2022

GUS

Warszawa Warsaw 2022

Rocznik Demograficzny

Demographic Yearbook of Poland

2022

GUS

Rocznik Demograficzny

Demographic Yearbook of Poland

Główny Urząd Statystyczny Statistics Poland

Warszawa Warsaw 2022

Komitet Redakcyjny Głównego Urzędu Statystycznego
Editorial Board of Statistics Poland

Przewodniczący, Redaktor Główny
President, Editor-in-Chief

Dominik Rozkrut

Członkowie
Members

Ewa Adach-Stankiewicz, Emilia Andrzejczak, Renata Bielak, Monika Bieniek, Mirosław Błażej, Ewa Kamińska-Gawryluk, Piotr Łysoń, Magdalena Mojsiewicz, Anita Perzyna, Dominika Rogalińska, Dorota Szałtys, Wojciech Szuchta, Katarzyna Walkowska, Małgorzata Węgłowska (sekretarz secretary), Halina Woźniak, Anna Wróblewska, Agnieszka Zgierska

Prace merytoryczne
Content-related works

Departament Badań Demograficznych
Demographic Surveys Department

Małgorzata Cierniak-Piotrowska, Joanna Daciuk-Dubrawska, Agata Dąbrowska, Katarzyna Góral-Radziszewska, Paweł Kaczorowski, Łukasz Kmiotek, Małgorzata Potocka, Karina Stelmach, Kamil Waśkiewicz, Marzena Woźnica

pod kierunkiem
supervised by

Małgorzaty Cierniak-Piotrowskiej, Doroty Szałtys

Prace wydawniczo-poligraficzne
Editorial works

Zakład Wydawnictw Statystycznych
Statistical Publishing Establishment

pod kierunkiem
supervised by

Macieja Adamowicza

Prace redakcyjne i korekta
Editorial works and proof-reading

pod kierunkiem
supervised by

Tadeusza Olechowskiego

Skład publikacji
Typesetting

pod kierunkiem
supervised by

Andrzeja Paluchowskiego

Opracowanie graficzne
Graphics

pod kierunkiem
supervised by

Roberta Chmielewskiego

ISSN 1505-6716

Publikacja dostępna na stronie internetowej
Publication available on the website

stat.gov.pl

Przy publikowaniu danych GUS prosimy o podanie źródła
When publishing Statistics Poland data — please indicate source

Zakład Wydawnictw Statystycznych

00-925 WARSZAWA, AL. NIEPODLEGŁOŚCI 208
Informacje w sprawach sprzedaży publikacji GUS — tel.: (22) 608 32 10, 608 38 10
Zam. 233/2022. Nakład 330

PRZEDMOWA

„Rocznik Demograficzny 2022” jest 55. pozycją tej publikacji, edycję, której rozpoczął „Rocznik Demograficzny 1945—1966” wydany w 1968 r. Dwukrotnie publikacja ukazała się poza serią, w nieco ograniczonym zakresie tematycznym, tj. z danymi za lata 1968 i 1969 jako opracowanie pt. „Ruch naturalny i wędrówkowy ludności w 1969 r.” (w serii Statystyka Polski — Materiały Statystyczne nr 78) oraz z danymi za 1978 r. jako tablice wynikowe pt. „Stan, ruch naturalny i wędrówkowy ludności 1978”.
Począwszy od 1993 r. Rocznik Demograficzny ukazuje się w wersji dwujęzycznej — polsko-angielskiej, a od 2004 r. — również w wersji elektronicznej, w formacie pdf oraz Excel (tablice).

„Rocznik Demograficzny 2022” składa się z pięciu części. Kluczowe dla jego bieżącej edycji dane, dotyczące 2021 r., prezentowane są w trzech działach tematycznych: „Stan i struktura ludności” (bieżące bilanse ludności), „Ruch naturalny ludności” (dane o nowo zawartych małżeństwach, prawnie orzeczonych separacjach i rozwodach, urodzeniach, zgonach oraz tablice trwania życia) oraz „Migracje ludności” (wewnętrzne i zagraniczne — na pobyt stały i czasowy). W wielu tablicach wprowadzono retrospekcję umożliwiającą analizę podstawowych zjawisk i procesów demograficznych w czasie; wybrane dane są ilustrowane wykresami i mapami.
Podstawową część Rocznika poprzedzają tablice (oznaczone numeracją rzymską) zawierające przegląd ważniejszych danych o stanie, ruchu ludności i natężeniu zjawisk demograficznych ogółem w kraju — w ujęciu retrospektywnym oraz dla województw, największych miast, a także powiatów, makroregionów, regionów i podregionów. W kolejnych tablicach zestawiono współczynniki obrazujące trendy rozwojowe głównych zjawisk demograficznych w latach powojennych w Polsce.
Ostatnim działem jest „Przegląd międzynarodowy” prezentujący dane dla wybranych krajów w zakresie stanu i struktury ludności, ruchu naturalnego oraz migracji zagranicznych. Prezentowane porównania międzynarodowe pozwalają na aktualną ocenę sytuacji demograficznej w Polsce — bieżącej, a także w retrospekcji — w odniesieniu do innych krajów, zwłaszcza europejskich.
Każdy dział poprzedzony jest uwagami metodologicznymi zawierającymi podstawowe definicje oraz zasady prezentowania danych.
Dane o ludności oraz współczynniki z zakresu ruchu naturalnego za 2020 i 2021 r. zostały opracowane w oparciu o wyniki Narodowego Spisu Ludności i Mieszkań 2021.

W celu dostosowania treści Rocznika Demograficznego do potrzeb Czytelników, w kolejnych edycjach publikacji zwiększany lub modyfikowany jest zakres niektórych informacji w poszczególnych działach. Należy podkreślić, że prezentowane dane stanowią wybrane informacje, najistotniejsze dla scharakteryzowania zjawiska. Bardziej szczegółowe informacje o ruchu naturalnym i migracjach ludności oraz dane o liczbie i strukturze ludności dostępne są na stronie internetowej GUS (http://www.stat.gov.pl), m.in. w bazie DEMOGRAFIA i w Banku Danych Lokalnych (BDL), a także na stronach internetowych urzędów statystycznych. Główny Urząd Statystyczny dysponuje także danymi jednostkowymi dotyczącymi poszczególnych faktów ruchu ludności, co umożliwia opracowanie informacji w dowolnych zestawieniach i przekrojach.
Ponadto co roku ukazują się cztery publikacje dotyczące zjawisk demograficznych:

— dwie pt. „Ludność. Stan i struktura (oraz ruch naturalny) w przekroju terytorialnym” zawierają informacje o liczbie i strukturze ludności według stanu na połowę i koniec każdego roku wraz z opisem bieżącej sytuacji demograficznej. Publikacje są dostępne wyłącznie w wersji elektronicznej;
— „Sytuacja demograficzna Polski do … roku”. Publikacja przedstawia analizę zmian rozwoju demograficznego Polski, m.in. informacje o ludności oraz o trendach w zakresie czynników kształtujących jej liczbę i strukturę, o zmianach w dzietności, umieralności, trwaniu życia, małżeństwach i rozwodach oraz migracjach;
— „Trwanie życia” — zawierająca tablice trwania życia ludności według płci i wieku w podziale terytorialnym, a także komentarz analityczny wraz z prezentacją graficzną oraz opisem metody obliczeń.

Wszystkie publikacje są dostępne na stronie internetowej GUS, a dwie ostatnie są wydawane także w formie książki. Dodatkowo na stronie internetowej GUS znajdują się liczne opracowania dotyczące zjawisk demograficznych oraz zestawienie obowiązujących w tym zakresie regulacji prawnych UE (http://stat.gov.pl/obszary-tematyczne/ludnosc/).

„Rocznik Demograficzny 2022" został opracowany w Departamencie Badań Demograficznych pod kierunkiem Doroty Szałtys — dyrektor Departamentu, a całością prac kierowała Małgorzata Cierniak-Piotrowska — naczelnik Wydziału Statystyki Ludności i Analiz.

Wyrażamy także podziękowanie Pracownikom Urzędu Statystycznego w Olsztynie uczestniczącym w realizacji bieżących badań z zakresu bilansu ludności, ruchu naturalnego i migracji. Podziękowania kierujemy również do Przedstawicieli innych instytucji, którzy brali udział w pracach związanych z pozyskiwaniem i opracowywaniem odpowiedniej jakości informacji niezbędnych dla prowadzenia badań demograficznych.

Przekazując do Państwa rąk tę publikację, zwracamy się z uprzejmą prośbą o nadsyłanie uwag i sugestii dotyczących zakresu tematycznego i formy Rocznika — zostaną one wykorzystane w pracach nad jego kolejną edycją.

Dyrektor
Departamentu Badań Demograficznych

Dorota Szałtys

Prezes
Głównego Urzędu Statystycznego

dr Dominik Rozkrut

Warszawa, grudzień 2022 r.

PREFACE

”The Demographic Yearbook of Poland 2022” (”Rocznik Demograficzny 2022”) is the 55 publication from series which started with ”The Demographic Yearbook 1945—1966” issued in 1968. Twice the publication was issued out of the regular series and covered limited number of topics, namely — data for years 1968 and 1969 was published in ”Ruch naturalny i wędrówkowy ludności w 1969 r.” (”Vital statistics and migration of the population in 1969” in the series of the Polish Statistics — Statistical Documents No 78) as well as data for 1978, which was published as a set of tables entitled ”Stan, ruch naturalny i wędrówkowy ludności 1978” (”Size, vital statistics and migration of population 1978”).
Since 1993 the Demographic Yearbook of Poland has been published in bilingual version — Polish and English, since 2004 it has been prepared in electronic version in two formats — in Acrobat Reader (pdf) and in Excel (tables).

”The Demographic Yearbook of Poland 2022” is composed of five parts. The key data for the current edition, i.e. on 2021, are presented in three thematic parts: ”Size and structure of population” (current balances of the size and structure of population), ”Vital statistics of population” (data on marriages, separations, divorces, births, deaths and expectation of life) and ”Migration of population” (data on internal and international migration for permanent residence and temporary stay). Some tables present past time series which gives possibility to conduct an analysis of basic demographic phenomena and processes and the selected data is illustrated with charts.
At the beginning of the Yearbook there are tables numbered with Roman figures containing summary data on the size of population, vital statistics and intensity of demographic phenomena for the following disaggregation: the whole country by voivodship (urban and rural areas), big cities as well as powiats, macroregions, regions and subregions. The set of tables contains rates and indicators describing selected development trends of major demographic phenomena observed in Poland in the post-war period.
The last part of the Yearbook is ”International review” which presents data for selected countries on number and structure of population, vital statistics and international migration. The presented international comparisons allow to make ongoing assessment of the demographic situation in Poland — as well as in retrospection — in relation to other countries, especially European ones.
At the beginning of each part there are methodological notes containing basic definitions and the principles of data presentation.
Data on the population and vital statistics rates for 2020 and 2021 were prepared on the basis of the results of the National Population and Housing Census 2021.

The scope of data in particular parts has been extended and modified in the consecutive editions of the publication in order to satisfy the demand of the users for demographic data. It should be emphasized that presented data provides only selected information, most relevant for characterization of the phenomena’s features. Detailed information on vital statistics and migration of population and data on size and structure of population are available for the users at Statistics Poland website (http://www.stat.gov.pl), i.e. database DEMOGRAPHY (DEMOGRAFIA) and Local Data Bank (Bank Danych Lokalnych) and websites of regional statistical offices. Statistics Poland has also individual data on vital statistics and migration of population which gives possibility to compile data for requested variables and breakdowns.
Additionally, every year four publications concerning demographic phenomena are released:

— two entitled ”Population. Size and structure (and vital statistics) by territorial division” which contain information on the number and structure of the population as of mid-year and end of each year. In these publications, an analysis of the current demographic situation is also included. Publications are available in electronic version only;
— the ”Demographic situation of Poland up to…”.The publication presents an analysis of changes in the demographic development of Poland, including information about the population and trends in factors shaping its number and structure, changes in fertility, mortality, life expectancy, marriages and divorces and migrations;

— the ”Expectation of life” — edition contains the tables of life of the population by sex and age in territorial division, as well as an analytical commentary with graphical presentation and a description of the calculation method.

All publications are available on Statistics Poland website in online version, of which the last two are also published as a book. Furthermore, on Statistics Poland website there are numerous studies on individual demographic phenomena and the list of the EU legal regulations in this area (http://stat.gov.pl/obszary-tematyczne/ludnosc/).

The Yearbook 2021 was prepared in the Demographic Surveys Department — under coordination of Małgorzata Cierniak-Piotrowska — head of the Population Statistics and Analysis Section. The work was supervised by Dorota Szałtys — director of the Department.

We also wish to express our gratitude to the employees of the Statistical Office in Olsztyn who take part in realisation of the current surveys of population balance, vital events and migration statistics. We would also like to thank the other institutions, whose representatives participate in the preparation of the good quality data needed to conduct demographic surveys.

With the Demographic Yearbook 2021, we would like to kindly ask you to submit your suggestions and recommendations on the thematic scope and form of the Yearbook — they will be used in the work on its next edition.

Director
of the Demographic Surveys Department

Dorota Szałtys

President
Statistics Poland

Dominik Rozkrut, Ph.D.

Warsaw, December 2022

SPIS RZECZY

CONTENTS

		Str. Page
Przedmowa	Preface	3
Spis tablic	List of tables	9
Spis wykresów	List of charts	19
Objaśnienia znaków umownych	Explanation symbols	20

Tablice przeglądowe

Review tables

Uwagi do tablic przeglądowych	Notes to the review tables	21
I. Ważniejsze dane o liczbie ludności, ruchu naturalnym i migracjach (1946—2021)	Major data on the population size, vital statistics and migration (1946—2021)	24
II. Ważniejsze dane o liczbie ludności, ruchu naturalnym i migracjach według województw w 2021 r.	Major data on the population size, vital statistics and migration by voivodships in 2021	34
III. Ludność, gęstość zaludnienia, ruch naturalny oraz migracje w miastach liczących w 2021 r. 100 tys. i więcej mieszkańców	Population, density, vital statistics and migration in towns with 100 thousand inhabitants and over in 2021	36
IV. Ważniejsze dane o ludności według powiatów w 2021 r.	Major data on population by powiat in 2021	38
V. Rozwój, zmiany w strukturze i ruchu ludności Polski w latach 1950—2021	Population development and changes in population structure in Poland in 1950—2021	46
VI. Ludność według ekonomicznych i biologicznych grup wieku (1950—2021)	Population by economic and biological age group (1950—2021)	54
VII. Struktura ludności według wieku i województw w latach 1990, 2000, 2010 i 2021	Population structure by age and voivodships in 1990, 2000, 2010 and 2021	58
VIII. Dynamika demograficzna według województw w latach 1990, 2000, 2010 i 2021	Demographic dynamics by voivodships in 1990, 2000, 2010 and 2021	60
IX. Mediana wieku ludności według województw w latach 1990, 2000, 2010 i 2021	Median age of population by voivodships in 1990, 2000, 2010 and 2021	61
X. Ważniejsze dane o liczbie i strukturze ludności w 2021 r. według makroregionów	Major data on the size and structure of population in 2021 by macroregion	62
XI. Ważniejsze dane o ruchu naturalnym i migracjach ludności w 2021 r. według makroregionów	Major data on the vital statistics and migration of population in 2021 by macroregion	64
XII. Ważniejsze dane o liczbie ludności, ruchu naturalnym i migracjach w 2021 r. według regionów i podregionów	Major data on the population size, vital statistics and migration in 2021 by region and subregion	66

Działy

Chapters

I. Stan i struktura ludności	Size and structure of population	71—172
Stan ludności	Population size	76—133
Struktura ludności według cech demograficznych	Population structure by demographic characteristics	134—166
Rezydenci	Resident population	167—172

		Str. Page
II. Ruch naturalny ludności	Vital statistics of population	173—400
Małżeństwa	Marriages	181—225
Separacje	Separations	226—229
Rozwody	Divorces	230—249
Urodzenia	Births	250—313
Zgony	Deaths	314—406
III. Migracje ludności	Migration of population	407—483
Migracje wewnętrzne	Internal migration	414—446
Migracje zagraniczne	International migration	447—483
IV. Przegląd międzynarodowy	International review	484—523
Mapa Polski — województwa	Map of Poland — voivodships	524

SPIS TABLIC

LIST OF TABLES

		Tabl. Table	Str. Page
DZIAŁ I. **STAN I STRUKTURA LUDNOŚCI**	PART I. **SIZE AND STRUCTURE OF POPULATION**		
Uwagi do działu	Notes	x	71
Stan ludności	**Population size**		
Ludność (1946—2021)	Population (1946—2021)	1	76
Bilans ludności (1946—2021)	Population balance (1946—2021)	2	80
Powierzchnia i ludność według województw w 2021 r.	Area and population by voivodships in 2021	3	82
Powiaty według liczby mieszkańców oraz województw (2000, 2010, 2020, 2021)	Powiats by number of inhabitants and voivodships (2000, 2010, 2020, 2021)	4	83
Ludność w powiatach w latach 2020 i 2021	Population by powiat in 2020 and 2021	5	84
Miasta według liczby mieszkańców oraz województw (1980, 1990, 2000, 2010, 2020, 2021)	Towns by number of inhabitants and voivodships (1980, 1990, 2000, 2010, 2020, 2021)	6	88
Ludność w miastach w latach 2020 i 2021	Urban population in 2020 and 2021	7	89
Ludność w miastach liczących w 2021 r. 100 tys. i więcej mieszkańców (1950, 1960, 1970, 1980, 1990, 2000, 2005—2021)	Population in towns with 100 thousand inhabitants and over in 2021 (1950, 1960, 1970, 1980, 1990, 2000, 2005—2021)	8	100
Gminy według liczby ludności na terenach wiejskich oraz województw (1980, 1990, 2000, 2010, 2020, 2021)	Gminas by number of rural population and voivodships (1980, 1990, 2000, 2010, 2020, 2021)	9	101
Ludność na terenach wiejskich według gmin w latach 2020 i 2021	Rural population in gminas in 2020 and 2021	10	102
Ludność w gminach miejsko-wiejskich według płci i województw (1992, 2000, 2010, 2020, 2021)	Population in urban-rural gminas by sex of inhabitants and voivodships (1992, 2000, 2010, 2020, 2021)	11	125
Gminy miejsko-wiejskie według liczby ludności oraz województw (1992, 2000, 2010, 2020, 2021)	Urban-rural gminas by number of population and voivodships (1992, 2000, 2010, 2020, 2021)	12	126
Ludność w gminach miejsko-wiejskich w latach 2020 i 2021	Population in urban-rural gminas in 2020 and 2021	13	127
Struktura ludności według cech demograficznych	**Population structure by demographic characteristics**		
Ludność według płci i wieku (1980, 1990, 2000, 2010, 2020, 2021)	Population by sex and age (1980, 1990, 2000, 2010, 2020, 2021)	14	134
Ludność według płci i wieku w 2021 r.	Population by sex and age in 2021	15	140
Ludność według wieku i województw w 2021 r.	Population by age and voivodships in 2021	16	144
Ludność w wieku produkcyjnym i nieprodukcyjnym według województw w 2021 r.	Working age and non-working age population by voivodships in 2021	17	150
Ludność w miastach liczących w 2021 r. 100 tys. i więcej mieszkańców według płci i wieku (2020, 2021)	Population in towns with 100 thousand inhabitants and over by sex and age in 2021 (2020, 2021)	18	154
Mediana wieku (wiek środkowy) ludności według płci i województw (1990, 2000, 2010, 2020, 2021)	Median age of population by sex and voivodships (1990, 2000, 2010, 2020, 2021)	19	160
Ludność w wieku produkcyjnym i nieprodukcyjnym (1980, 1990, 2000, 2010, 2020, 2021)	Population at working and non-working age (1980, 1990, 2000, 2010, 2020, 2021)	20	161
Bilans ludności w wieku produkcyjnym według płci i województw (1980, 1995, 2000, 2010, 2020, 2021)	Balance of population at working age by sex and voivodships (1980, 1995, 2000, 2010, 2020, 2021)	21	163
Zestawienie jednostek administracyjnych i terytorialnych w 2021 r.	List of administrative and territorial units in 2021	22	166

		Tabl. Table	Str. Page
Rezydenci	**Resident population**		
Rezydenci według płci i wieku (2010, 2020, 2021)	Resident population by sex and age (2010, 2020, 2021)	23	167
Rezydenci według ekonomicznych grup wieku, płci i województw w 2021 r.	Resident population by economic age groups, sex and voivodships in 2021	24	168
DZIAŁ II. **RUCH NATURALNY LUDNOŚCI**	PART II. **VITAL STATISTICS OF POPULATION**		
Uwagi do działu	Notes	x	173
Małżeństwa	**Marriages**		
Małżeństwa zawarte i rozwiązane (bilans małżeństw) (1980, 1990, 2000, 2010, 2020, 2021)	Marriages contracted and dissolved (balance of marriages) (1980, 1990, 2000, 2010, 2020, 2021)	1 (25)	181
Małżeństwa zawarte i rozwiązane w 2021 r. według województw (bilans małżeństw)	Marriages contracted and dissolved by voivodships in 2021 (balance of marriages)	2 (26)	182
Małżeństwa według województw (1990, 2000, 2010, 2020, 2021)	Marriages by voivodships (1990, 2000, 2010, 2020, 2021)	3 (27)	184
Nowożeńcy według wieku (1980, 1990, 2000, 2010, 2020, 2021)	Bridegrooms and brides by age (1980, 1990, 2000, 2010, 2020, 2021)	4 (28)	185
Nowożeńcy, którzy w 2021 r. zawarli związek małżeński w Polsce według wieku i miejsca zamieszkania przed ślubem	Bridegrooms and brides who married in Poland by age and place of residence before marriage in 2021	5 (29)	187
Nowożeńcy w 2021 r. według wieku i województw	Bridegrooms and brides by age and voivodships in 2021	6 (30)	190
Nowożeńcy według wieku i województw na 1000 ludności w wieku 15 lat i więcej danej płci i grupy wieku (1990, 2000, 2010, 2020, 2021)	Bridegrooms and brides by age and voivodships per 1000 population aged 15 and more of each sex and age group (1990, 2000, 2010, 2020, 2021)	7 (31)	193
Małżeństwa zawarte w 2021 r. według wieku nowożeńców	Marriages contracted in 2021 by age of bridegrooms and brides	8 (32)	196
Małżeństwa wyznaniowe (2000, 2010, 2020, 2021)	Religious marriages (2000, 2010, 2020, 2021)	9 (33)	199
Małżeństwa zawarte w 2021 r. według płci i poprzedniego stanu cywilnego prawnego nowożeńców	Marriages contracted in 2021 by sex and previous marital law status of bridegrooms and brides	10 (34)	202
Małżeństwa zawarte w 2021 r. według płci, wieku i poprzedniego stanu cywilnego nowożeńców	Marriages contracted in 2021 by sex, age and previous marital status of bridegrooms and brides	11 (35)	204
Nowożeńcy w młodym wieku według województwa zamieszkania przed ślubem w 2021 r.	Bridegrooms at the age of 18—20 and brides at the age of 16—17 by voivodships of residence before marriage in 2021	12 (36)	207
Nowożeńcy w 2021 r. według wieku, poprzedniego stanu cywilnego oraz roku rozwiązania poprzedniego małżeństwa	Bridegrooms and brides by age, previous marital status and year of dissolution of previous marriage in 2021	13 (37)	208
Małżeństwa zawarte w 2021 r. według różnicy wieku między małżonkami	Marriages contracted in 2021 by difference in age between the spouses	14 (38)	209
Małżeństwa zawarte w 2021 r. według poziomu wykształcenia nowożeńców	Marriages contracted in 2021 by education level of bridegrooms and brides	15 (39)	210
Małżeństwa w miastach liczących w 2021 r. 100 tys. i więcej mieszkańców (1990, 2000, 2010, 2020, 2021)	Marriages in towns with 100 thousand inhabitants and over in 2021 (1990, 2000, 2010, 2020, 2021)	16 (40)	213
Małżeństwa w miastach liczących w 2021 r. 100 tys. i więcej mieszkańców według wieku nowożeńców	Marriages in towns with 100 thousand inhabitants and over by age of bridegrooms and brides in 2021	17 (41)	214
Małżeństwa zawarte w 2021 r. według województwa zamieszkania przed ślubem	Marriages contracted in 2021 by voivodships of residence before marriage	18 (42)	216

		Tabl. Table	Str. Page
Małżeństwa według miesiąca zawarcia małżeństwa (1980, 1990, 2000, 2010, 2020, 2021)	Marriages by month of contracting (1980, 1990, 2000, 2010, 2020, 2021)	19 (43)	220
Małżeństwa według miesiąca zawarcia małżeństwa oraz województw w 2021 r.	Marriages by month of contracting and voivodships in 2021	20 (44)	221
Małżeństwa pierwsze i powtórne (1980, 1990, 2000, 2010, 2020, 2021)	First marriages and remarriages (1980, 1990, 2000, 2010, 2020, 2021)	21 (45)	222
Małżeństwa zawarte w Polsce w 2021 r. przez cudzoziemców według wieku nowożeńców i poprzedniego stanu cywilnego	Marriages contracted in Poland in 2021 by foreigners by age of bridegrooms and brides and previous marital status	22 (46)	222
Małżeństwa zawarte w 2021 r. przez cudzoziemców według wieku nowożeńców i kraju zamieszkania przed ślubem	Marriages contracted in 2021 by foreigners by age of bridegrooms and brides and country of residence before marriage	23 (47)	223
Małżeństwa zawarte w Polsce w 2021 r. według kraju obywatelstwa małżonków	Marriages contracted in Poland in 2021 by country of citizenship of spouses	24 (48)	225
Separacje	**Separations**		
Separacje prawomocnie orzeczone według województw (2000, 2005, 2010, 2020, 2021)	Separations by voivodships (2000, 2005, 2010, 2020, 2021)	25 (49)	226
Separacje orzeczone w 2021 r. według poziomu wykształcenia małżonków	Separations by education level of spouses in 2021	26 (50)	227
Separacje orzeczone w 2021 r. według liczby małoletnich dzieci oraz województw	Separations by number of underage children and voivodships in 2021	27 (51)	227
Separacje orzeczone w 2021 r. według wieku małżonków	Separations by age of spouses in 2021	28 (52)	228
Dzieci pozostające z małżeństw separowanych w 2021 r. według wieku oraz województw	Children of separated couples by age and voivodships in 2021	29 (53)	228
Separacje orzeczone w 2021 r. według okresu trwania małżeństwa oraz przyczyny rozkładu pożycia małżeńskiego	Separations by duration of marriage and cause of marriage dissolution in 2021	30 (54)	229
Rozwody	**Divorces**		
Rozwody (1980, 1990, 2000, 2010, 2020, 2021)	Divorces (1980, 1990, 2000, 2010, 2020, 2021)	31 (55)	230
Rozwody w 2021 r. według poziomu wykształcenia małżonków	Divorces by education level of spouses in 2021	32 (56)	230
Rozwody według województw (1990, 2000, 2010, 2020, 2021)	Divorces by voivodships (1990, 2000, 2010, 2020, 2021)	33 (57)	231
Rozwody orzeczone prawomocnie w 2021 r. w Polsce według miejsca zamieszkania osoby wnoszącej powództwo o rozwód	Divorces by place of residence of person filling petition for a divorce in 2021	34 (58)	232
Rozwody w miastach liczących w 2021 r. 100 tys. i więcej mieszkańców (1990, 2000, 2010, 2020, 2021)	Divorces in towns with 100 thousand inhabitants and over in 2021 (1990, 2000, 2010, 2020, 2021)	35 (59)	233
Rozwody w 2021 r. według okresu od wniesienia powództwa do prawomocnego orzeczenia rozwodu, strony wnoszącej powództwo oraz orzeczenia o winie	Divorces by duration from the moment of filling petition to the divorce adjudication, person filling petition and guilt of spouses in 2021	36 (60)	234
Rozwody w 2021 r. według okresu trwania małżeństwa oraz wieku małżonków w momencie zawierania małżeństwa	Divorces by duration of marriage and age of spouses at the moment of contracting the marriage in 2021	37 (61)	235
Rozwody w 2021 r. według różnicy wieku między małżonkami oraz przyczyny rozkładu pożycia małżeńskiego	Divorces by difference of age between the spouses and causes of dissolution in 2021	38 (62)	236
Rozwody w 2021 r. według przyczyn rozkładu pożycia małżeńskiego oraz winy stron	Divorces by causes of marriage's dissolution and guilt of spouses in 2021	39 (63)	237
Rozwody w 2021 r. według wieku małżonków w momencie zawarcia małżeństwa	Divorces by age of spouses at the moment of contracting the marriage in 2021	40 (64)	238
Rozwody w 2021 r. według wieku małżonków w momencie wniesienia powództwa	Divorces by age of spouses at the moment of filling petition for divorce in 2021	41 (65)	239

		Tabl. Table	Str. Page
Rozwody w 2021 r. według wieku małżonków w momencie orzeczenia rozwodu	Divorces by age of spouses at the moment of divorce adjudication in 2021	42 (66)	240
Rozwody w 2021 r. według wieku kobiet w momencie wniesienia powództwa oraz liczby małoletnich dzieci	Divorces by age of females at the moment of filling petition for divorce and by number of underage children in 2021	43 (67)	241
Rozwody w 2021 r. według miejsca zamieszkania powoda oraz liczby małoletnich dzieci	Divorces by place of residence of persons filling petition for divorce and number of underage children in 2021	44 (68)	242
Rozwody w 2021 r. według liczby małoletnich dzieci oraz województw	Divorces by number of minor children and voivodships in 2021	45 (69)	243
Dzieci pozostające z małżeństw rozwiedzionych w 2021 r. według wieku oraz województw	Children of divorced couples by age and voivodships in 2021	46 (70)	243
Małoletnie dzieci według wieku pozostające z małżeństw rozwiedzionych w 2021 r.	Minor children of divorced couples by age in 2021	47 (71)	244
Rozwody w 2021 r. według liczby małoletnich dzieci w małżeństwie oraz okresu trwania małżeństwa	Divorces by number of minor children and duration of marriage in 2021	48 (72)	245
Rozwody według liczby małoletnich dzieci w małżeństwie (1980, 1990, 2000, 2010, 2020, 2021)	Divorces by number of minor children (1980, 1990, 2000, 2010, 2020, 2021)	49 (73)	246
Rozwody w 2021 r. według decyzji sądu o wykonywaniu władzy rodzicielskiej i opieki nad małoletnimi dziećmi	Divorces by court decision on care for minor children in 2021	50 (74)	246
Rozwody według decyzji sądu o wykonywaniu władzy rodzicielskiej i opieki nad małoletnimi dziećmi oraz województw (1980, 1990, 2000, 2010, 2020, 2021)	Divorces by court decision on care for minor children and by voivodships (1980, 1990, 2000, 2010, 2020, 2021)	51 (75)	247
Rozwiedzeni w 2021 r. według statusu na rynku pracy	Divorced persons by main activity status in 2021	52 (76)	248
Urodzenia	**Births**		
Urodzenia (1980, 1990, 2000, 2010, 2020, 2021)	Births (1980, 1990, 2000, 2010, 2020, 2021)	53 (77)	250
Urodzenia według województw w 2021 r.	Births by voivodships in 2021	54 (78)	252
Urodzenia w miastach liczących w 2021 r. 100 tys. i więcej mieszkańców	Births in towns with 100 thousand inhabitants and over in 2021	55 (79)	253
Urodzenia według płci noworodka i województw (1980, 1990, 2000, 2010, 2020, 2021)	Births by sex of infant and voivodships (1980, 1990, 2000, 2010, 2020, 2021)	56 (80)	254
Urodzenia żywe według kolejności urodzenia dziecka u matki (1980, 1990, 2000, 2010, 2020, 2021)	Live births by birth order (1980, 1990, 2000, 2010, 2020, 2021)	57 (81)	255
Urodzenia żywe w 2021 r. według kolejności urodzenia dziecka oraz województw	Live births by birth order and voivodships in 2021	58 (82)	256
Urodzenia żywe w miastach liczących w 2021 r. 100 tys. i więcej mieszkańców według kolejności urodzenia dziecka	Live births in towns with 100 thousand inhabitants and over by birth order in 2021	59 (83)	257
Urodzenia żywe według wieku matki (1980, 1990, 2000, 2010, 2020, 2021)	Live births by age of mother (1980, 1990, 2000, 2010, 2020, 2021)	60 (84)	258
Urodzenia żywe w 2021 r. według wieku matki i województw	Live births by age of mother and voivodships in 2021	61 (85)	259
Urodzenia żywe według wieku matki w miastach liczących w 2021 r. 100 tys. i więcej mieszkańców	Live births by age of mother in towns with 100 thousand inhabitants and over in 2021	62 (86)	260
Urodzenia żywe w 2021 r. według kolejności urodzenia dziecka, płci noworodka i wieku matki	Live births by birth order, sex of infant and age of mother in 2021	63 (87)	261
Urodzenia martwe w 2021 r. według wieku matki, płci noworodka i kolejności urodzenia dziecka	Stillbirths by age of mother, sex of infant and birth order in 2021	64 (88)	270
Urodzenia żywe w 2021 r. według wieku rodziców	Live births by age of parents in 2021	65 (89)	271

		Tabl. Table	Str. Page
Urodzenia żywe według wieku i stanu cywilnego matki w 2021 r.	Live births by age and marital status of mother in 2021	66 (90)	273
Urodzenia żywe w 2021 r. według odstępów urodzeniowych, wieku matki oraz kolejności urodzenia	Live births by birth intervals, age of mother and birth order in 2021	67 (91)	274
Urodzenia żywe małżeńskie w 2021 r. według okresu trwania małżeństwa i kolejności urodzenia dziecka	Legitimate live births by marriage duration and birth order in 2021	68 (92)	275
Urodzenia małżeńskie w 2021 r. według roku zawarcia małżeństwa i kolejności urodzenia dziecka u matki	Legitimate births by year in which marriage was contracted and birth order in 2021	69 (93)	276
Urodzenia według poziomu wykształcenia matki (1980, 1990, 2000, 2010, 2020, 2021)	Births by education level of mother (1980, 1990, 2000, 2010, 2020, 2021)	70 (94)	278
Urodzenia żywe według wykształcenia matki i województw w 2021 r.	Live births by education level of mother and voivodships in 2021	71 (95)	279
Urodzenia żywe w 2021 r. według wieku i poziomu wykształcenia matki	Live births by age and education level of mother in 2021	72 (96)	281
Urodzenia w 2021 r. według kolejności urodzenia dziecka i poziomu wykształcenia matki	Births by order and education level of mother in 2021	73 (97)	283
Wiek środkowy matek według kolejności urodzenia dziecka i poziomu wykształcenia matki (1990, 2000, 2010, 2020, 2021)	Median age of mothers by birth order and education level of mother (1990, 2000, 2010, 2020, 2021)	74 (98)	285
Urodzenia żywe — małżeńskie i pozamałżeńskie według poziomu wykształcenia rodziców w 2021 r.	Live births — legitimate and illegitimate by education level of parents in 2021	75 (99)	286
Płodność kobiet i współczynniki reprodukcji ludności (1980, 1990, 2000, 2010, 2020, 2021)	Female fertility and reproduction rates of population (1980, 1990, 2000, 2010, 2020, 2021)	76 (100)	287
Płodność kobiet i współczynniki reprodukcji ludności w 2021 r. według województw	Female fertility and reproduction rates of population by voivodships in 2021	77 (101)	288
Płodność kobiet i współczynniki reprodukcji ludności w miastach liczących w 2021 r. 100 tys. i więcej mieszkańców	Female fertility and reproduction rates of population in towns with 100 thousand inhabitants and over in 2021	78 (102)	290
Urodzenia w 2021 r. z porodów wielorakich według płci noworodka i wieku matki	Births from multiple deliveries by sex of infant and age of mother in 2021	79 (103)	291
Urodzenia i porody według województw w 2021 r.	Births and deliveries by voivodships in 2021	80 (104)	292
Urodzenia żywe w 2021 r. według wagi noworodka przy urodzeniu i województw	Live births by weight of new born infant and voivodships in 2021	81 (105)	293
Urodzenia w 2021 r. według wagi noworodka przy urodzeniu oraz wielorakości porodu	Births by weight of new born infant and kind of delivery in 2021	82 (106)	293
Urodzenia w 2021 r. według wieku matki oraz wagi noworodka przy urodzeniu	Births by age of mother and weight of new born infant in 2021	83 (107)	295
Urodzenia w 2021 r. według wieku matki oraz okresu trwania ciąży	Births by age of mother and period of gestation in 2021	84 (108)	297
Urodzenia w 2021 r. według okresu trwania ciąży, płci oraz wagi noworodka przy urodzeniu	Births by period of gestation, sex and weight of new born infant in 2021	85 (109)	303
Urodzenia żywe według miesiąca i dnia tygodnia (1980, 1990, 2000, 2010, 2020, 2021)	Live births by month and day of the week (1980, 1990, 2000, 2010, 2020, 2021)	86 (110)	312
Urodzenia według miejsca porodu (1980, 1990, 2000, 2010, 2020, 2021)	Births by place of delivery (1980, 1990, 2000, 2010, 2020, 2021)	87 (111)	313
Zgony	**Deaths**		
Zgony według płci (1980, 1990, 2000, 2010, 2020, 2021)	Deaths by sex (1980, 1990, 2000, 2010, 2020, 2021)	88 (112)	314
Zgony według wieku i płci (1980, 1990, 2000, 2010, 2020, 2021)	Deaths by age and sex (1980, 1990, 2000, 2010, 2020, 2021)	89 (113)	314

		Tabl. Table	Str. Page
Zgony w 2021 r. według wieku, płci i województw	Deaths by age, sex and voivodships in 2021	90 (114)	318
Zgony według wieku i płci zmarłych w miastach liczących w 2021 r. 100 tys. i więcej mieszkańców	Deaths by age and sex in towns with 100 thousand inhabitants and more in 2021	91 (115)	324
Zgony osób w wieku 15 lat i więcej według płci, stanu cywilnego oraz wieku zmarłych w 2021 r.	Deaths of population aged 15 and more by sex, marital status and age of deceased in 2021	92 (116)	327
Zgony osób w wieku 15 lat i więcej według płci, stanu cywilnego oraz województw w 2021 r.	Deaths of population aged 15 and more by sex, marital status and voivodships in 2021	93 (117)	328
Zgony osób w wieku 13 lat i więcej według wieku, płci i poziomu wykształcenia w 2021 r.	Deaths of population aged 13 and more by age, sex and education level in 2021	94 (118)	330
Zgony osób w wieku 13 lat i więcej według poziomu wykształcenia, płci i województw w 2021 r.	Deaths of population aged 13 and more by education level, sex and voivodships in 2021	95 (119)	332
Zgony według miesiąca (1980, 1990, 2000, 2010, 2020, 2021)	Deaths by month (1980, 1990, 2000, 2010, 2020, 2021)	96 (120)	333
Zgony według miesiąca w 2021 r.	Deaths by month in 2021	97 (121)	333
Zgony według wybranych przyczyn (1980, 1990, 2000, 2010, 2021)	Deaths by selected causes (1980, 1990, 2000, 2010, 2021)	98 (122)	334
Zgony według wieku i płci zmarłych oraz przyczyn w 2021 r.	Deaths by age, sex of deceased and causes in 2021	99 (123)	338
Zgony według przyczyn i województw w 2021 r.	Deaths by causes and voivodships in 2021	100 (124)	374
Zgony według miejsca zgonu (1980, 1990, 2000, 2010, 2020, 2021)	Deaths by place of death (1980, 1990, 2000, 2010, 2020, 2021)	101 (125)	378
Zgony niemowląt według wieku (1980, 1990, 2000, 2010, 2020, 2021)	Infant deaths by age (1980, 1990, 2000, 2010, 2020, 2021)	102 (126)	378
Zgony niemowląt według kolejności urodzenia dziecka u matki (1980, 1990, 2000, 2010, 2020, 2021)	Infant deaths by birth order (1980, 1990, 2000, 2010, 2020, 2021)	103 (127)	379
Zgony niemowląt według płci i wieku w 2021 r.	Infant deaths by sex and age in 2021	104 (128)	380
Zgony niemowląt według płci i kolejności urodzenia dziecka u matki w 2021 r.	Infant deaths by sex and birth order in 2021	105 (129)	381
Zgony niemowląt według miesiąca w 2021 r.	Infant deaths by month in 2021	106 (130)	381
Zgony niemowląt według kolejności urodzenia dziecka i wieku matki w 2021 r.	Infant deaths by birth order and age of mother in 2021	107 (131)	382
Zgony niemowląt w 2021 r. według wieku, wielorakości porodu i wagi noworodka przy urodzeniu	Infant deaths by age, kind of delivery and weight of new born infant in 2021	108 (132)	384
Zgony niemowląt w 2021 r. według wieku matki, wielorakości porodu i wagi noworodka przy urodzeniu	Infant deaths by age of mother, kind of delivery and weight of new born infant in 2021	109 (133)	386
Zgony niemowląt według okresu trwania ciąży i wieku matki oraz płci zmarłych niemowląt (1995, 2000, 2010, 2020, 2021)	Infant deaths by sex of infant, mother's gestation period and age of mother (1995, 2000, 2010, 2020, 2021)	110 (134)	387
Zgony niemowląt w 2021 r. według okresu trwania ciąży matki, wieku i wagi noworodka przy urodzeniu	Infant deaths by mother’s gestation period, age and weight of new born infant in 2021	111 (135)	389
Zgony niemowląt w 2021 r. według kolejności urodzenia dziecka i poziomu wykształcenia matki	Infant deaths by birth order and education level of mother in 2021	112 (136)	391
Zgony niemowląt w 2021 r. według wieku i poziomu wykształcenia matki	Infant deaths by age and education level of mother in 2021	113 (137)	392
Zgony niemowląt według wybranych przyczyn (1980, 1990, 2000, 2010, 2021)	Infant deaths by selected causes (1980, 1990, 2000, 2010, 2021)	114 (138)	393
Zgony niemowląt według wybranych przyczyn i województw w 2021 r.	Infant deaths by selected causes and voivodships in 2021	115 (139)	395
Umieralność okołoporodowa według województw (1980, 1990, 2000, 2010, 2020, 2021)	Perinatal mortality by voivodships (1980, 1990, 2000, 2010, 2020, 2021)	116 (140)	397

		Tabl. Table	Str. Page
Przeciętne dalsze trwanie życia w latach 1970—2021	Life expectancy 1970—2021	117 (141)	398
Przeciętne dalsze trwanie życia według województw w 2021 r.	Life expectancy by voivodships in 2021	118 (142)	399
Przeciętne trwanie życia noworodka urodzonego w latach 1990, 2000, 2010, 2020 i 2021 według województw	Life expectancy at birth in 1990, 2000, 2010, 2020 and 2021 by voivodships	119 (143)	400
Oczekiwane trwanie życia w zdrowiu w latach 2009—2020	Healthy life years in 2009—2020	120 (144)	401
Oczekiwane trwanie życia według województw w 2020 r.	Healthy life years by voivodships in 2020	121 (145)	402
Oczekiwane trwanie życia noworodka urodzonego w latach 2009, 2010, 2015, 2019 i 2020 według województw	Healthy life years at birth in 2009, 2010, 2015, 2019 and 2020 by voivodships	122 (146)	402
Przedwcześnie utracone lata życia na skutek wybranych grup przyczyn w latach 2000—2020	Potential years of life lost due to selected causes in 2000—2020	123 (147)	403
Przedwcześnie utracone lata życia według wybranych grup przyczyn w 2020 r.	Potential years of life lost due to selected causes in 2020	124 (148)	404
Przedwcześnie utracone lata życia według wybranych grup przyczyn w 2020 r. w podziale na grupy wieku	Potential years of life lost for due to selected causes and age groups in 2020	125 (149)	404
Przedwcześnie utracone lata życia według wybranych grup przyczyn według województw w 2020 r.	Potential years of life lost due to selected causes by voivodships in 2020	126 (150)	405
Przedwcześnie utracone lata życia na skutek wybranych grup przyczyn według województw w latach 2000—2020	Potential years of life lost due to selected causes by voivodships in 2000—2020	127 (151)	406

DZIAŁ III. **MIGRACJE LUDNOŚCI** — PART III. **MIGRATION OF POPULATION**

Uwagi do działu	Notes	x	407
Migracje wewnętrzne i zagraniczne ludności na pobyt stały (1952—2021)	Internal and international migration of population for permanent residence (1952—2021)	1 (152)	414

Migracje wewnętrzne — **Internal migration**

Migracje wewnętrzne na pobyt stały według płci migrantów i województw w 2021 r.	Internal migration for permanent residence by sex of migrants and voivodships in 2021	2 (153)	416
Migracje wewnętrzne ludności na pobyt stały według kierunków i województw w 2021 r. na 1000 ludności	Internal migration of population for permanent residence by directions and voivodships per 1000 population in 2021	3 (154)	416
Migracje wewnętrzne ludności na pobyt stały według kierunków i województw w 2021 r.	Internal migration of population for permanent residence by directions and voivodships in 2021	4 (155)	417
Migracje wewnętrzne ludności na pobyt stały według poprzedniego i obecnego województwa zamieszkania w 2021 r.	Internal migration of population for permanent residence by previous and present voivodships of residence in 2021	5 (156)	418
Migracje wewnętrzne ludności na pobyt stały według płci oraz poprzedniego i obecnego makroregionu zamieszkania w 2021 r.	Internal migration of population for permanent residence by sex and previous and present macroregion of residence in 2021	6 (157)	420
Migracje wewnętrzne na pobyt stały według kierunków, regionów i podregionów w 2021 r.	Internal migration for permanent residence by directions, region and subregion in 2021	7 (158)	421
Migracje wewnętrzne na pobyt stały według kierunków i wieku migrantów w 2021 r.	Internal migration for permanent residence by directions and age of migrants in 2021	8 (159)	423
Migracje wewnętrzne na pobyt stały według kierunków, wieku migrantów i województw w 2021 r.	Internal migration for permanent residence by directions, age of migrants and voivodships in 2021	9 (160)	426
Migracje wewnątrzwojewódzkie ludności na pobyt stały w 2021 r.	Intravoivodship migration of population for permanent residence in 2021	10 (161)	429

		Tabl. Table	Str. Page
Migracje wewnętrzne na pobyt stały w 2021 r. według obecnego i poprzedniego miejsca zamieszkania oraz płci migrantów	Internal migration for permanent residence by present and previous place of residence and sex of migrants in 2021	11 (162)	430
Migracje wewnętrzne ludności na pobyt stały w miastach liczących w 2021 r. 100 tys. i więcej mieszkańców	Internal migration of population for permanent residence in towns with 100 thousand inhabitants and over in 2021	12 (163)	431
Migracje wewnętrzne ludności w wieku 15 lat i więcej na pobyt stały według płci i stanu cywilnego prawnego migrantów w 2021 r.	Internal migration of population at the age of 15 and more for permanent residence by sex and legal marital status of migrants in 2021	13 (164)	432
Ludność zameldowana na pobyt czasowy ponad 3 miesiące (1976, 1980, 1985, 1995, 2000, 2002, 2005, 2015, 2020, 2021)	Population registered for temporary stay above 3 months (1976, 1980, 1985, 1995, 2000, 2002, 2005, 2015, 2020, 2021)	14 (165)	433
Ludność zameldowana na pobyt czasowy ponad 3 miesiące według makroregionów w 2021 r.	Population registered for temporary stay above 3 months by macroregion in 2021	15 (166)	433
Ludność zameldowana na pobyt czasowy ponad 3 miesiące według płci i województw w latach 2020 i 2021	Population registered for temporary stay above 3 months by sex and voivodships in 2020 and 2021	16 (167)	434
Ludność zameldowana na pobyt czasowy ponad 3 miesiące według płci, regionów i podregionów w 2021 r.	Population registered for temporary stay above 3 months by sex, region and subregion in 2021	17 (168)	436
Ludność zameldowana na pobyt czasowy ponad 3 miesiące według płci i wieku w latach 2020 i 2021	Population registered for temporary stay above 3 months by sex and age in 2020 and 2021	18 (169)	438
Ludność zameldowana na pobyt czasowy ponad 3 miesiące według województw stałego i czasowego zameldowania w 2021 r.	Population registered for temporary stay above 3 months by voivodships of registration for permanent and temporary stay in 2021	19 (170)	440
Ludność zameldowana na pobyt czasowy ponad 3 miesiące w miastach liczących w 2021 r. 100 tys. i więcej mieszkańców	Population registered for temporary stay above 3 months in towns with 100 thousand inhabitants and over in 2021	20 (171)	442
Ludność w wieku 15 lat i więcej zameldowana na pobyt czasowy ponad 3 miesiące według płci i stanu cywilnego prawnego (2015, 2020, 2021)	Population at the age of 15 and more registered for temporary stay above 3 months by sex and legal marital status (2015, 2020, 2021)	21 (172)	443
Ludność w wieku 15 lat i więcej zameldowana na pobyt czasowy ponad 3 miesiące według stanu cywilnego prawnego i województw w 2021 r.	Population at the age of 15 and more registered for temporary stay above 3 months by legal marital status and voivodships in 2021	22 (173)	445
Ludność zameldowana na pobyt czasowy ponad 3 miesiące według makroregionów stałego i czasowego zameldowania w 2021 r.	Population registered for temporary stay above 3 months by macroregion of registration for permanent and temporary stay in 2021	23 (174)	446

Migracje zagraniczne

International migration

Migracje zagraniczne ludności na pobyt stały według kontynentów (1990, 1995, 2000, 2005, 2010, 2014, 2018—2021)	International migration of population for permanent residence by continents (1990, 1995, 2000, 2005, 2010, 2014, 2018—2021)	24 (175)	447
Migracje zagraniczne ludności na pobyt stały według krajów w 2021 r.	International migration of population for permanent residence by countries in 2021	25 (176)	448
Migracje zagraniczne na pobyt stały według płci i wieku migrantów w 2021 r.	International migration for permanent residence by sex and age of migrants in 2021	26 (177)	449
Migracje zagraniczne na pobyt stały według płci, wieku i stanu cywilnego prawnego migrantów (1981—2014, 2020, 2021)	International migration for permanent residence by sex, age and legal marital status of migrants (1981—2014, 2020, 2021)	27 (178)	450
Migracje zagraniczne ludności na pobyt stały według krajów i województw w 2021 r.	International migration of population for permanent residence by countries and voivodships in 2021	28 (179)	452
Imigracja na pobyt stały według obywatelstwa oraz płci i kraju urodzenia imigrantów w 2021 r.	Immigration for permanent residence by citizenship, sex and country of birth of immigrants in 2021	29 (180)	454

		Tabl. Table	Str. Page
Imigracja na pobyt stały według płci, miejsca urodzenia i kraju obywatelstwa imigrantów w 2021 r.	Immigration for permanent residence by sex, place of birth and country of citizenship of immigrants in 2021	30 (181)	455
Emigracja na pobyt stały według płci i kraju obywatelstwa emigrantów w 2021 r.	Emigration for permanent residence by sex and country of citizenship of emigrants in 2021	31 (182)	455
Imigracja do Polski na okres co najmniej 12 miesięcy według płci imigrantów oraz kraju poprzedniego zamieszkania (2020, 2021)	Immigration to Poland for period of at least 12 months by sex of migrants and country of previous residence (2020, 2021)	32 (183)	456
Emigracja z Polski na okres co najmniej 12 miesięcy według płci emigrantów oraz kraju następnego zamieszkania (2020, 2021)	Emigration from Poland for period of at least 12 months by sex of emigrants and country of next residence (2020, 2021)	33 (184)	457
Migracje zagraniczne ludności na okres co najmniej 12 miesięcy według płci oraz kraju poprzedniego/następnego zamieszkania (2010, 2015—2020)	International migration of population for period of at least 12 months by sex and country of previous/next residence (2010, 2015—2020)	34 (185)	458
Obywatele Unii Europejskiej, którzy otrzymali zaświadczenie o zarejestrowaniu pobytu obywatela UE w Polsce według płci i obywatelstwa (2010, 2015—2021)	European Union citizens who received certificate of registration of EU citizen's residence in Poland by sex and citizenship (2010, 2015—2021)	35 (186)	459
Członkowie rodzin obywateli Unii Europejskiej, którzy otrzymali kartę pobytu członka rodziny obywatela UE w Polsce według płci i obywatelstwa (2010, 2015—2021)	Family members of the European Union citizens who received a residence card of the EU family member in Poland by sex and citizenship (2010, 2015—2021)	36 (187)	459
Obywatele Unii Europejskiej, którzy otrzymali dokument potwierdzający prawo stałego pobytu w Polsce według płci i obywatelstwa (2010, 2015—2021)	European Union citizens who received document certifying the right for permanent residence in Poland by sex and citizenship (2010, 2015—2021)	37 (188)	460
Cudzoziemcy, którzy otrzymali zezwolenie na pobyt rezydenta długoterminowego Unii Europejskiej w Polsce według płci i obywatelstwa (2010, 2015—2021)	Foreigners who received residence permit for a long-term European Union resident in Poland by sex and citizenship (2010, 2015—2021)	38 (189)	460
Cudzoziemcy, którzy otrzymali zezwolenie na pobyt stały i pobyt czasowy według obywatelstwa (2005, 2010, 2015, 2020, 2021)	Foreigners who received permit for permanent residence and temporary stay by citizenship (2005, 2010, 2015, 2020, 2021)	39 (190)	461
Cudzoziemcy ubiegający się o ochronę międzynarodową w Polsce według obywatelstwa (2010, 2015—2021)	Foreigners who applied for international protection in Poland by citizenship (2010, 2015—2021)	40 (191)	462
Cudzoziemcy, którym przyznano status uchodźcy, ochronę uzupełniającą zgodę na pobyt ze względów humanitarnych lub zgodę na pobyt tolerowany według obywatelstwa (2010, 2015, 2020, 2021)	Foreigners who were granted refugee status, subsidiary protection permit for humanitarian reasons or permit for tolerated stay by citizenship (2010, 2015, 2020, 2021)	41 (192)	462
Cudzoziemcy posiadający ważne dokumenty potwierdzające prawo pobytu w Polsce według obywatelstwa i rodzaju zezwolenia	Foreigners holding the valid residence permits in Poland by citizenship and type of permits	42 (193)	463
Cudzoziemcy studiujący w Polsce według obywatelstwa (2000/01, 2005/06, 2010/11, 2015/16—2021/22)	Foreigners studying in Poland by citizenship (2000/01, 2005/06, 2010/11, 2015/16—2021/22)	43 (194)	464
Cudzoziemcy, którzy otrzymali zezwolenie na pracę w Polsce według obywatelstwa (2010, 2015—2021)	Foreigners who received work permit in Poland by citizenship (2010, 2015—2021)	44 (195)	465
Cudzoziemcy, którzy otrzymali zezwolenie na pracę w Polsce według województw (2010, 2015—2021)	Foreigners who received work permit in Poland by voivodships (2010, 2015—2021)	45 (196)	466
Cudzoziemcy, którzy otrzymali zezwolenie na pracę w Polsce w 2021 r. według obywatelstwa, płci i okresu ważności zezwolenia na pracę	Foreigners, who received work permit in Poland in 2021 by citizenship, sex and the period of validity of the work permit	46 (197)	466
Oświadczenia o powierzeniu wykonywania pracy cudzoziemcowi, wpisane do ewidencji oświadczeń w 2021 r. według obywatelstwa cudzoziemców oraz okresu pracy wskazanego w oświadczeniu	Declarations on entrusting work to a foreigner, entered into the declaration registry in 2021 by foreigner's citizenship and period of work indicated in the declaration	47 (198)	467

		Tabl. Table	Str. Page
Oświadczenia o powierzeniu wykonywania pracy cudzoziemcowi, wpisane do ewidencji oświadczeń w 2021 r. według obywatelstwa, płci i wieku cudzoziemców	Declarations on entrusting work to a foreigner, entered into the declaration registry in 2021 by foreigner's citizenship, sex and age	48 (199)	467
Oświadczenia o powierzeniu wykonywania pracy cudzoziemcowi, wpisane do ewidencji oświadczeń w 2021 r. według obywatelstwa cudzoziemców i województw	Declarations on entrusting work to a foreigner, entered into the declaration registry in 2021 by foreigner's citizenship and voivodships	49 (200)	468
Zezwolenie na pracę sezonową w Polsce według obywatelstwa	Seasonal work permit in Poland by citizenship	50 (201)	468
Zezwolenie na pracę sezonową w Polsce według obywatelstwa i miesiąca wydania zezwolenia w 2021 r.	Seasonal work permit in Poland by citizenship and month of issue of the permit in 2021	51 (202)	469
Zezwolenie na pracę sezonową w Polsce według województw	Seasonal work permit in Poland by voivodships	52 (203)	469
Zezwolenie na pracę sezonową w Polsce według obywatelstwa i województw w 2021 r.	Seasonal work permit in Poland by citizenship and voivodships in 2021	53 (204)	470
Repatriacja do Polski w latach 1997—2021	Repatriation to Poland in 1997—2021	54 (205)	470
Wizy repatriacyjne do Polski wydane w latach 1997—2021 według krajów wydania wizy	Repatriation visas to Poland issued in 1997—2021 by countries in which visa was issued	55 (206)	471
Repatriacja do Polski w latach 1998—2021 według województw osiedlenia	Repatriation to Poland in 1998—2021 by voivodships of settlement	56 (207)	471
Osoby i rodziny przybyłe w ramach repatriacji do Polski w latach 2001—2021	Persons and families who arrived in Poland within repatriation in 2001—2021	57 (208)	471
Nabycie obywatelstwa polskiego według kraju poprzedniego obywatelstwa (2005, 2010, 2015—2021)	Acquisition of Polish citizenship by country of previous citizenship (2005, 2010, 2015—2021)	58 (209)	472
Nabycie obywatelstwa polskiego według kraju poprzedniego obywatelstwa i trybu nabycia obywatelstwa (2015—2021)	Acquisition of Polish citizenship by country of previous citizenship and mode of acquisition of citizenship (2015—2021)	59 (210)	473
Karty Polaka przyznane w latach 2008—2021 według krajów, w których zostały przyznane	Pole's Cards granted in 2008—2021 by countries where they were granted	60 (211)	474
Obywatele państw trzecich, którym odmówiono wjazdu na granicy zewnętrznej według obywatelstwa i rodzaju granicy (2015—2021)	Third-country nationals refused entry at the external border by citizenship and type of border (2015—2021)	61 (212)	474
Obywatele państw trzecich, co do których stwierdzono fakt nielegalnego przebywania, nałożono obowiązek wyjazdu oraz którzy faktycznie opuścili terytorium Polski według obywatelstwa (2015—2021)	Third-country nationals found to be illegally present, who are subject to an obligation to leave and those who actually left the territory of Poland by citizenship (2015—2021)	62 (213)	475
Osoby przybyłe z zagranicy zameldowane na pobyt czasowy ponad 3 miesiące według płci i województw (2018—2021)	Persons who arrived from abroad registered for temporary stay above 3 months by sex and voivodships (2018—2021)	63 (214)	476
Osoby przybyłe z zagranicy zameldowane na pobyt czasowy ponad 3 miesiące według płci i wieku w 2021 r.	Persons who arrived from abroad registered for temporary stay above 3 months by sex and age in 2021	64 (215)	476
Osoby w wieku 15 lat i więcej przybyłe z zagranicy, zameldowane na pobyt czasowy ponad 3 miesiące według płci, wieku i stanu cywilnego w 2021 r.	Persons at the age of 15 and more who arrived from abroad registered for temporary stay above 3 months by sex, age and marital status in 2021	65 (216)	477
Osoby przybyłe z zagranicy zameldowane na pobyt czasowy ponad 3 miesiące według województw i obywatelstwa w 2021 r.	Persons who arrived from abroad registered for temporary stay above 3 months by voivodships and citizenship in 2021	66 (217)	478
Osoby przybyłe z zagranicy zameldowane na pobyt czasowy ponad 3 miesiące w 2021 r. według płci i kraju poprzedniego zamieszkania	Persons who arrived from abroad registered for temporary stay above 3 months in 2021 by sex and previous country of residence	67 (218)	480
Ludność czasowo nieobecna w związku z wyjazdem za granicę na okres ponad 6 miesięcy według płci i województw (2018—2021)	Population temporarily absent above 6 months due to departure abroad by sex and voivodships (2018—2021)	68 (219)	481
Ludność czasowo nieobecna w związku z wyjazdem za granicę na okres ponad 6 miesięcy według płci i wieku w 2021 r.	Population temporarily absent above 6 months due to departure abroad by sex and age in 2021	69 (220)	481

		Tabl. Table	Str. Page
Ludność czasowo nieobecna w związku z wyjazdem za granicę na okres ponad 6 miesięcy według płci i wybranych krajów w 2021 r.	Population temporarily absent above 6 months due to departure abroad by sex and selected countries in 2021	70 (221)	482
Ludność nieobecna w związku z wyjazdem za granicę na pobyt czasowy w latach 2004—2020 według krajów przebywania — dane szacunkowe	Population absent in 2004—2020 due to departure abroad for temporary stay by countries of stay — estimates data	71 (222)	483
DZIAŁ IV. **PRZEGLĄD MIĘDZYNARODOWY**	PART IV. **INTERNATIONAL REVIEW**		
Uwagi do działu	Notes	x	484
Powierzchnia i ludność świata	Surface and population of the world	1 (223)	486
Ludność w niektórych krajach	Population in selected countries	2 (224)	486
Ludność według wieku w niektórych krajach	Population by age in selected countries	3 (225)	488
Przyrost/ubytek rzeczywisty ludności w procentach	Population increase/decrease in percent	4 (226)	490
Podstawowe dane demograficzne — Polska na tle Unii Europejskiej	Main demographic data — Poland against a background of European Union	5 (227)	491
Ruch naturalny ludności	Vital statistics of population	6 (228)	492
Małżeństwa i rozwody	Marriages and divorces	7 (229)	495
Urodzenia	Births	8 (230)	497
Urodzenia żywe według kolejności urodzenia dziecka	Live births by order	9 (231)	499
Płodność kobiet i współczynniki reprodukcji ludności	Female fertility and reproduction rates of the population	10 (232)	500
Współczynniki zgonów według płci i wieku zmarłych	Death rates by sex and age of the deceased	11 (233)	502
Zgony według płci i przyczyn zgonów	Deaths by sex and causes	12 (234)	514
Umieralność niemowląt	Infant mortality	13 (235)	518
Przeciętne dalsze trwanie życia w wybranych krajach	Life expectancy in selected countries	14 (236)	520
Migracje zagraniczne	International migration	15 (237)	522
Mapa Polski — WOJEWÓDZTWA	**Map of Poland — VOIVODSHIPS**		524

SPIS WYKRESÓW

LIST OF CHARTS

		Str. Page
Gęstość zaludnienia w 2021 r.	Population density in 2021	88
Ludność według płci i wieku w 2021 r. — piramidy wieku	Population by sex and age in 2021 — age pyramids	88—89
Rozpad małżeństw (1980, 1990, 2000, 2010, 2021)	Dissolution of marriages (1980, 1990, 2000, 2010, 2021)	192
Rozwody według liczby małoletnich dzieci w 2021 r.	Divorces by number of minor children in 2021	192
Urodzenia żywe według kolejności urodzenia dziecka u matki (1980, 1990, 2000, 2010, 2021)	Live births by birth order (1980, 1990, 2000, 2010, 2021)	193
Urodzenia żywe na 1000 kobiet według wieku (1980, 1990, 2000, 2010, 2021)	Live births per 1000 women at age specified (1980, 1990, 2000, 2010, 2021)	193
Ruch naturalny ludności (1950—2021)	Vital statistics of population (1950—2021)	256
Dzietność kobiet w 2021 r.	Total fertility rates in 2021	256
Ruch naturalny ludności w 2021 r. według województw	Vital statistics of population by voivodships in 2021	257

		Str. Page
Przeciętne trwanie życia (1950—2021)	Life expectation (1950—2021)	392
Zgony według wybranych przyczyn na 100 tys. ludności (1980, 1990, 2000, 2010, 2020)	Deaths by selected causes per 100 thousand population (1980, 1990, 2000, 2010, 2020)	392
Przeciętne trwanie życia w 2021 r. według województw	Life expectation at birth by voivodships in 2021	393
Migracje wewnętrzne na pobyt stały według płci i wieku migrantów w 2021 r.	Internal migration for permanent residence by sex and age of migrants in 2021	416
Migracje zagraniczne na pobyt stały według płci i wieku migrantów w 2021 r.	International migration for permanent residence by sex and age of migrants in 2021	417
Migracje zagraniczne ludności na pobyt stały według krajów w 2021 r.	International migration of population for permanent residence by countries in 2021	417
Ludność w krajach Unii Europejskiej w % do ogólnej liczby ludności UE w 2021 r.	Share of the Member States in EU total population in 2021	496
Przyrost/ubytek rzeczywisty w krajach Unii Europejskiej w 2021 r.	Annual increase/decrease in the EU Member States in 2021	496
Urodzenia żywe i zgony w krajach Unii Europejskiej w % do sumy faktów ruchu naturalnego w 2021 r.	Live births and deaths in EU Member States as % of total vital events in 2021	497

OBJAŚNIENIA ZNAKÓW UMOWNYCH
SYMBOLS

Kreska	(—)	—	zjawisko nie wystąpiło. magnitude zero.
Zero	(0,0)	—	zjawisko istniało, jednakże w ilościach mniejszych od liczb, które mogły być wyrażone uwidocznionymi w tablicy znakami cyfrowymi. magnitude not zero but less than 0.05 of a unit.
Kropka	(.)	—	zupełny brak informacji albo brak informacji wiarygodnych. data not available or not reliable.
Znak	x	—	wypełnienie pozycji, ze względu na układ tablicy, jest niemożliwe lub niecelowe. not applicable.
„W tym” ”Of which”		— —	oznacza, że nie podaje się wszystkich składników sumy. indicates that not all elements of sum are given.
Znak	#	—	oznacza, że dane nie mogą być opublikowane ze względu na konieczność zachowania tajemnicy statystycznej w rozumieniu ustawy o statystyce publicznej. data may not be published due to the necessity of maintaining statistical confidentiality in accordance with the Law on Public Statistics.

TABLICE PRZEGLĄDOWE

Uwagi do tablic przeglądowych

1. Dane o liczbie ludności opracowano na podstawie:
— wyników Powszechnego Sumarycznego Spisu Ludności z dnia 14 lutego 1946 r., wyników spisów powszechnych oraz wyników Narodowego Spisu Powszechnego Ludności i Mieszkań z dnia 20 maja 2002 r., 31 marca 2011 r. i 31 marca 2021 r.;
— szacunków stanu i struktury ludności — ustalonych szacunkowo oraz opracowanych metodą bilansową (patrz uwagi do działu I, pkt 1 i 2).

2. Dane dotyczące ruchu naturalnego i migracji ludności pochodzą z:
— sprawozdawczości urzędów stanu cywilnego — o zarejestrowanych małżeństwach, urodzeniach i zgonach;
— sprawozdawczości sądów — o prawomocnie orzeczonych rozwodach;
— rejestrów Ministerstwa Cyfryzacji — o migracjach wewnętrznych i zagranicznych ludności na pobyt stały.

Dodatkowe informacje znajdują się w uwagach do poszczególnych działów.

3. Dane o liczbie i strukturze ludności dla lat 2010—2019 oraz współczynniki demograficzne i dotyczące migracji ludności zostały opracowane przy uwzględnieniu wyników Narodowego Spisu Powszechnego Ludności i Mieszkań z dnia 31 marca 2011 r., natomiast od 2020 r. — przy uwzględnieniu Narodowego Spisu Powszechnego Ludności i Mieszkań z dnia 31 marca 2021 r. (patrz uwagi do działu I, pkt 6 i 7).

4. Dane o urodzeniach, zgonach ogółem i zgonach niemowląt (wartości bezwzględne oraz współczynniki na 1000 ludności) zostały opracowane zgodnie z kryteriami definicji urodzenia i zgonu noworodka rekomendowanej przez Światową Organizację Zdrowia (patrz uwagi do działu II, pkt 16 i 24).

5. Podstawą wyliczania wszystkich współczynników demograficznych oraz dotyczących migracji ludności (na 1000 ludności) jest średnia liczba osób zamieszkałych na danym obszarze (województwo, powiat, gmina, tereny miejskie/wiejskie); w przypadku danych rocznych jest to ludność według stanu w dniu 30 czerwca. W latach 1983—2009 podstawą wyliczania współczynników była ludność zameldowana na pobyt stały.

Współczynnik zgonów niemowląt jest liczony w odniesieniu do urodzeń żywych w tym samym okresie.

REVIEW TABLES

Notes to the review tables

1. Data on the size of the population are compiled on the basis of:
— the results of the Summary Population Census as of 14 February 1946, the results of national censuses as well as the results of the Population and Housing Census as of 20 May 2002, 31 March 2011 and 31 March 2021;
— estimates on the size and structure of population — determined by estimation and prepared using the balance method (see notes to the part I, points 1 and 2).

2. Data concerning vital statistics and migration of population come from:
— documentation of Civil Status Offices — regarding registered marriages, births and deaths;
— documentation of courts — regarding legally valid decisions in actions for divorces;
— the registers of the Ministry of Digital Affairs — on internal and international migration of population for permanent residence.

Additional information can be found in the notes to the individual parts.

3. For 2010—2019 data of the number and structure of population and demographic rates and the migration of the population are calculated on the basis of the Population and Housing Census as of 31 March 2011 and since 2020 — are calculated on the basis of the Population and Housing Census as of 31 March 2021 (see notes to the part I, points 6 and 7).

4. The data on births and deaths, including infant deaths (the absolute figures and rates), have been calculated according to the definition of birth and infant death, recommended by the World Health Organization (see notes to the part II, points 16 and 24).

5. The base for a calculation of all demographic rates and the migration of the population (per 1000 population) is average number of persons residing in given area (voivodship, powiat, gmina, urban/ /rural area); for annual data it is the population as of 30 June. In years 1983—2009 base for a calculation of all rates was population registered for permanent stay.

The infant death rate is calculated in relation to live births in the same period.

6. Przyrost naturalny ludności w danym okresie (np. roku) jest to różnica między liczbą urodzeń żywych i liczbą zgonów w tym okresie.

7. Przyrost rzeczywisty w % (stopa przyrostu ludności w danym okresie, np. roku) jest to iloraz liczby ludności według stanu na koniec badanego okresu i liczby ludności według stanu na koniec poprzedniego okresu pomniejszony o 100. W tablicach IV, XI i XII dane prezentowane są w ‰.

8. Relacje ludności w wieku produkcyjnym i nieprodukcyjnym przedstawiono przy pomocy współczynnika „obciążenia", tj. liczby osób w wieku nieprodukcyjnym przypadających na 100 osób w wieku produkcyjnym.

9. Przez ludność w wieku produkcyjnym rozumie się ludność w wieku zdolności do pracy. Dla mężczyzn przyjęto wiek 18—64 lata, dla kobiet — 18—59 lat. Wśród ludności w wieku produkcyjnym wyróżnia się ludność w wieku mobilnym, tj. w wieku 18—44 lata i niemobilnym, tj. mężczyźni — 45—64 lata, kobiety — 45—59 lat. Przez ludność w wieku nieprodukcyjnym rozumie się ludność w wieku przedprodukcyjnym, tj. 0—17 lat oraz ludność w wieku poprodukcyjnym, tj. mężczyźni — 65 lat i więcej, kobiety — 60 lat i więcej.

10. Mediana wieku (wiek środkowy) ludności jest parametrem wyznaczającym granicę wieku, którą połowa ludności już przekroczyła, a druga połowa jeszcze nie osiągnęła.

11. Tendencje w ruchu naturalnym ludności obrazują trzy następujące współczynniki:

— dynamiki demograficznej — wyrażający relację liczby urodzeń do liczby zgonów;
— dzietności kobiet — oznaczający przeciętną liczbę dzieci, które urodziłaby kobieta w ciągu całego okresu rozrodczego (15—49 lat), przy założeniu, że w poszczególnych fazach tego okresu rodziłaby z intensywnością obserwowaną wśród kobiet w badanym roku;
— reprodukcji brutto — wyrażający liczbę żywo urodzonych dziewczynek przypadających na jedną kobietę będącą w wieku rozrodczym.

12. Tendencje w liczbie i strukturze ludności w poszczególnych województwach zostały opisane przez następujące wskaźniki:

— strukturę ludności według wieku obrazującą zmiany odsetka ludności w wybranych grupach wieku;
— medianę wieku;
— dynamikę demograficzną — liczba urodzeń przypadających na jeden zgon.

Dane te pozwalają ponadto na badanie zróżnicowań regionalnych.

13. Tablice X, XI i XII przedstawiają dane w układzie jednostek wyodrębnionych dla celów statystycznych. Klasyfikacja Jednostek Terytorialnych do Celów Statystycznych została wprowadzona Rozporządzeniem Parlamentu Europejskiego i Rady (WE) nr 1059/2003 z dnia 26 maja 2003 r. (Dz. Urz. UE L 154 z 21 czerwca 2003 r.). Dane w tablicach są przedstawione zgodnie z rewizją NUTS 2016, która obowiązuje od 1 stycznia 2018 r. — Rozpo-

6. Natural increase of population in a given period (e.g. year) is the difference between the number of live births and the number of deaths in this period.

7. Actual increase rate in % (growth rate of population in a given period, e.g. year) — the quotient of the population size as at the end of the surveyed period and the population size as at the end of the previous period decreased by 100. In tables IV, XI and XII data are presented in ‰.

8. The ratio of the population in working and non-working age was presented by "dependency ratio", i.e. the number of persons in non-working age per 100 persons in working age.

9. The working age population refers to males aged 18—64 and females aged 18—59. In this category the age groups of mobility (i.e. 18—44) and non-mobility (i.e. 45—64 for males and 45—59 for females) are distinguished. The non-working age population is defined as the pre-working age population, i.e. 0—17 and the post-working age population, i.e. 65 and more for males and 60 and more for females.

10. Median age of population is a parameter determining the exact age, which half of population already exceeded and second half — did not reach yet.

11. The trends in the vital statistics are described by the following three rates:

— demographic dynamics — expressing the ratio between the number of births and deaths;
— total fertility rate — expressing the average number of children that would be born by a woman during her whole reproductive period (15—49 years) assuming that in particular phases of this period she would give birth to children with the intensity observed among women in a year under observation;
— gross reproduction rate — expressing the average number of live born girls per a woman in the reproductive age.

12. The most current trends in the number and structure of population in voivodships are described by the following indicators:

— age population structure — percentage of population in the selected age groups;
— median age;
— demographic dynamics — the number of births per one death.

The information indicates also the territorial distribution of particular phenomena and processes.

13. Tables X, XI and XII present data according the units separated for statistical purposes. The Classification of Territorial Units for Statistics was introduced by the Regulation (EC) No. 1059/2003 of the European Parliament and of the Council of 26 May 2003 (OJ UE L 154 of 21 June 2003). The data in the tables are presented in accordance with revision NUTS 2016, effective since 1 January 2018 —

rządzenie Komisji (UE) nr 2016/2066 z dnia 21 listopada 2016 r. (Dz. Urz. UE L 322 z 29 listopada 2016 r.). Zgodnie z tą klasyfikacją funkcjonują następujące jednostki statystyczne: makroregiony (NUTS 1 — 7 jednostek), regiony (NUTS 2 — 17 jednostek) i podregiony (NUTS 3 — 73 jednostki). Poszczególne makroregiony obejmują następujące regiony:

— makroregion południowy — regiony: małopolskie i śląskie;
— makroregion północno-zachodni — regiony: wielkopolskie, zachodniopomorskie i lubuskie;
— makroregion południowo-zachodni — regiony: dolnośląskie i opolskie;
— makroregion północny — regiony: kujawsko-pomorskie, warmińsko-mazurskie i pomorskie;
— makroregion centralny — regiony: łódzkie i świętokrzyskie;
— makroregion wschodni — regiony: lubelskie, podkarpackie i podlaskie;
— makroregion województwo mazowieckie — regiony: warszawski stołeczny i mazowiecki regionalny.

Commission Regulation (EU) No. 2016/2066 of 21 November 2016 (OJ L 322 of 29 November 2016). According to this classification, the following statistical units function: macroregions (NUTS 1 — 7 units), regions (NUTS 2 — 17 units) and subregions (NUTS 3 — 73 units). Macroregions contain the following regions:

— południowy macroregion — regions: małopolskie and śląskie;
— północno-zachodni macroregion — regions: wielkopolskie, zachodniopomorskie and lubuskie;
— południowo-zachodni macroregion — regions: dolnośląskie and opolskie;
— północny macroregion — regions: kujawsko-pomorskie, warmińsko-mazurskie and pomorskie;
— centralny macroregion — regions: łódzkie and świętokrzyskie;
— wschodni macroregion — regions: lubelskie, podkarpackie and podlaskie;
— województwo mazowieckie macroregion — regions: warszawski stołeczny and mazowiecki regionalny.

I. WAŻNIEJSZE DANE O LICZBIE LUDNOŚCI, RUCHU NATURALNYM I MIGRACJACH
MAJOR DATA ON THE POPULATION SIZE, VITAL STATISTICS AND MIGRATION

Lp. No	LATA YEARS	Ludność Population: stan w dniu 30.06. as of 30.06.	Ludność Population: stan w dniu 31.12. as of 31.12.	Małżeństwa Marriages	Rozwody Divorces	Urodzenia żywe Live births	Zgony Deaths: ogółem total	Zgony Deaths: w tym niemowląt of which infant	Przyrost naturalny Natural increase	Migracje wewnę Internal migra: napływ inflow	Migracje wewnę Internal migra: odpływ outflow
		w tysiącach in thousands									
											OGÓŁEM
1	1946[a]	23767[b]	23640	281,9	8,0	622,5	241,8	72,5	380,7	2257,0	2257,0
2	1947[a]	23696[b]	23754	308,9	9,0	681,2	258,4	75,9	422,8	1270,0	1270,0
3	1948[a]	23982[b]	24211	319,2	10,0	704,8	267,3	77,6	437,5	1058,0	1058,0
4	1949	24412[b]	24613	273,9	11,1	725,1	280,5	76,9	444,6	1199,0	1199,0
5	1950	24824[b]	25035	267,1	11,0	763,1	288,7	82,4	474,4	1340,0	1340,0
6	1951	25271	25507	270,3	11,1	783,6	312,3	90,2	471,3	1349,8	1349,8
7	1952	25753	25999	267,7	12,5	779,0	286,7	74,3	492,3	1386,2	1386,2
8	1953	26255	26511	261,7	12,8	779,0	266,5	68,2	512,5	1348,6	1348,6
9	1954	26761	27012	263,0	12,4	778,1	276,4	64,3	501,7	1458,7	1458,7
10	1955	27281	27550	258,6	13,3	793,8	261,6	64,6	532,2	1440,0	1440,0
11	1956	27815	28080	260,0	13,8	779,8	249,6	55,1	530,2	1444,2	1444,2
12	1957	28310	28540	256,7	15,7	782,3	269,1	59,9	513,2	1321,9	1321,9
13	1958	28770	29000	263,7	15,7	755,5	241,4	54,7	514,1	1323,4	1323,4
14	1959	29240	29480	277,1	15,4	722,9	252,4	52,0	470,5	1372,0	1372,0
15	1960	29561	29795	244,2	14,8	669,5	224,2	37,5	445,3	1256,2	1256,2
16	1961	29965	30133	236,0	16,8	627,6	227,7	34,0	399,9	1162,5	1162,5
17	1962	30324	30484	228,1	18,0	599,5	239,2	32,9	360,3	1034,1	1034,1
18	1963	30691	30940	219,8	19,5	589,3	231,2	29,8	358,1	986,7	986,7
19	1964	31161	31339	230,7	20,9	563,9	237,0	27,9	326,9	932,9	932,9
20	1965	31496	31551	199,9	23,6	547,4	233,4	23,8	314,0	914,5	914,5
21	1966	31698	31811	225,9	24,4	531,3	233,9	21,6	297,4	840,3	840,3
22	1967	31944	32163	238,0	27,0	521,8	249,1	21,3	272,7	842,1	842,1
23	1968	32305	32426	257,9	29,4	525,8	245,7	19,1	280,1	861,5	861,5
24	1969	32555	32671	270,3	33,0	532,8	264,5	19,9	268,3	898,5	898,5
25	1970	32526	32658	280,3	34,6	547,8	268,6	20,0	279,2	881,9	881,9
26	1971	32805	32909	291,6	36,3	564,4	285,8	18,6	278,6	874,8	874,8
27	1972	33068	33202	307,7	37,4	577,9	267,4	18,5	310,5	895,2	895,2
28	1973	33363	33512	314,5	39,7	600,9	279,5	17,7	321,4	839,4	839,4
29	1974	33691	33846	319,6	39,7	623,7	279,7	17,2	344,0	798,0	798,0
30	1975	34022	34185	330,8	41,3	646,4	299,5	18,6	346,9	863,5	863,5
31	1976	34362	34528	326,7	38,0	672,8	306,8	18,7	366,0	971,5	971,5
32	1977	34698	34850	326,3	43,2	665,2	315,6	19,0	349,6	894,7	894,7
33	1978	35010	35081	327,2	35,8	669,3	328,1	18,0	341,2	964,0	964,0
34	1979	35257	35414	319,0	40,3	691,3	326,0	17,4	365,3	936,6	936,6
35	1980	35578	35735	307,4	39,8	695,8	353,2	17,7	342,6	895,3	895,3
36	1981	35902	36062	322,7	40,2	681,7	331,9	16,9	349,8	800,3	800,3
37	1982	36227	36399	315,8	46,7	705,4	337,9	17,2	367,5	804,6	804,6
38	1983	36571	36745	305,9	45,8	723,6	352,2	16,7	371,4	721,3	721,3
39	1984	36914	37063	285,3	52,9	701,7	367,6	16,1	334,1	684,0	684,0
40	1985	37203	37341	266,8	49,1	680,1	384,0	15,1	296,1	650,6	650,6
41	1986	37456	37572	257,9	50,6	637,2	378,8	13,6	258,4	652,7	652,7
42	1987	37664	37764	252,8	49,7	607,8	380,7	12,9	227,1	631,0	631,0
43	1988	37862	37885	246,8	48,2	589,9	373,0	11,7	216,9	639,5	639,5
44	1989	37937	37988	255,7	47,2	564,4	383,1	10,9	181,3	596,5	596,5

a Dane stanowią wielkości przybliżone. b Przeciętna liczba ludności w roku.
a Approximate values. b Average number of population in year.

trzne tion	Migracje zagraniczne International migration			Ogólne saldo migracji Total net migration	Małżeństwa Marriages	Rozwody Divorces	Urodzenia żywe Live births	Zgony Deaths	Przyrost naturalny Natural increase	Ogólne saldo migracji Total net migration	Zgony niemowląt na 1000 urodzeń żywych Infant deaths per 1000 live births	Lp. No
saldo net	imigracja immigration	emigracja emigration	saldo net									
					na 1000 ludności per 1000 population							
T O T A L												
x	1181,1	1835,9	–654,8	–654,8	11,9	0,3	26,2	10,2	16,0	–27,6	119,8	1
x	228,7	542,7	–314,0	–314,0	13,0	0,4	28,7	10,9	17,8	–13,3	114,7	2
x	62,9	42,7	20,2	20,2	13,3	0,4	29,4	11,2	18,2	0,8	110,1	3
x	19,1	61,4	–42,3	–42,3	11,2	0,5	29,7	11,5	18,2	–1,7	106,0	4
x	8,1	60,9	–52,8	–52,8	10,8	0,4	30,7	11,6	19,1	–2,1	108,0	5
x	3,4	7,8	–4,4	–4,4	10,7	0,4	31,0	12,4	18,6	–0,2	115,2	6
x	3,7	1,6	2,1	2,1	10,4	0,5	30,2	11,1	19,1	0,1	95,3	7
x	2,0	2,8	–0,8	–0,8	10,0	0,5	29,7	10,2	19,5	–0,0	87,5	8
x	2,8	3,8	–1,0	–1,0	9,8	0,5	29,1	10,3	18,8	–0,0	82,6	9
x	4,7	1,9	2,8	2,8	9,5	0,5	29,1	9,6	19,5	0,1	81,4	10
x	27,6	21,8	5,8	5,8	9,4	0,5	28,1	9,0	19,1	0,2	70,7	11
x	91,8	133,4	–41,6	–41,6	9,1	0,6	27,6	9,5	18,1	–1,5	76,5	12
x	92,8	139,3	–46,5	–46,5	9,2	0,6	26,3	8,4	17,9	–1,6	72,4	13
x	43,2	37,0	6,2	6,2	9,5	0,5	24,7	8,6	16,1	0,2	71,9	14
x	5,7	28,0	–22,3	–22,3	8,2	0,5	22,6	7,6	15,0	–0,8	56,1	15
x	3,6	26,5	–22,9	–22,9	7,9	0,6	20,9	7,6	13,3	–0,8	54,1	16
x	3,3	20,2	–16,9	–16,9	7,5	0,6	19,8	7,9	11,9	–0,6	54,8	17
x	2,5	20,0	–17,5	–17,5	7,2	0,6	19,2	7,5	11,7	–0,6	50,5	18
x	2,3	24,2	–21,9	–21,9	7,4	0,7	18,1	7,6	10,5	–0,7	49,5	19
x	2,2	28,6	–26,4	–26,4	6,3	0,8	17,4	7,4	10,0	–0,8	43,5	20
x	2,2	28,8	–26,6	–26,6	7,1	0,8	16,8	7,4	9,4	–0,8	40,7	21
x	2,1	19,9	–17,8	–17,8	7,5	0,9	16,3	7,8	8,5	–0,6	40,7	22
x	2,2	19,4	–17,2	–17,2	8,0	0,9	16,2	7,6	8,6	–0,5	36,3	23
x	2,0	22,1	–20,1	–20,1	8,3	1,0	16,3	8,1	8,2	–0,6	37,4	24
x	1,9	14,1	–12,2	–12,2	8,5	1,1	16,8	8,3	8,5	–0,4	36,4	25
x	1,7	30,2	–28,5	–28,5	8,9	1,1	17,2	8,7	8,5	–0,9	33,0	26
x	1,8	19,1	–17,3	–17,3	9,3	1,1	17,5	8,1	9,4	–0,5	32,1	27
x	1,4	13,0	–11,6	–11,6	9,4	1,2	18,0	8,4	9,6	–0,4	29,5	28
x	1,4	11,8	–10,4	–10,4	9,5	1,2	18,5	8,3	10,2	–0,3	27,5	29
x	1,8	9,6	–7,8	–7,8	9,7	1,2	19,0	8,8	10,2	–0,2	28,8	30
x	1,8	26,7	–24,9	–24,9	9,5	1,1	19,6	8,9	10,7	–0,7	27,7	31
x	1,6	28,9	–27,3	–27,3	9,4	1,2	19,2	9,1	10,1	–0,8	28,5	32
x	1,5	29,5	–28,0	–28,0	9,3	1,0	19,1	9,4	9,7	–0,8	26,8	33
x	1,7	34,2	–32,5	–32,5	9,0	1,1	19,6	9,3	10,3	–0,9	25,2	34
x	1,5	22,7	–21,2	–21,2	8,6	1,1	19,5	9,9	9,6	–0,6	25,4	35
x	1,4	23,8	–22,4	–22,4	9,0	1,1	19,0	9,3	9,7	–0,6	24,9	36
x	0,9	32,1	–31,2	–31,2	8,7	1,3	19,5	9,3	10,2	–0,9	24,4	37
x	1,2	26,2	–25,0	–25,0	8,4	1,3	19,7	9,6	10,1	–0,7	23,1	38
x	1,6	17,4	–15,8	–15,8	7,7	1,4	19,0	10,0	9,0	–0,4	23,0	39
x	1,6	20,5	–18,9	–18,9	7,2	1,3	18,2	10,3	7,9	–0,5	22,1	40
x	1,9	29,0	–27,1	–27,1	6,9	1,4	17,0	10,1	6,9	–0,7	21,3	41
x	1,8	36,4	–34,6	–34,6	6,7	1,3	16,1	10,1	6,0	–0,9	21,2	42
x	2,1	36,3	–34,2	–34,2	6,5	1,3	15,6	9,9	5,7	–0,9	19,9	43
x	2,2	26,6	–24,4	–24,4	6,7	1,2	14,8	10,0	4,8	–0,6	19,3	44

I. WAŻNIEJSZE DANE O LICZBIE LUDNOŚCI, RUCHU NATURALNYM I MIGRACJACH (cd.)

MAJOR DATA ON THE POPULATION SIZE, VITAL STATISTICS AND MIGRATION (cont.)

Lp. No	LATA YEARS	Ludność Population: stan w dniu 30.06. as of 30.06.	Ludność Population: stan w dniu 31.12. as of 31.12.	Małżeństwa Marriages	Rozwody Divorces	Urodzenia żywe Live births	Zgony Deaths: ogółem total	Zgony Deaths: w tym niemowląt of which infant	Przyrost naturalny Natural increase	Migracje wewnę Internal migra: napływ inflow	Migracje wewnę Internal migra: odpływ outflow
		w tysiącach in thousands									
											O G Ó Ł E M (dok.)
1	1990	38031	38073	255,4	42,4	547,7	390,3	10,6	157,4	529,9	529,9
2	1991	38109	38144	233,2	33,8	547,7	405,7	9,9	142,0	505,4	505,4
3	1992	38173	38203	217,3	32,0	515,2	394,7	9,0	120,5	494,1	494,1
4	1993	38221	38239	207,7	27,9	494,3	392,3	8,0	102,0	456,8	456,8
5	1994	38252	38265	207,7	31,6	481,3	386,4	7,3	94,9	437,9	437,9
6	1995	38275	38284	207,1	38,1	433,1	386,1	5,9	47,0	419,7	419,7
7	1996	38289	38294	203,6	39,4	428,2	385,5	5,2	42,7	427,3	427,3
8	1997	38292	38290	204,9	42,6	412,7	380,2	4,2	32,5	417,0	417,0
9	1998	38283	38277	209,4	45,2	395,6	375,3	3,8	20,3	425,8	425,8
10	1999	38270	38263	219,4	42,0	382,0	381,4	3,4	0,6	432,4	432,4
11	2000	38256	38254	211,2	42,8	378,3	368,0	3,1	10,3	394,1	394,1
12	2001	38251	38242	195,1	45,3	368,2	363,2	2,8	5,0	369,3	369,3
13	2002	38232	38219	191,9	45,4	353,8	359,5	2,7	–5,7	403,6	403,6
14	2003	38195	38191	195,4	48,6	351,1	365,2	2,5	–14,1	430,5	430,5
15	2004	38180	38174	191,8	56,3	356,1	363,5	2,4	–7,4	432,6	432,6
16	2005	38161	38157	206,9	67,6	364,4	368,3	2,3	–3,9	422,8	422,8
17	2006	38132	38125	226,2	71,9	374,2	369,7	2,2	4,5	473,5	473,5
18	2007	38116	38116	248,7	66,6	387,9	377,2	2,3	10,7	511,2	511,2
19	2008	38116	38136	257,7	65,5	414,5	379,4	2,3	35,1	405,5	405,5
20	2009	38153	38167	250,8	65,3	417,6	384,9	2,3	32,7	403,8	403,8
21	2010	38517	38530	228,3	61,3	413,3	378,5	2,1	34,8	422,6	422,6
22	2011	38526	38538	206,5	64,6	388,4	375,5	1,8	12,9	419,9	419,9
23	2012	38534	38533	203,9	64,4	386,3	384,8	1,8	1,5	395,3	395,3
24	2013	38502	38496	180,4	66,1	369,6	387,3	1,7	–17,7	427,3	427,3
25	2014	38484	38479	188,5	65,8	375,2	376,5	1,6	–1,3	407,6	407,6
26	2015	38455	38437	188,8	67,3	369,3	394,9	1,5	–25,6	387,5	387,5
27	2016	38427	38433	193,5	63,5	382,3	388,0	1,5	–5,8	378,2	378,2
28	2017	38422	38434	192,6	65,3	402,0	402,9	1,6	–0,9	400,4	400,4
29	2018	38413	38411	192,4	62,8	388,2	414,2	1,5	–26,0	449,8	449,8
30	2019	38386	38383	183,4	65,3	375,0	409,7	1,4	–34,8	468,3	468,3
31	2020	38178	38089	145,0	51,2	355,3	477,4	1,3	–122,0	408,7	408,7
32	**2021**	**37990**	**37908**	**168,3**	**60,7**	**331,5**	**519,5**	**1,3**	**–188,0**	**456,6**	**456,6**
											MIASTA
33	1946[b].....	7744[c]	8043	106,2	6,3	194,2	76,4	21,4	117,8	1077,0	757,0
34	1947[b]	8036[c]	8305	118,3	7,0	222,5	82,8	22,7	139,7	606,0	426,0
35	1948[b]	8405[c]	8625	124,6	7,6	239,7	86,5	23,4	153,2	505,0	355,0
36	1949	8772[c]	8920	115,4	8,4	250,8	91,7	23,6	159,1	572,0	402,0
37	1950	9081[c]	9243	114,2	8,6	272,5	98,7	27,0	173,8	639,0	449,0
38	1951	9952	10126	121,0	8,8	301,6	112,7	31,1	188,9	676,8	540,6
39	1952	10360	10525	119,7	10,0	309,2	108,0	27,0	201,2	753,6	620,6
40	1953	10692	10858	122,5	10,4	313,2	101,1	24,9	212,1	746,3	637,5
41	1954	11115	11316	124,2	10,0	319,3	105,3	23,9	214,0	786,1	684,1
42	1955	11875	12067	128,5	11,0	339,2	105,7	24,5	233,5	737,5	682,1
43	1956	12407	12594	126,5	11,5	331,9	102,8	21,6	229,1	694,0	648,1
44	1957	12826	12978	126,8	13,4	333,7	110,2	23,3	223,5	607,7	536,5
45	1958	13307	13471	129,2	13,4	325,5	102,8	21,1	222,7	622,2	513,2

a Dane dotyczą 2014 r. — patrz uwagi do działu „Migracje ludności” pkt 6. b Dane stanowią wielkości przybliżone. c Prze
a Data refer to 2014 — see notes to part ”Migration of population” item 6. b Approximate values. c Average number of

trzne tion	Migracje zagraniczne International migration			Ogólne saldo migracji Total net migration	Małżeństwa Marriages	Rozwody Divorces	Urodzenia żywe Live births	Zgony Deaths	Przyrost naturalny Natural increase	Ogólne saldo migracji Total net migration	Zgony niemowląt na 1000 urodzeń żywych Infant deaths per 1000 live births	Lp. No
saldo net	imigracja immigration	emigracja emigration	saldo net									
					na 1000 ludności per 1000 population							
T O T A L (cont.)												
x	2,6	18,4	–15,8	–15,8	6,7	1,1	14,3	10,2	4,1	–0,4	19,4	1
x	5,0	21,0	–16,0	–16,0	6,1	0,9	14,3	10,6	3,7	–0,4	18,2	2
x	6,5	18,1	–11,6	–11,6	5,7	0,8	13,5	10,3	3,2	–0,3	17,5	3
x	5,9	21,3	–15,4	–15,4	5,4	0,7	12,9	10,2	2,7	–0,4	16,2	4
x	6,9	25,9	–19,0	–19,0	5,4	0,8	12,6	10,1	2,5	–0,5	15,1	5
x	8,1	26,3	–18,2	–18,2	5,4	1,0	11,3	10,1	1,2	–0,5	13,6	6
x	8,2	21,3	–13,1	–13,1	5,3	1,0	11,2	10,1	1,1	–0,3	12,2	7
x	8,4	20,2	–11,8	–11,8	5,3	1,1	10,8	9,9	0,9	–0,3	10,2	8
x	8,9	22,2	–13,3	–13,3	5,5	1,2	10,3	9,8	0,5	–0,3	9,5	9
x	7,5	21,5	–14,0	–14,0	5,7	1,1	10,0	10,0	0,0	–0,4	8,9	10
x	7,3	27,0	–19,7	–19,7	5,5	1,1	9,9	9,6	0,3	–0,5	8,1	11
x	6,6	23,3	–16,7	–16,7	5,1	1,2	9,6	9,5	0,1	–0,4	7,7	12
x	6,6	24,5	–17,9	–17,9	5,0	1,2	9,3	9,4	–0,1	–0,5	7,5	13
x	7,0	20,8	–13,8	–13,8	5,1	1,3	9,2	9,6	–0,4	–0,4	7,0	14
x	9,5	18,9	–9,4	–9,4	5,0	1,5	9,3	9,5	–0,2	–0,2	6,8	15
x	9,3	22,2	–12,9	–12,9	5,4	1,8	9,6	9,7	–0,1	–0,3	6,4	16
x	10,8	46,9	–36,1	–36,0	5,9	1,9	9,8	9,7	0,1	–0,9	6,0	17
x	15,0	35,5	–20,5	–20,5	6,5	1,7	10,2	9,9	0,3	–0,5	6,0	18
x	15,3	30,1	–14,9	–14,9	6,8	1,7	10,9	10,0	0,9	–0,4	5,6	19
x	17,4	18,6	–1,2	–1,2	6,6	1,7	11,0	10,1	0,9	–0,0	5,6	20
x	15,2	17,4	–2,1	–2,1	5,9	1,6	10,7	9,8	0,9	–0,1	5,0	21
x	15,5	19,9	–4,3	–4,3	5,4	1,7	10,1	9,7	0,3	–0,1	4,7	22
x	14,6	21,2	–6,6	–6,6	5,3	1,7	10,0	10,0	–0,0	–0,2	4,6	23
x	12,2	32,1	–19,9	–19,9	4,7	1,7	9,6	10,1	–0,5	–0,5	4,6	24
x	12,3	28,1	–15,8	–15,8	4,9	1,7	9,7	9,8	–0,0	–0,4	4,2	25
x	12,3[a]	28,1[a]	–15,8[a]	–15,8	4,9	1,8	9,6	10,3	–0,7	–0,4	4,0	26
x	13,5	12,0	1,5	1,5	5,0	1,7	9,9	10,1	–0,2	0,0	4,0	27
x	13,3	11,9	1,4	1,4	5,0	1,7	10,5	10,5	–0,0	0,0	4,0	28
x	15,5	11,8	3,6	3,6	5,0	1,6	10,1	10,8	–0,7	0,1	3,8	29
x	16,9	10,7	6,2	6,2	4,8	1,7	9,8	10,7	–0,9	0,2	3,8	30
x	13,3	8,8	4,5	4,5	3,8	1,3	9,3	12,5	–3,2	0,1	3,6	31
x	**15,4**	**12,0**	**3,4**	**3,4**	**4,4**	**1,6**	**8,7**	**13,7**	**–4,9**	**0,1**	**3,9**	32
URBAN AREAS												
320,0	561,0	572,8	–11,8	308,2	13,8	0,8	25,2	9,9	15,3	39,8	108,3	33
180,0	108,6	169,3	–60,7	119,3	14,8	0,9	27,8	10,3	17,5	14,8	103,3	34
150,0	29,9	13,3	16,6	166,6	14,8	0,9	28,5	10,3	18,2	19,8	98,6	35
170,0	9,1	46,2	–37,1	132,9	13,2	0,9	28,6	10,5	18,1	15,2	94,1	36
190,0	3,8	45,8	–42,0	148,0	12,6	0,9	30,0	10,9	19,1	16,3	99,1	37
136,2	2,3	5,3	–3,0	133,2	12,3	0,9	30,7	11,5	19,2	22,7	103,1	38
133,0	2,1	0,8	1,3	134,3	11,5	1,0	29,7	10,4	19,3	13,0	87,3	39
108,8	1,2	1,3	–0,1	108,7	11,4	1,0	29,2	9,4	19,8	10,2	79,5	40
102,0	1,8	2,1	–0,3	101,7	11,2	0,9	28,7	9,5	19,2	9,2	74,9	41
55,4	3,1	1,3	1,8	57,2	10,8	0,9	28,6	8,9	19,7	4,8	72,2	42
45,9	17,4	15,3	2,1	48,0	10,2	0,9	26,8	8,3	18,5	3,9	65,1	43
71,2	56,6	85,3	–28,7	42,5	9,9	1,0	26,0	8,6	17,4	3,3	69,8	44
109,0	51,8	95,7	–43,9	65,1	9,7	1,0	24,5	7,7	16,8	4,9	64,8	45

ciętna liczba ludności w roku.
population in year.

I. WAŻNIEJSZE DANE O LICZBIE LUDNOŚCI, RUCHU NATURALNYM I MIGRACJACH (cd.)
MAJOR DATA ON THE POPULATION SIZE, VITAL STATISTICS AND MIGRATION (cont.)

Lp. No	LATA YEARS	Ludność Population: stan w dniu 30.06. as of 30.06.	Ludność Population: stan w dniu 31.12. as of 31.12.	Małżeństwa Marriages	Rozwody Divorces	Urodzenia żywe Live births	Zgony Deaths: ogółem total	Zgony Deaths: w tym niemowląt of which infant	Przyrost naturalny Natural increase	Migracje wewnę Internal migra: napływ inflow	Migracje wewnę Internal migra: odpływ outflow
		w tysiącach in thousands									
											MIASTA (cd.)
1	1959	13765	13958	129,0	13,1	306,3	108,5	20,0	197,8	652,2	533,4
2	1960	14179	14401	123,7	12,4	280,5	98,6	14,3	181,9	592,4	517,6
3	1961	14443	14627	122,6	13,9	261,7	100,0	12,5	161,7	542,2	471,1
4	1962	14752	14880	116,7	15,1	250,0	105,2	12,1	144,8	499,1	403,8
5	1963	15016	15209	113,3	16,4	245,8	105,0	11,5	140,8	472,6	370,2
6	1964	15345	15485	117,0	17,4	238,7	107,6	10,6	131,1	462,6	348,2
7	1965	15602	15681	102,5	19,8	233,5	108,3	9,6	125,2	456,0	336,3
8	1966	15799	15909	114,7	20,5	227,9	110,4	8,6	117,5	419,9	298,5
9	1967	16025	16367	122,2	22,8	224,3	117,5	8,8	106,8	430,1	294,8
10	1968	16486	16600	132,2	25,0	229,0	119,5	8,1	109,5	437,2	302,9
11	1969	16709	16829	139,4	28,0	236,0	128,7	8,7	107,3	455,8	310,6
12	1970	16948	17088	146,7	29,6	249,2	131,0	8,8	118,2	469,4	307,9
13	1971	17230	17363	153,1	30,8	259,5	140,0	8,6	119,5	474,4	303,0
14	1972	17491	17639	163,0	31,6	273,1	135,4	8,7	137,7	483,6	318,8
15	1973	18003	18148	167,8	33,2	287,0	142,0	8,6	145,0	468,1	300,1
16	1974	18314	18487	171,2	33,2	301,5	143,2	8,5	158,3	477,1	294,2
17	1975	18816	19030	181,5	34,7	325,5	155,6	9,4	169,9	561,8	310,7
18	1976	19247	19473	182,8	32,1	350,0	162,5	9,8	187,5	623,7	382,2
19	1977	19773	19987	185,0	36,7	354,0	168,6	10,1	185,4	574,7	368,2
20	1978	20185	20178	198,2	30,2	360,5	176,1	9,7	184,4	621,1	404,4
21	1979	20382	20605	194,0	34,3	378,2	176,0	9,4	202,2	603,6	393,1
22	1980	20790	20979	187,3	33,9	383,4	193,2	9,8	190,2	572,6	380,6
23	1981	21165	21333	196,3	34,3	378,9	182,5	9,4	196,4	511,3	347,8
24	1982	21493	21656	191,0	39,6	388,3	185,7	9,4	202,6	503,1	354,9
25	1983	21822	21922	183,6	38,4	403,1	195,3	9,4	207,8	450,3	311,5
26	1984	22096	22233	171,1	44,2	389,5	205,7	8,9	183,8	415,3	296,7
27	1985	22375	22486	159,8	41,1	372,8	214,7	8,4	158,1	389,8	273,2
28	1986	22609	22739	153,8	41,8	345,6	213,3	7,5	132,3	401,7	272,1
29	1987	22879	22993	152,4	41,0	326,9	215,1	6,9	111,8	390,9	258,3
30	1988	23176	23187	149,5	39,5	318,8	212,6	6,4	106,2	404,8	261,2
31	1989	23286	23384	155,8	38,4	303,4	219,9	5,9	83,5	383,3	243,5
32	1990	23466	23546	141,0	34,3	292,5	223,8	5,6	68,7	346,0	233,3
33	1991	23597	23648	128,1	27,6	289,3	234,1	5,3	55,2	331,2	224,8
34	1992	23608	23568	120,5	26,5	271,7	228,6	4,8	43,1	314,1	228,4
35	1993	23606	23644	119,6	23,2	262,7	226,0	4,4	36,7	281,1	221,2
36	1994	23658	23672	120,3	26,4	258,0	223,4	4,0	34,6	258,9	219,9
37	1995	23674	23675	121,0	31,3	232,7	223,3	3,2	9,4	239,3	212,4
38	1996	23683	23690	120,5	32,2	229,8	222,0	2,9	7,8	243,5	220,2
39	1997	23693	23696	121,6	35,1	221,1	220,9	2,3	0,2	233,5	217,7
40	1998	23689	23682	125,2	37,6	214,1	219,3	2,1	–5,2	236,9	228,3
41	1999	23691	23701	132,0	35,5	208,2	223,6	1,9	–15,4	241,4	238,6
42	2000	23691	23670	128,2	36,0	208,3	218,2	1,7	–9,9	221,3	225,5
43	2001	23657	23627	118,2	38,2	205,7	215,6	1,6	–9,9	210,2	216,7
44	2002	23608	23571	115,8	38,3	197,5	213,6	1,6	–16,1	225,7	243,3
45	2003	23543	23514	118,7	40,9	199,6	216,3	1,5	–16,7	235,7	266,1

trzne tion	Migracje zagraniczne International migration			Ogólne saldo migracji Total net migration	Małżeństwa Marriages	Rozwody Divorces	Urodzenia żywe Live births	Zgony Deaths	Przyrost naturalny Natural increase	Ogólne saldo migracji Total net migration	Zgony niemowląt na 1000 urodzeń żywych Infant deaths per 1000 live births	Lp. No
saldo net	imigracja immigration	emigracja emigration	saldo net									
					na 1000 ludności per 1000 population							
URBAN AREAS (cont.)												
118,8	29,4	24,7	4,7	123,5	9,4	1,0	22,4	7,9	14,5	9,0	65,3	1
74,8	3,5	19,8	–16,3	58,5	8,8	0,9	19,9	7,0	12,9	4,1	51,0	2
71,1	2,2	16,3	–14,1	57,0	8,5	1,0	18,1	6,9	11,2	4,0	47,8	3
95,3	1,9	11,2	–9,3	86,0	7,9	1,0	16,9	7,1	9,8	5,8	48,4	4
102,4	1,6	11,3	–9,7	92,7	7,5	1,1	16,4	7,0	9,4	6,2	46,8	5
114,4	1,5	15,1	–13,6	100,8	7,6	1,1	15,5	7,0	8,5	6,6	44,4	6
119,7	1,3	17,8	–16,5	103,2	6,6	1,3	14,9	6,9	8,0	6,6	41,1	7
121,4	1,4	18,5	–17,1	104,3	7,3	1,3	14,4	7,0	7,4	6,6	37,7	8
135,3	1,3	13,1	–11,8	123,5	7,6	1,4	14,0	7,3	6,7	7,7	39,2	9
134,3	1,4	13,6	–12,2	122,1	8,0	1,5	13,9	7,3	6,6	7,4	35,4	10
145,2	1,3	15,4	–14,1	131,1	8,3	1,7	14,1	7,7	6,4	7,9	36,9	11
161,5	1,3	10,8	–9,5	152,0	8,7	1,7	14,7	7,7	7,0	9,0	35,3	12
171,4	1,2	17,9	–16,7	154,7	8,9	1,8	15,0	8,1	6,9	10,0	33,1	13
164,8	1,3	13,2	–11,9	152,9	9,3	1,8	15,6	7,7	7,9	8,7	31,9	14
168,0	1,1	9,6	–8,5	159,5	9,3	1,8	16,0	7,9	8,1	8,9	30,0	15
182,9	1,0	8,3	–7,3	175,6	9,3	1,8	16,5	7,8	8,7	9,6	28,2	16
251,1	1,4	6,9	–5,5	245,6	9,6	1,8	17,3	8,3	9,0	13,1	28,9	17
241,5	1,4	16,1	–14,7	226,8	9,5	1,6	18,2	8,5	9,7	11,8	28,0	18
206,5	1,3	17,5	–16,2	190,3	9,3	1,9	17,9	8,5	9,4	9,6	28,5	19
216,7	1,2	18,2	–17,0	199,7	9,8	1,5	17,9	8,7	9,2	9,9	26,9	20
210,5	1,4	19,4	–18,0	192,5	9,5	1,7	18,5	8,6	9,9	9,4	24,9	21
192,0	1,3	14,6	–13,3	178,7	9,0	1,6	18,5	9,3	9,2	8,6	25,6	22
163,5	1,2	16,0	–14,8	148,7	9,3	1,6	17,9	8,6	9,3	7,0	24,8	23
148,2	0,7	25,9	–25,2	123,0	8,9	1,8	18,0	8,6	9,4	5,7	24,2	24
138,8	1,0	22,1	–21,1	117,7	8,6	1,8	18,8	9,1	9,7	5,5	23,3	25
118,6	1,3	15,0	–13,7	104,9	7,9	2,0	17,9	9,5	8,4	4,8	22,8	26
116,6	1,3	18,0	–16,7	99,9	7,3	1,9	16,9	9,7	7,2	4,5	22,5	27
129,6	1,6	26,2	–24,6	105,0	6,9	1,9	15,5	9,6	5,9	4,7	21,7	28
132,6	1,5	31,7	–30,2	102,4	6,8	1,8	14,4	9,5	4,9	4,5	21,1	29
143,6	1,7	27,6	–25,9	117,7	6,6	1,7	13,9	9,3	4,6	5,2	20,1	30
139,8	1,9	20,3	–18,4	121,4	6,7	1,7	13,0	9,4	3,6	5,2	19,4	31
112,7	2,2	14,8	–12,6	100,1	6,0	1,5	12,4	9,5	2,9	4,3	19,1	32
106,4	4,3	18,5	–14,2	92,2	5,4	1,2	12,2	9,9	2,3	3,9	18,3	33
85,7	5,5	16,3	–10,8	74,9	5,1	1,1	11,5	9,7	1,8	3,2	17,7	34
59,9	4,8	18,1	–13,3	46,6	5,1	1,0	11,1	9,5	1,6	2,0	16,7	35
39,0	5,4	22,1	–16,7	22,3	5,1	1,1	10,9	9,4	1,5	0,9	15,6	36
26,9	6,3	22,0	–15,7	11,2	5,1	1,3	9,8	9,4	0,4	0,5	13,7	37
23,3	6,1	18,1	–12,0	11,3	5,1	1,4	9,7	9,4	0,3	0,5	12,7	38
15,8	6,2	16,9	–10,7	5,1	5,1	1,5	9,3	9,3	0,0	0,2	10,5	39
8,6	6,5	19,0	–12,5	–3,9	5,3	1,6	9,1	9,3	–0,2	–0,2	9,6	40
2,8	5,5	18,2	–12,7	–9,9	5,6	1,5	8,8	9,5	–0,7	–0,4	9,2	41
–4,2	5,1	21,5	–16,4	–20,6	5,4	1,5	8,9	9,3	–0,4	–0,9	8,3	42
–6,5	4,7	18,1	–13,4	–19,9	5,0	1,6	8,7	9,1	–0,4	–0,9	7,7	43
–17,6	4,6	19,0	–14,4	–32,0	4,9	1,6	8,4	9,1	–0,7	–1,4	7,9	44
–30,4	4,9	15,7	–10,8	–41,2	5,1	1,7	8,5	9,2	–0,7	–1,8	7,2	45

I. WAŻNIEJSZE DANE O LICZBIE LUDNOŚCI, RUCHU NATURALNYM I MIGRACJACH (cd.)

MAJOR DATA ON THE POPULATION SIZE, VITAL STATISTICS AND MIGRATION (cont.)

Lp. No	LATA YEARS	Ludność Population: stan w dniu 30.06. as of 30.06.	Ludność Population: stan w dniu 31.12. as of 31.12.	Małżeństwa Marriages	Rozwody Divorces	Urodzenia żywe Live births	Zgony Deaths: ogółem total	Zgony Deaths: w tym niemowląt of which infant	Przyrost naturalny Natural increase	Migracje wewnę Internal migra: napływ inflow	Migracje wewnę Internal migra: odpływ outflow
		w tysiącach in thousands									
											MIASTA (dok.)
1	2004	23490	23470	116,5	46,0	204,9	216,5	1,5	–11,6	229,5	271,1
2	2005	23451	23424	125,6	53,7	211,2	219,4	1,3	–8,2	230,4	263,0
3	2006	23401	23369	137,2	57,9	218,0	222,2	1,3	–4,2	256,0	291,1
4	2007	23351	23317	150,2	53,2	225,6	226,5	1,4	–0,9	263,3	311,2
5	2008	23305	23288	154,9	51,9	241,3	228,7	1,4	12,6	212,9	251,7
6	2009	23294	23278	152,7	51,4	246,4	231,8	1,4	14,7	209,7	250,7
7	2010	23448	23429	137,2	47,4	241,9	227,5	1,2	14,5	220,3	266,3
8	2011	23405	23386	122,7	49,2	225,7	225,5	1,1	0,2	222,2	262,0
9	2012	23360	23336	119,4	48,6	223,7	233,0	1,0	–9,3	208,7	244,0
10	2013	23291	23258	105,7	49,3	213,7	235,1	0,9	–21,3	224,6	262,4
11	2014	23245	23216	110,0	48,5	217,7	229,7	0,9	–12,0	217,8	246,8
12	2015	23203	23166	111,2	48,9	217,4	242,1	0,9	–24,7	207,8	231,9
13	2016	23149	23129	114,6	45,9	226,3	236,7	0,9	–10,5	200,0	225,0
14	2017	23126	23109	114,3	46,8	236,1	247,3	0,9	–11,2	212,6	238,4
15	2018	23095	23067	114,8	45,2	228,7	255,3	0,8	–26,6	241,3	269,6
16	2019	23055	23033	110,3	46,7	220,3	253,2	0,8	–32,9	251,3	280,7
17	2020	22873	22777	86,6	37,0	208,1	295,4	0,7	–87,2	217,1	256,5
18	**2021**	**22706**	**22624**	**100,6**	**43,7**	**194,3**	**322,6**	**0,8**	**–128,3**	**238,1**	**287,3**
											WIEŚ
19	1946[b]	16023[c]	15597	175,7	1,7	428,3	165,4	51,1	262,9	1180,0	1500,0
20	1947[b]	15660[c]	15449	190,6	2,0	458,7	175,6	53,2	283,1	664,0	844,0
21	1948[b]	15577[c]	15586	194,6	2,4	465,1	180,8	54,2	284,3	553,0	703,0
22	1949	15640[c]	15693	158,5	2,7	474,3	188,8	53,3	285,5	627,0	797,0
23	1950	15743[c]	15792	152,9	2,4	490,6	190,0	55,4	300,6	701,0	891,0
24	1951	15319	15381	149,3	2,2	482,0	199,6	59,1	282,4	673,0	809,2
25	1952	15393	15474	148,0	2,4	469,8	178,7	47,3	291,1	632,6	765,6
26	1953	15563	15653	139,2	2,3	465,8	165,4	43,3	300,4	602,3	711,1
27	1954	15646	15696	138,8	2,4	458,8	171,1	40,4	287,7	672,6	774,6
28	1955	15406	15483	130,1	2,3	454,6	155,9	40,1	298,7	702,5	757,9
29	1956	15408	15486	133,5	2,3	447,9	146,8	33,5	301,1	750,2	796,1
30	1957	15484	15562	129,9	2,3	448,6	158,9	36,6	289,7	714,2	785,4
31	1958	15463	15529	134,5	2,3	430,0	138,6	33,6	291,4	701,2	810,2
32	1959	15475	15522	148,1	2,3	416,6	143,9	32,0	272,7	719,8	838,6
33	1960	15382	15394	120,5	2,4	389,0	125,6	23,2	263,4	663,8	738,6
34	1961	15522	15506	113,4	2,8	365,9	127,7	21,5	238,2	620,3	691,4
35	1962	15572	15604	111,4	2,8	349,5	134,0	20,8	215,5	535,0	630,3
36	1963	15675	15731	106,5	3,1	343,5	126,2	18,3	217,3	514,1	616,5
37	1964	15816	15854	113,7	3,5	325,2	129,4	17,3	195,8	470,3	584,7
38	1965	15894	15870	97,4	3,7	313,9	125,1	14,2	188,8	458,5	578,2
39	1966	15899	15902	111,2	3,8	303,4	123,5	13,0	179,9	420,4	541,8
40	1967	15919	15796	115,8	4,1	297,5	131,6	12,5	165,9	412,0	547,3
41	1968	15819	15826	125,7	4,3	296,8	126,2	11,0	170,6	424,3	558,6
42	1969	15846	15842	130,9	4,9	296,8	135,8	11,2	161,0	442,7	587,9
43	1970	15578	15570	133,6	4,9	298,6	137,6	11,2	161,0	412,5	574,0
44	1971	15575	15546	138,5	5,5	304,9	145,8	10,0	159,1	400,4	571,8
45	1972	15577	15563	144,7	5,8	304,8	132,0	9,8	172,8	411,6	576,4
46	1973	15360	15364	146,7	6,5	313,9	137,5	9,1	176,4	371,3	539,3

a Dane dotyczą 2014 r. — patrz uwagi do działu „Migracje ludności” pkt 6. b Dane stanowią wielkości przybliżone. c Prze
a Data refer to 2014 — see notes to part ”Migration of population” item 6. b Approximate values. c Average number of

trzne tion	Migracje zagraniczne International migration			Ogólne saldo migracji Total net migration	Małżeństwa Marriages	Rozwody Divorces	Urodzenia żywe Live births	Zgony Deaths	Przyrost naturalny Natural increase	Ogólne saldo migracji Total net migration	Zgony niemowląt na 1000 urodzeń żywych Infant deaths per 1000 live births	Lp. No
saldo net	imigracja immigration	emigracja emigration	saldo net									
					na 1000 ludności per 1000 population							
URBAN AREAS (cont.)												
–41,6	6,7	13,8	–7,1	–48,7	5,0	2,0	8,8	9,3	–0,5	–2,1	7,1	1
–32,6	6,6	17,1	–10,5	–43,1	5,4	2,3	9,0	9,4	–0,4	–1,8	6,3	2
–35,1	7,9	34,1	–26,2	–61,3	5,9	2,5	9,3	9,5	–0,2	–2,6	6,2	3
–47,9	10,6	24,8	–14,2	–62,1	6,5	2,3	9,7	9,7	–0,0	–2,7	6,1	4
–38,9	10,9	21,1	–10,1	–49,0	6,7	2,2	10,4	9,9	0,5	–2,1	5,6	5
–41,1	12,4	13,9	–1,5	–42,6	6,6	2,2	10,6	10,0	0,6	–1,8	5,6	6
–46,0	11,0	13,2	–2,2	–48,1	5,9	2,0	10,3	9,7	0,6	–2,1	5,0	7
–39,8	11,3	14,9	–3,7	–43,5	5,2	2,1	9,6	9,6	0,0	–1,9	4,7	8
–35,4	10,6	15,9	–5,2	–40,6	5,1	2,1	9,6	10,0	–0,4	–1,7	4,5	9
–37,8	8,9	22,8	–13,9	–51,8	4,5	2,1	9,2	10,1	–0,9	–2,2	4,3	10
–29,0	9,0	20,9	–11,9	–40,9	4,7	2,1	9,4	9,9	–0,5	–1,8	4,1	11
–24,1	9,0[a]	20,9[a]	–11,9[a]	–36,0	4,8	2,1	9,4	10,4	–1,1	–1,6	4,0	12
–25,0	9,1	8,5	0,7	–24,3	5,0	2,0	9,8	10,2	–0,5	–1,1	3,9	13
–25,9	9,1	8,4	0,7	–25,2	4,9	2,0	10,2	10,7	–0,5	–1,1	3,9	14
–28,3	10,7	8,5	2,2	–26,1	5,0	2,0	9,9	11,1	–1,2	–1,1	3,6	15
–29,4	11,5	7,5	4,0	–25,4	4,8	2,0	9,6	11,0	–1,4	–1,1	3,7	16
–39,4	8,8	5,9	2,9	–36,6	3,8	1,6	9,0	12,9	–3,8	–1,6	3,5	17
–49,2	**10,3**	**7,8**	**2,5**	**–46,8**	**4,4**	**1,9**	**8,6**	**14,2**	**–5,7**	**–2,1**	**4,0**	18
RURAL AREAS												
–320,0	620,1	1263,1	–643,0	–963,0	10,9	0,1	26,7	10,3	16,4	–60,1	125,3	19
–180,0	120,1	373,4	–253,3	–433,3	12,1	0,1	29,2	11,2	18,0	–27,7	120,4	20
–150,0	33,0	29,4	3,6	–146,4	12,5	0,2	29,8	11,6	18,2	–9,4	119,2	21
–170,0	10,0	15,2	–5,2	–175,2	10,1	0,2	30,3	12,1	18,2	–11,2	112,4	22
–190,0	4,3	15,1	–10,8	–200,8	9,7	0,2	31,2	12,1	19,1	–12,8	112,9	23
–136,2	1,1	2,5	–1,4	–137,6	9,7	0,1	31,2	12,9	18,3	–9,0	122,6	24
–133,0	1,6	0,8	0,8	–132,2	9,6	0,2	30,6	11,6	19,0	–8,6	100,7	25
–108,8	0,8	1,5	–0,7	–109,5	9,0	0,2	30,0	10,7	19,3	–7,0	93,0	26
–102,0	1,0	1,7	–0,7	–102,7	8,9	0,2	29,3	10,9	18,4	–6,6	88,1	27
–55,4	1,6	0,6	1,0	–54,4	8,4	0,2	29,5	10,1	19,4	–3,5	88,2	28
–45,9	10,2	6,5	3,7	–42,2	8,7	0,2	29,1	9,5	19,6	–2,7	74,8	29
–71,2	35,2	48,1	–12,9	–84,1	8,4	0,2	29,0	10,3	18,7	–5,4	81,6	30
–109,0	41,0	43,6	–2,6	–111,6	8,7	0,2	27,8	9,0	18,8	–7,2	78,1	31
–118,8	13,8	12,3	1,5	–117,3	9,5	0,2	26,8	9,3	17,5	–7,6	76,8	32
–74,8	2,2	8,2	–6,0	–80,8	7,7	0,2	24,9	8,0	16,9	–5,3	59,6	33
–71,1	1,4	10,2	–8,8	–79,9	7,3	0,2	23,6	8,2	15,4	–5,2	58,8	34
–95,3	1,4	9,0	–7,6	–102,9	7,2	0,2	22,4	8,6	13,8	–6,6	59,5	35
–102,4	0,9	8,7	–7,8	–110,2	6,8	0,2	21,9	8,0	13,9	–7,0	53,3	36
–114,4	0,8	9,1	–8,3	–122,7	7,2	0,2	20,6	8,2	12,4	–7,8	53,2	37
–119,7	0,9	10,8	–9,9	–129,6	6,1	0,2	19,8	7,9	11,9	–8,2	45,2	38
–121,4	0,8	10,3	–9,5	–130,9	7,0	0,2	19,1	7,8	11,3	–8,2	42,8	39
–135,3	0,8	6,8	–6,0	–141,3	7,3	0,3	18,7	8,3	10,4	–8,9	42,0	40
–134,3	0,8	5,8	–5,0	–139,3	7,9	0,3	18,0	8,0	10,8	–8,8	37,1	41
–145,2	0,7	6,7	–6,0	–151,2	8,3	0,3	18,7	8,5	10,2	–9,5	37,7	42
–161,5	0,6	3,3	–2,7	–164,2	8,4	0,3	19,2	8,8	10,4	–10,5	37,5	43
–171,4	0,5	12,3	–11,8	–183,2	8,9	0,4	19,6	9,4	10,2	–11,8	32,8	44
–164,8	0,5	5,9	–5,4	–170,2	9,3	0,4	19,6	8,5	11,1	–10,9	32,2	45
–168,0	0,3	3,4	–3,1	–171,1	9,6	0,4	20,4	8,9	11,5	–11,1	29,0	46

ciętna liczba ludności w roku.
population in year.

I. WAŻNIEJSZE DANE O LICZBIE LUDNOŚCI, RUCHU NATURALNYM I MIGRACJACH (dok.)
MAJOR DATA ON THE POPULATION SIZE, VITAL STATISTICS AND MIGRATION (cont.)

Lp. No	LATA YEARS	Ludność Population: stan w dniu 30.06. as of 30.06.	Ludność Population: stan w dniu 31.12. as of 31.12.	Małżeństwa Marriages	Rozwody Divorces	Urodzenia żywe Live births	Zgony Deaths: ogółem total	Zgony Deaths: w tym niemowląt of which infant	Przyrost naturalny Natural increase	Migracje wewnę Internal migra: napływ inflow	Migracje wewnę Internal migra: odpływ outflow
		w tysiącach in thousands									
											WIEŚ (dok.)
1	1974	15377	15359	148,4	6,4	322,2	136,5	8,7	185,7	320,9	503,8
2	1975	15206	15155	149,3	6,4	320,9	143,9	9,2	177,0	301,7	552,8
3	1976	15115	15055	143,9	5,9	322,8	144,3	8,9	178,5	347,8	589,3
4	1977	14925	14863	141,3	6,4	311,2	147,0	8,9	164,2	320,0	526,5
5	1978	14825	14903	129,0	5,5	308,8	152,0	8,3	156,8	342,9	559,6
6	1979	14875	14809	125,0	5,9	313,1	150,0	8,0	163,1	333,0	543,5
7	1980	14788	14756	120,1	5,9	312,4	160,0	7,9	152,4	322,7	514,7
8	1981	14737	14729	126,4	5,8	302,8	149,4	7,5	153,4	289,0	452,5
9	1982	14734	14743	124,8	7,0	317,1	152,2	7,8	164,9	301,5	449,7
10	1983	14749	14823	122,3	7,2	320,5	156,9	7,3	163,6	271,0	409,8
11	1984	14818	14830	114,2	8,5	312,2	161,9	7,2	150,3	268,7	387,3
12	1985	14828	14855	107,0	7,8	307,3	169,3	6,7	138,0	260,8	377,4
13	1986	14847	14833	104,1	8,5	291,6	165,5	6,1	126,1	251,0	380,6
14	1987	14785	14771	100,4	8,4	280,9	165,6	6,0	115,3	240,1	372,7
15	1988	14686	14698	97,3	8,3	271,1	160,4	5,3	110,7	234,7	378,3
16	1989	14651	14604	99,9	8,2	261,0	163,2	5,0	97,8	213,2	353,0
17	1990	14565	14527	114,4	7,3	255,2	166,5	5,0	88,7	183,9	296,6
18	1991	14512	14496	105,1	5,4	258,4	171,6	4,6	86,8	174,2	280,6
19	1992	14565	14635	96,8	4,7	243,5	166,1	4,2	77,4	180,0	265,7
20	1993	14615	14595	88,1	4,0	231,6	166,3	3,6	65,3	175,7	235,6
21	1994	14594	14593	87,4	4,4	223,3	163,0	3,3	60,3	179,0	218,0
22	1995	14601	14609	86,1	6,0	200,4	162,8	2,7	37,6	180,4	207,3
23	1996	14606	14604	83,1	6,4	198,4	163,5	2,3	34,9	183,8	207,1
24	1997	14599	14594	83,3	6,7	191,6	159,3	1,9	32,3	183,5	199,3
25	1998	14594	14595	84,2	6,9	181,5	156,0	1,7	25,5	188,9	197,5
26	1999	14579	14562	87,4	6,4	173,8	157,8	1,5	16,0	191,0	193,8
27	2000	14565	14584	83,0	6,7	170,0	149,8	1,4	20,2	172,8	168,6
28	2001	14594	14615	76,9	7,0	162,5	147,6	1,2	14,9	159,1	152,6
29	2002	14624	14648	76,1	7,1	156,3	145,9	1,1	10,4	177,9	160,3
30	2003	14652	14677	76,7	7,7	151,5	148,9	1,0	2,6	194,8	164,4
31	2004	14690	14704	75,4	10,3	151,2	147,0	1,0	4,2	203,1	161,5
32	2005	14710	14733	81,3	13,9	153,2	148,9	1,0	4,3	192,4	159,8
33	2006	14731	14756	89,0	13,8	156,2	147,5	0,9	8,7	217,5	182,4
34	2007	14765	14799	98,5	13,0	162,3	150,7	0,9	11,6	247,9	200,0
35	2008	14811	14848	102,8	13,1	173,2	150,7	1,0	22,5	192,6	153,7
36	2009	14859	14889	98,1	13,5	171,2	153,2	0,9	18,0	194,2	153,1
37	2010	15068	15101	91,1	13,4	171,4	151,0	0,9	20,4	202,3	156,4
38	2011	15121	15153	83,7	14,9	162,7	150,0	0,8	12,7	197,8	158,0
39	2012	15174	15197	84,4	15,3	162,5	151,8	0,8	10,8	186,6	151,2
40	2013	15211	15238	74,7	16,1	155,8	152,2	0,8	3,6	202,7	164,8
41	2014	15239	15262	78,5	16,6	157,5	146,8	0,7	10,7	189,8	160,8
42	2015	15252	15271	77,6	17,6	151,9	152,9	0,6	–0,9	179,7	155,6
43	2016	15278	15304	78,8	16,7	156,0	151,3	0,6	4,7	178,2	153,2
44	2017	15297	15324	78,2	17,5	165,8	155,5	0,7	10,3	187,8	161,9
45	2018	15318	15344	77,6	16,7	159,5	158,9	0,7	0,5	208,5	180,2
46	2019	15332	15350	73,1	17,7	154,7	156,5	0,6	–1,9	217,0	187,6
47	2020	15304	15311	58,5	13,6	147,2	182,0	0,5	–34,8	191,6	152,2
48	**2021**	**15284**	**15284**	**67,7**	**16,2**	**137,2**	**196,9**	**0,5**	**–59,7**	**218,5**	**169,2**

a Dane dotyczą 2014 r. — patrz uwagi do działu „Migracje ludności” pkt 6.
a Data refer to 2014 — see notes to part ”Migration of population” item 6.

trzne tion	Migracje zagraniczne International migration			Ogólne saldo migracji Total net migration	Małżeństwa Marriages	Rozwody Divorces	Urodzenia żywe Live births	Zgony Deaths	Przyrost naturalny Natural increase	Ogólne saldo migracji Total net migration	Zgony niemowląt na 1000 urodzeń żywych Infant deaths per 1000 live births	Lp. No
saldo net	imigracja immigration	emigracja emigration	saldo net									
					na 1000 ludności per 1000 population							
RURAL AREAS (cont.)												
–182,9	0,4	3,5	–3,1	–186,0	8,7	0,4	21,0	8,9	12,1	–12,1	27,0	1
–251,1	0,4	2,7	–2,3	–253,4	9,8	0,4	21,1	9,5	11,6	–16,7	28,7	2
–241,5	0,4	10,6	–10,2	–251,7	9,5	0,4	21,3	9,5	11,8	–16,7	27,6	3
–206,5	0,3	11,4	–11,1	–217,6	9,5	0,4	20,9	9,9	11,0	–14,6	28,6	4
–216,7	0,3	11,3	–11,0	–227,7	8,7	0,4	20,8	10,2	10,6	–15,4	26,9	5
–210,5	0,3	14,8	–14,5	–225,0	8,4	0,4	21,1	10,1	11,0	–15,1	25,6	6
–192,0	0,2	8,1	–7,9	–199,9	8,1	0,4	21,1	10,8	10,3	–13,5	25,3	7
–163,5	0,2	7,8	–7,6	–171,1	8,6	0,4	20,5	10,1	10,4	–11,6	24,8	8
–148,2	0,2	6,2	–6,0	–154,2	8,5	0,5	21,5	10,3	11,2	–10,5	24,6	9
–138,8	0,2	4,1	–3,9	–142,7	8,1	0,5	21,2	10,4	10,8	–9,4	22,8	10
–118,6	0,3	2,4	–2,1	–120,7	7,5	0,6	20,6	10,7	9,9	–8,0	23,1	11
–116,6	0,3	2,5	–2,2	–118,8	7,1	0,5	20,3	11,2	9,1	–7,8	21,8	12
–129,6	0,3	2,8	–2,5	–132,1	6,9	0,6	19,2	10,9	8,3	–8,7	20,9	13
–132,6	0,3	4,7	–4,4	–137,0	6,6	0,6	18,6	11,0	7,6	–9,1	21,4	14
–143,6	0,4	8,7	–8,3	–151,9	6,5	0,6	18,1	10,7	7,4	–10,1	19,5	15
–139,8	0,3	6,3	–6,0	–145,8	6,8	0,6	17,8	11,1	6,7	–9,9	19,2	16
–112,7	0,4	3,6	–3,2	–115,9	7,9	0,5	17,5	11,4	6,1	–8,0	19,6	17
–106,4	0,7	2,5	–1,8	–108,2	7,2	0,4	17,8	11,8	6,0	–7,5	17,8	18
–85,7	1,0	1,8	–0,8	–86,5	6,6	0,3	16,7	11,4	5,3	–5,9	17,2	19
–59,9	1,1	3,2	–2,1	–62,0	6,0	0,3	15,8	11,3	4,5	–4,2	15,5	20
–39,0	1,5	3,8	–2,3	–41,3	6,0	0,3	15,3	11,2	4,1	–2,8	14,6	21
–26,9	1,8	4,3	–2,5	–29,4	5,9	0,4	13,7	11,1	2,6	–2,0	13,5	22
–23,3	2,1	3,2	–1,1	–24,4	5,7	0,4	13,6	11,2	2,4	–1,7	11,7	23
–15,8	2,2	3,3	–1,1	–16,9	5,7	0,5	13,1	10,9	2,2	–1,2	9,7	24
–8,6	2,4	3,2	–0,8	–9,4	5,8	0,5	12,4	10,7	1,7	–0,6	9,4	25
–2,8	2,0	3,3	–1,3	–4,1	6,0	0,4	11,9	10,8	1,1	–0,3	8,5	26
4,2	2,2	5,5	–3,3	0,9	5,7	0,5	11,6	10,2	1,4	0,1	7,9	27
6,5	1,9	5,2	–3,3	3,2	5,2	0,5	11,0	10,0	1,0	0,2	7,7	28
17,6	2,0	5,5	–3,5	14,1	5,2	0,5	10,6	9,9	0,7	1,0	7,1	29
30,4	2,1	5,1	–3,0	27,4	5,2	0,5	10,3	10,1	0,2	1,9	6,8	30
41,6	2,8	5,0	–2,2	39,4	5,1	0,7	10,2	9,9	0,3	2,7	6,4	31
32,6	2,7	5,1	–2,4	30,2	5,5	0,9	10,4	10,1	0,3	2,0	6,5	32
35,1	2,9	12,8	–9,9	25,2	6,0	0,9	10,5	9,9	0,6	1,7	5,7	33
47,9	4,4	10,7	–6,3	41,6	6,6	0,9	10,9	10,1	0,8	2,8	5,9	34
38,9	4,3	9,1	–4,7	34,1	6,9	0,9	11,6	10,1	1,5	2,3	5,6	35
41,1	5,0	4,8	0,3	41,4	6,6	0,9	11,4	10,2	1,2	2,8	5,5	36
46,0	4,2	4,2	0,1	46,0	6,0	0,9	11,4	10,0	1,4	3,1	5,0	37
39,8	4,3	4,9	–0,7	39,1	5,5	1,0	10,8	9,9	0,8	2,6	4,8	38
35,4	3,9	5,3	–1,4	34,0	5,6	1,0	10,7	10,0	0,7	2,2	4,8	39
37,8	3,3	9,3	–6,0	31,9	4,9	1,1	10,2	10,0	0,2	2,1	4,9	40
29,0	3,4	7,2	–3,8	25,1	5,1	1,1	10,3	9,6	0,7	1,6	4,4	41
24,1	3,4[a]	7,2[a]	–3,8[a]	20,2	5,1	1,2	10,0	10,0	–0,1	1,3	4,1	42
25,0	4,3	3,5	0,8	25,8	5,2	1,1	10,2	9,9	0,3	1,7	4,1	43
25,9	4,2	3,5	0,8	26,6	5,1	1,1	10,8	10,2	0,7	1,7	4,1	44
28,3	4,8	3,4	1,4	29,7	5,1	1,1	10,4	10,4	0,0	1,9	4,2	45
29,4	5,4	3,2	2,2	31,6	4,8	1,2	10,1	10,2	–0,1	2,1	3,9	46
39,4	4,5	2,9	1,6	41,1	3,8	0,9	9,6	11,9	–2,3	2,7	3,7	47
49,2	**5,1**	**4,2**	**0,9**	**50,2**	**4,4**	**1,1**	**9,0**	**12,9**	**–3,9**	**3,3**	**3,9**	48

II. WAŻNIEJSZE DANE O LICZBIE LUDNOŚCI, RUCHU NATURALNYM I MIGRACJACH WEDŁUG WOJE
MAJOR DATA ON THE POPULATION SIZE, VITAL STATISTICS AND MIGRATION BY VOIVODSHIPS IN 2021

Lp. No	WOJEWÓDZTWA VOIVODSHIPS	Ludność Population: stan w dniu 30.06. as of 30.06.	Ludność Population: stan w dniu 31.12. as of 31.12.	Małżeństwa Marriages	Urodzenia żywe Live births	Zgony Deaths: ogółem total	Zgony Deaths: w tym niemowląt of which infant	Przyrost naturalny Natural increase	Mig In: napływ inflow
1	**POLSKA POLAND**	**37989517**	**37907704**	**168324**	**331511**	**519517**	**1306**	**–188006**	**429719**
2	Dolnośląskie	2901316	2897737	12769	24431	40362	111	–15931	38482
3	Kujawsko-pomorskie	2023983	2017720	8578	16709	28272	93	–11563	22498
4	Lubelskie	2048320	2038299	9014	16641	30617	77	–13976	20716
5	Lubuskie	989432	985487	4100	7925	13831	25	–5906	11589
6	Łódzkie	2404850	2394946	10393	19567	38015	71	–18448	22057
7	Małopolskie	3431148	3430370	16648	33285	40725	100	–7440	36186
8	Mazowieckie	5513036	5512794	24974	53938	73477	183	–19539	69861
9	Opolskie	952471	948583	3881	7285	13186	29	–5901	10109
10	Podkarpackie	2090816	2085932	9250	17929	26500	73	–8571	20540
11	Podlaskie	1152892	1148720	5011	10112	16725	48	–6613	12201
12	Pomorskie	2357809	2358726	11090	23335	28072	95	–4737	32124
13	Śląskie	4392773	4375947	19088	34736	66152	154	–31416	42460
14	Świętokrzyskie	1193218	1187693	4981	8717	18400	23	–9683	10408
15	Warmińsko-mazurskie	1379983	1374699	5605	10539	18839	51	–8300	16007
16	Wielkopolskie	3502366	3500030	15916	33512	43096	126	–9584	44273
17	Zachodniopomorskie	1655104	1650021	7026	12850	23248	47	–10398	20208
18	**Miasta Urban areas**	**22705706**	**22624014**	**100617**	**194319**	**322595**	**769**	**–128276**	**211264**
19	Dolnośląskie	1970126	1964392	9023	16603	29108	80	–12505	19923
20	Kujawsko-pomorskie	1182664	1175552	5075	9394	17734	51	–8340	9001
21	Lubelskie	947470	941638	4004	7680	13397	27	–5717	8188
22	Lubuskie	639137	635240	2737	5079	9227	18	–4148	5677
23	Łódzkie	1491100	1482200	6363	11749	24761	44	–13012	9890
24	Małopolskie	1646548	1644733	8373	15699	20894	40	–5195	16533
25	Mazowieckie	3563339	3562406	16075	35668	47116	127	–11448	39489
26	Opolskie	506020	503095	1988	3721	7241	16	–3520	4324
27	Podkarpackie	862563	859209	3566	6852	11068	19	–4216	8435
28	Podlaskie	702422	699683	3005	6498	9067	29	–2569	5953
29	Pomorskie	1485264	1482755	7049	13911	19404	58	–5493	16153
30	Śląskie	3342670	3325986	14596	25895	51914	127	–26019	28502
31	Świętokrzyskie	537038	533449	1966	3688	8499	13	–4811	3915
32	Warmińsko-mazurskie	817489	813490	3372	6187	11428	29	–5241	7807
33	Wielkopolskie	1880948	1874165	8533	17000	24999	53	–7999	16977
34	Zachodniopomorskie	1130908	1126021	4892	8695	16738	38	–8043	10497
35	**Wieś Rural areas**	**15283811**	**15283690**	**67707**	**137192**	**196922**	**537**	**–59730**	**218455**
36	Dolnośląskie	931190	933345	3746	7828	11254	31	–3426	18559
37	Kujawsko-pomorskie	841319	842168	3503	7315	10538	42	–3223	13497
38	Lubelskie	1100850	1096661	5010	8961	17220	50	–8259	12528
39	Lubuskie	350295	350247	1363	2846	4604	7	–1758	5912
40	Łódzkie	913750	912746	4030	7818	13254	27	–5436	12167
41	Małopolskie	1784600	1785637	8275	17586	19831	60	–2245	19653
42	Mazowieckie	1949697	1950388	8899	18270	26361	56	–8091	30372
43	Opolskie	446451	445488	1893	3564	5945	13	–2381	5785
44	Podkarpackie	1228253	1226723	5684	11077	15432	54	–4355	12105
45	Podlaskie	450470	449037	2006	3614	7658	19	–4044	6248
46	Pomorskie	872545	875971	4041	9424	8668	37	756	15971
47	Śląskie	1050103	1049961	4492	8841	14238	27	–5397	13958
48	Świętokrzyskie	656180	654244	3015	5029	9901	10	–4872	6493
49	Warmińsko-mazurskie	562494	561209	2233	4352	7411	22	–3059	8200
50	Wielkopolskie	1621418	1625865	7383	16512	18097	73	–1585	27296
51	Zachodniopomorskie	524196	524000	2134	4155	6510	9	–2355	9711

WÓDZTW W 2021 R.

racje wewnętrzne ternal migration		Migracje zagraniczne International migration			Ogólne saldo migracji Total net migration	Małżeństwa Marriages	Urodzenia żywe Live births	Zgony Deaths	Przyrost naturalny Natural increase	Ogólne saldo migracji Total net migration	Zgony niemowląt na 1000 urodzeń żywych Infant deaths per 1000 live births	Lp. No
odpływ outflow	saldo net	imigracja immigration	emigracja emigration	saldo net		na 1000 ludności per 1000 population						
429719	**—**	**15409**	**12005**	**3404**	**3404**	**4,4**	**8,7**	**13,7**	**–4,9**	**0,1**	**3,9**	1
35177	3305	1316	1051	265	3570	4,4	8,4	13,9	–5,5	1,2	4,5	2
24702	–2204	538	523	15	–2189	4,2	8,3	14,0	–5,7	–1,1	5,6	3
25737	–5021	646	391	255	–4766	4,4	8,1	14,9	–6,8	–2,3	4,6	4
12657	–1068	451	347	104	–964	4,1	8,0	14,0	–6,0	–1,0	3,2	5
24339	–2282	522	383	139	–2143	4,3	8,1	15,8	–7,7	–0,9	3,6	6
32074	4112	2028	1324	704	4816	4,9	9,7	11,9	–2,2	1,4	3,0	7
59027	10834	2798	644	2154	12988	4,5	9,8	13,3	–3,5	2,4	3,4	8
10873	–764	513	1138	–625	–1389	4,1	7,6	13,8	–6,2	–1,5	4,0	9
22737	–2197	909	646	263	–1934	4,4	8,6	12,7	–4,1	–0,9	4,1	10
13858	–1657	655	212	443	–1214	4,3	8,8	14,5	–5,7	–1,1	4,7	11
27533	4591	1039	870	169	4760	4,7	9,9	11,9	–2,0	2,0	4,1	12
46150	–3690	1345	2138	–793	–4483	4,3	7,9	15,1	–7,2	–1,0	4,4	13
12829	–2421	311	218	93	–2328	4,2	7,3	15,4	–8,1	–2,0	2,6	14
18398	–2391	462	634	–172	–2563	4,1	7,6	13,7	–6,0	–1,9	4,8	15
42474	1799	1017	816	201	2000	4,5	9,6	12,3	–2,7	0,6	3,8	16
21154	–946	859	670	189	–757	4,2	7,8	14,0	–6,3	–0,5	3,7	17
260492	**–49228**	**10285**	**7809**	**2476**	**–46752**	**4,4**	**8,6**	**14,2**	**–5,6**	**–2,1**	**4,0**	18
23538	–3615	901	709	192	–3423	4,6	8,4	14,8	–6,3	–1,7	4,8	19
14211	–5210	349	306	43	–5167	4,3	7,9	15,0	–7,1	–4,4	5,4	20
12909	–4721	372	262	110	–4611	4,2	8,1	14,1	–6,0	–4,9	3,5	21
7697	–2020	304	255	49	–1971	4,3	7,9	14,4	–6,5	–3,1	3,5	22
15079	–5189	361	291	70	–5119	4,3	7,9	16,6	–8,7	–3,4	3,7	23
16988	–455	1224	656	568	113	5,1	9,5	12,7	–3,2	0,1	2,5	24
38022	1467	2203	508	1695	3162	4,5	10,0	13,2	–3,2	0,9	3,6	25
5960	–1636	273	365	–92	–1728	3,9	7,4	14,3	–7,0	–3,4	4,3	26
10661	–2226	445	343	102	–2124	4,1	7,9	12,8	–4,9	–2,5	2,8	27
8249	–2296	449	168	281	–2015	4,3	9,3	12,9	–3,7	–2,9	4,5	28
17505	–1352	708	638	70	–1282	4,7	9,4	13,1	–3,7	–0,9	4,2	29
36078	–7576	1024	1680	–656	–8232	4,4	7,7	15,5	–7,8	–2,5	4,9	30
6448	–2533	163	133	30	–2503	3,7	6,9	15,8	–9,0	–4,7	3,5	31
9938	–2131	281	435	–154	–2285	4,1	7,6	14,0	–6,4	–2,8	4,7	32
24186	–7209	615	578	37	–7172	4,5	9,0	13,3	–4,3	–3,8	3,1	33
13023	–2526	613	482	131	–2395	4,3	7,7	14,8	–7,1	–2,1	4,4	34
169227	**49228**	**5124**	**4196**	**928**	**50156**	**4,4**	**9,0**	**12,9**	**–3,9**	**3,3**	**3,9**	35
11639	6920	415	342	73	6993	4,0	8,4	12,1	–3,7	7,5	4,0	36
10491	3006	189	217	–28	2978	4,2	8,7	12,5	–3,8	3,5	5,7	37
12828	–300	274	129	145	–155	4,6	8,1	15,6	–7,5	–0,1	5,6	38
4960	952	147	92	55	1007	3,9	8,1	13,1	–5,0	2,9	2,5	39
9260	2907	161	92	69	2976	4,4	8,6	14,5	–5,9	3,3	3,5	40
15086	4567	804	668	136	4703	4,6	9,9	11,1	–1,3	2,6	3,4	41
21005	9367	595	136	459	9826	4,6	9,4	13,5	–4,1	5,0	3,1	42
4913	872	240	773	–533	339	4,2	8,0	13,3	–5,3	0,8	3,6	43
12076	29	464	303	161	190	4,6	9,0	12,6	–3,5	0,2	4,9	44
5609	639	206	44	162	801	4,5	8,0	17,0	–9,0	1,8	5,3	45
10028	5943	331	232	99	6042	4,6	10,8	9,9	0,9	6,9	3,9	46
10072	3886	321	458	–137	3749	4,3	8,4	13,6	–5,1	3,6	3,1	47
6381	112	148	85	63	175	4,6	7,7	15,1	–7,4	0,3	2,0	48
8460	–260	181	199	–18	–278	4,0	7,7	13,2	–5,4	–0,5	5,1	49
18288	9008	402	238	164	9172	4,6	10,2	11,2	–1,0	5,7	4,4	50
8131	1580	246	188	58	1638	4,1	7,9	12,4	–4,5	3,1	2,2	51

III. LUDNOŚĆ, GĘSTOŚĆ ZALUDNIENIA, RUCH NATURALNY ORAZ MIGRACJE W MIASTACH LICZĄCYCH
POPULATION, DENSITY, VITAL STATISTICS AND MIGRATION IN TOWNS WITH 100 THOUSAND INHABI

Lp. No	MIASTA TOWNS	Ludność Population			Na 100 mężczyzn przypada kobiet Females per 100 males	Małżeństwa Marriages	Urodzenia żywe Live births	Zgony Deaths		Przyrost naturalny Natural increase
		stan w dniu 30.06. as of 30.06.	stan w dniu 31.12. as of 31.12.	na 1 km² per 1 km²				ogółem total	w tym niemowląt of which infant	
1	**OGÓŁEM TOTAL**	**10583299**	**10556516**	**1838**	**114**	**50035**	**97362**	**149408**	**351**	**–52046**
2	M.st. Warszawa Capital City	1860205	1863056	3602	117	8513	19756	24016	58	–4260
3	Białystok	294131	293413	2873	113	1264	3051	3616	19	–565
4	Bielsko-Biała	168622	168106	1350	112	665	1391	2298	3	–907
5	Bydgoszcz	336665	334026	1898	114	1475	2782	5104	16	–2322
6	Bytom	152802	151691	2184	109	695	1252	2721	11	–1469
7	Chorzów	103873	103229	3106	111	488	859	1813	10	–954
8	Częstochowa	212336	210773	1320	114	938	1413	3601	6	–2188
9	Dąbrowa Górnicza	116500	115955	614	109	422	770	1916	3	–1146
10	Elbląg	114963	114401	1433	110	514	756	1747	2	–991
11	Gdańsk	486283	486271	1856	111	2637	5161	6198	16	–1037
12	Gdynia	244862	244676	1811	113	1116	1987	3218	6	–1231
13	Gliwice	173535	172628	1289	109	810	1368	2593	6	–1225
14	Gorzów Wielkopolski	119638	118011	1377	112	583	891	1854	6	–963
15	Katowice	284957	282755	1717	112	1352	2283	4639	9	–2356
16	Kielce	186498	185478	1692	115	692	1505	2783	6	–1278
17	Koszalin	105698	104891	1067	112	429	891	1484	8	–593
18	Kraków	801242	802583	2456	114	4863	8671	9469	25	–798
19	Lublin	334301	332852	2257	116	1567	3263	4732	9	–1469
20	Łódź	668712	664860	2267	119	2959	5429	12090	17	–6661
21	Olsztyn	170080	169251	1916	115	751	1443	2129	6	–686
22	Opole	127259	126775	852	114	529	1106	1702	4	–596
23	Płock	114271	113660	1291	113	470	840	1694	4	–854
24	Poznań	546127	545073	2081	114	2742	5522	7043	18	–1521
25	Radom	201049	199904	1788	111	948	1627	2968	—	–1341
26	Ruda Śląska	133453	132766	1708	107	630	1101	2047	6	–946
27	Rybnik	133393	132923	896	105	655	1082	1847	5	–765
28	Rzeszów	196241	196374	1522	110	929	2087	2223	6	–136
29	Sosnowiec	192836	191676	2105	112	791	1291	3393	8	–2102
30	Szczecin	395441	394482	1312	111	1955	3423	6087	11	–2664
31	Tarnów	105840	105014	1451	113	372	727	1548	1	–821
32	Toruń	197989	197112	1703	115	931	1681	2667	7	–986
33	Tychy	124542	124139	1517	109	506	950	1714	—	–764
34	Wałbrzych	103985	103263	1219	113	391	625	2025	2	–1400
35	Włocławek	104352	103535	1217	114	446	772	1763	—	–991
36	Wrocław	672826	674312	2303	113	3791	7147	8505	27	–1358
37	Zabrze	157820	156935	1952	108	670	1190	2347	8	–1157
38	Zielona Góra	139972	139667	502	111	546	1269	1814	2	–545

W 2021 R. 100 TYS. I WIĘCEJ MIESZKAŃCÓW
TANTS AND OVER IN 2021

Migracje wewnętrzne Internal migration			Migracje zagraniczne International migration			Ogólne saldo migracji Total net migration	Małżeństwa Marriages	Urodzenia żywe Live births	Zgony Deaths	Przyrost naturalny Natural increase	Ogólne saldo migracji Total net migration	Zgony niemowląt na 1000 urodzeń żywych Infant deaths per 1000 live births	Lp. No
napływ inflow	odpływ outflow	saldo net	imigracja immigration	emigracja emigration	saldo net		na 1000 ludności per 1000 population						
95452	**106416**	**–10964**	**6030**	**2830**	**3200**	**–7764**	**4,7**	**9,2**	**14,1**	**–4,9**	**–0,7**	**3,6**	1
18542	16217	2325	1547	300	1247	3572	4,6	10,6	12,9	–2,3	1,9	2,9	2
2431	3215	–784	266	60	206	–578	4,3	10,4	12,3	–1,9	–2,0	6,2	3
1189	1759	–570	87	39	48	–522	3,9	8,2	13,6	–5,4	–3,1	2,2	4
1993	3994	–2001	116	97	19	–1982	4,4	8,3	15,2	–6,9	–5,9	5,8	5
1100	1750	–650	40	47	–7	–657	4,5	8,2	17,8	–9,6	–4,3	8,8	6
970	1242	–272	23	29	–6	–278	4,7	8,3	17,5	–9,2	–2,7	11,6	7
1005	1893	–888	43	23	20	–868	4,4	6,7	17,0	–10,3	–4,1	4,2	8
844	1086	–242	24	31	–7	–249	3,6	6,6	16,4	–9,8	–2,1	3,9	9
710	881	–171	28	13	15	–156	4,5	6,6	15,2	–8,6	–1,4	2,6	10
5273	4358	915	286	194	92	1007	5,4	10,6	12,7	–2,1	2,1	3,1	11
2802	2954	–152	117	95	22	–130	4,6	8,1	13,1	–5,0	–0,5	3,0	12
1239	1733	–494	76	183	–107	–601	4,7	7,9	14,9	–7,1	–3,5	4,4	13
940	1496	–556	45	18	27	–529	4,9	7,4	15,5	–8,0	–4,4	6,7	14
3378	3556	–178	179	84	95	–83	4,7	8,0	16,3	–8,3	–0,3	3,9	15
1607	2119	–512	87	49	38	–474	3,7	8,1	14,9	–6,9	–2,5	4,0	16
1057	1251	–194	47	18	29	–165	4,1	8,4	14,0	–5,6	–1,6	9,0	17
9584	7059	2525	879	167	712	3237	6,1	10,8	11,8	–1,0	4,0	2,9	18
3259	3799	–540	202	39	163	–377	4,7	9,8	14,2	–4,4	–1,1	2,8	19
3654	5013	–1359	201	136	65	–1294	4,4	8,1	18,1	–10,0	–1,9	3,1	20
1818	2120	–302	44	16	28	–274	4,4	8,5	12,5	–4,0	–1,6	4,2	21
1161	1247	–86	117	21	96	10	4,2	8,7	13,4	–4,7	0,1	3,6	22
807	1348	–541	20	10	10	–531	4,1	7,4	14,8	–7,5	–4,6	4,8	23
5369	6773	–1404	276	75	201	–1203	5,0	10,1	12,9	–2,8	–2,2	3,3	24
830	1915	–1085	45	23	22	–1063	4,7	8,1	14,8	–6,7	–5,3	—	25
1054	1397	–343	26	184	–158	–501	4,7	8,3	15,3	–7,1	–3,8	5,4	26
935	1373	–438	37	60	–23	–461	4,9	8,1	13,8	–5,7	–3,5	4,6	27
3310	2124	1186	140	29	111	1297	4,7	10,6	11,3	–0,7	6,6	2,9	28
1150	2053	–903	31	34	–3	–906	4,1	6,7	17,6	–10,9	–4,7	6,2	29
2894	3783	–889	269	125	144	–745	4,9	8,7	15,4	–6,7	–1,9	3,2	30
657	1206	–549	51	212	–161	–710	3,5	6,9	14,6	–7,8	–6,7	1,4	31
1796	2323	–527	75	45	30	–497	4,7	8,5	13,5	–5,0	–2,5	4,2	32
841	1211	–370	32	25	7	–363	4,1	7,6	13,8	–6,1	–2,9	—	33
564	939	–375	34	29	5	–370	3,8	6,0	19,5	–13,5	–3,6	3,2	34
565	1213	–648	17	7	10	–638	4,3	7,4	16,9	–9,5	–6,1	—	35
7854	7115	739	407	186	221	960	5,6	10,6	12,6	–2,0	1,4	3,8	36
928	1799	–871	29	80	–51	–922	4,2	7,5	14,9	–7,3	–5,8	6,7	37
1342	1102	240	87	47	40	280	3,9	9,1	13,0	–3,9	2,0	1,6	38

IV. WAŻNIEJSZE DANE O LUDNOŚCI WEDŁUG POWIATÓW W 2021 R.
MAJOR DATA ON POPULATION BY POWIAT IN 2021

POWIATY POWIATS	Ludność stan w dniu 31.12. Population as of 31.12.		Małżeństwa Marriages	Rozwody Divorces	Urodzenia żywe Live births	Zgony Deaths	Przyrost naturalny Natural increase	Ogólne saldo migracji Total net migration	Przyrost roczny Annual growth	Zgony niemowląt na 1000 urodzeń żywych Infant deaths per 1000 live births
	ogółem total	na 1 km² per 1 km²	na 1000 ludności per 1000 population							
Dolnośląskie										
Bolesławiecki	88275	68	3,8	1,7	8,1	13,7	–5,6	1,4	–2,8	2,8
Dzierżoniowski	96884	202	3,5	1,9	6,7	16,3	–9,7	–1,6	–11,2	7,7
Głogowski	86376	195	4,2	1,9	7,8	12,0	–4,1	–1,4	–4,9	8,8
Górowski	33027	45	4,0	1,6	7,9	14,0	–6,1	–5,4	–10,5	3,8
Jaworski	48029	83	3,3	1,5	7,4	14,8	–7,5	–3,9	–12,3	5,6
Jeleniogórski	61469	98	3,5	1,5	5,7	15,4	–9,7	2,0	–6,7	5,7
Kamiennogórski	41244	104	4,1	1,4	6,2	16,0	–9,8	–4,1	–13,7	3,9
Kłodzki	150515	92	3,4	1,6	6,1	17,6	–11,6	–2,6	–14,0	6,5
Legnicki	55083	74	4,3	1,4	7,5	12,8	–5,4	4,5	0,8	—
Lubański	52372	122	3,8	1,2	7,2	14,8	–7,6	–4,2	–10,8	—
Lubiński	103927	146	4,4	1,7	8,7	13,6	–5,0	–0,1	–5,3	6,6
Lwówecki	43473	61	3,8	1,8	5,9	16,0	–10,1	–1,5	–12,7	—
Milicki	36033	50	4,9	1,4	8,6	13,0	–4,4	0,1	–4,2	3,2
Oleśnicki	106409	101	4,3	1,6	9,2	12,8	–3,6	2,1	–2,3	4,1
Oławski	77341	148	4,1	1,8	9,2	11,9	–2,6	1,6	–0,8	4,2
Polkowicki	61309	79	4,6	1,9	8,8	13,3	–4,5	0,3	–4,9	1,9
Strzeliński	42239	68	3,5	1,3	7,9	14,1	–6,2	–1,0	–6,7	3,0
Średzki	57978	82	4,0	1,5	9,2	12,0	–2,8	12,5	9,9	5,6
Świdnicki	152443	206	4,0	1,9	7,4	14,9	–7,5	–1,1	–8,1	7,1
Trzebnicki	86980	85	4,4	1,3	8,4	11,5	–3,0	4,5	1,3	4,1
Wałbrzyski	53534	124	3,5	1,8	6,2	16,8	–10,6	–0,9	–10,2	6,0
Wołowski	46044	68	4,6	1,6	7,9	14,7	–6,8	–0,5	–6,6	5,5
Wrocławski	178857	160	4,5	1,4	11,7	8,2	3,5	22,1	26,3	2,4
Ząbkowicki	61846	77	4,1	1,7	6,4	16,2	–9,8	–1,8	–11,4	7,5
Zgorzelecki	86640	103	4,3	2,0	6,0	16,3	–10,3	–1,3	–10,9	11,5
Złotoryjski	41277	72	4,2	1,7	6,6	14,4	–7,8	–3,8	–11,1	7,4
M. Jelenia Góra	76570	701	3,7	1,8	6,9	17,2	–10,3	–2,8	–12,5	3,8
M. Legnica	93988	1670	4,2	2,1	8,1	14,9	–6,8	–5,2	–12,1	6,6
M. Wrocław	674312	2303	5,6	1,9	10,6	12,6	–2,0	1,4	1,1	3,8
M. Wałbrzych	103263	1219	3,8	1,9	6,0	19,5	–13,5	–3,6	–16,6	3,2
Kujawsko-pomorskie										
Aleksandrowski	54003	114	4,3	1,8	7,3	14,7	–7,4	0,4	–6,1	7,6
Brodnicki	78173	75	4,8	1,3	10,7	12,5	–1,8	–0,6	–2,9	6,0
Bydgoski	123833	89	4,0	2,2	8,1	10,4	–2,3	15,6	13,7	7,0
Chełmiński	49900	95	3,9	1,7	7,9	13,2	–5,3	–3,8	–7,9	5,1
Golubsko-dobrzyński	43784	71	3,6	1,5	8,5	13,3	–4,8	–4,9	–8,9	2,7
Grudziądzki	39269	54	3,6	1,3	7,7	13,1	–5,4	2,9	–1,7	6,6
Inowrocławski	153029	125	4,2	2,1	7,7	15,3	–7,6	–3,4	–10,7	7,6
Lipnowski	63414	62	4,3	2,0	9,0	14,1	–5,1	–2,7	–7,4	8,7
Mogileński	44062	65	4,1	1,8	8,4	14,4	–6,0	–2,8	–8,8	5,4
Nakielski	83412	74	4,2	1,9	8,7	12,2	–3,5	–2,7	–5,7	4,1
Radziejowski	38633	64	4,4	1,3	8,1	15,6	–7,5	–4,9	–11,5	12,7
Rypiński	41686	71	3,7	1,8	7,8	14,8	–7,0	–2,1	–9,6	3,1
Sępoleński	39465	50	3,8	1,7	8,4	12,7	–4,3	–2,8	–4,4	6,0
Świecki	95914	65	4,2	2,0	8,2	13,3	–5,1	–1,7	–6,1	3,8
Toruński	112556	91	4,0	1,3	8,7	10,7	–2,0	11,4	10,4	5,1
Tucholski	47207	44	4,4	1,3	9,4	12,5	–3,2	–2,5	–5,2	4,5
Wąbrzeski	33029	66	4,9	1,3	8,2	14,5	–6,3	–2,1	–5,7	3,7
Włocławski	83046	56	4,2	1,9	7,4	14,7	–7,3	0,4	–6,4	1,6
Żniński	68357	69	4,4	1,7	8,1	14,3	–6,2	0,2	–3,9	7,2
M. Bydgoszcz	334026	1898	4,4	2,3	8,3	15,2	–6,9	–5,9	–14,9	5,8

IV. WAŻNIEJSZE DANE O LUDNOŚCI WEDŁUG POWIATÓW W 2021 R. (cd.)
MAJOR DATA ON POPULATION BY POWIAT IN 2021 (cont.)

POWIATY POWIATS	Ludność stan w dniu 31.12. Population as of 31.12.		Małżeństwa Marriages	Rozwody Divorces	Urodzenia żywe Live births	Zgony Deaths	Przyrost naturalny Natural increase	Ogólne saldo migracji Total net migration	Przyrost roczny Annual growth	Zgony niemowląt na 1000 urodzeń żywych Infant deaths per 1000 live births
	ogółem total	na 1 km² per 1 km²	na 1000 ludności per 1000 population							
Kujawsko-pomorskie (dok.) (cont.)										
M. Grudziądz	90275	1563	3,6	1,8	7,5	16,9	–9,4	–2,4	–11,1	11,8
M. Toruń	197112	1703	4,7	1,6	8,5	13,5	–5,0	–2,5	–8,5	4,2
M. Włocławek	103535	1217	4,3	2,5	7,4	16,9	–9,5	–6,1	–15,6	—
Lubelskie										
Bialski	106194	39	4,6	1,2	8,5	15,9	–7,4	–1,3	–7,8	7,8
Biłgorajski	97771	58	4,3	1,4	7,2	14,6	–7,3	–3,5	–10,7	5,6
Chełmski	74857	40	4,5	1,4	7,4	15,2	–7,8	–0,8	–8,0	7,2
Hrubieszowski	58627	46	4,4	1,4	6,3	18,4	–12,1	–6,5	–17,2	10,8
Janowski	43638	50	4,9	1,0	8,2	16,0	–7,8	–5,2	–11,8	2,8
Krasnostawski	60269	58	4,1	1,4	6,9	19,4	–12,5	–2,3	–15,7	2,4
Kraśnicki	91004	91	4,5	1,4	6,9	15,6	–8,7	–3,6	–12,4	11,0
Lubartowski	85146	66	4,3	1,2	8,1	16,1	–8,0	–1,6	–9,4	7,2
Lubelski	162129	97	3,9	1,3	8,1	11,6	–3,5	7,7	4,3	6,1
Łęczyński	56162	88	4,8	1,4	8,6	12,6	–4,0	–1,5	–5,0	6,2
Łukowski	102121	73	5,1	0,9	10,7	13,3	–2,6	–4,9	–6,4	6,4
Opolski	56726	70	4,5	1,4	7,7	16,4	–8,7	–3,6	–11,3	6,8
Parczewski	32934	35	4,0	1,7	7,4	18,1	–10,7	–5,5	–16,6	—
Puławski	108699	116	4,0	1,6	7,6	16,3	–8,6	–2,7	–11,0	2,4
Radzyński	55896	58	4,9	1,5	9,0	15,9	–7,0	–4,6	–12,4	2,0
Rycki	52486	85	4,8	1,4	8,7	15,1	–6,4	–5,5	–12,5	2,2
Świdnicki	70125	150	4,0	1,7	7,5	14,3	–6,8	–2,1	–9,2	—
Tomaszowski	78805	53	4,3	1,4	6,9	15,4	–8,5	–6,0	–13,8	1,8
Włodawski	36169	29	3,5	1,6	7,0	17,0	–10,0	–4,4	–13,4	—
Zamojski	102181	55	4,2	1,3	7,2	16,5	–9,3	–0,6	–9,7	1,4
M. Biała Podlaska	55100	1115	4,4	2,3	8,3	11,9	–3,6	–6,7	–7,8	8,7
M. Chełm	58805	1667	4,0	2,0	6,5	14,3	–7,8	–6,7	–15,2	7,8
M. Lublin	332852	2257	4,7	2,1	9,8	14,2	–4,4	–1,1	–6,7	2,8
M. Zamość	59603	1965	3,9	2,2	7,3	13,9	–6,7	–7,2	–12,8	2,3
Lubuskie										
Gorzowski	72905	60	3,6	1,5	8,4	12,1	–3,7	9,1	6,0	3,3
Krośnieński	53460	38	4,2	1,7	7,4	14,2	–6,8	–2,1	–8,5	7,6
Międzyrzecki	55678	40	3,7	1,4	7,8	14,0	–6,2	–2,0	–9,5	4,6
Nowosolski	83014	108	4,1	1,5	7,8	14,4	–6,6	–1,0	–7,0	3,1
Słubicki	46114	46	5,1	1,6	7,4	13,1	–5,7	–0,7	–6,8	—
Strzelecko-drezdenecki	47436	38	3,8	2,1	8,0	14,2	–6,2	–4,5	–9,5	2,6
Sulęciński	34002	29	3,6	1,2	7,5	15,0	–7,5	–3,0	–11,3	—
Świebodziński	54673	58	3,9	1,2	9,4	14,0	–4,6	–2,6	–4,9	3,9
Wschowski	37683	60	4,6	1,5	7,9	12,5	–4,6	–2,7	–7,5	6,7
Zielonogórski	74898	55	4,2	1,5	8,8	12,8	–3,9	0,9	–3,3	1,5
Żagański	75194	66	4,4	1,5	7,3	15,3	–8,0	–4,0	–10,9	1,8
Żarski	92752	67	3,8	1,4	7,3	14,9	–7,7	–2,5	–9,7	1,5
M. Gorzów Wielkopolski	118011	1377	4,9	1,9	7,4	15,5	–8,0	–4,4	–20,9	6,7
M. Zielona Góra	139667	502	3,9	1,7	9,1	13,0	–3,9	2,0	–3,4	1,6
Łódzkie										
Bełchatowski	109588	113	4,5	1,3	8,5	11,9	–3,3	–1,8	–5,8	3,2
Brzeziński	30374	85	3,7	1,3	8,8	14,0	–5,2	2,5	–2,7	—
Kutnowski	92544	104	4,1	1,8	7,9	17,5	–9,6	–2,3	–12,0	1,4

IV. WAŻNIEJSZE DANE O LUDNOŚCI WEDŁUG POWIATÓW W 2021 R. (cd.)
MAJOR DATA ON POPULATION BY POWIAT IN 2021 (cont.)

POWIATY POWIATS	Ludność stan w dniu 31.12. Population as of 31.12.		Małżeństwa Marriages	Rozwody Divorces	Urodzenia żywe Live births	Zgony Deaths	Przyrost naturalny Natural increase	Ogólne saldo migracji Total net migration	Przyrost roczny Annual growth	Zgony niemowląt na 1000 urodzeń żywych Infant deaths per 1000 live births
	ogółem total	na 1 km² per 1 km²	na 1000 ludności per 1000 population							
Łódzkie (dok.) (cont.)										
Łaski	49159	80	4,1	1,2	8,1	13,9	–5,8	1,5	–4,0	10,0
Łęczycki	47438	61	3,9	1,3	8,5	17,6	–9,1	–3,4	–11,7	12,4
Łowicki	75109	76	4,3	1,3	8,3	16,0	–7,7	–3,9	–10,3	4,8
Łódzki wschodni	73991	148	3,9	1,4	7,9	12,6	–4,7	9,4	4,1	—
Opoczyński	72960	70	4,8	1,0	8,5	14,6	–6,1	–3,9	–8,7	4,8
Pabianicki	119751	243	3,8	1,4	7,8	15,6	–7,9	4,8	–2,7	4,3
Pajęczański	49349	61	4,8	1,2	8,1	14,7	–6,7	–2,5	–9,7	2,5
Piotrkowski	90571	63	4,5	1,1	8,5	15,3	–6,8	0,8	–5,1	1,3
Poddębicki	39746	45	4,6	0,9	8,5	16,1	–7,7	–0,1	–7,3	3,0
Radomszczański	108615	75	4,2	1,0	7,8	15,8	–8,0	–2,0	–10,0	7,1
Rawski	46749	72	4,5	1,0	8,8	14,2	–5,4	–3,2	–9,1	4,8
Sieradzki	113195	76	4,7	1,2	8,8	14,2	–5,4	–2,7	–8,4	4,0
Skierniewicki	37879	50	4,7	0,9	9,9	16,1	–6,1	–0,2	–6,4	2,6
Tomaszowski	112303	110	4,6	1,1	7,6	15,6	–8,0	–1,3	–9,7	2,3
Wieluński	73659	80	4,2	1,3	8,1	13,5	–5,4	–2,6	–7,4	1,7
Wieruszowski	41671	72	4,8	1,1	8,7	13,6	–5,0	–0,9	–5,3	—
Zduńskowolski	64213	174	3,6	1,3	7,4	13,6	–6,2	–1,7	–7,7	6,3
Zgierski	167019	195	4,1	1,7	7,6	15,4	–7,8	3,5	–4,3	1,6
M. Łódź	664860	2267	4,4	1,5	8,1	18,1	–10,0	–1,9	–12,1	3,1
M. Piotrków Trybunalski	68270	1015	3,8	1,5	7,7	17,4	–9,7	–5,3	–14,5	7,6
M. Skierniewice	45933	1328	4,5	2,2	8,3	13,1	–4,8	–2,3	–13,2	7,8
Małopolskie										
Bocheński	106715	165	4,5	1,0	9,7	10,3	–0,6	–0,3	–1,2	1,0
Brzeski	91992	156	4,6	1,0	9,4	11,8	–2,4	–1,4	–3,3	3,5
Chrzanowski	120694	326	3,8	1,4	7,2	15,0	–7,8	–1,4	–8,7	2,3
Dąbrowski	57991	109	4,9	0,8	9,2	12,8	–3,6	–1,3	–5,2	1,9
Gorlicki	106278	110	4,4	1,2	8,5	12,8	–4,3	–1,7	–6,0	3,3
Krakowski	298107	242	3,9	0,8	9,0	10,5	–1,5	9,5	8,3	1,5
Limanowski	131332	138	5,3	0,9	12,4	10,3	2,1	–1,0	1,4	3,1
Miechowski	47346	70	4,0	1,1	8,3	15,4	–7,1	–1,0	–8,6	5,1
Myślenicki	129391	192	4,9	0,7	10,6	10,6	0,0	1,8	2,2	3,6
Nowosądecki	214661	139	5,1	0,9	11,1	10,1	1,1	–1,0	0,7	5,0
Nowotarski	190232	129	4,6	1,2	9,9	10,7	–0,9	–1,6	–2,1	2,7
Olkuski	107867	175	4,1	1,2	7,2	13,8	–6,5	–3,4	–9,7	1,3
Oświęcimski	150192	370	4,4	1,1	8,1	14,7	–6,6	–1,1	–7,3	1,6
Proszowicki	42522	102	4,2	0,4	9,0	13,6	–4,5	–1,6	–5,6	2,6
Suski	83214	121	4,9	0,5	9,3	13,1	–3,8	–0,4	–2,6	3,9
Tarnowski	198038	140	4,8	0,9	9,0	11,5	–2,5	–0,1	–2,5	3,4
Tatrzański	66701	141	4,6	1,5	9,5	11,9	–2,5	–2,3	–4,9	6,3
Wadowicki	158230	245	4,5	0,6	9,6	13,0	–3,5	0,0	–3,4	5,3
Wielicki	140291	342	4,2	1,0	10,3	9,4	0,9	11,9	12,8	3,5
M. Kraków	802583	2456	6,1	2,2	10,8	11,8	–1,0	4,0	2,6	2,9
M. Nowy Sącz	80979	1406	4,6	1,9	10,1	12,4	–2,4	–4,0	–5,6	1,2
M. Tarnów	105014	1451	3,5	1,7	6,9	14,6	–7,8	–6,7	–14,8	1,4
Mazowieckie										
Białobrzeski	32712	51	5,6	1,2	9,4	12,9	–3,4	–2,3	–6,5	—
Ciechanowski	86219	81	4,4	1,8	8,5	15,0	–6,5	–2,4	–8,7	4,1
Garwoliński	105960	82	5,4	0,9	11,3	13,4	–2,1	–2,1	–3,8	3,3
Gostyniński	43070	70	4,2	1,4	8,8	16,0	–7,2	–2,4	–9,9	5,3
Grodziski	103106	281	4,6	1,4	9,4	11,8	–2,4	17,2	14,6	3,1

IV. WAŻNIEJSZE DANE O LUDNOŚCI WEDŁUG POWIATÓW W 2021 R. (cd.)
MAJOR DATA ON POPULATION BY POWIAT IN 2021 (cont.)

POWIATY POWIATS	Ludność stan w dniu 31.12. Population as of 31.12.		Małżeństwa Marriages	Rozwody Divorces	Urodzenia żywe Live births	Zgony Deaths	Przyrost naturalny Natural increase	Ogólne saldo migracji Total net migration	Przyrost roczny Annual growth	Zgony niemowląt na 1000 urodzeń żywych Infant deaths per 1000 live births
	ogółem total	na 1 km² per 1 km²	na 1000 ludności per 1000 population							
Mazowieckie (dok.) (cont.)										
Grójecki	97728	77	5,0	1,4	9,1	14,6	–5,5	0,1	–5,9	4,5
Kozienicki	57913	63	4,8	1,0	8,5	15,5	–7,0	–0,9	–6,9	2,0
Legionowski	128837	330	4,3	1,5	8,9	11,1	–2,1	15,2	13,7	1,8
Lipski	32091	43	3,9	1,1	7,2	16,8	–9,7	–3,9	–14,8	8,6
Łosicki	29345	38	4,9	0,9	8,8	16,8	–8,1	–6,0	–13,1	—
Makowski	42466	40	4,8	1,3	8,9	15,9	–7,0	–4,2	–11,4	2,6
Miński	158836	136	4,2	1,6	10,1	12,7	–2,6	4,1	1,2	3,7
Mławski	69856	59	5,0	1,5	8,9	14,7	–5,7	–2,3	–8,7	3,2
Nowodworski	79751	115	4,9	1,7	9,0	13,9	–4,9	2,3	–3,8	5,6
Ostrołęcki	87496	42	4,9	1,3	9,6	13,0	–3,4	2,6	–0,7	2,4
Ostrowski	69500	57	4,4	1,5	8,4	14,9	–6,5	–2,5	–8,7	5,1
Otwocki	126449	205	4,2	1,2	9,1	12,8	–3,8	2,6	–1,9	3,5
Piaseczyński	209443	337	4,0	1,5	10,5	10,1	0,4	12,9	12,8	1,8
Płocki	109771	61	4,6	1,3	8,0	13,9	–5,9	2,8	–3,5	2,3
Płoński	84796	61	4,4	1,5	9,3	15,5	–6,2	–1,4	–7,4	8,8
Pruszkowski	177193	719	3,7	1,5	9,4	11,5	–2,2	7,2	4,9	4,8
Przasnyski	49824	41	4,3	1,8	9,9	16,4	–6,5	–4,4	–10,5	2,0
Przysuski	39290	49	4,9	1,2	8,6	16,7	–8,1	–3,3	–12,1	—
Pułtuski	50596	61	3,9	1,6	9,6	14,9	–5,3	0,5	–5,6	6,2
Radomski	151211	99	4,6	1,4	9,2	13,3	–4,1	1,3	–2,6	3,6
Siedlecki	80469	50	5,1	1,1	10,6	14,6	–3,9	0,9	–2,7	7,0
Sierpecki	49078	58	4,3	1,7	8,7	15,4	–6,7	–4,4	–10,7	11,7
Sochaczewski	83655	114	5,0	1,7	9,7	14,9	–5,2	0,8	–4,1	4,9
Sokołowski	51093	45	4,8	1,1	9,2	18,7	–9,5	–3,9	–12,2	2,1
Szydłowiecki	38010	84	4,5	1,3	8,1	15,2	–7,0	–2,3	–8,5	—
Warszawski zachodni	131550	246	3,8	1,4	8,9	11,8	–2,9	15,8	12,5	2,6
Węgrowski	62655	51	5,1	1,4	8,8	16,2	–7,4	–2,7	–10,9	1,8
Wołomiński	270560	284	4,5	1,4	11,3	10,7	0,6	10,6	11,3	5,6
Wyszkowski	73707	84	4,6	1,5	11,0	13,5	–2,4	0,2	–2,0	3,7
Zwoleński	34732	61	4,6	1,4	8,4	16,3	–7,9	–2,2	–9,9	—
Żuromiński	36312	45	4,6	1,6	9,0	14,8	–5,8	–7,0	–12,6	6,1
Żyrardowski	75614	142	4,9	1,6	8,4	16,4	–8,0	0,5	–6,9	4,7
M. Ostrołęka	49275	1473	4,8	2,1	8,5	13,1	–4,6	–8,8	–12,8	2,4
M. Płock	113660	1291	4,1	2,1	7,4	14,8	–7,5	–4,6	–11,4	4,8
M. Radom	199904	1788	4,7	1,8	8,1	14,8	–6,7	–5,3	–11,6	—
M. Siedlce	76005	2386	4,3	1,9	11,3	12,5	–1,2	–3,6	–6,1	2,3
M.st. Warszawa	1863056	3602	4,6	2,0	10,6	12,9	–2,3	1,9	0,7	2,9
Opolskie										
Brzeski	87312	100	3,6	1,7	7,3	14,4	–7,1	–1,2	–8,2	4,7
Głubczycki	43607	65	3,5	1,2	7,5	16,2	–8,8	–2,1	–8,3	9,2
Kędzierzyńsko-kozielski	87983	141	4,2	1,4	6,9	14,7	–7,8	–4,5	–15,4	3,3
Kluczborski	62314	73	4,8	1,5	7,3	14,3	–7,0	–3,3	–9,2	2,2
Krapkowicki	60273	136	4,2	1,3	7,5	12,2	–4,7	–3,3	–7,1	4,4
Namysłowski	42394	57	4,3	1,5	8,3	11,6	–3,3	1,1	—	—
Nyski	130567	107	3,9	1,4	6,2	15,3	–9,1	–2,1	–10,9	3,7
Oleski	61954	64	4,7	0,9	8,1	13,5	–5,4	–1,2	–5,7	—
Opolski	120775	79	3,6	1,2	8,1	12,0	–3,9	1,6	–2,5	3,0
Prudnicki	52518	92	4,5	1,2	8,0	16,6	–8,5	–3,6	–12,3	7,1

IV. WAŻNIEJSZE DANE O LUDNOŚCI WEDŁUG POWIATÓW W 2021 R. (cd.)
MAJOR DATA ON POPULATION BY POWIAT IN 2021 (cont.)

POWIATY POWIATS	Ludność stan w dniu 31.12. Population as of 31.12.		Małżeństwa Marriages	Rozwody Divorces	Urodzenia żywe Live births	Zgony Deaths	Przyrost naturalny Natural increase	Ogólne saldo migracji Total net migration	Przyrost roczny Annual growth	Zgony niemowląt na 1000 urodzeń żywych Infant deaths per 1000 live births
	ogółem total	na 1 km² per 1 km²	na 1000 ludności per 1000 population							
Opolskie (dok.) (cont.)										
Strzelecki	72111	97	4,0	1,1	8,4	12,4	–3,9	–1,3	–3,7	8,2
M. Opole	126775	852	4,2	1,9	8,7	13,4	–4,7	0,1	–6,0	3,6
Podkarpackie										
Bieszczadzki	20940	18	4,1	1,3	6,9	12,7	–5,8	–3,5	–7,0	6,9
Brzozowski	63918	119	4,8	1,0	9,0	12,4	–3,4	–3,4	–6,0	6,9
Dębicki	133330	171	4,8	1,0	9,3	12,5	–3,2	–2,3	–4,4	2,4
Jarosławski	117015	114	4,4	1,3	8,0	12,6	–4,7	–2,5	–6,9	4,3
Jasielski	110185	133	4,6	1,0	7,3	13,4	–6,1	–2,7	–7,7	3,7
Kolbuszowski	61574	80	4,5	0,6	8,1	12,2	–4,1	–2,0	–5,7	6,0
Krośnieński	109633	111	4,3	1,1	8,4	12,6	–4,2	–0,3	–5,0	12,0
Leski	25696	31	4,7	1,0	7,3	13,2	–5,9	–3,7	–10,6	10,6
Leżajski	67439	116	4,4	0,8	8,6	13,3	–4,7	–3,2	–6,7	5,2
Lubaczowski	53374	41	4,4	1,1	7,5	13,9	–6,4	–4,1	–10,0	2,5
Łańcucki	80796	179	4,0	1,3	9,3	12,5	–3,3	1,0	–2,6	4,0
Mielecki	133714	152	4,5	1,3	9,3	12,3	–3,0	–1,8	–4,6	1,6
Niżański	64428	82	4,7	1,1	7,8	13,4	–5,6	–2,3	–8,1	5,9
Przemyski	71742	59	4,7	1,0	8,3	11,8	–3,5	–2,7	–5,0	5,1
Przeworski	76401	109	4,9	0,8	8,7	12,8	–4,1	–1,7	–4,9	4,5
Ropczycko-sędziszowski	74063	135	4,6	1,0	11,1	11,4	–0,3	0,4	0,5	4,9
Rzeszowski	173842	152	4,6	1,0	9,9	11,2	–1,3	6,4	–1,2	1,2
Sanocki	90907	79	3,9	1,1	6,9	13,3	–6,4	–3,1	–9,9	3,2
Stalowowolski	102422	123	4,1	1,8	6,9	13,4	–6,6	–4,5	–11,0	5,7
Strzyżowski	59852	119	4,5	0,9	8,6	14,4	–5,8	–3,0	–8,3	3,9
Tarnobrzeski	51503	99	3,5	1,1	7,8	13,0	–5,2	–3,3	–8,0	9,9
M. Krosno	44687	999	3,7	1,9	7,3	13,4	–6,2	–4,6	–10,6	—
M. Przemyśl	57568	1247	3,6	1,8	6,6	16,7	–10,1	–5,6	–18,0	—
M. Rzeszów	196374	1522	4,7	1,8	10,6	11,3	–0,7	6,6	10,3	2,9
M. Tarnobrzeg	44529	521	3,9	2,0	6,0	13,8	–7,8	–4,9	–11,7	—
Podlaskie										
Augustowski	55306	33	4,2	1,2	8,2	16,0	–7,7	–3,8	–11,1	4,4
Białostocki	155073	52	4,3	1,2	8,8	13,2	–4,4	12,0	7,8	3,7
Bielski	51813	37	4,3	1,1	8,1	20,2	–12,1	–4,5	–16,0	2,4
Grajewski	45180	47	4,0	1,6	8,3	14,2	–6,0	–5,4	–10,0	8,0
Hajnowski	40020	25	3,7	1,3	5,8	22,3	–16,5	–0,9	–16,2	12,8
Kolneński	36143	38	4,5	0,7	8,5	13,0	–4,5	–4,8	–9,3	—
Łomżyński	49911	37	4,7	1,1	8,7	14,2	–5,4	1,4	–3,3	4,6
Moniecki	38122	28	4,7	1,2	7,6	17,1	–9,5	–3,7	–13,3	—
Sejneński	18992	22	4,2	1,0	6,5	17,5	–11,0	–4,4	–14,2	8,0
Siemiatycki	41660	29	4,4	1,0	6,2	18,2	–12,0	–4,3	–16,0	11,6
Sokólski	62775	31	4,6	0,9	7,1	18,6	–11,5	–4,8	–15,2	4,4
Suwalski	34839	27	4,5	1,0	8,6	14,4	–5,8	–2,1	–6,9	3,3
Wysokomazowiecki	54337	42	5,0	1,4	9,2	16,7	–7,5	–4,7	–12,6	6,0
Zambrowski	41829	57	3,7	1,5	9,0	13,8	–4,9	–4,1	–8,5	2,7
M. Białystok	293413	2873	4,3	1,6	10,4	12,3	–1,9	–2,0	–4,3	6,2
M. Łomża	60468	1851	4,2	2,0	8,1	11,5	–3,4	–6,4	–9,1	4,1
M. Suwałki	68839	1051	4,5	1,9	9,7	11,3	–1,6	–0,8	–6,3	—
Pomorskie										
Bytowski	76987	35	4,9	1,7	10,5	11,9	–1,4	–3,7	–5,5	1,2
Chojnicki	96340	71	4,9	1,8	10,7	11,0	–0,3	–1,2	–1,1	3,9

IV. WAŻNIEJSZE DANE O LUDNOŚCI WEDŁUG POWIATÓW W 2021 R. (cd.)
MAJOR DATA ON POPULATION BY POWIAT IN 2021 (cont.)

POWIATY POWIATS	Ludność stan w dniu 31.12. Population as of 31.12.		Małżeństwa Marriages	Rozwody Divorces	Urodzenia żywe Live births	Zgony Deaths	Przyrost naturalny Natural increase	Ogólne saldo migracji Total net migration	Przyrost roczny Annual growth	Zgony niemowląt na 1000 urodzeń żywych Infant deaths per 1000 live births
	ogółem total	na 1 km² per 1 km²	na 1000 ludności per 1000 population							
Pomorskie (dok.) (cont.)										
Człuchowski	53924	34	3,5	2,0	8,4	13,4	–5,0	–2,6	–8,1	4,4
Gdański	128404	162	4,5	1,8	10,1	7,9	2,2	14,5	17,0	2,3
Kartuski	149799	134	5,0	1,2	14,3	8,2	6,0	10,5	16,4	5,2
Kościerski	72256	62	4,5	1,5	10,8	11,6	–0,8	–0,7	–1,5	11,6
Kwidzyński	81024	97	3,7	1,6	8,6	12,4	–3,8	–1,3	–5,0	5,7
Lęborski	64130	91	4,1	1,9	9,3	11,9	–2,6	–1,1	–3,1	5,0
Malborski	61403	124	4,1	1,6	7,9	13,7	–5,8	–2,1	–7,9	—
Nowodworski	34065	51	4,7	1,3	7,8	12,7	–4,9	–1,8	–6,6	3,8
Pucki	90329	155	4,5	1,4	10,0	9,8	0,3	8,3	9,3	2,2
Słupski	96326	42	4,1	2,0	8,0	12,8	–4,8	3,9	–0,6	5,2
Starogardzki	125657	93	4,3	1,5	9,8	12,2	–2,5	–0,8	–3,0	4,1
Sztumski	39124	54	3,8	1,6	7,6	12,3	–4,7	–6,6	–11,7	16,7
Tczewski	112350	161	4,6	1,5	9,2	13,0	–3,7	–1,2	–3,7	4,8
Wejherowski	225799	176	5,1	1,7	11,3	10,5	0,9	5,5	6,4	4,3
M. Gdańsk	486271	1856	5,4	1,7	10,6	12,7	–2,1	2,1	–0,6	3,1
M. Gdynia	244676	1811	4,6	1,7	8,1	13,1	–5,0	–0,5	–4,3	3,0
M. Słupsk	87119	2019	4,1	2,2	7,7	15,3	–7,6	–4,2	–10,7	4,5
M. Sopot	32743	1895	4,7	1,7	6,1	16,8	–10,7	–2,6	–11,5	—
Śląskie										
Będziński	146371	402	3,6	1,8	6,7	16,5	–9,8	1,5	–8,2	5,1
Bielski	165650	361	4,3	1,4	9,5	12,9	–3,4	4,5	1,0	2,6
Bieruńsko-lędziński	59513	376	4,2	1,2	9,9	11,9	–2,1	4,7	2,9	5,1
Cieszyński	176113	241	4,3	1,6	8,6	14,6	–6,0	1,3	–4,8	2,6
Częstochowski	132529	87	4,0	1,1	7,1	15,6	–8,5	2,1	–6,2	4,2
Gliwicki	113385	171	3,9	1,9	8,2	13,3	–5,0	2,2	–3,3	5,3
Kłobucki	82769	93	4,6	1,2	7,6	14,3	–6,7	–0,8	–6,9	1,6
Lubliniecki	75481	92	4,1	1,5	8,6	13,3	–4,7	–1,4	–5,0	6,2
Mikołowski	99486	427	4,6	1,6	8,7	12,4	–3,7	5,3	1,4	4,6
Myszkowski	68592	143	3,8	2,0	6,8	15,6	–8,8	–1,5	–10,6	6,4
Pszczyński	110893	235	4,7	1,4	9,9	11,1	–1,2	0,4	–0,6	3,6
Raciborski	100842	185	4,2	1,5	7,5	14,4	–7,0	–2,7	–9,2	5,3
Rybnicki	76807	343	4,3	1,2	8,8	12,9	–4,1	1,6	–1,7	4,4
Tarnogórski	139161	216	4,2	1,7	7,8	13,5	–5,7	6,3	1,3	2,8
Wodzisławski	151852	530	4,6	1,3	8,0	15,2	–7,1	–0,7	–6,9	4,1
Zawierciański	113734	113	3,9	1,5	6,6	17,0	–10,4	–0,8	–10,8	6,6
Żywiecki	149800	144	4,7	1,3	9,0	14,9	–6,0	0,9	–5,4	5,2
M. Bielsko-Biała	168106	1350	3,9	2,1	8,2	13,6	–5,4	–3,1	–8,5	2,2
M. Bytom	151691	2184	4,5	1,8	8,2	17,8	–9,6	–4,3	–13,9	8,8
M. Chorzów	103229	3106	4,7	1,9	8,3	17,5	–9,2	–2,7	–11,7	11,6
M. Częstochowa	210773	1320	4,4	1,8	6,7	17,0	–10,3	–4,1	–14,8	4,2
M. Dąbrowa Górnicza	115955	614	3,6	1,9	6,6	16,4	–9,8	–2,1	–11,1	3,9
M. Gliwice	172628	1289	4,7	2,1	7,9	14,9	–7,1	–3,5	–11,2	4,4
M. Jastrzębie-Zdrój	83987	984	4,5	1,2	7,0	15,9	–8,9	–7,5	–16,4	3,4
M. Jaworzno	88267	578	4,3	2,0	7,4	16,7	–9,3	–2,1	–11,2	4,6
M. Katowice	282755	1717	4,7	1,7	8,0	16,3	–8,3	–0,3	–12,6	3,9
M. Mysłowice	72124	1099	4,4	1,4	8,8	13,9	–5,1	–0,8	–6,4	1,6
M. Piekary Śląskie	52699	1318	4,5	2,1	7,5	15,9	–8,5	–1,6	–8,8	2,5
M. Ruda Śląska	132766	1708	4,7	1,9	8,3	15,3	–7,1	–3,8	–10,5	5,4
M. Rybnik	132923	896	4,9	1,8	8,1	13,8	–5,7	–3,5	–8,4	4,6

IV. WAŻNIEJSZE DANE O LUDNOŚCI WEDŁUG POWIATÓW W 2021 R. (cd.)
MAJOR DATA ON POPULATION BY POWIAT IN 2021 (cont.)

POWIATY POWIATS	Ludność stan w dniu 31.12. Population as of 31.12.		Małżeństwa Marriages	Rozwody Divorces	Urodzenia żywe Live births	Zgony Deaths	Przyrost naturalny Natural increase	Ogólne saldo migracji Total net migration	Przyrost roczny Annual growth	Zgony niemowląt na 1000 urodzeń żywych Infant deaths per 1000 live births
	ogółem total	na 1 km² per 1 km²	na 1000 ludności per 1000 population							
Śląskie (dok.) (cont.)										
M. Siemianowice Śląskie	64365	2524	4,5	1,8	7,6	16,9	–9,3	–1,5	–8,8	4,1
M. Sosnowiec	191676	2105	4,1	2,0	6,7	17,6	–10,9	–4,7	–14,2	6,2
M. Świętochłowice	46112	3464	4,3	1,8	9,0	16,1	–7,1	–5,4	–11,4	2,4
M. Tychy	124139	1517	4,1	1,9	7,6	13,8	–6,1	–2,9	–8,7	—
M. Zabrze	156935	1952	4,2	1,9	7,5	14,9	–7,3	–5,8	–12,5	6,7
M. Żory	61839	957	4,8	1,6	8,3	12,1	–3,8	4,0	0,1	1,9
Świętokrzyskie										
Buski	68910	71	4,4	1,1	6,6	16,5	–9,9	–1,8	–12,1	2,2
Jędrzejowski	82500	66	4,0	1,1	6,7	15,1	–8,3	–3,1	–10,4	1,8
Kazimierski	32281	76	4,2	0,9	7,1	16,4	–9,3	–0,7	–10,3	4,3
Kielecki	211639	94	4,4	1,3	8,8	12,3	–3,5	2,2	–1,2	0,5
Konecki	75396	66	4,5	1,3	6,5	16,3	–9,9	–3,6	–13,4	4,1
Opatowski	49470	54	4,2	1,3	6,8	17,6	–10,7	–3,4	–13,5	2,9
Ostrowiecki	102552	166	3,7	1,8	5,9	17,2	–11,3	–3,1	–14,2	4,9
Pińczowski	37372	61	4,6	1,4	6,9	16,4	–9,5	–3,1	–11,9	3,8
Sandomierski	73420	109	4,3	1,1	7,7	16,3	–8,6	–3,3	–11,4	3,5
Skarżyski	70076	177	3,8	1,3	5,7	18,5	–12,8	–4,3	–16,8	2,5
Starachowicki	85424	163	4,1	1,8	6,9	17,5	–10,6	–2,8	–12,4	5,1
Staszowski	69515	75	4,8	1,4	7,5	13,1	–5,6	–3,1	–8,0	—
Włoszczowski	43660	48	4,8	0,8	7,5	14,8	–7,4	–0,4	–7,4	—
M. Kielce	185478	1692	3,7	1,8	8,1	14,9	–6,9	–2,5	–10,4	4,0
Warmińsko-mazurskie										
Bartoszycki	53830	41	4,0	1,6	7,0	14,7	–7,7	–7,5	–13,8	—
Braniewski	38234	32	3,6	1,7	6,8	14,3	–7,5	–5,3	–11,7	—
Działdowski	62296	65	5,4	1,8	8,4	13,7	–5,4	–4,3	–9,0	3,8
Elbląski	54968	39	3,6	1,7	7,5	13,9	–6,4	–2,3	–8,2	2,4
Ełcki	88771	80	4,4	1,9	8,2	12,2	–4,0	0,2	–4,3	2,7
Giżycki	54409	49	3,9	1,6	7,5	15,0	–7,6	–2,0	–10,0	7,4
Gołdapski	25408	33	3,8	1,4	7,6	12,4	–4,9	–4,3	–6,8	5,2
Iławski	90562	65	4,5	1,7	8,7	12,9	–4,2	–1,6	–5,8	2,5
Kętrzyński	58566	48	2,8	1,5	6,6	14,7	–8,1	–6,0	–12,9	5,1
Lidzbarski	38923	42	3,4	2,0	7,1	14,6	–7,5	–2,9	–10,3	17,9
Mrągowski	48324	45	3,5	1,4	6,4	14,7	–8,3	–3,7	–11,0	—
Nidzicki	30907	32	3,9	1,2	7,2	15,1	–8,0	–3,5	–10,4	13,5
Nowomiejski	42473	61	4,4	1,2	8,2	13,5	–5,4	–2,8	–8,0	2,9
Olecki	32479	37	3,3	1,8	7,4	14,0	–6,6	–3,9	–11,3	4,1
Olsztyński	128935	45	3,9	1,4	7,4	11,5	–4,0	6,9	3,2	9,4
Ostródzki	100597	57	3,7	1,9	7,9	13,9	–6,0	–2,6	–7,9	6,2
Piski	52946	30	4,2	1,4	7,5	14,4	–6,9	–4,4	–10,9	2,5
Szczycieński	67159	35	4,3	1,6	8,0	14,1	–6,1	–1,8	–7,2	7,4
Węgorzewski	21260	31	3,5	1,5	7,0	15,4	–8,4	–2,4	–9,9	6,7
M. Elbląg	114401	1433	4,5	2,0	6,6	15,2	–8,6	–1,4	–10,2	2,6
M. Olsztyn	169251	1916	4,4	2,1	8,5	12,5	–4,0	–1,6	–8,5	4,2
Wielkopolskie										
Chodzieski	45813	67	3,8	1,6	7,6	12,8	–5,2	–2,9	–8,0	2,9
Czarnkowsko-trzcianecki	84585	47	4,0	1,3	8,0	14,4	–6,4	–1,9	–8,6	4,4
Gnieźnieński	142166	113	4,6	1,5	9,3	13,0	–3,7	–1,1	–4,9	5,3
Gostyński	74196	92	4,9	1,3	10,1	13,1	–3,0	–2,7	–5,7	4,0
Grodziski	51535	80	5,4	1,4	10,7	12,0	–1,3	–1,9	–3,4	9,1
Jarociński	70235	120	4,3	1,3	9,9	13,9	–4,0	–1,4	–4,2	7,2
Kaliski	82740	71	3,9	1,0	9,1	12,2	–3,1	0,3	–2,0	6,6

IV. WAŻNIEJSZE DANE O LUDNOŚCI WEDŁUG POWIATÓW W 2021 R. (dok.)
MAJOR DATA ON POPULATION BY POWIAT IN 2021 (cont.)

POWIATY POWIATS	Ludność stan w dniu 31.12. Population as of 31.12.		Małżeństwa Marriages	Rozwody Divorces	Urodzenia żywe Live births	Zgony Deaths	Przyrost naturalny Natural increase	Ogólne saldo migracji Total net migration	Przyrost roczny Annual growth	Zgony niemowląt na 1000 urodzeń żywych Infant deaths per 1000 live births
	ogółem total	na 1 km² per 1 km²	na 1000 ludności per 1000 population							
Wielkopolskie (dok.) **(cont.)**										
Kępiński	56373	93	4,7	1,0	9,9	11,8	–1,9	–1,0	–2,9	1,8
Kolski	82751	82	4,4	1,6	8,3	14,8	–6,5	–3,5	–9,4	1,4
Koniński	128902	82	4,7	1,8	9,2	11,2	–2,0	2,4	0,9	5,9
Kościański	77783	108	4,7	1,4	10,2	13,7	–3,5	–1,7	–4,7	2,5
Krotoszyński	75717	106	4,8	1,1	9,9	12,6	–2,8	–3,8	–6,9	5,3
Leszczyński	58886	73	5,3	1,4	11,2	11,0	0,1	10,7	10,2	4,6
Międzychodzki	35908	49	3,9	1,5	9,5	12,2	–2,6	–1,6	–5,2	8,7
Nowotomyski	75176	74	4,4	1,3	10,0	12,5	–2,4	0,5	–1,3	—
Obornicki	59164	83	3,9	2,0	9,9	12,2	–2,3	–0,2	–0,3	5,1
Ostrowski	159293	137	4,9	1,5	9,0	12,7	–3,7	–0,1	–3,4	2,8
Ostrzeszowski	54900	71	5,1	1,3	9,7	12,7	–3,0	–0,2	–2,9	1,9
Pilski	131991	104	4,3	1,8	7,9	13,2	–5,3	–1,9	–7,1	5,7
Pleszewski	61723	87	4,5	1,1	9,3	12,6	–3,4	–1,0	–4,0	3,5
Poznański	436473	230	4,3	1,8	11,0	8,7	2,4	13,3	15,4	2,9
Rawicki	59134	107	4,6	1,6	9,0	13,2	–4,2	–2,2	–6,8	1,9
Słupecki	57852	69	4,1	1,9	8,4	12,0	–3,5	–1,9	–4,1	2,0
Szamotulski	91662	82	4,2	1,5	9,4	12,0	–2,6	2,3	–0,7	4,6
Średzki	59714	96	4,9	1,4	11,6	11,9	–0,3	3,9	4,1	2,9
Śremski	61129	106	4,2	1,5	9,5	12,3	–2,8	1,3	–1,6	5,1
Turecki	81708	88	4,7	1,6	8,9	12,5	–3,6	–2,0	–5,4	4,1
Wągrowiecki	69099	66	4,6	1,5	9,4	12,8	–3,5	1,0	–2,1	4,6
Wolsztyński	56827	84	4,8	1,4	10,5	11,6	–1,1	–0,3	–0,8	5,0
Wrzesiński	78080	111	5,0	1,5	9,5	12,1	–2,6	1,0	–2,4	6,7
Złotowski	67956	41	4,5	1,6	9,0	12,0	–3,0	–2,2	–5,3	3,3
M. Kalisz	95021	1369	3,5	1,7	7,6	15,5	–7,9	–5,8	–12,5	1,4
M. Konin	69069	839	3,9	2,7	6,5	13,9	–7,5	–8,9	–15,6	—
M. Leszno	61396	1927	4,1	2,1	8,9	14,0	–5,0	–7,3	–10,7	—
M. Poznań	545073	2081	5,0	1,5	10,1	12,9	–2,8	–2,2	–4,9	3,3
Zachodniopomorskie										
Białogardzki	45181	53	4,2	1,8	6,9	14,9	–8,0	–3,3	–11,2	—
Choszczeński	45248	34	4,1	1,7	7,7	13,6	–6,0	–4,4	–11,1	—
Drawski	54426	31	4,0	1,6	7,0	14,1	–7,1	–3,7	–8,9	2,6
Goleniowski	81782	51	4,1	2,0	8,7	12,8	–4,1	1,2	–3,4	1,4
Gryficki	57338	56	4,0	1,8	7,4	14,4	–7,1	–3,0	–10,7	4,7
Gryfiński	78340	42	3,9	1,7	7,3	13,0	–5,8	–2,9	–8,0	1,8
Kamieński	44795	44	4,3	1,4	6,5	14,8	–8,3	0,0	–8,6	10,2
Kołobrzeski	77407	107	4,0	2,0	7,0	14,9	–8,0	1,1	–6,1	3,7
Koszaliński	66378	40	4,2	1,8	7,7	13,0	–5,3	4,2	–0,5	—
Łobeski	34094	32	3,8	1,9	7,9	15,8	–7,8	–4,4	–13,9	—
Myśliborski	63289	54	3,8	1,9	6,8	14,9	–8,1	–2,2	–10,0	—
Policki	83878	126	3,3	2,3	7,6	7,8	–0,2	14,8	15,2	4,7
Pyrzycki	37131	51	4,2	1,5	7,5	14,6	–7,1	–2,6	–10,4	3,6
Sławieński	53786	52	4,2	1,6	7,1	14,0	–6,8	–3,1	–10,5	5,2
Stargardzki	119190	78	4,2	1,9	7,8	12,7	–4,9	3,5	–0,6	2,2
Szczecinecki	73761	42	4,2	1,9	7,2	14,1	–6,9	–0,9	–9,4	9,3
Świdwiński	44061	40	3,9	1,6	6,6	14,3	–7,7	–4,1	–11,7	6,8
Wałecki	50729	36	3,8	2,0	7,6	14,4	–6,8	–3,1	–8,5	7,8
M. Koszalin	104891	1067	4,1	2,1	8,4	14,0	–5,6	–1,6	–11,9	9,0
M. Szczecin	394482	1312	4,9	2,1	8,7	15,4	–6,7	–1,9	–7,1	3,2
M. Świnoujście	39834	197	4,6	2,0	7,1	16,3	–9,2	–1,4	–12,2	—

V. ROZWÓJ, ZMIANY W STRUKTURZE I RUCHU LUDNOŚCI POLSKI
POPULATION DEVELOPMENT AND CHANGES IN POPULATION STRUCTURE IN POLAND

Lp. No	LATA YEARS	Przyrost/ /ubytek rzeczywisty w % Actual increase/ /decrease rate in %	Mediana wieku ludności Median age of population		Na 100 mężczyzn przypada kobiet Females per 100 males	poniżej 20 lat under 20		65 lat i więcej 65 and more
			mężczyźni males	kobiety females		razem total	w tym 0—14 of which 0—14	
						w % ogółem in per		
						OGÓŁEM		
1	1950	1,7	24,4	27,1	110	39,0	29,5	5,3
2	1955	2,0	24,6	27,5	108	39,5	31,2	5,5
3	1960	1,4	25,1	28,3	107	40,0	33,5	5,9
4	1965	0,7	26,0	29,5	106	40,2	30,6	7,0
5	1966	0,8	26,2	29,7	106	39,7	29,8	7,2
6	1967	1,1	26,3	29,7	106	39,1	28,9	7,6
7	1968	0,8	26,4	29,9	106	38,3	28,0	7,9
8	1969	0,8	26,4	30,1	106	37,6	27,2	8,2
9	1970	0,8	26,2	30,3	106	37,2	26,5	8,4
10	1971	0,8	26,1	30,3	106	36,4	25,8	8,6
11	1972	0,9	26,3	30,3	106	35,7	25,1	8,9
12	1973	0,9	26,6	30,2	106	35,0	24,5	9,2
13	1974	1,0	26,8	30,1	106	34,4	24,1	9,4
14	1975	1,0	27,1	30,0	106	33,7	23,9	9,7
15	1976	1,0	27,3	30,1	105	33,2	23,8	9,8
16	1977	0,9	27,6	30,3	105	32,7	23,9	10,0
17	1978	0,9	27,9	30,6	105	32,4	24,0	10,1
18	1979	0,9	28,1	30,8	105	32,1	24,1	10,2
19	1980	0,9	28,4	31,0	105	32,0	24,4	10,0
20	1981	0,9	28,7	31,4	105	31,9	24,6	9,9
21	1982	0,9	28,9	31,5	105	31,9	24,9	9,7
22	1983	0,9	29,1	31,8	105	32,0	25,2	9,5
23	1984	0,9	29,4	32,0	105	32,2	25,4	9,4
24	1985	0,8	29,6	32,3	105	32,3	25,6	9,4
25	1986	0,6	29,9	32,6	105	32,4	25,7	9,5
26	1987	0,5	30,2	32,9	105	32,5	25,6	9,6
27	1988	0,5	30,6	33,2	105	32,6	25,5	9,8
28	1989	0,4	30,7	33,4	105	32,3	25,0	10,0
29	1990	0,2	30,9	33,7	105	32,5	24,9	10,2
30	1991	0,2	31,1	34,0	105	31,4	23,8	10,4
31	1992	0,2	31,4	34,3	105	30,9	23,2	10,6
32	1993	0,1	31,6	34,7	105	30,5	22,7	10,9
33	1994	0,1	31,8	35,0	105	30,1	22,1	11,1
34	1995	0,0	32,0	35,3	106	29,7	21,6	11,3
35	1996	0,0	32,2	35,7	106	29,3	21,1	11,5
36	1997	–0,0	32,5	36,1	106	28,9	20,6	11,7
37	1998	–0,0	32,8	36,5	106	28,6	20,1	11,9
38	1999	–0,0	33,2	37,0	106	28,5	19,8	12,1
39	2000	–0,0	33,4	37,4	106	27,8	19,1	12,4
40	2001	–0,0	33,7	37,6	106	27,1	18,4	12,6
41	2002	–0,1	33,9	38,0	107	26,3	17,8	12,8
42	2003	–0,1	34,2	38,3	107	25,4	17,2	13,0

a Mężczyźni w wieku 18—64 lata, kobiety w wieku 18—59 lat.
a Males at the age of 18—64, females at the age of 18—59.

Ludność w wieku Population at age						Współczynnik Rate of			Lp. No
przedprodukcyjnym pre-working	produkcyjnym[a] working[a]	poprodukcyjnym post-working	nieprodukcyjnym non-working			dynamiki demograficznej demographic dynamics	dzietności total fertility	reprodukcji brutto gross reproduction	
			razem total	przedprodukcyjnym pre-working	poprodukcyjnym post-working				
centage of total			na 100 osób w wieku produkcyjnym per 100 persons at working age						
T O T A L									
35,1	57,8	7,0	73	61	12	2,643	3,705	1,790	1
36,1	56,7	7,2	77	64	13	3,034	3,605	1,742	2
37,4	54,6	8,0	83	68	15	2,986	2,980	1,438	3
36,7	54,1	9,3	85	68	17	2,345	2,520	1,217	4
36,0	54,4	9,6	84	66	18	2,271	2,340	1,174	5
35,2	54,8	10,0	82	64	18	2,094	2,325	1,127	6
34,3	55,3	10,3	81	62	19	2,140	2,240	1,084	7
33,5	55,8	10,6	79	60	19	2,014	2,200	1,065	8
33,0	56,1	10,9	78	59	19	2,039	2,200	1,064	9
32,2	56,6	11,1	77	57	20	1,975	2,250	1,094	10
31,5	57,0	11,4	75	55	20	2,161	2,235	1,082	11
30,8	57,5	11,7	74	54	20	2,150	2,255	1,094	12
30,2	57,9	11,9	73	52	21	2,230	2,260	1,092	13
29,6	58,4	12,0	71	51	20	2,158	2,270	1,096	14
29,2	58,8	12,0	70	50	20	2,193	2,302	1,114	15
28,9	59,2	11,9	69	49	20	2,108	2,230	1,079	16
28,8	59,3	11,9	69	49	20	2,040	2,205	1,069	17
28,8	59,4	11,9	69	49	20	2,120	2,280	1,104	18
28,8	59,4	11,8	69	49	20	1,970	2,276	1,108	19
28,8	59,4	11,8	68	48	20	2,054	2,235	1,086	20
29,0	59,2	11,8	69	49	20	2,088	2,336	1,133	21
29,2	59,0	11,8	70	50	20	2,054	2,416	1,174	22
29,5	58,7	11,9	70	50	20	1,909	2,372	1,151	23
29,7	58,3	12,0	72	51	21	1,771	2,329	1,132	24
29,8	58,1	12,1	72	51	21	1,682	2,217	1,078	25
29,9	57,9	12,2	73	52	21	1,597	2,154	1,045	26
30,0	57,6	12,4	74	52	22	1,582	2,126	1,034	27
29,5	57,9	12,6	73	51	22	1,473	2,066	1,004	28
29,6	57,5	12,9	74	52	22	1,403	1,991	0,968	29
28,5	58,5	13,0	71	49	22	1,350	1,978	0,961	30
28,0	58,8	13,2	70	48	23	1,305	1,850	0,899	31
27,5	59,1	13,5	69	47	23	1,260	1,766	0,858	32
27,0	59,3	13,6	69	46	23	1,246	1,720	0,836	33
26,6	59,6	13,8	68	45	23	1,122	1,545	0,751	34
26,2	59,8	14,0	67	44	23	1,111	1,525	0,741	35
25,7	60,1	14,2	66	43	24	1,085	1,468	0,713	36
25,3	60,3	14,4	66	42	24	1,054	1,407	0,684	37
25,2	60,2	14,6	66	42	24	1,002	1,373	0,667	38
24,4	60,8	14,8	64	40	24	1,028	1,367	0,663	39
23,5	61,5	15,0	63	38	24	1,014	1,315	0,638	40
22,7	62,2	15,1	60	36	24	0,984	1,249	0,606	41
21,9	62,9	15,2	59	35	24	0,961	1,222	0,594	42

V. ROZWÓJ, ZMIANY W STRUKTURZE I RUCHU LUDNOŚCI POLSKI (cd.)
POPULATION DEVELOPMENT AND CHANGES IN POPULATION STRUCTURE IN POLAND (cont.)

Lp. No	LATA YEARS	Przyrost/ /ubytek rzeczywisty w % Actual increase/ /decrease rate in %	Mediana wieku ludności Median age of population		Na 100 mężczyzn przypada kobiet Females per 100 males	poniżej 20 lat under 20		65 lat i więcej 65 and more
			mężczyźni males	kobiety females		razem total	w tym 0—14 of which 0—14	
						w % ogółem in per		
								O G Ó Ł E M (dok.)
1	2004	–0,0	34,4	38,6	107	24,5	16,7	13,1
2	2005	–0,0	34,7	38,9	107	23,7	16,2	13,3
3	2006	–0,1	35,0	39,1	107	23,1	15,8	13,4
4	2007	–0,0	35,3	39,4	107	22,6	15,5	13,5
5	2008	0,1	35,6	39,6	107	22,2	15,3	13,5
6	2009	0,1	35,9	39,8	107	21,8	15,2	13,5
7	2010	0,1	36,3	39,9	107	21,5	15,2	13,5
8	2011	0,0	36,7	40,2	107	21,1	15,1	13,8
9	2012	–0,0	37,0	40,5	107	20,8	15,0	14,2
10	2013	–0,1	37,4	40,9	107	20,5	15,0	14,7
11	2014	–0,0	37,8	41,2	107	20,3	15,0	15,3
12	2015	–0,1	38,2	41,6	107	20,1	15,0	15,8
13	2016	–0,0	38,6	41,9	107	20,0	15,0	16,4
14	2017	0,0	38,9	42,2	107	20,0	15,2	17,0
15	2018	–0,1	39,3	42,6	107	20,0	15,3	17,5
16	2019	–0,1	39,7	43,0	107	20,0	15,3	18,1
17	2020	–0,3	40,0	43,2	107	20,2	15,6	18,5
18	**2021**	**–0,5**	**40,3**	**43,5**	**107**	**20,3**	**15,6**	**18,9**
								MIASTA
19	1950	3,6	25,4	28,3	114	35,8	26,3	5,0
20	1955	6,6	25,7	28,7	112	36,5	29,0	5,4
21	1960	1,7	25,6	28,9	108	38,1	31,2	5,5
22	1965	1,3	27,0	30,3	108	37,3	28,2	6,5
23	1966	1,4	27,4	30,6	108	36,6	27,3	6,7
24	1967	2,9	27,1	30,4	108	36,8	26,2	7,1
25	1968	1,4	27,4	30,7	108	35,9	25,2	7,4
26	1969	1,4	27,5	30,9	109	34,9	24,4	7,6
27	1970	1,6	27,0	30,7	109	35,1	23,5	7,7
28	1971	1,6	27,0	30,8	109	34,0	22,8	7,9
29	1972	1,6	27,0	30,8	109	33,0	22,2	8,1
30	1973	2,9	27,2	30,5	108	32,0	21,6	8,3
31	1974	1,9	27,5	30,5	108	31,0	21,3	8,6
32	1975	2,9	27,8	30,2	108	30,2	21,3	8,7
33	1976	2,3	28,1	30,3	108	29,8	21,4	8,8
34	1977	2,6	28,3	30,4	108	29,4	21,7	9,0
35	1978	1,9	28,3	30,7	108	30,6	22,2	9,0
36	1979	2,1	28,5	30,9	108	30,3	22,5	9,1
37	1980	1,8	28,8	31,0	108	30,1	22,9	8,9
38	1981	1,7	29,0	31,4	108	30,4	23,3	8,7
39	1982	1,5	29,2	31,6	108	30,7	23,7	8,5
40	1983	1,2	29,6	31,9	108	30,8	24,1	8,3
41	1984	1,4	29,9	32,2	108	31,0	24,5	8,3
42	1985	1,1	30,2	32,5	108	31,3	24,7	8,3
43	1986	1,1	30,5	32,9	108	31,4	24,8	8,3
44	1987	1,1	30,7	33,2	108	31,6	24,7	8,4
45	1988	1,0	31,1	33,5	108	31,9	24,7	8,6

a Mężczyźni w wieku 18—64 lata, kobiety w wieku 18—59 lat.
a Males at the age of 18—64, females at the age of 18—59.

Ludność w wieku Population at age						Współczynnik Rate of			Lp. No
przedprodukcyjnym pre-working	produkcyjnym[a] working[a]	poprodukcyjnym post-working	nieprodukcyjnym non-working			dynamiki demograficznej demographic dynamics	dzietności total fertility	reprodukcji brutto gross reproduction	
			razem total	przedprodukcyjnym pre-working	poprodukcyjnym post-working				
centage of total			na 100 osób w wieku produkcyjnym per 100 persons at working age						
T O T A L (cont.)									
21,2	63,5	15,3	57	33	24	0,980	1,227	0,595	1
20,6	64,0	15,4	56	32	24	0,989	1,243	0,604	2
20,1	64,2	15,7	56	31	24	1,012	1,267	0,615	3
19,6	64,4	16,0	55	31	25	1,028	1,306	0,635	4
19,3	64,5	16,2	55	30	25	1,093	1,390	0,676	5
18,9	64,5	16,5	55	29	26	1,085	1,398	0,678	6
18,8	64,4	16,8	55	29	26	1,092	1,376	0,662	7
18,5	64,2	17,3	56	29	27	1,034	1,297	0,630	8
18,3	63,9	17,8	57	29	28	1,004	1,299	0,631	9
18,2	63,4	18,4	58	29	29	0,954	1,256	0,611	10
18,0	63,0	19,0	59	29	30	0,997	1,290	0,626	11
18,0	62,4	19,6	60	29	31	0,935	1,289	0,627	12
17,9	61,9	20,2	62	29	33	0,985	1,357	0,660	13
18,0	61,2	20,8	63	29	34	0,998	1,453	0,707	14
18,1	60,6	21,4	65	30	35	0,937	1,435	0,696	15
18,1	60,0	21,9	67	30	37	0,915	1,419	0,690	16
18,4	59,4	22,2	68	31	37	0,744	1,387	0,675	17
18,4	**59,1**	**22,5**	**69**	**31**	**38**	**0,638**	**1,330**	**0,647**	18
URBAN AREAS									
31,7	61,5	6,8	63	52	11	2,760	3,235	1,558	19
33,2	59,6	7,1	68	56	12	3,209	3,175	1,546	20
35,3	57,2	7,5	75	62	13	2,845	2,430	1,168	21
33,8	57,5	8,7	74	59	15	2,155	1,915	0,925	22
33,1	57,9	9,0	73	57	16	2,064	1,845	0,891	23
32,7	57,9	9,4	73	57	16	1,909	1,770	0,856	24
31,7	58,6	9,7	71	54	17	1,917	1,715	0,828	25
30,6	59,4	10,0	68	51	17	1,833	1,695	0,820	26
30,5	59,4	10,1	68	51	17	1,902	1,710	0,832	27
29,4	60,3	10,3	66	49	17	1,854	1,745	0,848	28
28,4	61,0	10,6	64	47	17	2,017	1,740	0,842	29
27,3	62,0	10,7	61	44	17	2,021	1,720	0,839	30
26,8	62,4	10,9	61	43	18	2,106	1,730	0,834	31
26,3	62,8	10,9	59	42	17	2,092	1,770	0,855	32
26,1	63,1	10,8	58	41	17	2,154	1,835	0,888	33
26,0	63,3	10,8	58	41	17	2,100	1,799	0,868	34
27,0	62,3	10,7	60	43	17	2,048	1,797	0,872	35
26,9	62,4	10,6	60	43	17	2,148	1,930	0,939	36
26,9	62,5	10,5	60	43	17	1,985	1,928	0,939	37
27,2	62,3	10,5	61	44	17	2,076	1,909	0,928	38
27,7	61,8	10,5	62	45	17	2,091	1,968	0,954	39
28,1	61,4	10,5	63	46	17	2,064	2,137	1,039	40
28,4	61,0	10,6	64	47	17	1,894	2,095	1,014	41
28,7	60,6	10,7	65	47	18	1,736	2,045	0,993	42
28,9	60,3	10,8	66	48	18	1,620	1,936	0,942	43
29,0	60,0	10,9	66	48	18	1,520	1,873	0,909	44
29,3	59,6	11,1	68	49	19	1,500	1,860	0,905	45

V. ROZWÓJ, ZMIANY W STRUKTURZE I RUCHU LUDNOŚCI POLSKI (cd.)
POPULATION DEVELOPMENT AND CHANGES IN POPULATION STRUCTURE IN POLAND (cont.)

Lp. No	LATA YEARS	Przyrost/ /ubytek rzeczywisty w % Actual increase/ /decrease rate in %	Mediana wieku ludności Median age of population		Na 100 mężczyzn przypada kobiet Females per 100 males	poniżej 20 lat under 20		65 lat i więcej 65 and more
			mężczyźni males	kobiety females		razem total	w tym 0—14 of which 0—14	
						w % ogółem in per		
								MIASTA (dok.)
1	1989	1,0	31,2	33,8	108	31,4	24,1	8,9
2	1990	0,7	31,5	34,2	108	31,8	24,0	9,0
3	1991	0,4	31,6	34,5	108	30,3	22,7	9,4
4	1992	–0,3	31,9	34,9	109	29,7	21,9	9,7
5	1993	0,3	32,2	35,3	109	29,1	21,2	10,0
6	1994	0,1	32,4	35,8	109	28,6	20,6	10,2
7	1995	0,0	32,7	36,2	109	28,1	20,0	10,5
8	1996	0,1	32,9	36,7	109	27,6	19,4	10,7
9	1997	0,0	33,2	37,1	109	27,2	18,8	11,0
10	1998	–0,1	33,5	37,6	110	26,8	18,2	11,2
11	1999	0,1	34,0	38,4	110	26,8	17,9	11,4
12	2000	–0,1	34,2	38,8	110	25,9	17,1	11,7
13	2001	–0,1	34,7	39,2	110	25,1	16,5	12,0
14	2002	–0,2	34,7	39,5	110	24,1	15,9	12,3
15	2003	–0,2	35,0	39,9	110	23,2	15,4	12,6
16	2004	–0,2	35,2	40,2	111	22,4	14,9	12,9
17	2005	–0,2	35,5	40,5	111	21,6	14,5	13,1
18	2006	–0,2	35,8	40,8	111	21,0	14,2	13,4
19	2007	–0,2	36,0	41,1	111	20,5	14,0	13,5
20	2008	–0,1	36,3	41,3	111	20,2	13,9	13,7
21	2009	–0,0	36,6	41,5	111	19,9	13,8	13,8
22	2010	–0,1	37,0	41,7	111	19,5	13,9	13,9
23	2011	–0,2	37,4	42,0	111	19,2	13,9	14,4
24	2012	–0,2	37,8	42,2	111	19,0	13,9	15,0
25	2013	–0,3	38,2	42,6	111	18,8	13,9	15,7
26	2014	–0,2	38,6	42,9	111	18,7	14,0	16,3
27	2015	–0,2	39,0	43,2	111	18,6	14,0	17,0
28	2016	–0,2	39,4	43,5	111	18,6	14,2	17,8
29	2017	–0,1	39,7	43,8	111	18,7	14,3	18,5
30	2018	–0,2	40,1	44,1	111	18,8	14,5	19,2
31	2019	–0,1	40,5	44,0	111	18,9	14,6	19,9
32	2020	–0,6	40,6	44,5	111	18,5	14,4	20,3
33	**2021**	**–0,7**	**41,0**	**44,9**	**111**	**18,6**	**14,4**	**20,8**
								WIEŚ
34	1950	0,6	23,7	26,1	107	40,9	31,6	5,4
35	1955	–1,4	23,6	26,5	106	41,9	32,9	5,6
36	1960	1,2	24,5	27,6	105	41,8	35,6	6,3
37	1965	0,1	24,5	28,3	104	43,0	33,0	7,5
38	1966	0,2	24,4	28,4	104	42,8	32,2	7,8
39	1967	–0,7	25,2	28,6	103	41,4	31,7	8,1
40	1968	0,2	25,1	28,8	103	40,9	30,9	8,5
41	1969	0,1	25,0	28,9	103	40,5	30,1	8,8
42	1970	–0,0	25,2	29,6	103	39,5	29,8	9,1
43	1971	–0,2	25,2	29,5	103	39,1	29,2	9,4
44	1972	0,1	25,3	29,5	102	38,8	28,4	9,8
45	1973	–1,3	25,6	29,6	103	38,6	28,0	10,2
46	1974	–0,0	25,7	29,4	102	38,5	27,5	10,5

a Mężczyźni w wieku 18—64 lata, kobiety w wieku 18—59 lat.
a Males at the age of 18—64, females at the age of 18—59.

Ludność w wieku Population at age						Współczynnik Rate of			Lp. No
przedprodukcyjnym pre-working	produkcyjnym[a] working[a]	poprodukcyjnym post-working	nieprodukcyjnym non-working			dynamiki demograficznej demographic dynamics	dzietności total fertility	reprodukcji brutto gross reproduction	
			razem total	przedprodukcyjnym pre-working	poprodukcyjnym post-working				
centage of total			na 100 osób w wieku produkcyjnym per 100 persons at working age						
URBAN AREAS (cont.)									
28,7	60,0	11,4	67	48	19	1,380	1,743	0,846	1
28,9	59,6	11,5	68	49	19	1,307	1,721	0,836	2
27,4	60,6	11,9	65	45	20	1,236	1,623	0,788	3
26,8	61,0	12,2	64	44	20	1,188	1,513	0,735	4
26,1	61,4	12,5	63	42	20	1,162	1,455	0,706	5
25,5	61,7	12,8	62	41	21	1,155	1,427	0,693	6
24,9	62,0	13,0	61	40	21	1,042	1,286	0,624	7
24,4	62,3	13,3	60	39	21	1,035	1,269	0,616	8
23,9	62,6	13,5	60	38	22	1,001	1,220	0,592	9
23,4	62,9	13,8	59	37	22	0,976	1,184	0,575	10
23,3	62,7	14,0	59	37	22	0,931	1,170	0,568	11
22,4	63,3	14,3	58	35	23	0,955	1,201	0,581	12
21,5	64,0	14,5	56	34	23	0,954	1,171	0,568	13
20,6	64,7	14,8	55	32	23	0,924	1,110	0,537	14
19,8	65,3	15,0	53	30	23	0,923	1,107	0,538	15
19,1	65,7	15,2	52	29	23	0,946	1,124	0,544	16
18,6	66,0	15,5	52	28	24	0,963	1,149	0,557	17
18,1	66,0	15,9	51	27	24	0,981	1,179	0,571	18
17,7	66,0	16,3	52	27	25	0,996	1,216	0,591	19
17,5	65,8	16,7	52	27	25	1,055	1,300	0,633	20
17,2	65,6	17,2	52	26	26	1,063	1,330	0,645	21
17,1	65,3	17,6	53	26	27	1,064	1,292	0,623	22
16,9	64,8	18,3	54	26	28	1,001	1,211	0,587	23
16,8	64,2	19,0	56	26	30	0,961	1,213	0,589	24
16,7	63,5	19,8	58	26	31	0,909	1,176	0,571	25
16,7	62,8	20,6	59	27	33	0,948	1,217	0,591	26
16,7	62,0	21,3	61	27	34	0,898	1,240	0,605	27
16,8	61,1	22,1	64	27	36	0,956	1,325	0,644	28
16,9	60,3	22,8	66	28	38	0,955	1,418	0,689	29
17,0	59,5	23,4	68	29	39	0,896	1,416	0,688	30
17,2	58,8	24,0	70	29	41	0,870	1,407	0,683	31
16,9	58,9	24,2	70	29	41	0,705	1,318	0,642	32
17,0	**58,4**	**24,6**	**71**	**29**	**42**	**0,602**	**1,269**	**0,618**	33
RURAL AREAS									
37,1	55,7	7,1	79	67	12	2,582	4,030	1,936	34
38,3	54,3	7,3	84	71	13	2,916	4,020	1,941	35
39,4	52,2	8,4	92	76	16	3,097	3,600	1,731	36
39,5	50,6	9,8	98	78	20	2,509	3,275	1,582	37
38,9	50,9	10,2	96	76	20	2,456	3,205	1,584	38
37,8	51,7	10,6	93	73	20	2,260	3,095	1,493	39
37,2	51,9	11,0	93	72	21	2,351	2,935	1,424	40
36,7	52,0	11,3	92	70	22	2,186	2,890	1,403	41
35,7	52,5	11,8	90	68	22	2,170	2,885	1,389	42
35,4	52,6	12,0	90	67	23	2,091	2,980	1,447	43
35,0	52,5	12,4	90	66	24	2,308	2,975	1,439	44
34,9	52,3	12,8	91	67	24	2,283	3,100	1,509	45
34,3	52,6	13,1	90	65	25	2,361	3,150	1,518	46

V. ROZWÓJ, ZMIANY W STRUKTURZE I RUCHU LUDNOŚCI POLSKI (dok.)
POPULATION DEVELOPMENT AND CHANGES IN POPULATION STRUCTURE IN POLAND (cont.)

Lp. No	LATA YEARS	Przyrost/ /ubytek rzeczywisty w % Actual increase/ /decrease rate in %	Mediana wieku ludności Median age of population		Na 100 mężczyzn przypada kobiet Females per 100 males	poniżej 20 lat under 20		65 lat i więcej 65 and more
			mężczyźni males	kobiety females		razem total	w tym 0—14 of which 0—14	
						w % ogółem in per		
								WIEŚ (dok.)
1	1975	–1,3	25,8	29,6	102	38,2	27,2	10,8
2	1976	–0,7	26,0	29,8	102	37,7	27,0	11,1
3	1977	–1,3	26,1	30,0	102	37,1	26,8	11,4
4	1978	–0,5	27,3	30,4	101	34,7	26,4	11,6
5	1979	–0,6	27,5	30,7	101	34,6	26,4	11,7
6	1980	–0,4	27,7	30,9	101	34,6	26,5	11,7
7	1981	–0,2	28,1	31,3	101	34,1	26,5	11,6
8	1982	0,1	28,4	31,4	101	33,8	26,6	11,4
9	1983	0,5	28,4	31,5	100	33,9	26,6	11,2
10	1984	0,0	28,6	31,6	100	33,9	26,8	11,2
11	1985	0,2	28,8	31,7	100	33,9	27,0	11,2
12	1986	–0,1	29,1	31,9	100	34,0	27,0	11,3
13	1987	–0,4	29,4	32,1	100	34,0	27,0	11,4
14	1988	–0,3	29,8	32,4	100	33,8	26,8	11,7
15	1989	–0,5	30,0	32,5	100	33,6	26,5	11,8
16	1990	–0,5	30,1	32,6	100	33,7	26,5	12,1
17	1991	–0,2	30,3	32,9	101	33,1	25,8	12,1
18	1992	1,0	30,5	33,1	100	32,8	25,3	12,2
19	1993	–0,3	30,6	33,3	100	32,7	25,0	12,4
20	1994	–0,0	30,8	33,4	100	32,5	24,7	12,5
21	1995	0,1	30,9	33,6	100	32,3	24,3	12,6
22	1996	–0,0	31,1	33,8	100	32,1	24,0	12,7
23	1997	–0,1	31,4	34,1	100	31,8	23,5	12,9
24	1998	0,0	31,7	34,4	100	31,5	23,1	13,1
25	1999	–0,2	32,0	34,7	101	31,4	22,9	13,3
26	2000	0,1	32,2	34,9	101	30,9	22,2	13,4
27	2001	0,1	32,3	34,8	101	30,4	21,5	13,4
28	2002	0,2	32,7	35,3	101	29,7	20,9	13,5
29	2003	0,2	33,0	35,6	101	28,8	20,2	13,5
30	2004	0,2	33,3	35,9	101	27,9	19,6	13,6
31	2005	0,2	33,6	36,2	101	27,1	18,9	13,6
32	2006	0,2	33,9	36,5	101	26,4	18,4	13,5
33	2007	0,3	34,2	36,8	101	25,8	17,9	13,4
34	2008	0,3	34,5	37,0	101	25,3	17,5	13,2
35	2009	0,3	34,7	37,3	101	24,8	17,2	13,1
36	2010	0,4	35,2	37,4	101	24,6	17,3	12,8
37	2011	0,3	35,5	37,7	101	24,1	17,0	12,9
38	2012	0,3	35,9	38,1	101	23,6	16,8	13,1
39	2013	0,3	36,2	38,4	101	23,1	16,7	13,3
40	2014	0,2	36,6	38,8	101	22,7	16,5	13,6
41	2015	0,1	37,0	39,2	101	22,4	16,4	14,0
42	2016	0,2	37,4	39,5	101	22,1	16,3	14,3
43	2017	0,1	37,7	39,9	101	22,0	16,4	14,7
44	2018	0,1	38,1	40,2	101	21,8	16,4	15,1
45	2019	0,0	38,5	40,6	101	21,7	16,4	15,5
46	2020	0,1	39,0	41,2	101	22,7	17,4	15,9
47	**2021**	**–0,2**	**39,4**	**41,5**	**101**	**22,7**	**17,3**	**16,2**

a Mężczyźni w wieku 18—64 lata, kobiety w wieku 18—59 lat.
a Males at the age of 18—64, females at the age of 18—59.

Ludność w wieku Population at age						Współczynnik Rate of			Lp. No
przedprodukcyjnym pre-working	produkcyjnym[a] working[a]	poprodukcyjnym post-working	nieprodukcyjnym non-working			dynamiki demograficznej demographic dynamics	dzietności total fertility	reprodukcji brutto gross reproduction	
			razem total	przedprodukcyjnym pre-working	poprodukcyjnym post-working				
centage of total			na 100 osób w wieku produkcyjnym per 100 persons at working age						
RURAL AREAS (cont.)									
33,8	52,9	13,3	89	64	25	2,230	3,180	1,537	1
33,3	53,3	13,4	87	62	25	2,238	3,204	1,554	2
32,8	53,7	13,5	86	61	25	2,117	3,092	1,502	3
31,2	55,3	13,5	81	57	24	2,031	3,042	1,476	4
31,3	55,1	13,6	82	57	25	2,088	2,885	1,398	5
31,5	54,9	13,6	82	57	25	1,952	2,908	1,416	6
31,1	55,2	13,7	81	56	25	2,027	2,829	1,375	7
30,9	55,3	13,8	81	56	25	2,084	3,022	1,472	8
30,9	55,3	13,8	81	56	25	2,042	2,905	1,415	9
31,0	55,1	13,9	81	56	25	1,929	2,850	1,388	10
31,1	54,9	14,0	82	56	26	1,816	2,817	1,371	11
31,1	54,7	14,1	83	57	26	1,762	2,695	1,310	12
31,2	54,5	14,3	83	57	26	1,696	2,631	1,277	13
31,1	54,4	14,5	84	57	27	1,690	2,579	1,256	14
30,8	54,5	14,7	83	57	27	1,600	2,626	1,277	15
30,8	54,2	15,0	85	57	28	1,533	2,576	1,253	16
30,3	54,9	14,8	82	55	27	1,506	2,613	1,271	17
29,9	55,1	14,9	81	54	27	1,466	2,455	1,194	18
29,7	55,3	15,0	81	54	27	1,393	2,329	1,133	19
29,5	55,4	15,1	80	53	27	1,369	2,253	1,096	20
29,2	55,6	15,1	80	53	27	1,231	2,017	0,981	21
29,0	55,8	15,2	79	52	27	1,213	1,992	0,969	22
28,6	56,0	15,3	79	51	27	1,202	1,920	0,934	23
28,3	56,3	15,5	78	50	27	1,164	1,817	0,884	24
28,2	56,1	15,6	78	50	28	1,102	1,745	0,849	25
27,6	56,8	15,6	76	49	27	1,135	1,652	0,805	26
26,8	57,5	15,6	74	47	27	1,101	1,564	0,759	27
26,0	58,4	15,6	72	45	27	1,072	1,488	0,725	28
25,2	59,2	15,5	69	43	26	1,018	1,421	0,689	29
24,5	60,0	15,5	67	41	26	1,029	1,400	0,681	30
23,8	60,8	15,4	65	39	25	1,029	1,399	0,682	31
23,2	61,4	15,4	63	38	25	1,060	1,409	0,686	32
22,6	61,9	15,5	62	37	25	1,076	1,449	0,704	33
22,1	62,4	15,5	60	35	25	1,149	1,528	0,741	34
21,6	62,9	15,5	59	34	25	1,117	1,496	0,726	35
21,5	63,1	15,4	58	34	24	1,135	1,505	0,722	36
21,1	63,2	15,6	58	33	25	1,085	1,427	0,694	37
20,7	63,4	15,9	58	33	25	1,070	1,426	0,693	38
20,4	63,4	16,2	58	32	26	1,024	1,370	0,668	39
20,1	63,3	16,6	58	32	26	1,073	1,390	0,674	40
19,9	63,2	17,0	58	31	27	0,994	1,350	0,654	41
19,7	62,9	17,4	59	31	28	1,031	1,393	0,680	42
19,6	62,5	17,8	60	31	29	1,066	1,493	0,727	43
19,6	62,2	18,3	61	32	29	1,003	1,452	0,703	44
19,5	61,8	18,7	62	32	30	0,988	1,427	0,695	45
20,6	60,2	19,2	66	34	32	0,809	1,491	0,725	46
20,6	**60,0**	**19,4**	**67**	**34**	**32**	**0,697**	**1,420**	**0,691**	47

VI. LUDNOŚĆ WEDŁUG EKONOMICZNYCH I BIOLOGICZNYCH GRUP WIEKU

Stan w dniu 31 grudnia

POPULATION BY ECONOMIC AND BIOLOGICAL AGE GROUP

As of 31 December

LATA YEARS	Ogółem Total	Ekonomiczne grupy wieku Economic age groups					Biologiczne grupy wieku Biological age groups		
		przedpro-dukcyjny pre-working	produkcyjny working			popro-dukcyjny post-working	0—14 lat	15—64	65 lat i więcej 65 and more
			razem total	mobilny mobility	niemobilny non-mobility				
	w tysiącach in thousands								
	OGÓŁEM TOTAL								
1950	25035,0	8793,9	14481,2	10432,4	4048,8	1759,9	7374,1	16342,7	1318,2
1960	29795,2	11145,0	16270,6	11052,9	5217,7	2379,6	9985,1	18059,7	1750,4
1961	30133,2	11348,8	16318,6	11176,1	5142,5	2465,8	10040,3	18267,9	1825,0
1962	30483,6	11517,7	16396,0	11316,7	5079,3	2569,9	10012,4	18570,1	1901,1
1963	30939,7	11688,0	16554,6	11486,9	5067,7	2697,1	9949,6	18988,8	2001,3
1964	31338,9	11671,0	16857,9	11713,1	5144,8	2810,0	9843,0	19410,1	2085,8
1965	31551,0	11570,9	17058,1	11886,6	5171,5	2922,0	9653,8	19698,4	2198,8
1966	31810,6	11439,9	17315,2	12117,4	5197,8	3055,5	9465,5	20041,4	2303,7
1967	32163,3	11316,0	17638,4	12441,3	5197,1	3208,9	9286,3	20432,1	2444,9
1968	32425,7	11137,9	17937,9	12660,3	5277,6	3349,9	9073,5	20787,0	2565,2
1969	32670,6	10959,0	18240,2	12895,6	5344,6	3471,4	8877,5	21122,7	2670,4
1970	32657,7	10774,6	18323,7	12881,3	5442,4	3559,3	8662,2	21259,3	2736,3
1971	32909,1	10611,2	18635,4	13116,8	5518,6	3662,5	8490,7	21582,2	2836,2
1972	33202,3	10463,4	18940,2	13360,5	5579,6	3798,8	8334,7	21907,3	2960,3
1973	33512,2	10319,8	19284,7	13595,4	5689,3	3907,7	8219,1	22221,9	3071,2
1974	33845,7	10216,7	19605,1	13813,7	5791,4	4023,9	8163,8	22490,9	3191,0
1975	34184,7	10132,3	19963,2	14004,5	5958,6	4089,3	8164,0	22716,2	3304,6
1976	34527,9	10083,3	20318,0	14200,6	6117,4	4126,5	8233,5	22901,6	3392,8
1977	34850,2	10062,4	20633,1	14365,0	6268,1	4154,7	8317,4	23040,4	3492,4
1978	35080,7	10102,5	20819,6	14424,6	6395,0	4158,6	8415,9	23120,7	3544,1
1979	35413,4	10185,9	21018,4	14531,7	6486,7	4209,2	8549,6	23253,5	3610,3
1980	35734,9	10296,9	21211,2	14619,5	6591,7	4226,8	8707,4	23438,4	3589,1
1981	36062,3	10400,7	21408,4	14699,3	6709,1	4253,2	8861,1	23634,8	3566,4
1982	36398,7	10551,3	21547,0	14769,8	6777,2	4300,4	9046,8	23825,5	3526,3
1983	36745,0	10737,3	21662,7	14829,9	6832,9	4344,9	9242,6	24018,5	3483,9
1984	37063,3	10915,8	21740,5	14888,5	6851,9	4407,0	9421,8	24146,8	3494,7
1985	37340,5	11082,3	21772,3	14944,5	6827,8	4485,9	9558,0	24257,1	3525,3
1986	37571,8	11196,5	21823,9	15032,6	6791,2	4551,4	9642,6	24374,8	3554,4
1987	37764,3	11280,9	21857,4	15136,0	6721,5	4625,9	9663,2	24474,3	3626,8
1988	37884,7	11352,0	21821,5	15188,3	6633,3	4711,2	9672,8	24507,4	3704,5
1989	37988,0	11208,0	21983,0	15220,0	6763,0	4798,0	9495,0	24697,0	3796,0
1990	38073,0	11043,0	22146,0	15255,0	6890,0	4884,0	9296,0	24891,0	3887,0
1991	38144,0	10873,0	22303,0	15289,0	7015,0	4968,0	9094,0	25075,0	3975,0
1992	38203,0	10688,0	22458,0	15304,0	7154,0	5057,0	8877,0	25258,0	4068,0
1993	38239,0	10504,0	22583,0	15308,0	7274,0	5153,0	8663,0	25407,0	4169,0
1994	38265,0	10346,0	22700,0	15309,0	7391,0	5219,0	8476,0	25548,0	4242,0
1995	38284,0	10180,0	22809,0	15307,0	7503,0	5295,0	8281,0	25679,0	4324,0
1996	38294,0	10016,0	22914,0	15301,0	7613,0	5364,0	8087,0	25805,0	4402,0
1997	38290,0	9845,0	23006,0	15289,0	7717,0	5439,0	7887,0	25919,0	4484,0
1998	38277,0	9668,0	23096,0	15273,0	7823,0	5512,0	7683,0	26030,0	4564,0
1999	38263,3	9630,1	23041,1	15230,9	7810,2	5592,2	7581,9	26037,3	4644,1
2000	38254,0	9332,9	23261,0	15218,2	8042,8	5660,0	7294,5	26233,7	4725,8
2001	38242,2	8996,2	23526,5	15246,3	8280,2	5719,5	7039,2	26392,1	4810,9
2002	38218,5	8663,7	23789,8	15257,0	8532,8	5765,0	6804,3	26526,6	4887,7
2003	38190,6	8349,8	24038,8	15264,6	8774,2	5802,0	6580,2	26659,1	4951,3
2004	38173,8	8087,1	24239,6	15256,7	8982,9	5847,2	6377,2	26778,3	5018,3

VI. LUDNOŚĆ WEDŁUG EKONOMICZNYCH I BIOLOGICZNYCH GRUP WIEKU (cd.)

Stan w dniu 31 grudnia

POPULATION BY ECONOMIC AND BIOLOGICAL AGE GROUP (cont.)

As of 31 December

LATA YEARS	Ogółem Total	Ekonomiczne grupy wieku Economic age groups					Biologiczne grupy wieku Biological age groups		
		przedpro-dukcyjny pre-working	produkcyjny working			popro-dukcyjny post-working	0—14 lat	15—64	65 lat i więcej 65 and more
			razem total	mobilny mobility	niemobilny non-mobility				
	w tysiącach in thousands								
	O G Ó Ł E M (dok.) T O T A L (cont.)								
2005	38157,1	7863,8	24405,0	15250,9	9154,1	5888,2	6189,2	26892,1	5075,8
2006	38125,5	7660,6	24481,7	15250,3	9231,4	5983,2	6022,4	26986,6	5116,5
2007	38115,6	7487,9	24545,3	15267,4	9277,9	6082,5	5900,9	27083,4	5131,4
2008	38135,9	7349,7	24590,5	15290,0	9300,5	6195,7	5829,4	27160,1	5146,3
2009	38167,3	7231,3	24624,4	15321,5	9302,9	6311,6	5782,8	27223,1	5161,5
2010	38529,9	7243,2	24831,0	15423,9	9407,1	6455,6	5855,8	27483,7	5190,4
2011	38538,4	7146,6	24738,5	15418,4	9320,1	6653,4	5819,0	27394,5	5325,0
2012	38533,3	7066,8	24605,6	15397,0	9208,6	6861,0	5796,6	27249,0	5487,7
2013	38495,7	6995,4	24422,1	15337,9	9084,3	7078,2	5771,4	27051,6	5672,6
2014	38478,6	6943,0	24230,2	15262,1	8968,0	7305,4	5764,2	26840,4	5874,0
2015	38437,2	6901,8	24002,2	15153,1	8849,1	7533,3	5754,6	26606,3	6076,4
2016	38433,0	6895,9	23767,6	15021,9	8745,7	7769,5	5773,4	26356,2	6303,4
2017	38433,6	6920,7	23517,6	14859,8	8657,9	7995,3	5824,2	26089,1	6520,2
2018	38411,1	6935,5	23269,7	14675,8	8594,0	8205,9	5865,2	25813,5	6732,4
2019	38382,6	6948,7	23025,9	14461,3	8564,7	8407,9	5888,1	25547,5	6947,0
2020	38088,6	6997,5	22631,3	14131,5	8499,9	8459,7	5941,6	25095,2	7051,8
2021	**37907,7**	**6992,6**	**22385,4**	**13851,5**	**8533,9**	**8529,7**	**5904,3**	**24828,3**	**7175,1**
	MIASTA URBAN AREAS								
1950	9243,0	2928,7	5683,2	4178,4	1504,8	631,1	2430,4	6349,0	463,6
1960	14401,0	5082,0	8237,2	5821,3	2415,9	1081,8	4493,4	9121,1	786,5
1961	14626,5	5173,7	8321,1	5923,3	2397,8	1131,7	4543,3	9255,6	827,6
1962	14879,8	5255,0	8435,1	6052,2	2382,9	1189,7	4539,4	9469,2	871,2
1963	15208,7	5318,0	8633,0	6241,6	2391,4	1257,7	4499,9	9784,6	924,2
1964	15484,5	5319,2	8864,3	6425,5	2438,8	1301,0	4486,0	10039,6	958,9
1965	15680,7	5296,3	9023,2	6547,5	2475,7	1361,2	4414,7	10254,0	1012,0
1966	15908,5	5260,0	9214,6	6701,3	2513,3	1433,9	4337,5	10503,3	1067,7
1967	16367,1	5350,9	9476,8	6924,6	2552,2	1539,4	4280,3	10927,3	1159,5
1968	16599,9	5254,1	9729,6	7107,6	2622,0	1616,2	4187,3	11190,2	1222,4
1969	16829,1	5149,3	9997,8	7314,2	2683,6	1682,0	4103,3	11447,8	1278,0
1970	17088,0	5213,5	10146,7	7386,6	2760,1	1727,9	4015,5	11759,8	1312,7
1971	17363,3	5109,4	10461,5	7629,8	2831,8	1792,3	3956,6	12034,1	1372,6
1972	17639,5	5010,6	10767,5	7875,7	2891,8	1861,4	3913,5	12291,7	1434,3
1973	18148,3	4962,3	11244,3	8249,8	2994,4	1941,8	3919,9	12717,3	1511,0
1974	18486,8	4947,4	11526,7	8440,2	3086,5	2012,7	3942,5	12963,4	1581,0
1975	19030,0	5011,3	11942,4	8705,6	3236,8	2076,4	4049,3	13318,9	1661,9
1976	19473,4	5074,9	12288,7	8923,2	3365,5	2109,8	4174,4	13578,6	1720,3
1977	19987,5	5190,1	12645,2	9133,8	3511,4	2152,2	4332,4	13858,6	1796,5
1978	20178,0	5448,3	12577,6	8974,6	3603,0	2152,1	4474,8	13881,2	1822,0
1979	20604,6	5547,6	12864,3	9165,5	3698,8	2192,7	4635,8	14098,8	1869,9
1980	20978,5	5650,8	13115,2	9320,9	3794,3	2212,5	4801,2	14308,5	1868,8
1981	21333,0	5813,0	13284,5	9388,9	3895,6	2235,5	4960,9	14509,4	1862,7
1982	21655,3	5996,7	13392,8	9426,9	3965,9	2265,9	5122,2	14690,0	1843,1
1983	21922,3	6157,1	13463,3	9433,0	4030,3	2301,9	5292,6	14802,9	1826,9
1984	22233,6	6319,9	13567,0	9487,9	4079,1	2346,7	5442,5	14954,3	1836,8
1985	22485,6	6462,5	13619,5	9519,7	4099,8	2403,7	5553,7	15071,6	1860,3
1986	22739,5	6577,1	13708,0	9592,4	4115,5	2454,3	5634,5	15219,3	1885,7
1987	22992,6	6675,4	13805,7	9688,1	4117,6	2511,5	5679,4	15375,6	1937,6
1988	23186,7	6785,6	13828,1	9729,6	4098,5	2573,1	5727,0	15467,5	1992,2

VI. LUDNOŚĆ WEDŁUG EKONOMICZNYCH I BIOLOGICZNYCH GRUP WIEKU (cd.)

Stan w dniu 31 grudnia

POPULATION BY ECONOMIC AND BIOLOGICAL AGE GROUP (cont.)

As of 31 December

LATA YEARS	Ogółem Total	Ekonomiczne grupy wieku Economic age groups					Biologiczne grupy wieku Biological age groups		
		przedpro-dukcyjny pre-working	produkcyjny working			popro-dukcyjny post-working	0—14 lat	15—64	65 lat i więcej 65 and more
			razem total	mobilny mobility	niemobilny non-mobility				
	w tysiącach in thousands								
MIASTA (dok.) URBAN AREAS (cont.)									
1989	23384,0	6708,0	14020,0	9787,0	4233,0	2656,0	5626,0	15689,0	2070,0
1990	23546,0	6600,0	14209,0	9838,0	4371,0	2738,0	5496,0	15904,0	2147,0
1991	23648,0	6486,0	14342,0	9862,0	4481,0	2819,0	5361,0	16062,0	2225,0
1992	23568,0	6305,0	14388,0	9804,0	4584,0	2876,0	5169,0	16120,0	2279,0
1993	23644,0	6168,0	14513,0	9814,0	4699,0	2964,0	5014,0	16265,0	2365,0
1994	23672,0	6040,0	14612,0	9799,0	4814,0	3021,0	4871,0	16383,0	2420,0
1995	23675,0	5907,0	14685,0	9774,0	4911,0	3083,0	4724,0	16470,0	2481,0
1996	23690,0	5785,0	14763,0	9751,0	5011,0	3143,0	4587,0	16561,0	2542,0
1997	23696,0	5664,0	14832,0	9726,0	5105,0	3200,0	4452,0	16646,0	2599,0
1998	23682,0	5541,0	14884,0	9693,0	5192,0	3256,0	4316,0	16711,0	2656,0
1999	23700,6	5518,1	14864,7	9635,6	5229,2	3317,7	4245,9	16743,6	2711,0
2000	23670,3	5307,3	14984,1	9593,9	5390,2	3378,9	4058,6	16834,6	2777,1
2001	23626,8	5072,3	15118,4	9573,8	5544,7	3436,1	3894,6	16885,3	2846,9
2002	23571,2	4848,8	15239,2	9540,6	5698,6	3483,2	3747,8	16913,2	2910,2
2003	23513,4	4644,9	15342,9	9505,9	5837,1	3525,5	3612,8	16934,8	2965,8
2004	23470,1	4485,9	15411,1	9466,7	5944,3	3573,2	3497,7	16948,3	3024,1
2005	23423,7	4354,1	15450,1	9426,8	6023,3	3619,5	3397,3	16948,2	3078,3
2006	23368,9	4237,5	15425,4	9395,5	6029,9	3705,9	3314,4	16931,4	3123,1
2007	23316,9	4138,6	15382,3	9371,8	6010,5	3796,0	3257,4	16907,2	3152,2
2008	23288,2	4065,6	15327,4	9348,9	5978,5	3895,2	3231,5	16875,4	3181,3
2009	23278,2	4014,5	15265,9	9330,5	5935,3	3997,8	3223,6	16842,4	3212,1
2010	23429,1	3998,1	15302,3	9337,5	5964,8	4128,7	3250,0	16919,1	3260,1
2011	23385,8	3947,7	15155,0	9300,3	5854,7	4283,1	3239,1	16775,1	3371,7
2012	23336,3	3916,4	14977,6	9248,6	5729,0	4442,3	3238,6	16597,0	3500,7
2013	23257,9	3890,8	14763,2	9166,6	5596,6	4604,0	3232,0	16384,8	3641,2
2014	23216,4	3875,7	14568,5	9092,8	5475,7	4772,2	3241,6	16181,8	3792,9
2015	23166,4	3869,5	14358,4	8997,9	5360,5	4938,6	3251,0	15971,2	3944,3
2016	23129,5	3881,2	14142,8	8888,8	5253,9	5105,6	3273,3	15745,6	4110,6
2017	23109,3	3912,1	13934,0	8768,3	5165,7	5263,2	3314,8	15525,0	4269,4
2018	23067,2	3932,4	13729,6	8633,6	5096,0	5405,2	3345,7	15299,3	4422,3
2019	23033,1	3953,2	13542,2	8486,4	5055,8	5537,7	3364,5	15093,3	4575,3
2020	22777,3	3847,6	13408,5	8448,4	4960,0	5521,2	3283,8	14878,8	4614,7
2021	**22624,0**	**3847,4**	**13218,5**	**8245,7**	**4972,9**	**5558,1**	**3258,2**	**14667,8**	**4698,0**
WIEŚ RURAL AREAS									
1950	15792,0	5865,2	8798,0	6254,0	2544,0	1128,8	4943,7	9993,7	854,6
1960	15394,2	6063,0	8033,4	5231,6	2801,8	1297,8	5491,7	8938,6	963,9
1961	15506,7	6175,1	7997,5	5252,8	2744,7	1334,1	5497,0	9012,3	997,4
1962	15603,8	6262,7	7960,9	5264,5	2696,4	1380,2	5473,0	9100,9	1029,9
1963	15731,0	6370,0	7921,6	5245,3	2676,3	1439,4	5449,7	9204,2	1077,1
1964	15854,4	6351,8	7993,6	5287,6	2706,0	1509,0	5357,0	9370,5	1126,9
1965	15870,3	6274,6	8034,9	5339,1	2695,8	1560,8	5239,1	9444,4	1186,8
1966	15902,1	6179,9	8100,6	5416,1	2684,5	1621,6	5128,0	9538,1	1236,0
1967	15796,2	5965,1	8161,6	5516,7	2644,9	1669,5	5006,0	9504,8	1285,4
1968	15825,8	5883,8	8208,3	5552,7	2655,6	1733,7	4886,2	9596,8	1342,8
1969	15841,5	5809,7	8242,4	5581,4	2661,0	1789,4	4774,2	9674,9	1392,4
1970	15569,7	5561,2	8177,1	5494,7	2682,4	1831,4	4646,7	9499,5	1423,5
1971	15545,8	5501,7	8173,9	5487,0	2686,9	1870,2	4534,1	9548,1	1463,6
1972	15562,8	5452,7	8172,6	5484,8	2687,9	1937,4	4421,2	9615,5	1526,0

VI. LUDNOŚĆ WEDŁUG EKONOMICZNYCH I BIOLOGICZNYCH GRUP WIEKU (dok.)
Stan w dniu 31 grudnia
POPULATION BY ECONOMIC AND BIOLOGICAL AGE GROUP (cont.)
As of 31 December

LATA YEARS	Ogółem Total	Ekonomiczne grupy wieku Economic age groups					Biologiczne grupy wieku Biological age groups		
		przedpro-dukcyjny pre--working	produkcyjny working			popro-dukcyjny post--working	0—14 lat	15—64	65 lat i więcej 65 and more
			razem total	mobilny mobility	niemobilny non--mobility				
	w tysiącach in thousands								
	WIEŚ (dok.) RURAL AREAS (cont.)								
1973	15363,9	5357,5	8040,4	5345,5	2694,9	1966,0	4299,2	9504,5	1560,2
1974	15358,9	5269,3	8078,4	5373,5	2704,9	2011,2	4221,3	9527,5	1610,1
1975	15154,7	5121,0	8020,8	5299,0	2721,8	2013,0	4114,7	9397,3	1642,7
1976	15054,5	5008,5	8029,3	5277,4	2751,9	2016,8	4059,1	9323,0	1672,5
1977	14862,7	4872,3	7987,8	5231,2	2756,6	2002,6	3985,0	9181,8	1695,9
1978	14902,7	4654,2	8242,0	5450,1	2792,0	2006,4	3941,1	9239,5	1722,1
1979	14808,9	4638,3	8154,1	5366,2	2787,9	2016,5	3913,8	9154,7	1740,4
1980	14756,3	4646,1	8096,0	5298,6	2797,4	2014,2	3906,2	9129,9	1720,3
1981	14729,3	4587,7	8123,9	5310,4	2813,5	2017,7	3900,2	9125,4	1703,7
1982	14743,3	4554,6	8154,2	5342,9	2811,3	2034,5	3924,6	9135,5	1683,2
1983	14822,7	4580,2	8199,5	5396,9	2802,5	2043,0	3950,0	9215,6	1657,0
1984	14829,7	4595,9	8173,5	5400,6	2772,9	2060,4	3979,3	9192,5	1657,9
1985	14854,8	4619,8	8152,9	5424,9	2728,0	2082,2	4004,3	9185,5	1665,0
1986	14832,3	4619,4	8115,9	5440,2	2675,7	2097,0	4008,1	9155,5	1668,7
1987	14771,7	4605,5	8051,8	5447,8	2603,9	2114,4	3983,8	9098,7	1689,2
1988	14697,9	4566,4	7993,4	5458,7	2534,8	2138,1	3945,7	9039,8	1712,3
1989	14604,0	4499,0	7963,0	5433,0	2530,0	2142,0	3870,0	9008,0	1726,0
1990	14527,0	4443,0	7937,0	5418,0	2519,0	2147,0	3800,0	8987,0	1740,0
1991	14496,0	4387,0	7961,0	5427,0	2534,0	2149,0	3733,0	9013,0	1751,0
1992	14635,0	4383,0	8070,0	5500,0	2571,0	2182,0	3709,0	9138,0	1788,0
1993	14595,0	4336,0	8070,0	5495,0	2575,0	2189,0	3649,0	9142,0	1805,0
1994	14593,0	4307,0	8088,0	5510,0	2577,0	2199,0	3605,0	9165,0	1823,0
1995	14609,0	4273,0	8124,0	5533,0	2591,0	2212,0	3557,0	9210,0	1843,0
1996	14604,0	4231,0	8151,0	5549,0	2602,0	2221,0	3500,0	9244,0	1860,0
1997	14594,0	4181,0	8174,0	5563,0	2612,0	2238,0	3436,0	9273,0	1885,0
1998	14595,0	4127,0	8212,0	5580,0	2632,0	2256,0	3367,0	9319,0	1908,0
1999	14562,8	4111,9	8176,3	5595,3	2581,1	2274,5	3336,0	9293,7	1933,0
2000	14583,7	4025,6	8276,9	5624,3	2652,6	2281,2	3235,9	9399,2	1948,6
2001	14615,4	3923,9	8408,1	5672,5	2735,6	2283,4	3144,6	9506,8	1964,0
2002	14647,3	3814,9	8550,6	5716,5	2834,2	2281,8	3056,5	9613,4	1977,5
2003	14677,2	3704,9	8695,8	5758,7	2937,1	2276,5	2967,4	9724,3	1985,5
2004	14703,7	3601,2	8828,5	5790,0	3038,6	2274,0	2879,5	9830,1	1994,2
2005	14733,3	3509,7	8954,9	5824,1	3130,8	2268,7	2791,9	9943,9	1997,5
2006	14756,6	3423,1	9056,2	5854,8	3201,5	2277,3	2707,9	10055,3	1993,4
2007	14798,8	3349,4	9162,9	5895,6	3267,3	2286,5	2643,5	10176,1	1979,1
2008	14847,7	3284,1	9263,1	5941,1	3321,9	2300,5	2597,9	10284,8	1965,0
2009	14889,1	3216,8	9358,6	5991,0	3367,6	2313,8	2559,1	10380,6	1949,4
2010	15100,8	3245,2	9528,7	6086,4	3442,3	2326,9	2605,8	10564,6	1930,4
2011	15152,6	3198,9	9583,5	6118,1	3465,4	2370,2	2579,9	10619,4	1953,4
2012	15197,0	3150,3	9628,0	6148,4	3479,6	2418,7	2558,0	10651,9	1987,1
2013	15237,8	3104,6	9659,0	6171,3	3487,7	2474,2	2539,5	10666,9	2031,4
2014	15262,3	3067,3	9661,7	6169,3	3492,4	2533,3	2522,5	10658,6	2081,1
2015	15270,8	3032,3	9643,8	6155,3	3488,5	2594,7	2503,6	10635,1	2132,1
2016	15303,5	3014,7	9624,9	6133,1	3491,7	2663,9	2500,0	10610,7	2192,8
2017	15324,3	3008,6	9583,7	6091,5	3492,2	2732,1	2509,4	10564,1	2250,8
2018	15343,9	3003,1	9540,1	6042,2	3497,9	2800,7	2519,6	10514,3	2310,0
2019	15349,5	2995,5	9483,7	5974,9	3508,8	2870,3	2523,6	10454,2	2371,7
2020	15311,3	3149,9	9222,8	5683,0	3539,8	2938,5	2657,9	10216,3	2437,1
2021	**15283,7**	**3145,3**	**9166,9**	**5605,9**	**3561,0**	**2971,5**	**2646,1**	**10160,5**	**2477,2**

VII. STRUKTURA LUDNOŚCI WEDŁUG WIEKU I WOJEWÓDZTW
POPULATION STRUCTURE BY AGE AND VOIVODSHIPS

WOJEWÓDZTWA VOIVODSHIPS	Ogółem Total				Miasta Urban areas				Wieś Rural areas			
	1990	2000	2010	2021	1990	2000	2010	2021	1990	2000	2010	2021
	w % in %											
LUDNOŚĆ W WIEKU 0—19 LAT POPULATION AT THE AGE OF 0—19												
POLSKA POLAND	**32,5**	**27,8**	**21,5**	**20,3**	**31,8**	**25,9**	**19,5**	**18,6**	**33,7**	**30,9**	**24,6**	**22,7**
Dolnośląskie	31,8	26,3	19,9	18,9	31,1	24,8	18,4	17,3	33,5	30,0	23,3	22,3
Kujawsko-pomorskie	33,5	28,7	22,1	20,3	32,5	26,7	20,0	18,2	35,1	32,0	25,5	23,2
Lubelskie	33,1	29,0	22,1	20,1	34,9	28,3	20,3	18,5	31,7	29,6	23,7	21,4
Lubuskie	34,7	29,0	21,8	20,1	34,5	27,6	20,3	19,0	35,1	31,7	24,4	22,1
Łódzkie	29,3	25,2	20,0	19,1	28,7	23,7	18,2	17,5	30,4	28,0	23,1	21,7
Małopolskie	33,2	28,9	22,8	21,2	31,6	25,8	19,6	18,5	34,8	32,1	25,9	23,8
Mazowieckie	30,3	26,1	21,2	21,2	29,0	23,8	19,3	20,0	32,6	30,4	24,7	23,4
Opolskie	32,6	27,4	19,8	18,3	32,8	26,4	18,8	17,3	32,4	28,5	20,9	19,4
Podkarpackie	35,6	31,0	23,3	20,9	36,7	29,6	20,7	19,1	34,9	31,9	25,2	22,1
Podlaskie	33,4	29,3	22,0	20,1	35,5	29,6	21,0	19,3	30,7	29,0	23,4	21,3
Pomorskie	34,2	28,9	22,8	21,7	32,3	26,0	20,1	19,1	38,6	35,2	28,0	26,1
Śląskie	31,2	26,1	19,8	19,2	31,1	25,4	19,0	18,4	31,9	28,7	22,4	21,7
Świętokrzyskie	32,4	27,8	21,0	18,9	33,6	26,4	18,7	17,0	31,4	29,1	22,9	20,4
Warmińsko-mazurskie	36,1	30,6	22,9	20,5	35,3	28,7	20,8	19,0	37,2	33,5	25,9	22,6
Wielkopolskie	33,6	29,0	22,6	21,5	32,4	26,7	20,3	19,1	35,3	32,0	25,6	24,3
Zachodniopomorskie	33,5	27,9	21,1	19,2	32,4	25,9	19,4	17,9	35,9	32,4	25,0	21,9
W tym w wieku 0—14 lat Of which at the age of 0—14												
POLSKA POLAND	**24,9**	**19,1**	**15,2**	**15,6**	**24,0**	**17,1**	**13,9**	**14,4**	**26,5**	**22,2**	**17,3**	**17,3**
Dolnośląskie	24,3	17,6	14,1	14,7	23,4	16,2	13,1	13,5	26,4	21,0	16,3	17,2
Kujawsko-pomorskie	25,5	19,7	15,6	15,4	24,2	17,8	14,1	13,9	27,6	22,9	17,9	17,5
Lubelskie	25,5	20,0	15,4	15,1	26,0	18,5	14,1	14,2	25,1	21,4	16,5	16,0
Lubuskie	26,7	19,7	15,4	15,4	26,1	18,3	14,5	14,6	28,0	22,3	17,2	16,8
Łódzkie	22,2	17,2	14,1	14,5	21,5	15,6	12,9	13,4	23,5	20,2	16,1	16,4
Małopolskie	25,4	20,2	16,1	16,4	23,6	17,0	13,9	14,5	27,4	23,5	18,3	18,2
Mazowieckie	23,2	17,9	15,4	16,5	21,9	15,7	14,2	15,7	25,5	21,9	17,4	17,9
Opolskie	25,0	18,6	13,7	14,0	24,8	17,6	13,1	13,2	25,2	19,8	14,3	14,9
Podkarpackie	27,5	21,8	16,2	15,8	28,0	19,6	14,5	14,6	27,2	23,3	17,5	16,7
Podlaskie	25,9	20,4	15,1	15,4	27,3	19,9	14,4	15,0	24,1	21,2	16,2	16,0
Pomorskie	26,2	20,0	16,4	16,8	24,2	17,5	14,5	14,8	30,7	25,5	20,2	20,2
Śląskie	23,9	17,5	14,0	14,8	23,7	16,8	13,5	14,2	24,7	20,2	15,7	16,7
Świętokrzyskie	24,9	19,1	14,5	14,2	24,9	17,1	13,0	12,9	24,8	20,8	15,7	15,3
Warmińsko-mazurskie	28,0	21,1	16,1	15,5	26,5	19,1	14,6	14,5	30,1	24,1	18,2	16,9
Wielkopolskie	25,8	20,0	16,2	16,6	24,4	17,8	14,5	14,8	27,7	22,9	18,2	18,8
Zachodniopomorskie	25,7	19,0	14,9	14,6	24,3	17,2	13,7	13,7	29,0	23,2	17,5	16,5

VII. STRUKTURA LUDNOŚCI WEDŁUG WIEKU I WOJEWÓDZTW (cd.)
POPULATION STRUCTURE BY AGE AND VOIVODSHIPS (cont.)

WOJEWÓDZTWA VOIVODSHIPS	Ogółem Total				Miasta Urban areas				Wieś Rural areas			
	1990	2000	2010	2021	1990	2000	2010	2021	1990	2000	2010	2021
	w % in %											
LUDNOŚĆ W WIEKU 20—44 LATA POPULATION AT THE AGE OF 20—44												
POLSKA POLAND	**37,7**	**36,4**	**37,3**	**34,7**	**39,4**	**37,0**	**37,4**	**34,8**	**34,9**	**35,3**	**37,2**	**34,5**
Dolnośląskie	39,3	36,5	37,3	35,6	40,0	36,7	37,1	35,8	37,5	36,0	37,7	35,0
Kujawsko-pomorskie	38,0	36,5	37,3	34,1	39,2	36,9	37,1	33,8	36,1	35,8	37,6	34,5
Lubelskie	35,0	34,8	36,8	33,7	39,1	37,2	37,9	33,6	31,6	32,7	35,8	33,7
Lubuskie	38,9	36,8	37,6	34,3	40,0	37,2	37,5	34,2	37,0	36,2	37,9	34,7
Łódzkie	37,3	35,3	35,8	33,0	39,2	36,0	35,9	32,8	33,8	33,9	35,8	33,2
Małopolskie	36,7	36,7	38,0	36,2	38,6	37,4	38,3	37,2	34,7	36,0	37,8	35,3
Mazowieckie	37,1	36,0	37,4	35,7	38,8	36,8	37,8	36,7	34,1	34,4	36,5	33,9
Opolskie	38,3	37,5	37,6	33,8	39,9	37,7	37,4	33,5	36,5	37,4	37,9	34,1
Podkarpackie	35,7	36,0	38,0	35,0	38,5	36,9	38,2	34,6	33,7	35,3	37,8	35,3
Podlaskie	35,2	35,9	37,1	34,1	39,3	38,5	38,5	34,9	30,1	32,1	35,0	32,9
Pomorskie	38,9	37,0	37,9	35,8	39,4	37,0	37,6	35,9	37,6	37,1	38,4	35,8
Śląskie	39,2	37,2	37,0	33,5	39,8	37,4	36,9	33,5	36,3	36,5	37,3	33,6
Świętokrzyskie	35,7	34,7	36,0	32,9	38,7	36,0	36,0	31,8	33,2	33,5	36,0	33,8
Warmińsko-mazurskie	38,3	36,9	37,7	34,2	39,9	37,5	37,7	34,0	36,1	36,1	37,7	34,6
Wielkopolskie	38,1	36,9	38,2	35,5	39,2	37,3	38,1	35,4	36,5	36,4	38,3	35,7
Zachodniopomorskie	39,9	36,9	37,1	34,1	40,8	37,1	36,9	33,9	38,0	36,4	37,5	34,5
LUDNOŚĆ W WIEKU 45—64 LATA POPULATION AT THE AGE OF 45—64												
POLSKA POLAND	**19,6**	**23,5**	**27,7**	**26,1**	**19,8**	**25,3**	**29,2**	**25,8**	**19,3**	**20,5**	**25,4**	**26,5**
Dolnośląskie	19,7	24,7	29,5	25,7	20,4	26,1	30,2	25,1	17,9	21,2	27,8	26,8
Kujawsko-pomorskie	18,6	23,3	28,0	26,7	19,1	25,0	29,4	26,7	17,9	20,4	25,9	26,8
Lubelskie	20,1	22,5	26,7	26,5	18,2	24,3	28,8	26,4	21,6	20,9	24,9	26,5
Lubuskie	17,9	23,3	28,9	26,6	18,1	24,8	29,9	26,3	17,5	20,5	27,1	27,2
Łódzkie	20,8	25,1	29,2	26,8	20,8	26,8	31,0	26,7	20,8	22,1	26,2	27,0
Małopolskie	19,8	22,0	25,6	25,1	20,4	24,6	27,5	24,4	19,1	19,4	23,8	25,8
Mazowieckie	20,9	24,0	27,0	24,8	21,6	26,0	28,0	24,0	19,8	20,5	25,2	26,2
Opolskie	20,5	23,4	28,4	28,2	19,9	25,2	29,7	27,5	21,1	21,3	26,9	29,1
Podkarpackie	18,6	21,0	25,6	26,3	17,5	23,4	28,4	26,1	19,4	19,4	23,7	26,4
Podlaskie	20,0	21,2	26,3	27,1	17,5	21,7	27,9	27,1	23,2	20,5	23,9	27,2
Pomorskie	18,4	23,3	27,2	24,9	19,6	25,4	28,5	24,8	15,7	18,6	24,6	25,1
Śląskie	20,6	25,2	29,0	27,3	20,6	26,0	29,7	27,2	20,6	22,0	26,6	27,6
Świętokrzyskie	20,0	23,5	28,2	27,1	19,3	26,0	30,7	27,3	20,6	21,3	26,0	27,0
Warmińsko-mazurskie	17,8	21,9	27,7	27,2	17,5	23,5	29,2	26,9	18,2	19,5	25,5	27,6
Wielkopolskie	17,8	22,8	27,3	25,4	18,4	24,7	28,7	25,3	17,0	20,3	25,4	25,4
Zachodniopomorskie	18,7	24,1	29,5	26,8	19,3	25,8	30,5	26,4	17,3	20,3	27,3	27,8

VII. STRUKTURA LUDNOŚCI WEDŁUG WIEKU I WOJEWÓDZTW (dok.)
POPULATION STRUCTURE BY AGE AND VOIVODSHIPS (cont.)

WOJEWÓDZTWA VOIVODSHIPS	Ogółem Total				Miasta Urban areas				Wieś Rural areas			
	1990	2000	2010	2021	1990	2000	2010	2021	1990	2000	2010	2021
	w % in %											
LUDNOŚĆ W WIEKU 65 LAT I WIĘCEJ POPULATION AT THE AGE OF 65 AND MORE												
POLSKA POLAND	**10,2**	**12,4**	**13,5**	**18,9**	**9,0**	**11,7**	**13,9**	**20,8**	**12,1**	**13,4**	**12,8**	**16,2**
Dolnośląskie	9,2	12,5	13,3	19,8	8,5	12,4	14,3	21,7	11,1	12,7	11,2	15,9
Kujawsko-pomorskie	9,9	11,5	12,5	18,9	9,2	11,4	13,5	21,4	10,9	11,7	11,1	15,5
Lubelskie	11,8	13,7	14,4	19,8	7,8	10,1	13,0	21,5	15,1	16,8	15,6	18,3
Lubuskie	8,5	10,9	11,7	18,9	7,4	10,4	12,4	20,5	10,4	11,6	10,6	16,0
Łódzkie	12,6	14,4	14,9	21,2	11,3	13,5	14,9	23,1	15,0	16,0	14,9	18,2
Małopolskie	10,3	12,4	13,6	17,5	9,4	12,3	14,7	19,9	11,4	12,5	12,5	15,2
Mazowieckie	11,7	13,9	14,4	18,4	10,6	13,4	14,9	19,4	13,5	14,7	13,6	16,5
Opolskie	8,6	11,7	14,2	19,7	7,4	10,7	14,1	21,7	10,0	12,8	14,2	17,4
Podkarpackie	10,1	12,0	13,1	17,8	7,3	10,1	12,7	20,2	12,0	13,3	13,4	16,2
Podlaskie	11,4	13,6	14,6	18,7	7,7	10,2	12,6	18,7	16,0	18,4	17,7	18,6
Pomorskie	8,5	10,8	12,1	17,6	8,7	11,6	13,8	20,3	8,1	9,2	9,0	13,0
Śląskie	9,0	11,5	14,2	20,1	8,5	11,2	14,4	21,0	11,2	12,7	13,6	17,1
Świętokrzyskie	11,9	14,0	14,8	21,1	8,4	11,6	14,5	23,9	14,8	16,1	15,1	18,9
Warmińsko-mazurskie	7,8	10,6	11,7	18,1	7,3	10,3	12,2	20,1	8,5	10,9	10,8	15,1
Wielkopolskie	10,5	11,3	11,8	17,6	10,0	11,3	12,8	20,2	11,2	11,3	10,6	14,6
Zachodniopomorskie	7,9	11,1	12,2	19,9	7,5	11,2	13,1	21,8	8,8	10,8	10,2	15,9

VIII. DYNAMIKA DEMOGRAFICZNA WEDŁUG WOJEWÓDZTW
DEMOGRAPHIC DYNAMICS BY VOIVODSHIPS

WOJEWÓDZTWA VOIVODSHIPS	Ogółem Total				Miasta Urban areas				Wieś Rural areas			
	1990	2000	2010	2021	1990	2000	2010	2021	1990	2000	2010	2021
	liczba urodzeń na 1 zgon number of births per one death											
POLSKA POLAND	**1,40**	**1,03**	**1,09**	**0,64**	**1,31**	**0,96**	**1,06**	**0,60**	**1,53**	**1,14**	**1,13**	**0,70**
Dolnośląskie	1,40	0,92	0,99	0,61	1,33	0,87	0,95	0,57	1,54	1,05	1,09	0,70
Kujawsko-pomorskie	1,45	1,09	1,10	0,59	1,32	0,98	1,01	0,53	1,63	1,26	1,26	0,69
Lubelskie	1,43	1,00	0,98	0,54	1,73	1,18	1,16	0,57	1,28	0,89	0,87	0,52
Lubuskie	1,61	1,13	1,15	0,57	1,58	1,10	1,13	0,55	1,64	1,17	1,20	0,62
Łódzkie	1,00	0,73	0,82	0,52	0,92	0,68	0,80	0,47	1,11	0,83	0,85	0,59
Małopolskie	1,62	1,23	1,25	0,82	1,38	1,04	1,14	0,75	1,85	1,43	1,36	0,89
Mazowieckie	1,21	0,93	1,14	0,73	1,06	0,87	1,18	0,76	1,42	1,02	1,07	0,69
Opolskie	1,48	1,00	0,93	0,55	1,57	0,98	0,94	0,51	1,41	1,01	0,91	0,60
Podkarpackie	1,83	1,30	1,20	0,68	2,03	1,28	1,26	0,62	1,73	1,31	1,17	0,72
Podlaskie	1,51	1,02	1,01	0,61	1,94	1,19	1,24	0,72	1,19	0,88	0,79	0,47
Pomorskie	1,69	1,30	1,39	0,83	1,39	1,08	1,19	0,72	2,38	1,84	1,86	1,09
Śląskie	1,21	0,92	1,00	0,53	1,18	0,89	0,98	0,50	1,35	1,01	1,09	0,62
Świętokrzyskie	1,33	0,94	0,89	0,47	1,45	0,97	0,95	0,43	1,26	0,93	0,85	0,51
Warmińsko-mazurskie	1,92	1,33	1,22	0,56	1,75	1,21	1,13	0,54	2,12	1,48	1,34	0,59
Wielkopolskie	1,40	1,10	1,32	0,78	1,26	1,00	1,21	0,68	1,58	1,25	1,46	0,91
Zachodniopomorskie	1,66	1,12	1,05	0,55	1,50	1,01	0,98	0,52	1,97	1,39	1,21	0,64

IX. MEDIANA WIEKU LUDNOŚCI WEDŁUG WOJEWÓDZTW
MEDIAN AGE OF POPULATION BY VOIVODSHIPS

WOJEWÓDZTWA VOIVODSHIPS	Ogółem Total				Miasta Urban areas				Wieś Rural areas			
	1990	2000	2010	2021	1990	2000	2010	2021	1990	2000	2010	2021
MĘŻCZYŹNI MALES												
POLSKA POLAND	**30,9**	**33,4**	**36,3**	**40,3**	**31,5**	**34,2**	**37,0**	**41,0**	**30,1**	**32,2**	**35,2**	**39,4**
Dolnośląskie	31,8	34,4	37,0	40,8	32,2	35,1	37,7	41,1	30,8	32,7	35,6	40,0
Kujawsko-pomorskie	30,5	32,6	36,0	40,6	31,3	33,6	36,9	41,6	29,4	31,2	34,6	39,2
Lubelskie	31,2	33,0	35,9	40,6	29,5	31,9	36,0	41,2	32,5	33,9	35,8	40,1
Lubuskie	30,2	32,4	35,8	40,8	30,4	33,1	36,4	41,3	29,8	31,2	34,9	40,0
Łódzkie	33,5	35,6	37,7	41,6	33,8	36,2	38,2	42,2	32,8	34,7	36,8	40,6
Małopolskie	30,0	32,1	35,3	39,0	31,0	33,4	36,5	39,7	29,1	30,9	34,2	38,2
Mazowieckie	32,8	34,4	36,4	39,4	33,5	35,3	36,9	39,5	31,4	33,0	35,4	39,3
Opolskie	30,2	33,9	37,9	42,2	30,6	34,0	38,0	42,6	30,0	33,9	37,9	41,7
Podkarpackie	28,9	31,2	35,0	39,8	28,8	31,6	35,7	40,8	29,0	31,0	34,5	39,0
Podlaskie	30,7	33,0	36,3	40,3	29,0	31,6	35,5	40,0	33,0	34,9	37,3	40,7
Pomorskie	30,0	32,3	35,4	39,1	31,4	33,9	36,8	40,3	27,3	29,1	32,8	37,1
Śląskie	31,5	34,9	37,8	41,7	31,6	35,3	38,2	42,0	30,9	33,6	36,6	40,5
Świętokrzyskie	32,0	34,4	37,3	42,1	31,2	34,7	38,1	43,3	32,5	34,2	36,6	41,0
Warmińsko-mazurskie	29,0	31,6	35,2	40,4	29,7	32,5	35,9	41,0	28,1	30,4	34,1	39,5
Wielkopolskie	30,4	31,9	35,1	39,3	31,3	32,9	36,1	40,3	29,2	30,8	34,0	38,2
Zachodniopomorskie	30,9	33,4	36,6	41,5	31,6	34,5	37,5	42,1	29,4	31,2	34,9	40,2
KOBIETY FEMALES												
POLSKA POLAND	**33,7**	**37,4**	**39,9**	**43,5**	**34,2**	**38,8**	**41,7**	**44,9**	**32,6**	**34,9**	**37,4**	**41,5**
Dolnośląskie	34,3	38,9	41,2	43,9	34,9	40,0	42,9	45,1	32,7	35,8	37,7	41,6
Kujawsko-pomorskie	33,2	36,6	39,5	44,0	34,0	38,2	41,7	46,0	31,6	33,5	36,4	41,1
Lubelskie	34,3	37,3	40,1	44,6	32,5	36,8	40,9	46,1	36,6	37,0	39,3	43,2
Lubuskie	32,4	36,2	39,2	43,8	32,8	37,4	40,7	45,0	31,7	33,8	36,8	41,8
Łódzkie	36,6	40,5	43,0	46,0	36,7	41,4	44,9	47,5	36,5	38,2	39,8	43,4
Małopolskie	33,2	35,7	38,4	41,7	34,3	38,3	40,9	43,3	31,6	33,2	36,1	40,2
Mazowieckie	35,9	39,1	40,1	42,4	36,6	40,6	41,5	42,8	34,2	35,9	37,8	41,6
Opolskie	32,9	36,9	41,1	45,2	33,2	37,9	42,4	46,5	32,5	35,9	39,8	43,8
Podkarpackie	31,8	34,6	38,0	42,8	31,5	36,1	39,9	44,7	32,1	33,5	36,8	41,4
Podlaskie	33,3	36,5	40,0	44,1	31,3	35,6	40,0	44,6	38,1	38,2	40,0	43,5
Pomorskie	32,4	35,7	38,2	41,6	34,1	38,3	40,7	43,6	28,1	30,2	33,8	38,2
Śląskie	34,0	38,3	41,7	45,1	34,1	38,9	42,5	45,8	33,4	36,3	39,2	42,9
Świętokrzyskie	34,7	38,5	41,4	45,8	33,7	39,3	43,9	48,5	36,0	37,6	39,4	43,6
Warmińsko-mazurskie	31,0	35,0	38,5	43,7	31,8	36,6	40,4	45,3	29,6	32,3	35,8	41,3
Wielkopolskie	33,2	35,8	38,3	42,2	34,2	37,7	40,4	44,2	31,4	33,1	35,9	39,9
Zachodniopomorskie	32,9	37,1	40,1	44,6	33,8	38,7	41,9	45,8	30,6	33,2	36,6	42,0

X. WAŻNIEJSZE DANE O LICZBIE I STRUKTURZE LUDNOŚCI WEDŁUG MAKROREGIONÓW W 2021 R.
MAJOR DATA ON THE SIZE AND STRUCTURE OF POPULATION BY MACROREGION IN 2021

Lp. No	MAKROREGIONY MACROREGIONS	Stan w dniu 30.06. As of 30.06.						
		ogółem total	mężczyźni males	kobiety females	ogółem total	mężczyźni males	kobiety females	na 100 mężczyzn przypada kobiet females per 100 males
1	**POLSKA** ..... **POLAND**	**37989517**	**18363800**	**19625717**	**37907704**	**18322917**	**19584787**	**107**
2	Południowy	7823921	3779139	4044782	7806317	3770053	4036264	107
3	Północno-zachodni	6146902	2986927	3159975	6135538	2980957	3154581	106
4	Południowo-zachodni	3853787	1855172	1998615	3846320	1851768	1994552	108
5	Północny	5761775	2800142	2961633	5751145	2794408	2956737	106
6	Centralny	3598068	1726733	1871335	3582639	1719270	1863369	108
7	Wschodni	5292028	2576159	2715869	5272951	2567045	2705906	105
8	Województwo mazowieckie	5513036	2639528	2873508	5512794	2639416	2873378	109
9	**Miasta** ..... **Urban areas**	**22705706**	**10741107**	**11964599**	**22624014**	**10700158**	**11923856**	**111**
10	Południowy	4989218	2376188	2613030	4970719	2366825	2603894	110
11	Północno-zachodni	3650993	1737116	1913877	3635426	1728966	1906460	110
12	Południowo-zachodni	2476146	1170710	1305436	2467487	1166625	1300862	112
13	Północny	3485417	1653458	1831959	3471797	1646417	1825380	111
14	Centralny	2028138	945744	1082394	2015649	939757	1075892	114
15	Wschodni	2512455	1190343	1322112	2500530	1184340	1316190	111
16	Województwo mazowieckie	3563339	1667548	1895791	3562406	1667228	1895178	114
17	**Wieś** ..... **Rural areas**	**15283811**	**7622693**	**7661118**	**15283690**	**7622759**	**7660931**	**101**
18	Południowy	2834703	1402951	1431752	2835598	1403228	1432370	102
19	Północno-zachodni	2495909	1249811	1246098	2500112	1251991	1248121	100
20	Południowo-zachodni	1377641	684462	693179	1378833	685143	693690	101
21	Północny	2276358	1146684	1129674	2279348	1147991	1131357	99
22	Centralny	1569930	780989	788941	1566990	779513	787477	101
23	Wschodni	2779573	1385816	1393757	2772421	1382705	1389716	101
24	Województwo mazowieckie	1949697	971980	977717	1950388	972188	978200	101

Stan w dniu 31.12. As of 31.12.										Lp. No
ludność w wieku population at age								po-wierzch-nia w km² area in km²	gęstość zalud-nienia na 1 km² population per 1 km²	
				produkcyjnym working						
0—14 lat	15—64	65 lat i więcej 65 and more	przedpro-dukcyjnym pre--working	razem total	mobilnym mobility	niemobil-nym non--mobility	poprodukcyjnym post--working			
5904282	**24828280**	**7175142**	**6992641**	**22385400**	**13851517**	**8533883**	**8529663**	**312705**	**121**	1
1209623	5119825	1476869	1428008	4621615	2845587	1776028	1756694	27516	284	2
973850	4030468	1131220	1154276	3630408	2257644	1372764	1350854	66719	92	3
558515	2527257	760548	659622	2282741	1414006	868735	903957	29359	131	4
920918	3784191	1046036	1092659	3407343	2112666	1294677	1251143	60467	95	5
516953	2306628	759058	616255	2069285	1244167	825118	897099	29929	120	6
815195	3468441	989315	972423	3123141	1911739	1211402	1177387	63156	83	7
909228	3591470	1012096	1069398	3250867	2065708	1185159	1192529	35559	155	8
3258211	**14667815**	**4697988**	**3847374**	**13218522**	**8245656**	**4972866**	**5558118**	**22365**	**1012**	9
709165	3235414	1026140	836428	2918985	1802801	1116184	1215306	5449	912	10
523862	2357377	754187	621005	2121303	1321596	799707	893118	3936	924	11
332024	1600629	534834	391274	1446116	909081	537035	630097	3028	815	12
501354	2254301	716142	593801	2029686	1262551	767135	848310	2522	1376	13
267344	1279059	469246	317796	1143293	687952	455341	554560	1972	1022	14
363651	1630240	506639	431756	1461466	899311	562155	607308	3223	776	15
560811	2310795	690800	655314	2097673	1362364	735309	809419	2235	1594	16
2646071	**10160465**	**2477154**	**3145267**	**9166878**	**5605861**	**3561017**	**2971545**	**290340**	**53**	17
500458	1884411	450729	591580	1702630	1042786	659844	541388	22067	129	18
449988	1673091	377033	533271	1509105	936048	573057	457736	62783	40	19
226491	926628	225714	268348	836625	504925	331700	273860	26331	52	20
419564	1529890	329894	498858	1377657	850115	527542	402833	57945	39	21
249609	1027569	289812	298459	925992	556215	369777	342539	27957	56	22
451544	1838201	482676	540667	1661675	1012428	649247	570079	59933	46	23
348417	1280675	321296	414084	1153194	703344	449850	383110	33324	59	24

XI. WAŻNIEJSZE DANE O RUCHU NATURALNYM I MIGRACJACH LUDNOŚCI WEDŁUG MAKROREGIONÓW
MAJOR DATA ON THE VITAL STATISTICS AND MIGRATION OF POPULATION BY MACROREGION IN 2021

Lp. No	MAKROREGIONY MACROREGIONS	Małżeństwa Marriages	Rozwody Divorces	Urodzenia żywe Live births	Zgony Deaths: ogółem total	Zgony Deaths: w tym niemowląt of which infant	Przyrost naturalny Natural increase	Migracje wewnętrzne Internal migration: napływ inflow	Migracje wewnętrzne Internal migration: odpływ outflow	Migracje wewnętrzne Internal migration: saldo net
1	**POLSKA** ..... **POLAND**	**168324**	**60687**	**331511**	**519517**	**1306**	**–188006**	**429719**	**429719**	**—**
2	Południowy	35736	11879	68021	106877	254	–38856	78646	78224	422
3	Północno-zachodni	27042	10208	54287	80175	198	–25888	76070	76285	–215
4	Południowo-zachodni	16650	6358	31716	53548	140	–21832	48591	46050	2541
5	Północny	25273	10094	50583	75183	239	–24600	70629	70633	–4
6	Centralny	15374	4953	28284	56415	94	–28131	32465	37168	–4703
7	Wschodni	23275	7334	44682	73842	198	–29160	53457	62332	–8875
8	Województwo mazowieckie	24974	9087	53938	73477	183	–19539	69861	59027	10834
9	**Miasta** ..... **Urban areas**	**100617**	**43718**	**194319**	**322595**	**769**	**–128276**	**238097**	**287325**	**–49228**
10	Południowy	22969	9614	41594	72808	167	–31214	45035	53066	–8031
11	Północno-zachodni	16162	7068	30774	50964	109	–20190	36455	48210	–11755
12	Południowo-zachodni	11011	4793	20324	36349	96	–16025	28795	34046	–5251
13	Północny	15496	7059	29492	48566	138	–19074	32961	41654	–8693
14	Centralny	8329	3348	15437	33260	57	–17823	18884	26606	–7722
15	Wschodni	10575	4620	21030	33532	75	–12502	22576	31819	–9243
16	Województwo mazowieckie	16075	7216	35668	47116	127	–11448	53391	51924	1467
17	**Wieś** ..... **Rural areas**	**67707**	**16195**	**137192**	**196922**	**537**	**–59730**	**218455**	**169227**	**49228**
18	Południowy	12767	2265	26427	34069	87	–7642	33611	25158	8453
19	Północno-zachodni	10880	3140	23513	29211	89	–5698	42919	31379	11540
20	Południowo-zachodni	5639	1565	11392	17199	44	–5807	24344	16552	7792
21	Północny	9777	3035	21091	26617	101	–5526	37668	28979	8689
22	Centralny	7045	1605	12847	23155	37	–10308	18660	15641	3019
23	Wschodni	12700	2714	23652	40310	123	–16658	30881	30513	368
24	Województwo mazowieckie	8899	1871	18270	26361	56	–8091	30372	21005	9367

W 2021 R.

Migracje zagraniczne International migration			Ogólne saldo migracji Total net migration	Małżeństwa Marriages	Rozwody Divorces	Urodzenia żywe Live births	Zgony Deaths	Przyrost naturalny Natural increase	Ogólne saldo migracji Total net migration	Przyrost roczny Annual growth	Zgony niemowląt na 1000 urodzeń żywych Infant deaths per 1000 live births	Lp. No
imigracja immigration	emigracja emigration	saldo net		na 1000 ludności per 1000 population								
15409	**12005**	**3404**	**3404**	**4,4**	**1,6**	**8,7**	**13,7**	**–4,9**	**0,1**	**–4,7**	**3,9**	1
3373	3462	–89	333	4,6	1,5	8,7	13,7	–5,0	0,0	–4,9	3,7	2
2327	1833	494	279	4,4	1,7	8,8	13,0	–4,2	0,0	–4,2	3,6	3
1829	2189	–360	2181	4,3	1,6	8,2	13,9	–5,7	0,6	–4,6	4,4	4
2039	2027	12	8	4,4	1,8	8,8	13,0	–4,3	0,0	–4,2	4,7	5
833	601	232	–4471	4,3	1,4	7,9	15,7	–7,8	–1,2	–9,1	3,3	6
2210	1249	961	–7914	4,4	1,4	8,4	14,0	–5,5	–1,5	–6,9	4,4	7
2798	644	2154	12988	4,5	1,6	9,8	13,3	–3,5	2,4	–0,9	3,4	8
10285	**7809**	**2476**	**–46752**	**4,4**	**1,9**	**8,6**	**14,2**	**–5,6**	**–2,1**	**–6,7**	**4,0**	9
2248	2336	–88	–8119	4,6	1,9	8,3	14,6	–6,3	–1,6	–8,0	4,0	10
1532	1315	217	–11538	4,4	1,9	8,4	14,0	–5,5	–3,2	–7,1	3,5	11
1174	1074	100	–5151	4,4	1,9	8,2	14,7	–6,5	–2,1	–6,4	4,7	12
1338	1379	–41	–8734	4,4	2,0	8,5	13,9	–5,5	–2,5	–8,0	4,7	13
524	424	100	–7622	4,1	1,7	7,6	16,4	–8,8	–3,8	–12,3	3,7	14
1266	773	493	–8750	4,2	1,8	8,4	13,3	–5,0	–3,5	–6,5	3,6	15
2203	508	1695	3162	4,5	2,0	10,0	13,2	–3,2	0,9	–0,6	3,6	16
5124	**4196**	**928**	**50156**	**4,4**	**1,1**	**9,0**	**12,9**	**–3,9**	**3,3**	**–1,8**	**3,9**	17
1125	1126	–1	8452	4,5	0,8	9,3	12,0	–2,7	3,0	0,5	3,3	18
795	518	277	11817	4,4	1,3	9,4	11,7	–2,3	4,7	0,0	3,8	19
655	1115	–460	7332	4,1	1,1	8,3	12,5	–4,2	5,3	–1,5	3,9	20
701	648	53	8742	4,3	1,3	9,3	11,7	–2,4	3,8	1,7	4,8	21
309	177	132	3151	4,5	1,0	8,2	14,7	–6,6	2,0	–4,9	2,9	22
944	476	468	836	4,6	1,0	8,5	14,5	–6,0	0,3	–7,3	5,2	23
595	136	459	9826	4,6	1,0	9,4	13,5	–4,1	5,0	–1,4	3,1	24

XII. WAŻNIEJSZE DANE O LICZBIE LUDNOŚCI, RUCHU NATURALNYM I MIGRACJACH WEDŁUG REGIONÓW
MAJOR DATA ON THE POPULATION SIZE, VITAL STATISTICS AND MIGRATION BY REGION AND SUBREG

Lp. No	REGIONY REGIONS PODREGIONY SUBREGIONS	Ludność stan w dniu 31.12. Population as of 31.12.	Na 100 mężczyzn przypada kobiet Females per 100 males	Ludność miejska w % Urban population in %	Gęstość zaludnienia na 1 km² Population per 1 km²	Małżeństwa Marriages	Rozwody Divorces	Urodzenia żywe Live births	Zgony Deaths ogółem total	Zgony Deaths w tym niemowląt of which infant
1	**POLSKA POLAND**	**37907704**	**107**	**59,7**	**121**	**168324**	**60687**	**331511**	**519517**	**1306**
2	**Region dolnośląskie**	**2897737**	**108**	**67,8**	**145**	**12769**	**5023**	**24431**	**40362**	**111**
3	Jeleniogórski	539349	107	60,5	97	2082	902	3637	8357	17
4	Legnicko-głogowski	433710	107	68,5	125	1873	787	3555	5848	19
5	Wałbrzyski	618485	109	71,8	148	2293	1122	4053	10479	26
6	Wrocławski	631881	104	35,3	98	2730	936	6039	7173	22
7	M. Wrocław	674312	113	100,0	2303	3791	1276	7147	8505	27
8	**Region kujawsko-pomorskie**	**2017720**	**107**	**58,3**	**112**	**8578**	**3783**	**16709**	**28272**	**93**
9	Bydgosko-toruński	767527	110	74,4	263	3341	1496	6442	10248	35
10	Grudziądzki	376116	104	51,1	93	1524	592	3186	5368	20
11	Inowrocławski	348860	105	51,4	87	1475	682	2839	4990	18
12	Świecki	182586	102	33,2	55	763	325	1565	2375	7
13	Włocławski	342631	106	50,2	94	1475	688	2677	5291	13
14	**Region lubelskie**	**2038299**	**107**	**46,2**	**81**	**9014**	**3194**	**16641**	**30617**	**77**
15	Bialski	286293	103	39,6	48	1262	457	2365	4468	12
16	Chełmsko-zamojski	590918	105	38,6	64	2525	916	4162	9436	19
17	Lubelski	706414	110	60,6	167	3121	1222	6283	9700	25
18	Puławski	454674	105	37,8	81	2106	599	3831	7013	21
19	**Region lubuskie**	**985487**	**106**	**64,5**	**70**	**4100**	**1557**	**7925**	**13831**	**25**
20	Gorzowski	374146	105	63,5	61	1595	630	2911	5313	11
21	Zielonogórski	611341	106	65,1	78	2505	927	5014	8518	14
22	**Region łódzkie**	**2394946**	**110**	**61,9**	**131**	**10393**	**3284**	**19567**	**38015**	**71**
23	Łódzki	391135	110	58,4	177	1549	605	3051	5804	6
24	Piotrkowski	562307	106	47,9	94	2494	655	4566	8443	19
25	Sieradzki	430992	104	37,0	76	1902	508	3582	6122	14
26	Skierniewicki	345652	106	46,4	85	1489	506	2939	5556	15
27	M. Łódź	664860	119	100,0	2267	2959	1010	5429	12090	17
28	**Region małopolskie**	**3430370**	**106**	**47,9**	**226**	**16648**	**4416**	**33285**	**40725**	**100**
29	Krakowski	764372	103	22,1	189	3236	655	7293	8198	18
30	Nowosądecki	533250	102	32,2	151	2644	598	5747	5892	21
31	Nowotarski	340147	105	28,3	129	1591	364	3282	3928	12
32	Oświęcimski	536983	106	45,2	263	2275	562	4390	7587	13
33	Tarnowski	453035	104	35,8	174	2039	503	3902	5651	11
34	M. Kraków	802583	114	100,0	2456	4863	1734	8671	9469	25
35	**Region opolskie**	**948583**	**107**	**53,0**	**101**	**3881**	**1335**	**7285**	**13186**	**29**
36	Nyski	356398	106	51,1	87	1405	511	2555	5351	12
37	Opolski	592185	108	54,2	111	2476	824	4730	7835	17
38	**Region podkarpackie**	**2085932**	**104**	**41,2**	**117**	**9250**	**2544**	**17929**	**26500**	**73**
39	Krośnieński	465966	104	33,0	84	2015	541	3592	6076	23
40	Przemyski	376100	104	37,5	88	1681	452	2980	5024	11
41	Rzeszowski	646501	105	45,3	182	2932	786	6397	7646	20
42	Tarnobrzeski	597365	104	45,5	134	2622	765	4960	7754	19
43	**Region podlaskie**	**1148720**	**105**	**60,9**	**57**	**5011**	**1596**	**10112**	**16725**	**48**
44	Białostocki	511261	109	73,3	100	2218	729	4860	6828	26
45	Łomżyński	376181	103	47,7	43	1648	495	3030	6087	15
46	Suwalski	261278	103	55,6	42	1145	372	2222	3810	7

I PODREGIONÓW W 2021 R.
ION IN 2021

Przyrost naturalny Natural increase	Saldo migracji na pobyt stały Net migration for permanent residence: wewnętrznych internal	Saldo migracji na pobyt stały Net migration for permanent residence: zagranicznych international	Małżeństwa Marriages	Rozwody Divorces	Urodzenia żywe Live births	Zgony Deaths	Przyrost naturalny Natural increase	Ogólne saldo migracji na pobyt stały Total net migration for permanent residence	Przyrost roczny Annual growth	Zgony niemowląt na 1000 urodzeń żywych Infant deaths per 1000 live births	Lp. No
			na 1000 ludności per 1000 population								
–188006	**—**	**3404**	**4,4**	**1,6**	**8,7**	**13,7**	**–4,9**	**0,1**	**–4,7**	**3,9**	1
–15931	**3305**	**265**	**4,4**	**1,7**	**8,4**	**13,9**	**–5,5**	**1,2**	**–3,7**	**4,5**	2
–4720	–860	–28	3,8	1,7	6,7	15,4	–8,7	–1,6	–9,8	4,7	3
–2293	–576	32	4,3	1,8	8,2	13,4	–5,3	–1,3	–6,2	5,3	4
–6426	–1141	–124	3,7	1,8	6,5	16,9	–10,3	–2,0	–12,0	6,4	5
–1134	5143	164	4,3	1,5	9,6	11,4	–1,8	8,4	6,7	3,6	6
–1358	739	221	5,6	1,9	10,6	12,6	–2,0	1,4	1,1	3,8	7
–11563	**–2204**	**15**	**4,2**	**1,9**	**8,3**	**14,0**	**–5,7**	**–1,1**	**–6,8**	**5,6**	8
–3806	642	67	4,3	1,9	8,4	13,3	–4,9	0,9	–5,1	5,4	9
–2182	–727	7	4,0	1,6	8,4	14,2	–5,8	–1,9	–7,1	6,3	10
–2151	–804	–46	4,2	1,9	8,1	14,3	–6,1	–2,4	–7,9	6,3	11
–810	–357	–31	4,2	1,8	8,6	13,0	–4,4	–2,1	–5,5	4,5	12
–2614	–958	18	4,3	2,0	7,8	15,4	–7,6	–2,7	–9,9	4,9	13
–13976	**–5021**	**255**	**4,4**	**1,6**	**8,1**	**14,9**	**–6,8**	**–2,3**	**–9,0**	**4,6**	14
–2103	–1130	19	4,4	1,6	8,2	15,5	–7,3	–3,9	–10,4	5,1	15
–5274	–2381	73	4,2	1,5	7,0	15,9	–8,9	–3,9	–12,4	4,6	16
–3417	371	125	4,4	1,7	8,9	13,7	–4,8	0,7	–4,7	4,0	17
–3182	–1881	38	4,6	1,3	8,4	15,3	–7,0	–4,0	–10,6	5,5	18
–5906	**–1068**	**104**	**4,1**	**1,6**	**8,0**	**14,0**	**–6,0**	**–1,0**	**–7,9**	**3,2**	19
–2402	–386	63	4,2	1,7	7,7	14,1	–6,4	–0,9	–10,0	3,8	20
–3504	–682	41	4,1	1,5	8,2	13,9	–5,7	–1,0	–6,6	2,8	21
–18448	**–2282**	**139**	**4,3**	**1,4**	**8,1**	**15,8**	**–7,7**	**–0,9**	**–8,6**	**3,6**	22
–2753	1872	60	4,0	1,5	7,8	14,8	–7,0	4,9	–2,1	2,0	23
–3877	–1147	10	4,4	1,2	8,1	15,0	–6,9	–2,0	–8,7	4,2	24
–2540	–711	4	4,4	1,2	8,3	14,2	–5,9	–1,6	–7,4	3,9	25
–2617	–937	—	4,3	1,5	8,5	16,0	–7,5	–2,7	–10,7	5,1	26
–6661	–1359	65	4,4	1,5	8,1	18,1	–10,0	–1,9	–12,1	3,1	27
–7440	**4112**	**704**	**4,9**	**1,3**	**9,7**	**11,9**	**–2,2**	**1,4**	**–0,7**	**3,0**	28
–905	4409	154	4,2	0,9	9,6	10,7	–1,2	6,0	4,9	2,5	29
–145	–920	62	5,0	1,1	10,8	11,0	–0,3	–1,6	–1,4	3,7	30
–646	–461	–33	4,7	1,1	9,6	11,5	–1,9	–1,5	–2,7	3,7	31
–3197	–716	10	4,2	1,0	8,1	14,1	–5,9	–1,3	–7,0	3,0	32
–1749	–725	–201	4,5	1,1	8,6	12,4	–3,8	–2,0	–5,9	2,8	33
–798	2525	712	6,1	2,2	10,8	11,8	–1,0	4,0	2,6	2,9	34
–5901	**–764**	**–625**	**4,1**	**1,4**	**7,6**	**13,8**	**–6,2**	**–1,5**	**–7,6**	**4,0**	35
–2796	–530	–87	3,9	1,4	7,1	14,9	–7,8	–1,7	–8,8	4,7	36
–3105	–234	–538	4,2	1,4	8,0	13,2	–5,2	–1,3	–6,8	3,6	37
–8571	**–2197**	**263**	**4,4**	**1,2**	**8,6**	**12,7**	**–4,1**	**–0,9**	**–4,9**	**4,1**	38
–2484	–1255	41	4,3	1,2	7,7	13,0	–5,3	–2,6	–7,7	6,4	39
–2044	–1235	76	4,5	1,2	7,9	13,3	–5,4	–3,1	–8,3	3,7	40
–1249	2015	194	4,5	1,2	9,9	11,8	–1,9	3,4	1,2	3,1	41
–2794	–1722	–48	4,4	1,3	8,3	12,9	–4,7	–3,0	–7,1	3,8	42
–6613	**–1657**	**443**	**4,3**	**1,4**	**8,8**	**14,5**	**–5,7**	**–1,1**	**–6,8**	**4,7**	43
–1968	667	306	4,3	1,4	9,5	13,3	–3,8	1,9	–2,0	5,3	44
–3057	–1468	89	4,4	1,3	8,0	16,1	–8,1	–3,6	–11,3	5,0	45
–1588	–856	48	4,4	1,4	8,5	14,5	–6,0	–3,1	–9,6	3,2	46

XII. WAŻNIEJSZE DANE O LICZBIE LUDNOŚCI, RUCHU NATURALNYM I MIGRACJACH WEDŁUG REGIONÓW
MAJOR DATA ON THE POPULATION SIZE, VITAL STATISTICS AND MIGRATION BY REGION AND SUBREG

Lp. No	REGIONY REGIONS PODREGIONY SUBREGIONS	Ludność stan w dniu 31.12. Population as of 31.12.	Na 100 mężczyzn przypada kobiet Females per 100 males	Ludność miejska w % Urban population in %	Gęstość zaludnienia na 1 km² Population per 1 km²	Małżeństwa Marriages	Rozwody Divorces	Urodzenia żywe Live births	Zgony Deaths ogółem total	Zgony Deaths w tym niemowląt of which infant
1	**Region pomorskie**	**2358726**	**106**	**62,9**	**129**	**11090**	**3935**	**23335**	**28072**	**95**
2	Chojnicki	222520	102	45,7	54	993	390	2261	2620	15
3	Gdański	628396	102	34,5	141	3028	960	7122	5898	28
4	Słupski	324562	105	51,9	62	1395	628	2854	4255	11
5	Starogardzki	419558	103	55,3	102	1768	646	3751	5332	19
6	Trójmiejski	763690	112	100,0	1843	3906	1311	7347	9967	22
7	**Region śląskie**	**4375947**	**108**	**76,0**	**355**	**19088**	**7463**	**34736**	**66152**	**154**
8	Bielski	659669	107	48,5	280	2849	1068	5828	9253	18
9	Bytomski	419032	107	77,5	266	1832	745	3382	6443	19
10	Częstochowski	494663	108	56,4	162	2116	773	3454	7930	14
11	Gliwicki	442948	108	87,7	504	1919	890	3493	6447	19
12	Katowicki	701351	110	100,0	1845	3279	1246	5784	11344	29
13	Rybnicki	608250	106	75,5	450	2790	894	4847	8705	20
14	Sosnowiecki	656003	110	87,5	365	2565	1221	4450	11146	24
15	Tyski	394031	106	70,8	417	1738	626	3498	4884	11
16	**Region świętokrzyskie**	**1187693**	**105**	**44,9**	**101**	**4981**	**1669**	**8717**	**18400**	**23**
17	Kielecki	730565	107	54,5	145	2964	1138	5452	11211	16
18	Sandomiersko-jędrzejowski	457128	103	29,6	68	2017	531	3265	7189	7
19	**Region warmińsko-mazurskie**	**1374699**	**105**	**59,2**	**57**	**5605**	**2376**	**10539**	**18839**	**51**
20	Elbląski	503531	104	58,1	67	2158	906	3893	7081	13
21	Ełcki	275273	103	59,0	43	1104	458	2122	3779	9
22	Olsztyński	595895	107	60,2	58	2343	1012	4524	7979	29
23	**Region wielkopolskie**	**3500030**	**106**	**53,5**	**117**	**15916**	**5467**	**33512**	**43096**	**126**
24	Kaliski	656002	105	47,5	113	2931	853	6018	8602	23
25	Koniński	640528	104	45,1	100	2916	1132	5609	8162	24
26	Leszczyński	550841	103	44,5	92	2585	816	5522	6982	20
27	Pilski	399444	103	55,3	62	1717	635	3334	5266	15
28	Poznański	708142	105	37,1	144	3025	1185	7507	7041	26
29	M. Poznań	545073	114	100,0	2081	2742	846	5522	7043	18
30	**Region zachodniopomorskie**	**1650021**	**106**	**68,2**	**72**	**7026**	**3184**	**12850**	**23248**	**47**
31	Koszaliński	347643	107	64,2	80	1437	667	2645	4939	12
32	Szczecinecko-pyrzycki	402739	103	57,0	39	1608	718	2934	5839	12
33	Szczeciński	505157	104	55,2	64	2026	971	3848	6383	12
34	M. Szczecin	394482	111	100,0	1312	1955	828	3423	6087	11
35	**Region warszawski stołeczny**	**3248781**	**112**	**79,6**	**532**	**14319**	**5680**	**33364**	**39936**	**109**
36	Warszawski wschodni	684682	106	57,9	219	2975	958	6919	7921	29
37	Warszawski zachodni	701043	108	46,6	285	2831	1041	6689	7999	22
38	M. Warszawa	1863056	117	100,0	3602	8513	3681	19756	24016	58
39	**Region mazowiecki regionalny**	**2264013**	**104**	**43,1**	**77**	**10655**	**3407**	**20574**	**33541**	**74**
40	Ciechanowski	327779	103	41,5	62	1479	527	2967	4939	17
41	Ostrołęcki	372268	102	35,9	57	1734	585	3541	5325	11
42	Płocki	315579	106	50,5	94	1374	527	2527	4671	13
43	Radomski	585863	105	47,5	102	2764	859	4998	8654	8
44	Siedlecki	405527	103	37,9	67	2025	503	4203	6028	14
45	Żyrardowski	256997	105	44,9	101	1279	406	2338	3924	11

I PODREGIONÓW W 2021 R. (dok.)
ION IN 2021 (cont.)

Przyrost naturalny Natural increase	Saldo migracji na pobyt stały Net migration for permanent residence: wewnętrznych internal	Saldo migracji na pobyt stały Net migration for permanent residence: zagranicznych international	Małżeństwa Marriages	Rozwody Divorces	Urodzenia żywe Live births	Zgony Deaths	Przyrost naturalny Natural increase	Ogólne saldo migracji na pobyt stały Total net migration for permanent residence	Przyrost roczny Annual growth	Zgony niemowląt na 1000 urodzeń żywych Infant deaths per 1000 live births	Lp. No
			na 1000 ludności per 1000 population								
–4737	**4591**	**169**	**4,7**	**1,7**	**9,9**	**11,9**	**–2,0**	**2,0**	**0,2**	**4,1**	1
–359	–303	—	4,5	1,7	10,1	11,8	–1,6	–1,4	–2,9	6,6	2
1224	5248	104	4,8	1,5	11,4	9,4	2,0	8,6	10,6	3,9	3
–1401	–368	19	4,3	1,9	8,8	13,1	–4,3	–1,1	–5,0	3,9	4
–1581	–635	–95	4,2	1,5	8,9	12,7	–3,8	–1,7	–5,1	5,1	5
–2620	649	141	5,1	1,7	9,6	13,0	–3,4	1,0	–2,2	3,0	6
–31416	**–3690**	**–793**	**4,3**	**1,7**	**7,9**	**15,1**	**–7,2**	**–1,0**	**–8,2**	**4,4**	7
–3425	534	67	4,3	1,6	8,8	14,0	–5,2	0,9	–4,4	3,1	8
–3061	208	–175	4,4	1,8	8,0	15,3	–7,3	0,1	–6,6	5,6	9
–4476	–805	50	4,3	1,6	6,9	15,9	–9,0	–1,5	–10,6	4,1	10
–2954	–1039	–232	4,3	2,0	7,9	14,5	–6,6	–2,9	–9,7	5,4	11
–5560	–1199	–68	4,6	1,8	8,2	16,1	–7,9	–1,8	–11,0	5,0	12
–3858	–809	–289	4,6	1,5	7,9	14,3	–6,3	–1,8	–7,6	4,1	13
–6696	–1139	–68	3,9	1,9	6,8	16,9	–10,2	–1,8	–11,3	5,4	14
–1386	559	–78	4,4	1,6	8,9	12,4	–3,5	1,2	–2,1	3,1	15
–9683	**–2421**	**93**	**4,2**	**1,4**	**7,3**	**15,4**	**–8,1**	**–2,0**	**–9,9**	**2,6**	16
–5759	–1234	79	4,0	1,6	7,4	15,3	–7,8	–1,6	–9,5	2,9	17
–3924	–1187	14	4,4	1,2	7,1	15,6	–8,5	–2,6	–10,6	2,1	18
–8300	**–2391**	**–172**	**4,1**	**1,7**	**7,6**	**13,7**	**–6,0**	**–1,9**	**–7,9**	**4,8**	19
–3188	–1177	–102	4,3	1,8	7,7	14,0	–6,3	–2,5	–8,5	3,3	20
–1657	–591	–25	4,0	1,7	7,7	13,7	–6,0	–2,2	–8,2	4,2	21
–3455	–623	–45	3,9	1,7	7,6	13,3	–5,8	–1,1	–7,2	6,4	22
–9584	**1799**	**201**	**4,5**	**1,6**	**9,6**	**12,3**	**–2,7**	**0,6**	**–2,0**	**3,8**	23
–2584	–983	–77	4,5	1,3	9,2	13,1	–3,9	–1,6	–5,0	3,8	24
–2553	–1019	64	4,5	1,8	8,7	12,7	–4,0	–1,5	–5,2	4,3	25
–1460	–363	–57	4,7	1,5	10,0	12,7	–2,6	–0,8	–3,2	3,6	26
–1932	–559	–73	4,3	1,6	8,3	13,1	–4,8	–1,6	–6,4	4,5	27
466	6127	143	4,3	1,7	10,7	10,0	0,7	8,9	9,5	3,5	28
–1521	–1404	201	5,0	1,5	10,1	12,9	–2,8	–2,2	–4,9	3,3	29
–10398	**–946**	**189**	**4,2**	**1,9**	**7,8**	**14,0**	**–6,3**	**–0,5**	**–6,7**	**3,7**	30
–2294	–145	26	4,1	1,9	7,6	14,1	–6,6	–0,3	–8,1	4,5	31
–2905	–1182	–8	4,0	1,8	7,2	14,4	–7,2	–2,9	–10,3	4,1	32
–2535	1270	27	4,0	1,9	7,6	12,6	–5,0	2,6	–2,4	3,1	33
–2664	–889	144	4,9	2,1	8,7	15,4	–6,7	–1,9	–7,1	3,2	34
–6572	**15366**	**1951**	**4,4**	**1,8**	**10,3**	**12,3**	**–2,0**	**5,3**	**3,8**	**3,3**	35
–1002	5519	254	4,4	1,4	10,1	11,6	–1,5	8,5	6,9	4,2	36
–1310	7522	450	4,1	1,5	9,6	11,5	–1,9	11,4	9,1	3,3	37
–4260	2325	1247	4,6	2,0	10,6	12,9	–2,3	1,9	0,7	2,9	38
–12967	**–4532**	**203**	**4,7**	**1,5**	**9,1**	**14,8**	**–5,7**	**–1,9**	**–7,5**	**3,6**	39
–1972	–742	24	4,5	1,6	9,0	15,0	–6,0	–2,2	–8,3	5,7	40
–1784	–800	30	4,6	1,6	9,5	14,3	–4,8	–2,1	–6,6	3,1	41
–2144	–565	22	4,3	1,7	8,0	14,7	–6,8	–1,7	–8,4	5,1	42
–3656	–1486	59	4,7	1,5	8,5	14,7	–6,2	–2,4	–8,4	1,6	43
–1825	–998	16	5,0	1,2	10,3	14,8	–4,5	–2,4	–6,9	3,3	44
–1586	59	52	5,0	1,6	9,1	15,2	–6,2	0,4	–5,6	4,7	45

DZIAŁ I
STAN I STRUKTURA LUDNOŚCI

Uwagi do działu

1. Tablice działu opracowano na podstawie:
1) wyników Powszechnego Sumarycznego Spisu Ludności z dnia 14 lutego 1946 r., wyników spisów powszechnych z dnia: 3 grudnia 1950 r., 6 grudnia 1960 r., 8 grudnia 1970 r., 7 grudnia 1978 r. i 7 grudnia 1988 r. oraz wyników Narodowych Spisów Powszechnych Ludności i Mieszkań z dnia 20 maja 2002 r., 31 marca 2011 r. i 31 marca 2021 r., a także wyników spisów ludności i mieszkań metodą reprezentacyjną z dnia 30 marca 1974 r., 6 grudnia 1984 r. i 17 maja 1995 r.;
2) szacunków stanu i struktury ludności.

2. Dane o liczbie i rozmieszczeniu ludności:
1) ustalono **szacunkowo:**
   a) dla lat 1946—1949 przyjmując za podstawę dane Powszechnego Sumarycznego Spisu Ludności z 1946 r., korygując je na podstawie wyników Narodowego Spisu Powszechnego z 1950 r.,
   b) dla lat 1950—1959 przyjmując za podstawę dane Narodowego Spisu Powszechnego z 1950 r. oraz dane sprawozdawczości bieżącej,
   c) dla lat 1960—1966 na podstawie danych Spisu Powszechnego z 1960 r. oraz danych sprawozdawczości bieżącej,
   d) dla 1967 r. na podstawie wyników badania struktury ludności według płci i wieku z dnia 31 grudnia 1967 r., a dla lat 1968 i 1969 — dodatkowo uwzględniono dane ze sprawozdawczości bieżącej,
   e) dla lat 1989—1999 (dla 1999 r. dotyczy stanu w dniu 30 czerwca) na podstawie wyników Narodowego Spisu Powszechnego Ludności i Mieszkań z dnia 20 maja 2002 r. (patrz pkt 6);
2) opracowano **metodą bilansową:**
   a) dla lat 1970—1977 na podstawie wyników Narodowego Spisu Powszechnego z dnia 8 grudnia 1970 r. oraz danych sprawozdawczości bieżącej,
   b) dla lat 1978—1987 na podstawie wyników Narodowego Spisu Powszechnego z dnia 7 grudnia 1978 r. oraz danych sprawozdawczości bieżącej,
   c) dla 1988 r. na podstawie wyników Narodowego Spisu Powszechnego z dnia 7 grudnia 1988 r. oraz danych sprawozdawczości bieżącej,
   d) dla lat 1999—2009, tj. od stanu w dniu 31 grudnia 1999 r. — na podstawie Narodowego

PART I
SIZE AND STRUCTURE OF POPULATION

Notes

1. The tables of this part are compiled on the basis of:
1) results of the Summary Population Census as of 14 February 1946; results of the national censuses as of: 3 December 1950, 6 December 1960, 8 December 1970, 7 December 1978, 7 December 1988 and results of the Population and Housing Censuses as of 20 May 2002, as of 31 March 2011 and as of 31 March 2021, as well as results of population and housing micro-censuses carried out by sample survey as of 30 March 1974, 6 December 1984 and 17 May 1995;
2) estimates on the size and structure of population.

2. Data on the size and spatial distribution of the population:
1) were determined by **estimation:**
   a) for the years 1946—1949 on the basis of the 1946 Summary Population Census, verified with results of the 1950 National Population Census,
   b) for the years 1950—1959 on the basis of the 1950 National Population Census and current statistical reports,
   c) for the years 1960—1966 on the basis of the 1960 Census and current statistical reports,
   d) for the year 1967 on the basis of results of population structure survey by sex and age as of 31 December 1967 and for the years 1968 and 1969 — additionally included data from current statistical reports,
   e) for the years 1989—1999 (for 1999 — as of 30 June) on the basis of the National Population and Housing Census as of 20 May 2002 (sea item 6);
2) were prepared using **the balance method:**
   a) for the years 1970—1977 on the basis of results of the National Population Census as of 8 December 1970 and current statistical reports,
   b) for the years 1978—1987 on the basis of the National Population Census as of 7 December 1978 and current statistical reports,
   c) for the year 1988 on the basis of the National Population Census as of 7 December 1988 and current statistical reports,
   d) for the years 1999—2009 (i.e. since 31 December 1999) on the basis of the National

Spisu Powszechnego Ludności i Mieszkań z dnia 20 maja 2002 r. oraz danych sprawozdawczości bieżącej,
e) dla lat 2010—2019 na podstawie wyników Narodowego Spisu Powszechnego Ludności i Mieszkań z dnia 31 marca 2011 r. oraz danych sprawozdawczości bieżącej,
f) od 2020 r. na podstawie wyników Narodowego Spisu Powszechnego Ludności i Mieszkań z dnia 31 marca 2021 r. oraz danych sprawozdawczości bieżącej;

3) przy sporządzaniu szacunków oraz bilansów stanu i struktury ludności uwzględniono dane dotyczące:
a) urodzeń i zgonów,
b) przyjazdów do Polski i wyjazdów z Polski na stałe (saldo migracji zagranicznych na pobyt stały),
c) salda migracji wewnętrznych ludności na pobyt stały między poszczególnymi jednostkami podziału administracyjnego kraju,
d) salda ludności zameldowanej na pobyt czasowy,
e) formalnych zmian w podziale administracyjnym kraju, mających swoje odzwierciedlenie w Rozporządzeniu Rady Ministrów w sprawie ustalenia granic niektórych gmin i miast oraz nadania niektórym miejscowościom statusu miasta.

3. Metoda bilansowa jest stosowana do opracowywania danych o liczbie i strukturze ludności w okresach międzyspisowych. Zakłada ona przyjęcie wyników ostatniego spisu powszechnego ludności za bazę wyjściową, a następnie uwzględnianie danych o ruchu naturalnym (urodzenia i zgony) oraz migracjach (na pobyt stały i czasowy).

Bilans ludności jest opracowywany dla dwóch kategorii zamieszkania — według **krajowej** oraz **międzynarodowej** definicji zamieszkania. **Różnica dotyczy kryteriów w zakresie migracji czasowych** uwzględnianych w każdym z bilansów, tj. zgodnie z:

1) **krajową** definicją zamieszkania — do ludności danej gminy zalicza się osoby tam mieszkające (przebywające) przez okres co najmniej 3 miesięcy. Oznacza to, że w liczbie ludności danej gminy są ujęci:
— stali mieszkańcy (osoby tam zameldowane lub stale mieszkające bez zameldowania) z wyjątkiem tych mieszkańców, którzy wyjechali na ponad 3 miesiące do innej gminy w kraju,
— osoby przybyłe z innego miejsca w kraju na okres ponad 3 miesiące.

Dane o ludności przebywającej czasowo (ponad 3 miesiące) są uzyskiwane z cyklicznie prowadzonych przez GUS badań. Ostatnie badanie zostało przeprowadzone według stanu w dniu 31 grudnia 2021 r. (patrz punkty 4 i 5 uwag do działu III).

Do ludności gminy nie są zaliczani imigranci przebywający w Polsce czasowo, natomiast stali mieszkańcy Polski przebywający czasowo za

Population and Housing Census as of 20 May 2002 and current statistical reports,
e) for the years 2010—2019 on the basis of the National Population and Housing Census as of 31 March 2011 and current statistical reports,
f) since 2020 on the basis of the National Population and Housing Census as of 31 March 2021 and current statistical reports;

3) all estimates of the size and structure of population are based on the data as follows:
a) births and deaths,
b) arrivals in Poland and departures from Poland for permanent residence (balance of international migration for permanent residence),
c) balance of internal migration for permanent residence among individual units of the administrative division of the country,
d) balance of population registered for temporary stay,
e) formal changes in the administrative division of the country, which are reflected in Regulation of Council of Ministers on establishing the boundaries of certain gminas and cities and granting city status to certain localities.

3. The balance method is applied preparing data on number and structure of the population in periods between censuses. This method assumes the adoption of the results of the last census for the initial base followed by taking into account data on vital statistics (births and deaths) and migrations (for permanent residence and for temporary stay).

The balance of population are compiled for two category of residence — according to the **national** and the **international** definition of residence. **The difference concerns the criteria for migration for temporary residence** which was taken into account in each of the balance, i.e. according to:

1) the **national** definition of residence, the population of a gmina includes those living (staying) there for at least 3 months. This means that the population of a gmina includes:
— permanent residents (registered or not) with the exception of those residents who are away for more than three months in another gmina in the country,
— persons who came from another place in the country for more than 3 months.

Data on temporarily residing population (over three months) is obtained from research cyclically conducted by Statistics Poland. The last survey was conducted using data on population on 31 December 2021 (see points 4 and 5 of the notes to the part III).

Immigrants temporarily staying in Poland are not counted as the inhabitants of the gmina. Permanent residents of Poland temporarily staying abroad (regardless of the duration of their

granicą (bez względu na okres ich nieobecności) są ujmowani w stanie ludności danej gminy;

2) **międzynarodową** definicją zamieszkania — **rezydenci** (ludność rezydująca) to kategoria zamieszkania ludności opracowana na potrzeby statystyki międzynarodowej zgodnie z rozporządzeniem Parlamentu Europejskiego i Rady (UE) nr 1260/2013 z dnia 20 listopada 2013 r. w sprawie statystyk europejskich w dziedzinie demografii.

Do rezydentów gminy zalicza się wszystkie osoby mieszkające lub zamierzające mieszkać w tej jednostce nie krócej niż 1 rok. Oznacza to, że w liczbie rezydentów gminy ujęci są:

— stali mieszkańcy (osoby tam zameldowane lub stale mieszkające bez zameldowania), z wyjątkiem tych mieszkańców, którzy wyjechali na okres co najmniej 12 miesięcy do innego miejsca w kraju lub za granicę,

— osoby przybyłe z innego miejsca w kraju lub z zagranicy (imigranci bez karty stałego pobytu) na okres co najmniej 12 miesięcy.

Źródłem informacji dla bilansu ludności są rejestry administracyjne o urodzeniach, zgonach oraz migracjach wewnętrznych i zagranicznych (na pobyt stały oraz czasowy — trwający co najmniej 3 miesiące, w tym co najmniej 12 miesięcy). Bilans nie uwzględnia migracji nieudokumentowanych i nielegalnych — szerzej o źródłach — patrz uwagi do działów: II (w zakresie urodzeń i zgonów) i III (migracje).

Bilans ludności (według płci i wieku) jest sporządzany **dla najniższej jednostki podziału terytorialnego,** tj. dla każdej gminy imiennie (w przypadku gmin miejsko-wiejskich z rozróżnieniem na miasto i tereny wiejskie); dane o ludności dla powiatów, województw oraz Polski ogółem są uzyskiwane poprzez odpowiednie sumowanie wielkości dla gmin.

Prezentowane w Roczniku dane o ludności oraz w zakresie współczynników demograficznych opracowano zgodnie z krajową definicją zamieszkania — z wyjątkiem tabl. 23 i 24 oraz danych w dziale IV „Przegląd międzynarodowy", które dotyczą rezydentów.

4. W tablicach zastosowano następujący **podział administracyjny:**

1) dla danych spisowych:
   a) 1946 r. — z dnia 6 lipca 1950 r.,
   b) 1950 r. — z dnia 15 maja 1951 r.,
   c) 1960 r. — z dnia 1 stycznia 1962 r. (w tabl. 1 z dnia 1 stycznia 1971 r.),
   d) 1970 r. — z dnia 1 stycznia 1971 r.,
   e) 1974 r. — z dnia 1 stycznia 1974 r.,
   f) 1978 r. — z dnia 1 stycznia 1979 r.,
   g) 1984 r. — z dnia 6 grudnia 1984 r.,
   h) 1988 r. — z dnia 7 grudnia 1988 r.,
   i) 1995 r. — z dnia 30 grudnia 1994 r.,
   j) 2002 r. — z dnia 20 maja 2002 r.,
   k) 2011 r. — z dnia 31 marca 2011 r.;
2) dla danych szacunkowych i bilansów:
   a) dla lat 1946—1950 — z dnia 6 lipca 1950 r.,

absence) are included in the population of the given gmina;

2) the **international** definition of residence — the **usual residence population** (residents) is a category of resident of population developed for international statistics as defined by the Regulation of the European Parliament and Council of EU No 1260/2013 of 20 November 2013 on European demographic statistics.

Resident population includes all persons living or intending to live in the unit for not less than 1 year. This means that the population of gmina includes:

— permanent residents (registered or not) with the exception of those residents who left for at least 12 months to another place in the country or abroad,

— persons who came from elsewhere in the country or from abroad (immigrants without permanent residence card) for at least 12 months.

Data from administrative records of births, deaths, internal and international migration (for permanent and temporary residence — lasting at least 3 months, including at least 12 months) are **the main source for development of population balances.** The balance does not include unreported and illegal migrations — more information about the sources — see comments on parts: II (in terms of births and deaths) and III (migration).

The population balance (by sex and age) is prepared for the **lowest unit of territorial division,** i.e. for each gmina (in the case of urban-rural gminas distinguishing between urban and rural areas); data about population for powiats, voivodships and for Poland total are obtained by summing the appropriate number of population for gminas.

Presented in the Yearbook data on population and all demographic rates developed according to the national definition of residence — with the exception of tables 23 and 24 and data in the part IV "International review", which relate to residents population.

4. In the tables the following **administrative division** was applied as of the dates indicated below:

1) for the census data:
   a) 1946 — as of 6 July 1950,
   b) 1950 — as of 15 May 1951,
   c) 1960 — as of 1 January 1962 (in the table 1 — as of 1 January 1971),
   d) 1970 — as of 1 January 1971,
   e) 1974 — as of 1 January 1974,
   f) 1978 — as of 1 January 1979,
   g) 1984 — as of 6 December 1984,
   h) 1988 — as of 7 December 1988,
   i) 1995 — as of 30 December 1994,
   j) 2002 — as of 20 May 2002,
   k) 2011 — as of 31 March 2011;
2) for estimates and balances of population:
   a) for the years 1946—1950 — as of 6 July 1950,

b) dla lat 1951—1988 — każdorazowy podział administracyjny,
c) dla lat 1989—1999 — z dnia 1 stycznia 1999 r.,
d) dla lat 1999—2002 — z dnia 31 grudnia 2002 r.,
e) dla lat 2003—2009 — każdorazowy podział administracyjny,
f) dla lat 2010 i 2011 — z dnia 31 marca 2011 r.,
g) od 2012 r. — każdorazowy podział administracyjny.

5. W tablicach zawierających dane w podziale na miasta i wieś, do 1972 r. dane dla miast podano łącznie z osiedlami (osiedla jako jednostki administracyjne powstały z terenów wiejskich w końcu 1954 r., a przestały istnieć z dniem 1 stycznia 1973 r.).

6. Począwszy od edycji Rocznika z 2006 r., dane o liczbie i strukturze ludności dla lat 1989—1999 zostały zmienione w stosunku do wcześniej publikowanych. Dane dla tych lat zostały ponownie oszacowane (zmniejszone) przy uwzględnieniu wyników NSP 2002. Przeliczone zostały także wszystkie współczynniki demograficzne. Przeszacowanie dotyczyło wyłącznie danych ogólnopolskich według płci i wieku oraz w podziale na ludność zamieszkałą w miastach i na wsi; bez zmian pozostały dane dla dalszego podziału administracyjnego (województw, powiatów, gmin).

Sporządzony szacunek miał na celu skorygowanie powstałej różnicy (ok. 392 tys. osób) między liczbą ludności wynikającą z bilansu prowadzonego na bazie NSP 1988 a wynikami NSP 2002.

7. Począwszy od edycji Rocznika z 2012 r., dane o liczbie i strukturze ludności dotyczące 2010 r. zostały zmienione (w przypadku ogólnej liczby ludności Polski różnią się o około 330 tys. osób). Nowe dane stanowią bilans opracowany na bazie wyników NSP 2011 (w podziale administracyjnym z dnia 31 grudnia 2011 r.). Upowszechniony przed 2012 r. bilans ludności za 2010 r., oparty na wynikach NSP 2002, pozostaje w dalszym ciągu aktualny w celu umożliwienia porównywalności trendów demograficznych, społecznych i gospodarczych dla lat do 2010 r.

8. Począwszy od edycji Rocznika z 2022 r. dane o liczbie i strukturze ludności dotyczące 2020 r. zostały zmienione. Nowe dane stanowią bilans opracowany na bazie wyników NSP 2021. Upowszechniony przed 2022 r. bilans ludności za 2020 r., oparty na wynikach NSP 2011, pozostaje w dalszym ciągu aktualny w celu umożliwienia porównywalności trendów demograficznych, społecznych i gospodarczych dla lat do 2020 r.

9. Przyrost rzeczywisty ludności jest to różnica między liczbą ludności okresu (np. roku). Na różnicę tę składają się:

— dla Polski — przyrost naturalny oraz — w przypadku krajowej definicji ludności — saldo migracji zagranicznych na pobyt stały, w przypadku rezy-

b) for the years 1951—1988 — on administrative division in force at a given moment,
c) for the years 1989—1999 — as of 1 January 1999,
d) for the years 1999—2002 — as of 31 December 2002,
e) for the years 2003—2009 — on administrative division in force at a given moment,
f) for the years 2010 and 2011 — as of 31 March 2011,
g) since 2012 — on administrative division in force at a given moment.

5. In the tables containing the data by urban areas and rural areas, numbers for cities/towns are summed up with numbers for settlements (settlements were administrative units created from rural areas at the end of 1954 and were suppressed on 1 January, 1973).

6. From edition of the Yearbook 2006 the data on the size and structure of population for the period of 1989—1999 are changed (they are lower than those published before). Data for these years are recalculated considering the results of the Population Census 2002. For these years all demographic rates are calculated on the basis of new amount of population. Revaluation concerns only national data by sex and age as well as by the population living in urban and rural areas; data for further administrative division (voivodships, powiats, gminas) have not changed.

The aim of this estimation was to correct the difference (about 392 thousand persons) between the amount of population which was the result of the population balance made on the basis of the National Census 1988, and the results of the National Population and Housing Census 2002.

7. Starting from edition of the Yearbook 2012 the data on the size and structure of population for 2010 are changed (in terms of national figures the difference amounts about 330 thousand persons). New data are balance of population prepared on the basis of the results of the 2011 census (according to territorial division as of 31 December 2011). Disseminated before 2012 — the population balance for the year 2010 based on the results of the 2002 census is still valid in order to enable comparability of demographic, social and economic trends for years up to 2010.

8. Starting from edition of the Yearbook 2022 the data on the size and structure of population for 2020 are changed. New data are balance of population prepared on the basis of the results of the 2021 census. Disseminated before 2022 — the population balance for the year 2020 based on the results of the 2011 census is still valid in order to enable comparability of demographic, social and economic trends for years up to 2020.

9. Actual increase of the population is the difference between the number of population at the end and at the beginning of the period (e.g. year). The following components make up the difference:

— for Poland total — natural increase and — in the case of a national definition of the population — net international migration for permanent resid-

rezydentów — dodatkowo — saldo migracji czasowych trwających co najmniej 12 miesięcy;

— w przypadku podziału terytorialnego (gminy, powiaty, województwa) oraz w podziale na tereny miejskie i wiejskie (miasta/wieś) na przyrost rzeczywisty dodatkowo składają się także saldo migracji wewnętrznych (na pobyt stały i czasowy) oraz saldo zmian administracyjnych (najczęściej nadawanie praw miejskich dotychczasowym terenom wiejskim).

Dla lat okołospisowych przyrost rzeczywisty został określony wyłącznie w oparciu o dane z ruchu naturalnego i migracji, tj. nie została uwzględniona korekta wynikająca z różnic między wynikami spisów a bieżącymi bilansami.

10. Przez ludność **w wieku produkcyjnym** rozumie się ludność w wieku zdolności do pracy. Dla mężczyzn przyjęto wiek 18—64 lata, dla kobiet — 18—59 lat. Wśród ludności w wieku produkcyjnym wyróżnia się ludność **w wieku mobilnym,** tj. w wieku 18—44 lata i **niemobilnym,** tj. mężczyźni — 45—64 lata, kobiety — 45—59 lat. Przez ludność **w wieku nieprodukcyjnym** rozumie się ludność **w wieku przedprodukcyjnym,** tj. 0—17 lat oraz ludność **w wieku poprodukcyjnym,** tj. mężczyźni — 65 lat i więcej, kobiety — 60 lat i więcej.

11. Mediana wieku (wiek środkowy) ludności jest parametrem wyznaczającym granicę wieku, którą połowa ludności już przekroczyła, a druga połowa jeszcze nie osiągnęła.

ence, in the case of residents — in addition — net of migration for temporary stay for at least 12 months;

— in the case of territorial division (gminas, powiats, voivodships) and by urban and rural areas, additionally the net of internal migration (for permanent and temporary residence) and the balance of administrative changes (most often giving towns rights for former rural areas) consist of the actual increase.

For the years around the censuses the actual increase was defined only on the basis of data from vital statistics and migration, i.e. the adjustment resulting from the differences between the results of censuses and current balances has not been taken into account.

10. The **working age population** refers to males aged 18—64 and females aged 18—59. In this category the age groups of **mobility** (i.e. 18—44) and **non-mobility** (i.e. 45—64 for males and 45—59 for females) are distinguished. The **non-working age population** is defined as the **pre-working age population,** i.e. 0—17 and the **post-working age population,** i.e. 65 and more for males and 60 and more for females.

11. Median age of population is a parameter determining the exact age, which half of population already exceeded and second half — did not reach yet.

Stan ludności
Population size

TABL. 1. **LUDNOŚĆ**
POPULATION

Lp. No	LATA YEARS DATY SPISÓW DATE OF CENSUSES	Ogółem Total	Mężczyźni Males	Kobiety Females	Miasta Urban areas		
					razem total	mężczyźni males	kobiety females
							NA PODSTAWIE SPISÓW[a]
1	14 II 1946	23930[b]	10954	12976	7517	3258	4259
2	3 XII 1950	25008[c]	11928	13080	9605	4410	5195
3	6 XII 1960	29776[d]	14404	15372	14206	6735	7471
4	8 XII 1970	32642	15854	16788	17064	8172	8892
5	30 III 1974	33636	16313	17323	18213	8704	9509
6	7 XII 1978	35061	17079	17982	20150	9672	10478
7	6 XII 1984	37026	18026	19000	22183	10624	11559
8	7 XII 1988	37879	18465	19414	23175	11121	12054
9	17 V 1995	38620	18771	19849	23777	11360	12417
10	20 V 2002	38230	18516	19714	23610	11234	12376
11	31 III 2011	38512	18644	19868	23406	11113	12293
12	**31 III 2021**	**38036**	**18389**	**19647**	**22749**	**10764**	**11985**
							NA PODSTAWIE BILANSÓW — STAN W DNIU 31.12.
13	1946	23640000	11053000	12587000	8043000	3626000	4417000
14	1947	23754000	11264000	12490000	8305000	3818000	4487000
15	1948	24211000	11483000	12728000	8625000	3978000	4647000
16	1949	24613000	11705000	12908000	8920000	4142000	4778000
17	1950	25035000	11942000	13093000	9243000	4322300	4920700
18	1951	25507000	12183000	13324000	10126000	4738100	5387900
19	1952	25999000	12437000	13562000	10525000	4923200	5601800
20	1953	26511000	12700000	13811000	10858000	5090630	5767370
21	1954	27012000	12955000	14057000	11316000	5321400	5994600
22	1955	27550000	13232000	14318000	12067000	5697900	6369100
23	1956	28080000	13505800	14574200	12594000	5976900	6617100
24	1957	28540000	13745500	14794500	12978000	6180000	6798000
25	1958	29000000	13980400	15019600	13471000	6428500	7042500
26	1959	29479900	14226100	15253800	13957500	6668000	7289500
27	1960	29795200	14414300	15380900	14401000	6922600	7478400
28	1961	30133200	14583900	15549300	14626500	7017200	7609300
29	1962	30483600	14768000	15715600	14879800	7142900	7736900
30	1963	30939700	15001700	15938000	15208700	7303400	7905300
31	1964	31338900	15206400	16132500	15484500	7438400	8046100
32	1965	31551000	15318600	16232400	15680700	7533100	8147600
33	1966	31810600	15452500	16358100	15908500	7640100	8268400
34	1967	32163300	15620600	16542700	16367100	7854300	8512800
35	1968	32425700	15753400	16672300	16599900	7964000	8635900
36	1969	32670600	15877100	16793500	16829100	8071200	8757900
37	1970	32657711	15861498	16796213	17088026	8183451	8904575
38	1971	32909093	15986557	16922536	17363301	8312565	9050736

a Dane o liczbie ludności pochodzące ze spisów podano w tysiącach. b—d W podziale na miasta i wieś nie uwzględniono:
a Data by number of population based on censuses in thousands. b—d Data by urban and rural areas exclude: b — 304

Wieś Rural areas			Na 100 mężczyzn przypada kobiet Females per 100 males			Ludność na 1 km² Population per 1 km²			Ludność miast w % ogółu Population of urban areas as a percentage of total	Lp. No
razem total	mężczyźni males	kobiety females	ogółem total	miasta urban areas	wieś rural areas	ogółem total	miasta urban areas	wieś rural areas		
BASED ON CENSUSES DATA[a]										
16109	7409	8700	118	131	117	77	.	.	31,8	1
15009	7136	7873	110	118	110	80	.	.	39,0	2
15200	7324	7876	107	111	108	95	.	.	48,3	3
15578	7682	7896	106	109	103	104	.	.	52,3	4
15423	7609	7814	106	109	103	108	1004	52	54,1	5
14911	7407	7504	105	108	101	112	1030	51	57,5	6
14843	7402	7441	105	109	101	118	1118	51	59,9	7
14704	7344	7360	105	108	100	121	1144	50	61,2	8
14843	7411	7432	106	109	100	124	1147	51	61,6	9
14620	7282	7338	106	110	101	122	1113	50	61,8	10
15106	7531	7575	107	111	101	123	1085	52	60,8	11
15287	**7625**	**7662**	**107**	**111**	**100**	**122**	**1017**	**53**	**59,8**	12
BASED ON ESTIMATES — AS OF 31.12.										
15597000	7427000	8170000	114	122	110	76	.	.	34,0	13
15449000	7446000	8003000	111	118	107	76	.	.	35,0	14
15586000	7505000	8081000	111	117	108	78	.	.	35,6	15
15693000	7563000	8130000	110	115	107	79	.	.	36,2	16
15792000	7619700	8172300	110	114	107	80	.	.	36,9	17
15381000	7444900	7936100	109	114	107	82	.	.	39,7	18
15474000	7513800	7960200	109	114	106	83	.	.	40,5	19
15653000	7609370	8043630	109	113	106	85	.	.	41,0	20
15696000	7633600	8062400	109	113	106	87	.	.	41,9	21
15483000	7534100	7948900	108	112	106	88	.	.	43,8	22
15486000	7528900	7957100	108	111	106	90	.	.	44,9	23
15562000	7565500	7996500	108	110	106	92	.	.	45,5	24
15529000	7551900	7977100	107	110	106	93	.	.	46,4	25
15522400	7558100	7964300	107	109	105	95	.	.	47,3	26
15394200	7491700	7902500	107	108	105	95	.	.	48,3	27
15506700	7566700	7940000	107	108	105	97	.	.	48,5	28
15603800	7625100	7978700	106	108	105	98	.	.	48,8	29
15731000	7698300	8032700	106	108	104	99	.	.	49,2	30
15854400	7768000	8086400	106	108	104	101	.	.	49,4	31
15870300	7785500	8084800	106	108	104	101	.	.	49,7	32
15902100	7812400	8089700	106	108	104	102	.	.	50,0	33
15796200	7766300	8029900	106	108	103	103	.	.	50,9	34
15825800	7789400	8036400	106	108	103	104	.	.	51,2	35
15841500	7805900	8035600	106	109	103	105	.	.	51,5	36
15569685	7678047	7891638	106	109	103	104	.	.	52,3	37
15545792	7673992	7871800	106	109	103	105	.	.	52,8	38

b — 304 tys., c — 394 tys., d — 370 tys. osób.
thousand, c — 394 thousand, d — 370 thousand people.

TABL. 1. **LUDNOŚĆ (dok.)**
POPULATION (cont.)

Lp. No	LATA YEARS	Ogółem Total	Mężczyźni Males	Kobiety Females	Miasta Urban areas		
					razem total	mężczyźni males	kobiety females
					NA PODSTAWIE BILANSÓW — STAN W DNIU 31.12. (dok.)		
1	1972	33202290	16135442	17066848	17639531	8444575	9194956
2	1973	33512156	16290239	17221917	18148299	8711510	9436789
3	1974	33845698	16461242	17384456	18486830	8875641	9611189
4	1975	34184738	16633115	17551623	19030007	9134456	9895551
5	1976	34527892	16804870	17723022	19473366	9346329	10127037
6	1977	34850228	16964762	17885466	19987531	9595102	10392429
7	1978	35080682	17088914	17991768	20178001	9685602	10492399
8	1979	35413434	17253788	18159646	20604570	9891875	10712695
9	1980	35734868	17410612	18324256	20978529	10073341	10905188
10	1981	36062309	17572259	18490050	21333006	10248441	11084565
11	1982	36398652	17740408	18658244	21655339	10408436	11246903
12	1983	36744964	17913896	18831068	21922283	10514008	11408275
13	1984	37063303	18073800	18989503	22233571	10670576	11562995
14	1985	37340467	18210975	19129492	22485626	10791914	11693712
15	1986	37571771	18323885	19247886	22739468	10916206	11823262
16	1987	37764318	18418407	19345911	22992636	11042036	11950600
17	1988	37884655	18467046	19417609	23186749	11126364	12060385
18	1989	37988000	18516000	19472000	23384000	11223000	12161000
19	1990	38073000	18552000	19521000	23546000	11303000	12243000
20	1991	38144000	18581000	19563000	23648000	11352000	12296000
21	1992	38203000	18603000	19600000	23568000	11284000	12284000
22	1993	38239000	18617000	19622000	23644000	11320000	12324000
23	1994	38265000	18624000	19641000	23672000	11328000	12344000
24	1995	38284000	18628000	19656000	23675000	11324000	12351000
25	1996	38294000	18619000	19675000	23690000	11321000	12369000
26	1997	38290000	18601000	19689000	23696000	11313000	12383000
27	1998	38277000	18579000	19698000	23682000	11293000	12389000
28	1999	38263303	18547799	19715504	23700550	11290803	12409747
29	2000	38253955	18537339	19716616	23670259	11270947	12399312
30	2001	38242197	18525163	19717034	23626816	11244569	12382247
31	2002	38218531	18506749	19711782	23571225	11211388	12359837
32	2003	38190608	18486430	19704178	23513389	11176773	12336616
33	2004	38173835	18470253	19703582	23470086	11148297	12321789
34	2005	38157055	18453855	19703200	23423740	11119505	12304235
35	2006	38125479	18426775	19698704	23368878	11083770	12285108
36	2007	38115641	18411501	19704140	23316885	11049528	12267357
37	2008	38135876	18414926	19720950	23288181	11030309	12257872
38	2009	38167329	18428742	19738587	23278187	11022659	12255528
39	2010[a]	38529866	18653125	19876741	23429104	11124797	12304307
40	2011	38538447	18654577	19883870	23385828	11100218	12285610
41	2012	38533299	18649334	19883965	23336289	11072333	12263956
42	2013	38495659	18629535	19866124	23257909	11032700	12225209
43	2014	38478602	18619809	19858793	23216352	11010166	12206186
44	2015	38437239	18597991	19839248	23166429	10984699	12181730
45	2016	38432992	18593166	19839826	23129492	10964940	12164552
46	2017	38433558	18593175	19840383	23109253	10954084	12155169
47	2018	38411148	18581886	19829262	23067244	10931737	12135507
48	2019	38382576	18567052	19815524	23033066	10913631	12119435
49	2020	38088564	18417162	19671402	22777275	10779697	11997578
50	**2021**	**37907704**	**18322917**	**19584787**	**22624014**	**10700158**	**11923856**

a Patrz uwagi do działu „Stan i struktura ludności" pkt 2.2.e.
a See notes to part "Size and structure of population" item 2.2.e.

Wieś Rural areas			Na 100 mężczyzn przypada kobiet Females per 100 males			Ludność na 1 km^2 Population per 1 km^2			Ludność miast w % ogółu Population of urban areas as a percentage of total	Lp. No
razem total	mężczyźni males	kobiety females	ogółem total	miasta urban areas	wieś rural areas	ogółem total	miasta urban areas	wieś rural areas		
BASED ON ESTIMATES — AS OF 31.12. (cont.)										
15562759	7690867	7871892	106	109	102	106	.	.	53,1	1
15363857	7578729	7785128	106	108	103	107	.	.	54,2	2
15358868	7585601	7773267	106	108	102	108	1019	52	54,6	3
15154731	7498659	7656072	106	108	102	109	.	.	55,7	4
15054526	7458541	7595985	105	108	102	110	1025	51	56,4	5
14862697	7369660	7493037	105	108	102	111	.	.	57,4	6
14902681	7403312	7499369	105	108	101	112	1032	51	57,5	7
14808864	7361913	7446951	105	108	101	113	.	.	58,2	8
14756339	7337271	7419068	105	108	101	114	1062	50	58,7	9
14729303	7323818	7405485	105	108	101	115	1081	50	59,2	10
14743313	7331972	7411341	105	108	101	116	1095	50	59,5	11
14822681	7399888	7422793	105	109	100	118	1110	51	59,7	12
14829732	7403224	7426508	105	108	100	119	1120	51	60,0	13
14854841	7419061	7435780	105	108	100	119	1133	51	60,2	14
14832303	7407679	7424624	105	108	100	120	1145	51	60,5	15
14771682	7376371	7395311	105	108	100	121	1152	50	60,9	16
14697906	7340682	7357224	105	108	100	121	1144	50	61,2	17
14604000	7293000	7311000	105	108	100	121	1150	50	61,6	18
14527000	7249000	7278000	105	108	100	122	1155	50	61,8	19
14496000	7229000	7267000	105	108	101	122	1158	50	62,0	20
14635000	7319000	7316000	105	109	100	122	1154	50	61,7	21
14595000	7297000	7298000	105	109	100	122	1156	50	61,8	22
14593000	7296000	7297000	105	109	100	122	1145	50	61,9	23
14609000	7304000	7305000	106	109	100	122	1142	50	61,8	24
14604000	7298000	7306000	106	109	100	122	1140	50	61,9	25
14594000	7288000	7306000	106	109	100	122	1134	50	61,9	26
14595000	7286000	7309000	106	110	100	122	1130	50	61,9	27
14562753	7256996	7305757	106	110	101	122	1131	50	61,8	28
14583696	7266392	7317304	106	110	101	122	1122	50	61,9	29
14615381	7280594	7334787	106	110	101	122	1116	50	61,8	30
14647306	7295361	7351945	107	110	101	122	1112	50	61,7	31
14677219	7309657	7367562	107	110	101	122	1109	50	61,6	32
14703749	7321956	7381793	107	111	101	122	1105	50	61,5	33
14733315	7334350	7398965	107	111	101	122	1100	51	61,4	34
14756601	7343005	7413596	107	111	101	122	1095	51	61,3	35
14798756	7361973	7436783	107	111	101	122	1090	51	61,2	36
14847695	7384617	7463078	107	111	101	122	1090	51	61,1	37
14889142	7406083	7483059	107	111	101	122	1088	51	61,0	38
15100762	7528328	7572434	107	111	101	123	1089	52	60,8	39
15152619	7554359	7598260	107	111	101	123	1084	52	60,7	40
15197010	7577001	7620009	107	111	101	123	1082	52	60,6	41
15237750	7596835	7640915	107	111	101	123	1078	52	60,4	42
15262250	7609643	7652607	107	111	101	123	1074	52	60,3	43
15270810	7613292	7657518	107	111	101	123	1062	53	60,3	44
15303500	7628226	7675274	107	111	101	123	1060	53	60,2	45
15324305	7639091	7685214	107	111	101	123	1054	53	60,1	46
15343904	7650149	7693755	107	111	101	123	1047	53	60,1	47
15349510	7653421	7696089	107	111	101	123	1039	53	60,0	48
15311289	7637465	7673824	107	111	100	122	1018	53	59,8	49
15283690	**7622759**	**7660931**	**107**	**111**	**101**	**121**	**1012**	**53**	**59,7**	50

TABL. 2. **BILANS LUDNOŚCI**
POPULATION BALANCE

LATA YEARS	Stan ludności w dniu 01.01. Population as of 01.01.	Przyrost rzeczywisty Actual increase								Saldo zmian administracyjnych Net of administrative changes	Stan ludności w dniu 31.12. Population as of 31.12.
		ogółem total	ruch naturalny vital statistics			saldo migracji[a] net migration[a]					
			przyrost naturalny natural increase	urodzenia żywe live births	zgony deaths	razem total	wewnętrznych internal	zagranicznych international			
	w tysiącach in thousands										
					OGÓŁEM TOTAL						
1946—2021	23895,0	14581,0	16723,1	41880,9	25157,7	–2141,3	x	–2141,3	x	37907,7
1946—1950	23895,0	1116,3	2160,0	3496,7	1336,7	–1043,7	x	–1043,7	x	25035,0
1951—1955	25035,0	2508,7	2510,0	3913,5	1403,5	–1,3	x	–1,3	x	27550,0
1956—1960	27550,0	2374,9	2473,3	3710,0	1236,7	–98,4	x	–98,4	x	29795,2
1961—1965	29795,2	1653,6	1759,2	2924,5	1165,3	–105,6	x	–105,6	x	31551,0
1966—1970	31551,0	1303,8	1397,7	2652,0	1254,3	–93,9	x	–93,9	x	32657,7
1971—1975	32657,7	1525,8	1601,4	3001,5	1400,1	–75,6	x	–75,6	x	34184,8
1976—1980	34184,8	1630,8	1764,7	3380,1	1615,4	–133,9	x	–133,9	x	35734,9
1981—1985	35734,9	1605,6	1718,9	3478,5	1759,6	–113,3	x	–113,3	x	37340,5
1986—1990	37340,5	905,0	1041,1	2936,2	1895,1	–136,1	x	–136,1	x	38073,0
1991—1995	38073,0	426,2	506,4	2466,9	1960,5	–80,2	x	–80,2	x	38284,0
1996—2000	38284,0	34,5	106,4	1996,8	1890,4	–71,9	x	–71,9	x	38254,0
2001—2005	38254,0	–96,8	–26,1	1793,6	1819,7	–70,7	x	–70,7	x	38157,1
2006—2010	38157,1	43,0	117,8	2007,5	1889,7	–74,8	x	–74,8	x	38529,9
2011—2015	38529,9	–92,6	–30,2	1888,8	1919,0	–62,4	x	–62,4	x	38437,2
2015	38478,6	–41,4	–25,6	369,3	394,9	–15,8	x	–15,8[b]	x	38437,2
2016	38437,2	–4,2	–5,8	382,3	388,0	1,5	x	1,5	x	38433,0
2017	38433,0	0,6	–0,9	402,0	402,9	1,4	x	1,4	x	38433,6
2018	38433,6	–22,4	–26,0	388,2	414,2	3,6	x	3,6	x	38411,1
2019	38411,1	–28,6	–34,8	375,0	409,7	6,1	x	6,1	x	38382,6
2020	38382,6	–294,0	–122,0	355,3	477,4	4,5	x	4,5	x	38088,6
2021	**38088,6**	**–180,9**	**–188,0**	**331,5**	**519,5**	**3,4**	**x**	**3,4**	**x**	**37907,7**
					MIASTA URBAN AREAS					
1946—2021	7602,0	12235,5	7009,3	20490,0	13481,0	5221,3	6178,3	–956,8	2583,3	22624,0
1946—1950	7602,0	1618,6	743,6	1179,7	436,1	875,0	1010,0	–135,0	—	9243,0
1951—1955	9243,0	1584,8	1049,7	1582,5	532,8	535,1	535,4	–0,3	1041,3	12067,0
1956—1960	12067,0	1392,6	1055,0	1577,9	522,9	337,6	419,7	–82,1	498,8	14401,0
1961—1965	14401,0	1143,3	703,6	1228,0	524,4	439,7	502,9	–63,2	82,6	15680,7
1966—1970	15680,7	1192,3	559,3	1162,1	602,8	633,0	697,7	–64,7	–1,6	17088,0
1971—1975	17088,0	1618,7	730,4	1439,7	709,3	888,3	938,2	–49,9	187,7	19030,0
1976—1980	19030,0	1937,6	949,7	1817,4	867,7	987,9	1067,2	–79,3	205,6	20978,5
1981—1985	20978,5	1542,9	948,7	1924,3	975,6	594,2	685,7	–91,5	47,5	22485,6
1986—1990	22485,6	1048,9	502,4	1581,0	1078,6	546,5	658,3	–111,8	149,8	23546,0
1991—1995	23546,0	426,2	179,0	1311,8	1132,8	247,2	317,9	–70,7	41,5	23675,0
1996—2000	23675,0	–40,5	–22,5	1081,5	1104,0	–18,0	46,3	–64,3	61,5	23670,3
2001—2005	23670,3	–247,4	–62,5	1018,9	1081,4	–184,9	–128,7	–56,2	33,1	23423,7

a, b Patrz notki na str. 81. a, b See notes on page 81.

TABL. 2. **BILANS LUDNOŚCI (dok.)**
POPULATION BALANCE (cont.)

LATA YEARS	Stan ludności w dniu 01.01. Population as of 01.01.	Przyrost rzeczywisty Actual increase							Saldo zmian administracyjnych Net of administrative changes	Stan ludności w dniu 31.12. Population as of 31.12.
		ogółem total	ruch naturalny vital statistics			saldo migracji[a] net migration[a]				
			przyrost naturalny natural increase	urodzenia żywe live births	zgony deaths	razem total	wewnętrznych internal	zagranicznych international		
	w tysiącach in thousands									
MIASTA (dok.) URBAN AREAS (cont.)										
2006—2010	23423,7	–226,3	36,7	1173,3	1136,6	–263,0	–208,9	–54,1	69,8	23429,1
2011—2015	23429,1	–279,9	–67,1	1098,2	1165,4	–212,8	–166,1	–46,6	44,2	23166,4
2015	23216,4	–60,7	–24,7	217,4	242,1	–36,0	–24,1	–11,9[b]	17,5	23166,4
2016	23166,4	–34,8	–10,5	226,3	236,7	–24,3	–25,0	0,7	4,8	23129,5
2017	23129,5	–36,4	–11,2	236,1	247,3	–25,2	–25,9	0,7	19,4	23109,3
2018	23109,3	–52,6	–26,6	228,7	255,3	–26,1	–28,3	2,2	15,8	23067,2
2019	23109,3	–58,3	–32,9	220,3	253,2	–25,4	–29,4	4,0	20,6	23033,1
2020	23033,1	–255,8	–87,2	208,1	295,4	–36,6	–39,4	2,9	8,3	22777,3
2021	**22777,3**	**–153,3**	**–128,3**	**194,3**	**322,6**	**–46,8**	**–49,2**	**2,5**	**23,5**	**22624,0**
WIEŚ RURAL AREAS										
1946—2021	16293,0	2345,1	9713,9	21390,6	11676,8	–7362,5	–6178,3	–1184,0	–2583,3	15283,7
1946—1950	16293,0	–502,3	1416,4	2317,0	900,6	–1918,7	–1010,0	–908,7	—	15792,0
1951—1955	15792,0	923,9	1460,3	2331,0	870,7	–536,4	–535,4	–1,0	–1041,3	15483,0
1956—1960	15483,0	982,3	1418,3	2132,1	713,8	–436,0	–419,7	–16,3	–498,8	15394,2
1961—1965	15394,2	510,3	1055,6	1696,5	640,9	–545,3	–502,9	–42,4	–82,6	15870,3
1966—1970	15870,3	111,5	838,4	1489,9	651,5	–726,9	–697,7	–29,2	1,6	15569,7
1971—1975	15569,7	–92,9	871,0	1561,8	690,8	–963,9	–938,2	–25,7	–187,7	15154,8
1976—1980	15154,8	–306,8	815,0	1562,7	747,7	–1121,8	–1067,2	–54,6	–205,6	14756,4
1981—1985	14756,4	62,7	770,2	1554,2	784,0	–707,5	–685,7	–21,8	–47,5	14854,9
1986—1990	14854,9	–143,9	538,7	1355,2	816,5	–682,6	–658,3	–24,3	–149,8	14527,0
1991—1995	14527,0	0,0	327,4	1155,1	827,7	–327,4	–317,9	–9,5	–41,5	14609,0
1996—2000	14609,0	75,0	128,9	915,3	786,4	–53,9	–46,3	–7,6	–61,5	14583,7
2001—2005	14583,7	150,7	36,4	774,7	738,3	114,3	128,7	–14,4	–33,1	14733,4
2006—2010	14733,4	269,3	81,1	834,2	753,1	188,2	208,9	–20,7	–69,8	15100,8
2011—2015	15100,8	187,3	36,9	790,4	753,7	150,3	166,1	–15,7	–44,2	15270,8
2015	15262,3	19,3	–0,9	151,9	152,9	20,2	24,1	–3,8[b]	–17,5	15270,8
2016	15270,8	30,5	4,7	156,0	151,3	25,8	25,0	0,8	–4,8	15303,5
2017	15303,5	37,0	10,3	165,8	155,5	26,6	25,9	0,8	–19,4	15324,3
2018	15324,3	30,2	0,5	159,5	158,9	29,7	28,3	1,4	–15,8	15343,9
2019	15343,9	29,7	–1,8	154,7	156,5	31,6	29,4	2,2	–20,6	15349,5
2020	15349,5	–38,2	–34,8	147,2	182,0	41,1	39,4	1,6	–8,3	15311,3
2021	**15311,3**	**–27,6**	**–59,7**	**137,2**	**196,9**	**50,2**	**49,2**	**0,9**	**–23,5**	**15283,7**

a Migracje definitywne, tj. zameldowania i wymeldowania na pobyt stały. b Dane dotyczą 2014 r. — patrz uwagi do działu „Migracje ludności" pkt 6.

U w a g a. Różnice bilansowe spowodowane są:

1) uwzględnieniem w stanach ludności korekt wynikających z różnic między danymi spisów a bieżącymi bilansami ludności,
2) przeliczeniem danych wstecz w oparciu o wyniki spisów. Dotyczy lat: 1989—1998 — szacunki w oparciu o wyniki NSP 2002; 1999—2009 — bilans w oparciu o wyniki NSP 2002 oraz 2010—2019 — bilans w oparciu o wyniki NSP 2011 oraz od 2020 r. — bilans w oparciu o wyniki NSP 2021,
3) uwzględnieniem różnicy salda migracji osób meldujących się na pobyt czasowy ponad 3 miesiące.

a Definite migration, i.e. registered for permanent stay only. b The data refer to 2014 — see notes to part "Migration of population" item 6.

N o t e. Balanced differences folow from:

1) taking into account differences between data of censuses and current estimate of population,
2) recalculation of data based on censuses results. This concerns years: 1989—1998 — estimates based on the results of the Population Census 2002; 1999—2009 — balance method based on the results of the Population Census 2002 and 2010—2019 — balance method based on the results of the Population Census 2011 and since 2020 — balance method based on the results of the Population Census 2021,
3) net migration of persons registered for temporary stay above three months.

TABL. 3. **POWIERZCHNIA I LUDNOŚĆ WEDŁUG WOJEWÓDZTW W 2021 R.**
Stan w dniu 31 grudnia
AREA AND POPULATION BY VOIVODSHIPS IN 2021
As of 31 December

WOJEWÓDZTWA VOIVODSHIPS	Powierzchnia w km² Area in km²	Ludność Population							
		ogółem total	mężczyźni males	kobiety females	w tym w wieku 15—64 lata of which 15—64			na 100 mężczyzn przypada kobiet females per 100 males	na 1 km² per 1 km²
					razem total	mężczyźni males	kobiety females		
		w tysiącach in thousands							
O G Ó Ł E M TOTAL	**312705**	**37907,7**	**18322,9**	**19584,8**	**24828,3**	**12422,7**	**12405,6**	**106,9**	**121**
Dolnośląskie	19947	2897,7	1393,1	1504,7	1897,8	946,9	950,9	108,0	145
Kujawsko-pomorskie	17971	2017,7	976,4	1041,3	1324,1	662,6	661,4	106,6	112
Lubelskie	25123	2038,3	987,0	1051,3	1326,9	670,9	656,0	106,5	81
Lubuskie	13988	985,5	478,7	506,8	647,4	325,7	321,7	105,9	70
Łódzkie	18219	2394,9	1141,1	1253,9	1538,7	766,8	771,9	109,9	131
Małopolskie	15183	3430,4	1664,1	1766,3	2268,8	1132,6	1136,1	106,1	226
Mazowieckie	35559	5512,8	2639,4	2873,4	3591,5	1775,1	1816,4	108,9	155
Opolskie	9412	948,6	458,7	489,9	629,4	315,6	313,8	106,8	101
Podkarpackie	17846	2085,9	1021,1	1064,8	1383,6	700,3	683,3	104,3	117
Podlaskie	20187	1148,7	559,0	589,7	758,0	383,5	374,4	105,5	57
Pomorskie	18323	2358,7	1146,5	1212,2	1546,8	771,9	774,9	105,7	129
Śląskie	12333	4375,9	2106,0	2269,9	2851,1	1422,5	1428,6	107,8	355
Świętokrzyskie	11710	1187,7	578,2	609,5	767,9	389,8	378,2	105,4	101
Warmińsko-mazurskie	24173	1374,7	671,5	703,2	913,3	462,3	451,0	104,7	57
Wielkopolskie	29826	3500,0	1701,0	1799,1	2302,3	1152,5	1149,8	105,8	117
Zachodniopomorskie	22905	1650,0	801,3	848,8	1080,8	543,6	537,1	105,9	72
Miasta Urban areas	**22365**	**22624,0**	**10700,2**	**11923,9**	**14667,8**	**7201,2**	**7466,6**	**111,4**	**1012**
Dolnośląskie	2180	1964,4	928,0	1036,4	1273,2	627,6	645,6	111,7	901
Kujawsko-pomorskie	834	1175,6	554,1	621,5	760,4	372,9	387,5	112,2	1410
Lubelskie	1033	941,6	441,7	499,9	606,2	296,2	310,0	113,2	912
Lubuskie	878	635,2	302,9	332,4	412,2	204,1	208,0	109,7	724
Łódzkie	1184	1482,2	688,1	794,1	941,9	459,4	482,5	115,4	1251
Małopolskie	1659	1644,7	776,9	867,8	1079,2	527,0	552,2	111,7	991
Mazowieckie	2235	3562,4	1667,2	1895,2	2310,8	1116,1	1194,7	113,7	1594
Opolskie	848	503,1	238,6	264,5	327,5	161,8	165,6	110,8	594
Podkarpackie	1264	859,2	410,4	448,8	559,9	276,5	283,4	109,3	679
Podlaskie	926	699,7	332,2	367,5	464,1	228,4	235,7	110,6	756
Pomorskie	1072	1482,8	705,7	777,1	962,2	472,8	489,5	110,1	1383
Śląskie	3790	3326,0	1589,9	1736,1	2156,2	1070,9	1085,3	109,2	877
Świętokrzyskie	788	533,4	251,7	281,8	337,2	166,4	170,7	112,0	676
Warmińsko-mazurskie	616	813,5	386,6	426,9	531,7	262,3	269,4	110,4	1320
Wielkopolskie	1600	1874,2	889,3	984,9	1219,1	599,2	619,8	110,7	1171
Zachodniopomorskie	1458	1126,0	536,8	589,2	726,2	359,5	366,6	109,8	772
Wieś Rural areas	**290340**	**15283,7**	**7622,8**	**7660,9**	**10160,5**	**5221,5**	**4938,9**	**100,5**	**53**
Dolnośląskie	17767	933,3	465,1	468,3	624,7	319,3	305,3	100,7	53
Kujawsko-pomorskie	17137	842,2	422,4	419,8	563,7	289,8	273,9	99,4	49
Lubelskie	24090	1096,7	545,2	551,4	720,7	374,6	346,0	101,1	46
Lubuskie	13110	350,2	175,8	174,4	235,3	121,6	113,7	99,2	27
Łódzkie	17035	912,7	453,0	459,7	596,8	307,4	289,4	101,5	54
Małopolskie	13524	1785,6	887,1	898,5	1189,5	605,7	583,9	101,3	132
Mazowieckie	33324	1950,4	972,2	978,2	1280,7	659,0	621,7	100,6	59
Opolskie	8564	445,5	220,1	225,4	302,0	153,8	148,2	102,4	52
Podkarpackie	16582	1226,7	610,6	616,1	823,6	423,8	399,8	100,9	74
Podlaskie	19261	449,0	226,8	222,2	293,9	155,1	138,8	98,0	23
Pomorskie	17251	876,0	440,8	435,2	584,6	299,1	285,5	98,7	51
Śląskie	8543	1050,0	516,1	533,8	694,9	351,6	343,3	103,4	123
Świętokrzyskie	10922	654,2	326,5	327,7	430,8	223,3	207,4	100,4	60
Warmińsko-mazurskie	23557	561,2	284,9	276,4	381,6	200,0	181,6	97,0	24
Wielkopolskie	28226	1625,9	811,7	814,2	1083,2	553,3	529,9	100,3	58
Zachodniopomorskie	21447	524,0	264,5	259,5	354,6	184,1	170,5	98,1	24

TABL. 4. **POWIATY WEDŁUG LICZBY MIESZKAŃCÓW ORAZ WOJEWÓDZTW**
Stan w dniu 31 grudnia
POWIATS BY NUMBER OF INHABITANTS AND VOIVODSHIPS
As of 31 December

LATA YEARS WOJEWÓDZTWA VOIVODSHIPS	Ogółem Total	O liczbie ludności Number of population						
		poniżej 30000 less than 30000	30000— —49999	50000— —79999	80000— —99999	100000— —149999	150000— —199999	200000 i więcej 200000 and more
	LICZBA POWIATÓW NUMBER OF POWIATS							
POLSKA POLAND 2000	380	5	64	141	51	76	23	20
2010	379	5	67	134	55	71	25	22
2015	380	5	69	135	52	70	26	23
2020	380	6	77	129	52	66	29	21
2021	**380**	**6**	**81**	**126**	**51**	**67**	**29**	**20**
Dolnośląskie	30	—	8	9	6	3	3	1
Kujawsko-pomorskie	23	—	9	4	4	3	2	1
Lubelskie	24	—	3	12	3	4	1	1
Lubuskie	14	—	4	6	2	2	—	—
Łódzkie	24	—	9	6	2	5	1	1
Małopolskie	22	—	2	2	3	8	4	3
Mazowieckie	42	1	11	10	6	7	4	3
Opolskie	12	—	2	5	2	3	—	—
Podkarpackie	25	2	2	11	2	6	2	—
Podlaskie	17	1	8	6	—	—	1	1
Pomorskie	20	—	3	5	5	4	—	3
Śląskie	36	—	1	8	4	13	8	2
Świętokrzyskie	14	—	4	5	2	1	1	1
Warmińsko-mazurskie	21	2	6	7	2	3	1	—
Wielkopolskie	35	—	2	21	6	3	1	2
Zachodniopomorskie	21	—	7	9	2	2	—	1
	LUDNOŚĆ W TYSIĄCACH POPULATION IN THOUSANDS							
POLSKA POLAND 2000	38254,0	121,9	2715,9	9075,6	4495,1	9111,7	3932,7	8801,1
2010	38529,9	122,1	2850,5	8703,0	4943,4	8541,1	4250,6	9119,3
2015	38437,2	120,2	2896,8	8743,5	4646,0	8344,8	4336,5	9349,6
2020	38088,6	143,1	3163,9	8260,8	4593,3	7832,7	4886,6	9208,3
2021	**37907,7**	**141,6**	**3332,6**	**8082,9**	**4485,2**	**7950,7**	**4918,9**	**8995,8**
Dolnośląskie	2897,7	—	331,4	557,5	539,1	313,6	481,8	674,3
Kujawsko-pomorskie	2017,7	—	377,0	263,9	352,6	339,9	350,1	334,0
Lubelskie	2038,3	—	112,7	737,5	273,9	419,2	162,1	332,9
Lubuskie	985,5	—	165,2	386,8	175,8	257,7	—	—
Łódzkie	2394,9	—	388,3	428,2	183,1	563,5	167,0	664,9
Małopolskie	3430,4	—	89,9	124,7	256,2	947,6	696,7	1315,4
Mazowieckie	5512,8	29,3	446,9	666,7	520,4	819,3	687,1	2343,1
Opolskie	948,6	—	86,0	309,2	175,3	378,1	—	—
Podkarpackie	2085,9	46,6	89,2	701,9	171,7	706,3	370,2	0,0
Podlaskie	1148,7	19,0	327,7	353,5	—	—	155,1	293,4
Pomorskie	2358,7	—	105,9	328,7	451,1	516,2	0,0	956,7
Śląskie	4375,9	—	46,1	531,4	354,5	1615,7	1334,7	493,5
Świętokrzyskie	1187,7	—	162,8	357,3	167,9	102,6	185,5	211,6
Warmińsko-mazurskie	1374,7	46,7	231,3	404,2	179,3	343,9	169,3	—
Wielkopolskie	3500,0	—	81,7	1355,9	518,5	403,1	159,3	981,5
Zachodniopomorskie	1650,0	—	290,3	575,5	165,7	224,1	—	394,5

TABL. 5. **LUDNOŚĆ W POWIATACH W LATACH 2020 I 2021**
Stan w dniu 31 grudnia
POPULATION BY POWIATS IN 2020 AND 2021
As of 31 December

WOJEWÓDZTWA VOIVODSHIPS POWIATY POWIATS	2020	2021 ogółem total	2021 w tym mężczyźni of which males
Dolnośląskie	**2908378**	**2897737**	**1393074**
Bolesławiecki	88524	88275	42798
Dzierżoniowski	97985	96884	45958
Głogowski	86797	86376	41877
Górowski	33376	33027	16391
Jaworski	48626	48029	23521
Karkonoski	61884	61469	29614
Kamiennogórski	41817	41244	20118
Kłodzki	152651	150515	72287
Legnicki	55038	55083	26974
Lubański	52944	52372	25336
Lubiński	104480	103927	49984
Lwówecki	44033	43473	21188
Milicki	36184	36033	17775
Oleśnicki	106650	106409	51997
Oławski	77405	77341	37642
Polkowicki	61610	61309	30249
Strzeliński	42522	42239	20827
Średzki	57409	57978	28667
Świdnicki	153694	152443	73402
Trzebnicki	86869	86980	42795
Wałbrzyski	54085	53534	25689
Wołowski	46352	46044	22455
Wrocławski	174276	178857	87838
Ząbkowicki	62561	61846	30014
Zgorzelecki	87594	86640	41993
Złotoryjski	41740	41277	20203
M. Jelenia Góra	77538	76570	35597
M. Legnica	95135	93988	44269
M. Wrocław	673592	674312	317082
M. Wałbrzych	105007	103263	48534
Kujawsko-pomorskie	**2031550**	**2017720**	**976439**
Aleksandrowski	54334	54003	26262
Brodnicki	78397	78173	38811
Bydgoski	122163	123833	61410
Chełmiński	50298	49900	24407
Golubsko-dobrzyński	44175	43784	21666
Grudziądzki	39335	39269	19641
Inowrocławski	154683	153029	73900
Lipnowski	63889	63414	31512
Mogileński	44452	44062	21579
Nakielski	83894	83412	41283
Radziejowski	39082	38633	19081
Rypiński	42089	41686	20543
Sępoleński	39638	39465	19641
Świecki	96507	95914	47205
Toruński	111396	112556	55702
Tucholski	47453	47207	23564
Wąbrzeski	33220	33029	16349
Włocławski	83581	83046	41154
Żniński	68626	68357	33682

WOJEWÓDZTWA VOIVODSHIPS POWIATY POWIATS	2020	2021 ogółem total	2021 w tym mężczyźni of which males
Kujawsko-pomorskie (dok.) (cont.)			
M. Bydgoszcz	339068	334026	156229
M. Grudziądz	91289	90275	42761
M. Toruń	198801	197112	91701
M. Włocławek	105180	103535	48356
Lubelskie	**2056908**	**2038299**	**986950**
Bialski	107031	106194	53072
Biłgorajski	98832	97771	48096
Chełmski	75463	74857	37162
Hrubieszowski	59651	58627	28697
Janowski	44159	43638	21605
Krasnostawski	61228	60269	29360
Kraśnicki	92147	91004	44106
Lubartowski	85950	85146	41671
Lubelski	161433	162129	79521
Łęczyński	56442	56162	27509
Łukowski	102781	102121	50610
Opolski	57375	56726	27605
Parczewski	33491	32934	16257
Puławski	109913	108699	51933
Radzyński	56597	55896	27881
Rycki	53152	52486	25869
Świdnicki	70777	70125	33686
Tomaszowski	79909	78805	38751
Włodawski	36662	36169	17899
Zamojski	103183	102181	50430
M. Biała Podlaska	55532	55100	26213
M. Chełm	59711	58805	27412
M. Lublin	335114	332852	153824
M. Zamość	60375	59603	27781
Lubuskie	**993329**	**985487**	**478715**
Gorzowski	72472	72905	36267
Krośnieński	53918	53460	26264
Międzyrzecki	56213	55678	27370
Nowosolski	83601	83014	40337
Słubicki	46429	46114	22530
Strzelecko-drezdenecki	47891	47436	23394
Sulęciński	34392	34002	16982
Świebodziński	54943	54673	26815
Wschowski	37967	37683	18553
Zielonogórski	75145	74898	36904
Żagański	76022	75194	36648
Żarski	93662	92752	44983
M. Gorzów Wielkopolski	120526	118011	55618
M. Zielona Góra	140148	139667	66050
Łódzkie	**2415816**	**2394946**	**1141072**
Bełchatowski	110229	109588	53544
Brzeziński	30457	30374	14656

TABL. 5. **LUDNOŚĆ W POWIATACH W LATACH 2020 I 2021 (cd.)**
Stan w dniu 31 grudnia
POPULATION BY POWIATS IN 2020 AND 2021 (cont.)
As of 31 December

WOJEWÓDZTWA VOIVODSHIPS POWIATY POWIATS	2020	2021 ogółem total	2021 w tym mężczyźni of which males
Łódzkie (dok.) (cont.)			
Kutnowski	93670	92544	44401
Łaski	49355	49159	23903
Łęczycki	48000	47438	23103
Łowicki	75887	75109	36336
Łódzki wschodni	73688	73991	35499
Opoczyński	73604	72960	36084
Pabianicki	120073	119751	56520
Pajęczański	49834	49349	24486
Piotrkowski	91036	90571	44646
Poddębicki	40040	39746	19626
Radomszczański	109713	108615	53228
Rawski	47178	46749	23027
Sieradzki	114150	113195	55259
Skierniewicki	38122	37879	18873
Tomaszowski	113407	112303	53656
Wieluński	74207	73659	35988
Wieruszowski	41895	41671	20617
Zduńskowolski	64709	64213	31075
Zgierski	167737	167019	79696
M. Łódź	673003	664860	303069
M. Piotrków Trybunalski	69274	68270	31941
M. Skierniewice	46548	45933	21839
Małopolskie	**3432692**	**3430370**	**1664051**
Bocheński	106838	106715	52702
Brzeski	92297	91992	45549
Chrzanowski	121759	120694	58219
Dąbrowski	58294	57991	28795
Gorlicki	106921	106278	52553
Krakowski	295640	298107	146216
Limanowski	131145	131332	65605
Miechowski	47756	47346	23270
Myślenicki	129108	129391	64042
Nowosądecki	214502	214661	106912
Nowotarski	190626	190232	92897
Olkuski	108923	107867	52357
Oświęcimski	151300	150192	72827
Proszowicki	42760	42522	20991
Suski	83429	83214	41108
Tarnowski	198525	198038	98354
Tatrzański	67028	66701	32217
Wadowicki	158764	158230	77657
Wielicki	138515	140291	68849
M. Kraków	800531	802583	374815
M. Nowy Sącz	81435	80979	38711
M. Tarnów	106596	105014	49405
Mazowieckie	**5517616**	**5512794**	**2639416**
Białobrzeski	32926	32712	16470
Ciechanowski	86977	86219	42419
Garwoliński	106364	105960	52589
Gostyniński	43501	43070	20889

WOJEWÓDZTWA VOIVODSHIPS POWIATY POWIATS	2020	2021 ogółem total	2021 w tym mężczyźni of which males
Mazowieckie (dok.) (cont.)			
Grodziski	101623	103106	49668
Grójecki	98305	97728	48057
Kozienicki	58313	57913	28549
Legionowski	127099	128837	62285
Lipski	32572	32091	15895
Łosicki	29736	29345	14642
Makowski	42956	42466	21132
Miński	158639	158836	77660
Mławski	70471	69856	34251
Nowodworski	80054	79751	39012
Ostrołęcki	87559	87496	44368
Ostrowski	70109	69500	34290
Otwocki	126695	126449	60551
Piaseczyński	206796	209443	100951
Płocki	110155	109771	54474
Płoński	85427	84796	41650
Pruszkowski	176326	177193	84502
Przasnyski	50354	49824	24846
Przysuski	39771	39290	19472
Pułtuski	50881	50596	24970
Radomski	151601	151211	75082
Siedlecki	80690	80469	40338
Sierpecki	49607	49078	24255
Sochaczewski	83999	83655	40704
Sokołowski	51725	51093	25309
Szydłowiecki	38334	38010	18924
Warszawski zachodni	129926	131550	63662
Węgrowski	63343	62655	31202
Wołomiński	267541	270560	131201
Wyszkowski	73854	73707	36542
Zwoleński	35079	34732	17299
Żuromiński	36776	36312	17903
Żyrardowski	76141	75614	36325
M. Ostrołęka	49913	49275	23337
M. Płock	114974	113660	53439
M. Radom	202259	199904	94637
M. Siedlce	76471	76005	35964
M.st. Warszawa	1861774	1863056	859701
Opolskie	**955844**	**948583**	**458694**
Brzeski	88032	87312	42515
Głubczycki	43972	43607	21439
Kędzierzyńsko-kozielski	89355	87983	42243
Kluczborski	62890	62314	30464
Krapkowicki	60705	60273	29072
Namysłowski	42393	42394	20745
Nyski	132011	130567	63394
Oleski	62311	61954	30164
Opolski	121082	120775	58843
Prudnicki	53171	52518	25307
Strzelecki	72382	72111	35232
M. Opole	127540	126775	59276

TABL. 5. **LUDNOŚĆ W POWIATACH W LATACH 2020 I 2021 (cd.)**
Stan w dniu 31 grudnia
POPULATION BY POWIATS IN 2020 AND 2021 (cont.)
As of 31 December

WOJEWÓDZTWA VOIVODSHIPS POWIATY POWIATS	2020	2021 ogółem total	2021 w tym mężczyźni of which males
Podkarpackie	**2096166**	**2085932**	**1021087**
Bieszczadzki	21087	20940	10299
Brzozowski	64304	63918	31554
Dębicki	133915	133330	65885
Jarosławski	117823	117015	57106
Jasielski	111035	110185	54175
Kolbuszowski	61926	61574	30652
Krośnieński	110184	109633	53974
Leski	25971	25696	12668
Leżajski	67896	67439	33323
Lubaczowski	53914	53374	26497
Łańcucki	81007	80796	39781
Mielecki	134329	133714	65789
Niżański	64957	64428	31761
Przemyski	72100	71742	35871
Przeworski	76778	76401	37532
Ropczycko-sędziszowski	74023	74063	36625
Rzeszowski	174049	173842	86046
Sanocki	91818	90907	44399
Stalowowolski	103563	102422	49743
Strzyżowski	60350	59852	29710
Tarnobrzeski	51919	51503	25257
M. Krosno	45165	44687	21039
M. Przemyśl	58625	57568	26911
M. Rzeszów	194374	196374	93313
M. Tarnobrzeg	45054	44529	21177
Podlaskie	**1156591**	**1148720**	**559008**
Augustowski	55927	55306	27015
Białostocki	153874	155073	76474
Bielski	52658	51813	25537
Grajewski	45636	45180	22323
Hajnowski	40678	40020	19303
Kolneński	36482	36143	18150
Łomżyński	50078	49911	25206
Moniecki	38636	38122	18927
Sejneński	19266	18992	9433
Siemiatycki	42337	41660	20410
Sokólski	63744	62775	30994
Suwalski	35081	34839	17832
Wysokomazowiecki	55033	54337	27328
Zambrowski	42188	41829	20773
M. Białystok	294675	293413	137611
M. Łomża	61025	60468	28769
M. Suwałki	69273	68839	32923
Pomorskie	**2358256**	**2358726**	**1146483**
Bytowski	77409	76987	38409
Chojnicki	96444	96340	47466
Człuchowski	54367	53924	26584
Gdański	126258	128404	63243
Kartuski	147389	149799	74778
Kościerski	72361	72256	36077

WOJEWÓDZTWA VOIVODSHIPS POWIATY POWIATS	2020	2021 ogółem total	2021 w tym mężczyźni of which males
Pomorskie (dok.) (cont.)			
Kwidzyński	81431	81024	40039
Lęborski	64329	64130	31422
Malborski	61892	61403	29926
Nowodworski	34290	34065	16923
Pucki	89493	90329	44572
Słupski	96380	96326	48064
Starogardzki	126031	125657	61993
Sztumski	39586	39124	19525
Tczewski	112765	112350	55074
Wejherowski	224365	225799	111490
M. Gdańsk	486542	486271	230212
M. Gdynia	245739	244676	115071
M. Słupsk	88060	87119	40651
M. Sopot	33125	32743	14964
Śląskie	**4412097**	**4375947**	**2106002**
Będziński	147580	146371	69837
Bielski	165477	165650	80969
Bieruńsko-lędziński	59340	59513	29299
Cieszyński	176954	176113	85490
Częstochowski	133352	132529	65032
Gliwicki	113764	113385	55021
Kłobucki	83341	82769	40795
Lubliniecki	75857	75481	37140
Mikołowski	99345	99486	48399
Myszkowski	69325	68592	32940
Pszczyński	110958	110893	54309
Raciborski	101780	100842	48570
Rybnicki	76936	76807	37652
Tarnogórski	138983	139161	67404
Wodzisławski	152914	151852	73755
Zawierciański	114974	113734	54865
Żywiecki	150612	149800	73302
M. Bielsko-Biała	169553	168106	79436
M. Bytom	153827	151691	72449
M. Chorzów	104448	103229	48959
M. Częstochowa	213942	210773	98677
M. Dąbrowa Górnicza	117257	115955	55383
M. Gliwice	174581	172628	82668
M. Jastrzębie-Zdrój	85388	83987	40732
M. Jaworzno	89269	88267	42624
M. Katowice	286369	282755	133348
M. Mysłowice	72587	72124	34855
M. Piekary Śląskie	53168	52699	25276
M. Ruda Śląska	134169	132766	64000
M. Rybnik	134050	132923	64704
M. Siemianowice Śląskie	64935	64365	30483
M. Sosnowiec	194438	191676	90266
M. Świętochłowice	46645	46112	22042
M. Tychy	125223	124139	59521
M. Zabrze	158923	156935	75629
M. Żory	61833	61839	30171

TABL. 5. **LUDNOŚĆ W POWIATACH W LATACH 2020 I 2021 (dok.)**
Stan w dniu 31 grudnia
POPULATION BY POWIATS IN 2020 AND 2021 (cont.)
As of 31 December

WOJEWÓDZTWA VOIVODSHIPS POWIATY POWIATS	2020	2021 ogółem total	2021 w tym mężczyźni of which males
Świętokrzyskie	**1199584**	**1187693**	**578198**
Buski	69752	68910	33710
Jędrzejowski	83369	82500	40752
Kazimierski	32616	32281	15892
Kielecki	211897	211639	105459
Konecki	76423	75396	37088
Opatowski	50148	49470	24518
Ostrowiecki	104024	102552	48984
Pińczowski	37821	37372	18378
Sandomierski	74270	73420	35686
Skarżyski	71276	70076	33637
Starachowicki	86496	85424	41426
Staszowski	70079	69515	34466
Włoszczowski	43986	43660	21835
M. Kielce	187427	185478	86367
Warmińsko-mazurskie	**1385622**	**1374699**	**671486**
Bartoszycki	54582	53830	26284
Braniewski	38686	38234	19065
Działdowski	62861	62296	30654
Elbląski	55425	54968	27625
Ełcki	89158	88771	43468
Giżycki	54961	54409	26537
Gołdapski	25583	25408	12637
Iławski	91087	90562	44732
Kętrzyński	59331	58566	28548
Lidzbarski	39328	38923	19050
Mrągowski	48860	48324	23566
Nidzicki	31232	30907	15370
Nowomiejski	42816	42473	21156
Olecki	32851	32479	16180
Olsztyński	128530	128935	63577
Ostródzki	101397	100597	49484
Piski	53531	52946	26337
Szczycieński	67649	67159	33296
Węgorzewski	21473	21260	10559
M. Elbląg	115575	114401	54572
M. Olsztyn	170706	169251	78789
Wielkopolskie	**3507042**	**3500030**	**1700978**
Chodzieski	46184	45813	22494
Czarnkowsko-trzcianecki	85319	84585	42074
Gnieźnieński	142872	142166	69486
Gostyński	74623	74196	36793
Grodziski	51711	51535	25671
Jarociński	70533	70235	34215
Kaliski	82904	82740	40772
Kępiński	56537	56373	27874
Kolski	83538	82751	40506
Koniński	128787	128902	64128

WOJEWÓDZTWA VOIVODSHIPS POWIATY POWIATS	2020	2021 ogółem total	2021 w tym mężczyźni of which males
Wielkopolskie (dok.) (cont.)			
Kościański	78148	77783	38122
Krotoszyński	76245	75717	37208
Leszczyński	58289	58886	29318
Międzychodzki	36097	35908	17809
Nowotomyski	75277	75176	36980
Obornicki	59180	59164	29283
Ostrowski	159843	159293	77851
Ostrzeszowski	55062	54900	27105
Pilski	132936	131991	64384
Pleszewski	61972	61723	30492
Poznański	429870	436473	212521
Rawicki	59541	59134	29153
Słupecki	58089	57852	28755
Szamotulski	91723	91662	44960
Średzki	59469	59714	29426
Śremski	61227	61129	29977
Turecki	82151	81708	39923
Wągrowiecki	69243	69099	34187
Wolsztyński	56870	56827	27899
Wrzesiński	78269	78080	38139
Złotowski	68315	67956	33659
M. Kalisz	96222	95021	44122
M. Konin	70162	69069	32408
M. Leszno	62057	61396	29096
M. Poznań	547777	545073	254188
Zachodniopomorskie	**1661073**	**1650021**	**801264**
Białogardzki	45695	45181	22203
Choszczeński	45758	45248	22457
Drawski	54915	54426	26674
Goleniowski	82059	81782	40351
Gryficki	57961	57338	28426
Gryfiński	78974	78340	38775
Kamieński	45185	44795	21892
Kołobrzeski	77880	77407	37017
Koszaliński	66408	66378	33135
Łobeski	34575	34094	16952
Myśliborski	63931	63289	31142
Policki	82622	83878	41024
Pyrzycki	37520	37131	18521
Sławieński	54356	53786	26315
Stargardzki	119256	119190	58481
Szczecinecki	74464	73761	35932
Świdwiński	44582	44061	21682
Wałecki	51165	50729	24750
M. Koszalin	106152	104891	49407
M. Szczecin	397289	394482	187032
M. Świnoujście	40326	39834	19096

TABL. 6. **MIASTA WEDŁUG LICZBY MIESZKAŃCÓW ORAZ WOJEWÓDZTW**
Stan w dniu 31 grudnia
TOWNS BY NUMBER OF INHABITANTS AND VOIVODSHIPS
As of 31 December

LATA YEARS WOJEWÓDZTWA VOIVODSHIPS	Ogółem Total	O liczbie ludności Number of population						
		poniżej 5000 less than 5000	5000—9999	10000—19999	20000—49999	50000—99999	100000—199999	200000 i więcej 200000 and more
LICZBA MIAST NUMBER OF TOWNS								
POLSKA 1980	804	264	185	169	111	38	22	15
POLAND 1990	830	257	177	177	128	48	23	20
2000	883	294	184	183	133	48	23	18
2010	908	316	186	184	135	48	22	17
2020	944	365	186	178	131	47	23	14
2021	**954**	**379**	**185**	**176**	**130**	**47**	**24**	**13**
Dolnośląskie	92	29	27	18	11	5	1	1
Kujawsko-pomorskie	52	20	11	14	2	2	2	1
Lubelskie	50	25	5	10	6	3	—	1
Lubuskie	43	21	7	9	4	—	2	—
Łódzkie	46	15	8	9	8	5	—	1
Małopolskie	62	20	17	13	9	1	1	1
Mazowieckie	92	32	13	21	19	4	2	1
Opolskie	36	11	13	7	3	1	1	—
Podkarpackie	52	22	11	9	6	3	1	—
Podlaskie	40	21	7	5	4	2	—	1
Pomorskie	42	9	13	5	10	3	—	2
Śląskie	71	13	11	10	16	9	10	2
Świętokrzyskie	45	28	8	4	3	1	1	—
Warmińsko-mazurskie	50	20	7	12	8	1	2	—
Wielkopolskie	115	58	19	18	13	6	—	1
Zachodniopomorskie	66	35	8	12	8	1	1	1
LUDNOŚĆ W TYSIĄCACH POPULATION IN THOUSANDS								
POLSKA 1980	20978,5	786,9	1283,5	2391,7	3465,6	2613,9	3090,0	7346,9
POLAND 1990[a]	23546,0	801,0	1249,0	2544,0	3952,0	3221,0	3004,0	8775,0
2000	23670,3	903,5	1311,3	2679,8	4118,3	3235,0	3118,9	8303,5
2010	23429,1	967,7	1331,5	2706,6	4250,6	3260,5	3014,3	7897,9
2020	22777,3	1040,2	1330,2	2576,0	4098,5	3115,3	3259,5	7357,7
2021	**22624,0**	**1070,3**	**1328,2**	**2542,6**	**4042,7**	**3083,7**	**3427,4**	**7129,1**
Dolnośląskie	1964,4	96,9	180,7	243,9	307,5	357,7	103,3	674,3
Kujawsko-pomorskie	1175,6	61,0	77,0	190,4	53,3	159,2	300,6	334,0
Lubelskie	941,6	61,2	37,1	149,3	187,6	173,5	—	332,9
Lubuskie	635,2	67,7	60,6	131,6	117,6	—	257,7	—
Łódzkie	1482,2	42,9	55,4	140,9	280,6	297,6	—	664,9
Małopolskie	1644,7	62,1	124,5	200,6	269,0	81,0	105,0	802,6
Mazowieckie	3562,4	90,3	91,8	328,0	629,4	246,3	313,6	1863,1
Opolskie	503,1	30,2	87,0	104,7	98,4	56,0	126,8	—
Podkarpackie	859,2	59,0	73,3	120,9	237,5	172,2	196,4	—
Podlaskie	699,7	49,4	53,7	77,6	96,2	129,3	—	293,4
Pomorskie	1482,8	28,6	99,3	68,9	357,8	197,2	—	730,9
Śląskie	3326,0	43,6	80,8	152,3	515,3	590,4	1450,0	493,5
Świętokrzyskie	533,4	55,1	57,7	61,2	110,1	63,9	185,5	—
Warmińsko-mazurskie	813,5	56,3	50,6	158,5	204,2	60,2	283,7	—
Wielkopolskie	1874,2	167,6	137,5	255,4	336,7	431,9	—	545,1
Zachodniopomorskie	1126,0	98,4	61,3	158,4	241,4	67,2	104,9	394,5

a Dane przybliżone; patrz uwagi do działu „Stan i struktura ludności" pkt 6.
a Approximate data; see notes to part "Size and structure of population" item 6.

TABL. 7. **LUDNOŚĆ W MIASTACH W LATACH 2020 I 2021**
Stan w dniu 31 grudnia
URBAN POPULATION IN 2020 AND 2021
As of 31 December

WOJEWÓDZTWA VOIVODSHIPS MIASTA TOWNS	2020	2021 ogółem total	2021 w tym mężczyźni of which males
Dolnośląskie	**1974680**	**1964392**	**928002**
Wrocław	673592	674312	317082
Wrocław-Fabryczna	217950	216999	101966
Wrocław-Krzyki	195649	196265	91758
Wrocław-Psie Pole	114703	116597	55921
Wrocław-Stare Miasto	44996	44245	20339
Wrocław-Śródmieście	100294	100206	47098
Bardo	2473	2416	1160
Bielawa	28973	28688	13381
Bierutów	4635	4553	2165
Bogatynia	16714	16460	7948
Boguszów-Gorce	14673	14535	6939
Bolesławiec	37659	37522	17509
Bolków	4780	4670	2237
Brzeg Dolny	12782	12695	6019
Bystrzyca Kłodzka	9443	9335	4326
Chocianów	7602	7519	3630
Chojnów	12852	12619	5981
Duszniki-Zdrój	4271	4178	1942
Dzierżoniów	31997	31478	14638
Głogów	64450	63730	30514
Głuszyca	6116	5999	2817
Góra	11217	11036	5300
Gryfów Śląski	6398	6302	2914
Jawor	21575	21264	10181
Jaworzyna Śląska	5099	5066	2467
Jedlina-Zdrój	4808	4766	2249
Jelcz-Laskowice	15412	15234	7390
Jelenia Góra	77538	76570	35597
Kamieniec Ząbkowicki[a]	—	4403	2111
Kamienna Góra	18073	17724	8450
Karpacz	4477	4358	2004
Kąty Wrocławskie	7163	7220	3476
Kłodzko	25869	25442	11884
Kowary	10266	10139	4791
Kudowa-Zdrój	9666	9509	4502
Lądek-Zdrój	5232	5115	2392
Legnica	95135	93988	44269
Leśna	4226	4135	2020
Lubań	20167	19964	9366
Lubawka	5742	5652	2704
Lubin	70166	69267	32725
Lubomierz	1808	1756	846
Lwówek Śląski	8524	8346	3969
Mieroszów	3888	3815	1852
Międzybórz	2371	2362	1125
Międzylesie	2495	2448	1195
Milicz	11064	10977	5211

WOJEWÓDZTWA VOIVODSHIPS MIASTA TOWNS	2020	2021 ogółem total	2021 w tym mężczyźni of which males
Dolnośląskie (cd.) (cont.)			
Mirsk	3728	3703	1771
Niemcza	2820	2752	1359
Nowa Ruda	21400	21018	10065
Nowogrodziec	4167	4120	2010
Oborniki Śląskie	9071	9050	4308
Oleśnica	35931	35640	16947
Olszyna	4376	4345	2123
Oława	33295	33201	15845
Piechowice	5968	5886	2827
Pieńsk	5659	5578	2702
Pieszyce	6959	6876	3261
Piława Górna	6129	6059	2913
Polanica-Zdrój	6259	6141	2781
Polkowice	21828	21630	10539
Prochowice	3582	3536	1713
Prusice	2227	2195	1068
Przemków	5857	5744	2813
Radków	2319	2302	1112
Siechnice	9857	10310	4950
Sobótka	7032	7005	3325
Stronie Śląskie	5200	5089	2372
Strzegom	15413	15225	7223
Strzelin	12152	12091	5718
Syców	10136	10003	4827
Szczawno-Zdrój	5400	5257	2450
Szczytna	4920	4864	2334
Szklarska Poręba	5968	5873	2783
Ścinawa	5349	5349	2609
Środa Śląska	9518	9549	4493
Świdnica	55013	54192	25499
Świebodzice	22278	22110	10504
Świeradów-Zdrój	4129	4080	1905
Świerzawa	2123	2071	997
Trzebnica	13614	13696	6423
Twardogóra	6390	6315	3050
Wałbrzych	105007	103263	48534
Wąsosz	2615	2582	1262
Węgliniec	2716	2682	1307
Wiązów	2318	2293	1097
Wleń	1632	1606	754
Wojcieszów	3500	3512	1702
Wołów	12288	12190	5873
Zawidów	3940	3883	1823
Ząbkowice Śląskie	14621	14495	6796
Zgorzelec	30094	29542	13891

a Z dniem 1 stycznia 2021 r. miejscowość otrzymała prawa miejskie (gmina zmieniła status z wiejskiej na miejsko-wiejską).
a On 1 January 2021 rural municipality become town (gmina changed its status from rural to urban-rural).

TABL. 7. **LUDNOŚĆ W MIASTACH W LATACH 2020 I 2021 (cd.)**
Stan w dniu 31 grudnia
URBAN POPULATION IN 2020 AND 2021 (cont.)
As of 31 December

WOJEWÓDZTWA VOIVODSHIPS MIASTA TOWNS	200	2021 ogółem total	2021 w tym mężczyźni of which males
Dolnośląskie (dok.) (cont.)			
Ziębice	8226	8070	3823
Złotoryja	14739	14488	6839
Złoty Stok	2569	2549	1221
Żarów	6603	6551	3151
Żmigród	6354	6264	3032
Kujawsko-pomorskie	**1188959**	**1175552**	**554088**
Bydgoszcz	339068	334026	156229
Toruń	198801	197112	91701
Aleksandrów Kujawski	11770	11627	5506
Barcin	7198	7142	3417
Brodnica	28880	28715	13796
Brześć Kujawski	4562	4529	2158
Chełmno	18910	18617	8809
Chełmża	14085	13906	6720
Chodecz	1351	1770	832
Ciechocinek	10445	10349	4718
Dobrzyń nad Wisłą	2053	2007	998
Gniewkowo	6902	6825	3276
Golub-Dobrzyń	11780	11577	5516
Górzno	1405	1385	692
Grudziądz	91289	90275	42761
Inowrocław	69868	68906	32367
Izbica Kujawska	2529	2507	1200
Jabłonowo Pomorskie	3709	3676	1750
Janikowo	8380	8291	3971
Janowiec Wielkopolski	3852	3788	1842
Kamień Krajeński	2368	2365	1162
Kcynia	4386	4304	2098
Koronowo	10987	10864	5286
Kowal	3391	3365	1662
Kowalewo Pomorskie	4122	4059	1922
Kruszwica	8709	9232	4381
Lipno	13769	13621	6514
Lubień Kujawski	1375	1350	622
Lubraniec	2847	2778	1309
Łabiszyn	4497	4480	2164
Łasin	3160	3150	1501
Mogilno	11500	11276	5338
Mrocza	4179	4183	2086
Nakło nad Notecią	17693	17479	8362
Nieszawa	1775	1762	853
Nowe	5595	5519	2646
Pakość	5352	5253	2532
Piotrków Kujawski	4302	4275	2066

WOJEWÓDZTWA VOIVODSHIPS MIASTA TOWNS	2020	2021 ogółem total	2021 w tym mężczyźni of which males
Kujawsko-pomorskie (dok.) (cont.)			
Radziejów	5288	5198	2475
Radzyń Chełmiński	1828	1811	861
Rypin	15873	15697	7492
Sępólno Krajeńskie	8944	8892	4217
Skępe	3491	3455	1661
Solec Kujawski	15490	15432	7474
Strzelno	5401	5341	2546
Szubin	9552	9506	4583
Świecie	24880	24633	11664
Tuchola	13437	13351	6449
Wąbrzeźno	13344	13220	6344
Więcbork	5815	5787	2801
Włocławek	105180	103535	48356
Żnin	13592	13349	6402
Lubelskie	**949683**	**941638**	**441725**
Lublin	335114	332852	153824
Annopol	2396	2343	1151
Bełżyce	6179	6067	2865
Biała Podlaska	55532	55100	26213
Biłgoraj	25539	25268	11947
Bychawa	4698	4641	2170
Chełm	59711	58805	27412
Dęblin	14884	14504	7013
Frampol	1363	1362	674
Goraj[a]	—	881	434
Hrubieszów	16902	16563	7859
Janów Lubelski	11349	11192	5375
Józefów	2397	2368	1160
Józefów nad Wisłą	841	825	389
Kamionka[a]	—	1702	805
Kazimierz Dolny	3253	3243	1539
Kock	2984	2932	1422
Krasnobród	3020	3011	1481
Krasnystaw	17914	17702	8451
Kraśnik	32719	32189	15042
Lubartów	20573	20306	9553
Lubycza Królewska	2202	2187	1074
Łaszczów	2022	1987	956
Łęczna	18307	18025	8660
Łuków	27988	27719	13189
Międzyrzec Podlaski	15883	15685	7619
Modliborzyce	1417	1407	691
Nałęczów	3698	3671	1678
Opole Lubelskie	8178	8103	3865

a Z dniem 1 stycznia 2021 r. miejscowość otrzymała prawa miejskie (gmina zmieniła status z wiejskiej na miejsko-wiejską).
a On 1 January 2021 rural municipality become town (gmina changed its status from rural to urban-rural).

TABL. 7. **LUDNOŚĆ W MIASTACH W LATACH 2020 I 2021 (cd.)**
Stan w dniu 31 grudnia
URBAN POPULATION IN 2020 AND 2021 (cont.)
As of 31 December

WOJEWÓDZTWA VOIVODSHIPS MIASTA TOWNS	2020	2021 ogółem total	2021 w tym mężczyźni of which males
Lubelskie (dok.) (cont.)			
Ostrów Lubelski	2039	2014	959
Parczew	10555	10402	4929
Piaski	2481	2458	1156
Poniatowa	8562	8440	3900
Puławy	45411	44755	20668
Radzyń Podlaski	14868	14620	6974
Rejowiec	1996	1967	946
Rejowiec Fabryczny	4120	4051	1989
Ryki	9228	9200	4406
Siedliszcze	1368	1343	649
Stoczek Łukowski	2438	2401	1176
Szczebrzeszyn	4866	4827	2301
Świdnik	37990	37396	17652
Tarnogród	3220	3184	1542
Terespol	5319	5254	2531
Tomaszów Lubelski	18679	18291	8656
Tyszowce	1941	1871	939
Urzędów	1705	1690	825
Włodawa	12534	12364	5892
Zamość	60375	59603	27781
Zwierzyniec	2925	2867	1343
Lubuskie	**642533**	**635240**	**302869**
Zielona Góra	140148	139667	66050
Gorzów Wielkopolski	120526	118011	55618
Babimost	3883	3832	1883
Bytom Odrzański	4062	4010	1961
Cybinka	2746	2683	1338
Czerwieńsk	3921	3874	1906
Dobiegniew	3051	3041	1502
Drezdenko	9850	9683	4673
Gozdnica	2863	2812	1378
Gubin	16159	15955	7621
Iłowa	3723	3685	1754
Jasień	4177	4121	2026
Kargowa	3836	3810	1852
Kostrzyn nad Odrą	17930	17885	8794
Kożuchów	9161	9038	4293
Krosno Odrzańskie	10945	10835	5201
Lubniewice	2020	2000	975
Lubsko	13300	13109	6355
Łęknica	2324	2290	1106
Małomice	3469	3439	1674

WOJEWÓDZTWA VOIVODSHIPS MIASTA TOWNS	2020	2021 ogółem total	2021 w tym mężczyźni of which males
Lubuskie (dok.) (cont.)			
Międzyrzecz	17463	17256	8248
Nowa Sól	36976	36569	17292
Nowe Miasteczko	2706	2652	1273
Nowogród Bobrzański	4870	4841	2369
Ośno Lubuskie	3883	3906	1881
Otyń	1656	1702	866
Rzepin	6495	6447	3119
Skwierzyna	9318	9222	4413
Sława	4177	4145	1993
Słubice	16556	16401	7805
Strzelce Krajeńskie	9949	9868	4705
Sulechów	16126	15881	7598
Sulęcin	10011	9864	4794
Szlichtyngowa	1255	1246	620
Szprotawa	11115	10954	5205
Świebodzin	21463	21254	10113
Torzym	2469	2443	1181
Trzciel	2285	2243	1097
Witnica	6530	6481	3179
Wschowa	13554	13353	6385
Zbąszynek	4934	4929	2373
Żagań	24489	24130	11547
Żary	36159	35673	16853
Łódzkie	**1500809**	**1482200**	**688074**
Łódź	673003	664860	303069
Łódź-Bałuty	189618	186799	83841
Łódź-Górna	158008	155873	71176
Łódź-Polesie	132654	131163	59884
Łódź-Śródmieście	59171	58114	26982
Łódź-Widzew	133552	132911	61186
Aleksandrów Łódzki	22150	22188	10457
Bełchatów	54547	53718	25940
Biała Rawska	3136	3082	1477
Błaszki	2100	2044	1002
Brzeziny	12136	12099	5697
Drzewica	3629	3604	1758
Działoszyn	5501	5384	2600
Głowno	13573	13342	6268
Kamieńsk	2675	2642	1284
Koluszki	12403	12318	5769
Konstantynów Łódzki	18921	19117	8983
Krośniewice	4167	4121	1935
Kutno	42377	41754	19460
Lututów	2204	2232	1106
Łask	16623	16385	7677

TABL. 7. **LUDNOŚĆ W MIASTACH W LATACH 2020 I 2021 (cd.)**
Stan w dniu 31 grudnia
URBAN POPULATION IN 2020 AND 2021 (cont.)
As of 31 December

WOJEWÓDZTWA VOIVODSHIPS MIASTA TOWNS	2020	2021 ogółem total	2021 w tym mężczyźni of which males
Łódzkie (dok.) (cont.)			
Łęczyca	13538	13340	6176
Łowicz	27038	26582	12414
Opoczno	19876	19540	9342
Ozorków	18766	18488	8665
Pabianice	63163	62238	28766
Pajęczno	6589	6473	3163
Piątek	1643	1604	756
Piotrków Trybunalski	69274	68270	31941
Poddębice	7009	6904	3247
Przedbórz	3341	3288	1573
Radomsko	44605	43958	20836
Rawa Mazowiecka	16459	16249	7762
Rzgów	3450	3445	1633
Sieradz	40141	39641	18652
Skierniewice	46548	45933	21839
Stryków	3472	3423	1661
Sulejów	6059	5995	2910
Szadek	1821	1801	846
Tomaszów Mazowiecki	59608	58796	27410
Tuszyn	7225	7179	3434
Uniejów	2923	2930	1351
Warta	3094	3021	1423
Wieluń	21384	21118	9884
Wieruszów	8522	8480	4027
Wolbórz	2268	2263	1087
Zduńska Wola	39994	39434	18620
Zelów	7318	7217	3492
Zgierz	55251	54550	25430
Złoczew	3445	3407	1606
Żychlin	7840	7743	3646
Małopolskie	**1649749**	**1644733**	**776936**
Kraków	800531	802583	374815
Alwernia	3313	3287	1600
Andrychów	19293	18981	9059
Biecz	4465	4384	2098
Bobowa	3108	3074	1573
Bochnia	29005	28778	13761
Brzesko	16243	16140	7678
Brzeszcze	11095	10941	5248
Bukowno	9806	9710	4632
Chełmek	8688	8584	4120
Chrzanów	35205	34743	16504
Ciężkowice	2508	2506	1226
Czchów	2363	2329	1182
Dąbrowa Tarnowska	11509	11511	5576
Dobczyce	6276	6239	3052

WOJEWÓDZTWA VOIVODSHIPS MIASTA TOWNS	2020	2021 ogółem total	2021 w tym mężczyźni of which males
Małopolskie (dok.) (cont.)			
Gorlice	26517	26090	12458
Grybów	6033	5982	2859
Jordanów	5312	5392	2569
Kalwaria Zebrzydowska	4417	4372	2152
Kęty	18098	17961	8550
Koszyce	783	769	366
Krynica-Zdrój	10050	9875	4572
Krzeszowice	9882	9827	4614
Libiąż	16420	16278	7853
Limanowa	14631	14578	7168
Maków Podhalański	5645	5604	2699
Miechów	11238	11104	5229
Mszana Dolna	7852	7831	3767
Muszyna	4611	4540	2173
Myślenice	18075	18019	8595
Niepołomice	15526	16035	7813
Nowe Brzesko	1628	1627	816
Nowy Sącz	81435	80979	38711
Nowy Targ	33300	33130	15673
Nowy Wiśnicz	2797	2782	1394
Olkusz	33606	33102	15830
Oświęcim	37115	36580	17275
Piwniczna-Zdrój	5515	5493	2695
Proszowice	5960	5886	2768
Rabka-Zdrój	12479	12418	5837
Radłów	2693	2671	1284
Ryglice	2740	2717	1380
Skała	3841	3881	1931
Skawina	24170	24104	11515
Słomniki	4235	4224	2028
Stary Sącz	8778	8740	4302
Sucha Beskidzka	8992	8913	4282
Sułkowice	6536	6520	3171
Szczawnica	5479	5388	2581
Szczucin	4167	4111	2002
Świątniki Górne	2418	2418	1162
Tarnów	106596	105014	49405
Trzebinia	19193	18925	9154
Tuchów	6356	6283	3055
Wadowice	17967	17660	8239
Wieliczka	26470	26863	12936
Wojnicz	3122	3104	1484
Wolbrom	8375	8240	3957
Zakliczyn	1599	1583	781
Zakopane	25867	25562	11939
Zator	3637	3607	1774
Żabno	4185	4161	2014

TABL. 7. **LUDNOŚĆ W MIASTACH W LATACH 2020 I 2021 (cd.)**
Stan w dniu 31 grudnia
URBAN POPULATION IN 2020 AND 2021 (cont.)
As of 31 December

WOJEWÓDZTWA VOIVODSHIPS MIASTA TOWNS	2020	2021 ogółem total	2021 w tym mężczyźni of which males
Mazowieckie	**3564563**	**3562406**	**1667228**
M.st. Warszawa Capital City	1861774	1863056	859701
dz. Bemowo	129374	129169	60442
dz. Białołęka	150367	153100	72952
dz. Bielany	134813	133478	60960
dz. Mokotów	227160	225916	101813
dz. Ochota	79576	80988	36945
dz. Praga-Południe	187645	186834	84657
dz. Praga-Północ	61546	60855	27967
dz. Rembertów	24834	24670	11805
dz. Śródmieście	103649	101979	45443
dz. Targówek	125036	124240	57235
dz. Ursus	66543	67373	32027
dz. Ursynów	152807	151432	70286
dz. Wawer	85673	86399	40982
dz. Wesoła	26124	26380	12771
dz. Wilanów	50182	51172	24153
dz. Włochy	48739	49280	23305
dz. Wola	151052	151158	69135
dz. Żoliborz	56654	58633	26823
Białobrzegi	6637	6530	3153
Bieżuń	1764	1743	837
Błonie	12177	12095	5690
Brok	1792	1764	885
Brwinów	14436	14466	6917
Chorzele	2990	2940	1444
Ciechanów	42835	42449	20240
Czerwińsk nad Wisłą	1036	1014	504
Drobin	2725	2683	1298
Garwolin	17273	17296	8276
Gąbin	4124	4111	1953
Glinojeck	2857	2832	1409
Gostynin	17674	17498	8188
Góra Kalwaria	11923	11876	5687
Grodzisk Mazowiecki	33639	34009	16069
Grójec	17080	16945	8000
Halinów	3741	3755	1835
Iłża	4499	4430	2122
Józefów	21016	20998	9935
Kałuszyn	2741	2708	1357
Karczew	9572	9434	4547
Kobyłka	26933	27580	13307
Konstancin-Jeziorna	17225	17032	7936
Kosów Lacki	2007	1998	1004
Kozienice	16255	16009	7555
Legionowo	53300	52995	25017

WOJEWÓDZTWA VOIVODSHIPS MIASTA TOWNS	2020	2021 ogółem total	2021 w tym mężczyźni of which males
Mazowieckie (cd.) (cont.)			
Lipsko	5224	5108	2463
Lubowidz	1594	1564	758
Łaskarzew	4593	4547	2258
Łochów	6706	6632	3288
Łomianki	18106	18118	8703
Łosice	7024	6957	3339
Maków Mazowiecki	9192	9106	4279
Marki	41905	43164	20970
Milanówek	16486	16520	7744
Mińsk Mazowiecki	40492	40333	19139
Mława	30950	30869	14700
Mogielnica	2212	2180	1080
Mordy	1632	1612	762
Mrozy	3606	3584	1727
Mszczonów	6264	6182	2895
Myszyniec	3278	3254	1602
Nasielsk	7504	7431	3686
Nowe Miasto nad Pilicą	3653	3602	1673
Nowy Dwór Mazowiecki	28705	28586	13691
Ostrołęka	49913	49275	23337
Ostrów Mazowiecka	22022	21834	10337
Otwock	44568	44333	20868
Ożarów Mazowiecki	14274	14719	7081
Piaseczno	51972	51979	24642
Piastów	23393	23140	10935
Pilawa	4428	4432	2169
Pionki	16884	16564	7805
Płock	114974	113660	53439
Płońsk	21840	21733	10157
Podkowa Leśna	3872	3859	1829
Pruszków	65207	65333	30727
Przasnysz	16712	16544	7921
Przysucha	5587	5476	2637
Pułtusk	19376	19270	9167
Raciąż	4163	4069	1971
Radom	202259	199904	94637
Radzymin	14256	14444	6981
Różan	2654	2635	1243
Sanniki	1839	1776	840
Serock	4942	5041	2434
Siedlce	76471	76005	35964
Sierpc	17359	17199	8149
Skaryszew	4406	4383	2135
Sochaczew	34575	34139	16101

TABL. 7. **LUDNOŚĆ W MIASTACH W LATACH 2020 I 2021 (cd.)**
Stan w dniu 31 grudnia
URBAN POPULATION IN 2020 AND 2021 (cont.)
As of 31 December

WOJEWÓDZTWA VOIVODSHIPS MIASTA TOWNS	2020	2021 ogółem total	2021 w tym mężczyźni of which males
Mazowieckie (dok.) (cont.)			
Sochocin[a]	—	1946	941
Sokołów Podlaski	18551	18502	8785
Solec nad Wisłą[a]	—	900	409
Sulejówek	21271	21253	10159
Szydłowiec	10999	10809	5149
Tarczyn	4227	4269	2043
Tłuszcz	8056	8002	3850
Warka	12010	11991	5789
Węgrów	12007	11911	5674
Wiskitki[a]	—	1411	697
Wołomin	36419	36063	16953
Wyszków	26381	26241	12645
Wyszogród	2469	2454	1205
Wyśmierzyce	876	874	446
Zakroczym	3189	3159	1576
Ząbki	43455	44325	21389
Zielonka	18204	18179	8645
Zwoleń	7435	7331	3494
Żelechów	3798	3808	1865
Żuromin	8638	8568	4056
Żyrardów	39481	39069	18329
Opolskie	**508616**	**503095**	**238623**
Opole	127540	126775	59276
Baborów	2883	2867	1375
Biała	2358	2303	1106
Brzeg	34629	34177	16215
Byczyna	3499	3453	1667
Dobrodzień	3500	3486	1651
Głogówek	5650	5568	2679
Głubczyce	12117	11958	5632
Głuchołazy	13207	12965	6100
Gogolin	6420	6428	3106
Gorzów Śląski	2437	2430	1172
Grodków	8240	8122	3873
Kędzierzyn-Koźle	57148	56033	26691
Kietrz	5663	5591	2712
Kluczbork	22747	22523	10682
Kolonowskie	3167	3217	1572
Korfantów	1738	1738	827
Krapkowice	15827	15605	7387
Leśnica	2607	2589	1230
Lewin Brzeski	5682	5635	2729
Namysłów	16945	16994	8070
Niemodlin	6107	5985	2847
Nysa	42306	41692	19679
Olesno	9135	9127	4314
Otmuchów	6358	6289	3011

WOJEWÓDZTWA VOIVODSHIPS MIASTA TOWNS	2020	2021 ogółem total	2021 w tym mężczyźni of which males
Opolskie (dok.) (cont.)			
Ozimek	8246	8135	3885
Paczków	6960	6829	3282
Praszka	7373	7235	3478
Prószków	2538	2561	1156
Prudnik	19829	19510	9219
Strzelce Opolskie	17557	17349	8399
Tułowice	3763	3731	1804
Ujazd	1776	1784	893
Wołczyn	5570	5479	2652
Zawadzkie	6676	6599	3222
Zdzieszowice	10418	10333	5030
Podkarpackie	**862508**	**859209**	**410449**
Rzeszów	194374	196374	93313
Baranów Sandomierski	1420	1410	704
Błażowa	2117	2117	1018
Boguchwała	6195	6231	2972
Brzostek	2711	2724	1333
Brzozów	7379	7289	3473
Cieszanów	1878	1862	950
Dębica	44192	43698	21074
Dubiecko[a]	—	834	403
Dukla	2043	2017	948
Dynów	6078	6051	3001
Głogów Małopolski	9106	10333	5168
Iwonicz-Zdrój	1628	1592	763
Jarosław	36448	35945	16850
Jasło	33962	33463	15946
Jedlicze	5599	5561	2701
Kańczuga	3001	2963	1416
Kolbuszowa	8729	8640	4145
Kołaczyce	1386	1382	682
Krosno	45165	44687	21039
Lesko	5274	5215	2447
Leżajsk	13212	13019	6238
Lubaczów	11674	11515	5460
Łańcut	17771	17691	8525
Mielec	58362	57801	27742
Narol	2036	2019	1028
Nisko	14904	14759	7168
Nowa Dęba	10647	10532	4981
Nowa Sarzyna	5615	5578	2659
Oleszyce	2885	2863	1434
Pilzno	4942	4957	2448
Pruchnik	3635	3623	1784
Przecław	1793	1804	876

a Z dniem 1 stycznia 2021 r. miejscowość otrzymała prawa miejskie (gmina zmieniła status z wiejskiej na miejsko-wiejską).
a On 1 January 2021 rural municipality become town (gmina changed its status from rural to urban-rural).

TABL. 7. **LUDNOŚĆ W MIASTACH W LATACH 2020 I 2021 (cd.)**
Stan w dniu 31 grudnia
URBAN POPULATION IN 2020 AND 2021 (cont.)
As of 31 December

WOJEWÓDZTWA VOIVODSHIPS MIASTA TOWNS	2020	2021 ogółem total	2021 w tym mężczyźni of which males
Podkarpackie (dok.) (cont.)			
Przemyśl	58625	57568	26911
Przeworsk	14929	14796	7094
Radomyśl Wielki	3321	3349	1656
Radymno	5125	5066	2486
Ropczyce	15796	15846	7745
Rudnik nad Sanem	6588	6513	3165
Rymanów	3645	3576	1738
Sanok	35713	35178	16612
Sędziszów Małopolski	12342	12368	6071
Sieniawa	2039	2007	994
Sokołów Małopolski	4261	4296	2089
Stalowa Wola	57882	56819	27120
Strzyżów	8621	8527	4098
Tarnobrzeg	45054	44529	21177
Tyczyn	4302	4415	2174
Ulanów	1410	1392	687
Ustrzyki Dolne	8762	8604	4118
Zagórz	5083	4986	2460
Zaklików	2849	2825	1365
Podlaskie	**704659**	**699683**	**332166**
Białystok	294675	293413	137611
Augustów	29556	29341	13787
Bielsk Podlaski	24739	24417	11664
Brańsk	3604	3557	1808
Choroszcz	5962	5991	2981
Ciechanowiec	4524	4447	2191
Czarna Białostocka	8977	8814	4190
Czyżew	2535	2510	1241
Dąbrowa Białostocka	5293	5195	2469
Drohiczyn	1844	1818	881
Goniądz	1799	1748	817
Grajewo	21455	21303	10259
Hajnówka	19764	19487	9162
Jedwabne	1706	1698	845
Kleszczele	1138	1110	539
Knyszyn	2703	2659	1306
Kolno	10016	9942	4810
Krynki	2225	2215	1068
Lipsk	2168	2131	1024
Łapy	14839	14709	7095
Łomża	61025	60468	28769
Michałowo	2841	2781	1362
Mońki	9696	9631	4546

WOJEWÓDZTWA VOIVODSHIPS MIASTA TOWNS	2020	2020 ogółem total	2020 w tym mężczyźni of which males
Podlaskie (dok.) (cont.)			
Nowogród	2133	2125	1027
Rajgród	1472	1439	695
Sejny	5107	5024	2388
Siemiatycze	13824	13639	6462
Sokółka	17701	17481	8378
Stawiski	2102	2048	1013
Suchowola	2120	2085	1023
Supraśl	4437	4388	2100
Suraż	977	980	490
Suwałki	69273	68839	32923
Szczuczyn	3253	3221	1584
Szepietowo	2080	2050	1038
Tykocin	1921	1902	917
Wasilków	12113	12330	5986
Wysokie Mazowieckie	9177	9081	4358
Zabłudów	2485	2478	1206
Zambrów	21400	21188	10153
Pomorskie	**1489406**	**1482755**	**705696**
Gdańsk	486542	486271	230212
Brusy	5148	5130	2526
Bytów	16762	16653	8069
Chojnice	39372	39158	18784
Czarna Woda	2749	2722	1336
Czarne	5766	5683	2758
Czersk	10016	9956	4885
Człuchów	13399	13270	6285
Debrzno	5008	4972	2430
Dzierzgoń	5147	5074	2489
Gdynia	245739	244676	115071
Gniew	6311	6235	2984
Hel	2997	2909	1420
Jastarnia	2670	2656	1305
Kartuzy	14267	14064	6717
Kępice	3431	3374	1677
Kościerzyna	23746	23524	11397
Krynica Morska	1179	1183	586
Kwidzyn	37869	37513	17986
Lębork	34597	34365	16496
Łeba	3238	3172	1537
Malbork	37742	37341	17897
Miastko	9803	9626	4629
Nowy Dwór Gdański	9650	9551	4567
Nowy Staw	4115	4090	2009
Pelplin	7486	7399	3672
Prabuty	8301	8225	4034
Pruszcz Gdański	31426	31791	15310

TABL. 7. **LUDNOŚĆ W MIASTACH W LATACH 2020 I 2021 (cd.)**
Stan w dniu 31 grudnia
URBAN POPULATION IN 2020 AND 2021 (cont.)
As of 31 December

WOJEWÓDZTWA VOIVODSHIPS MIASTA TOWNS	2020	2021 ogółem total	2021 w tym mężczyźni of which males
Pomorskie (dok.) (cont.)			
Puck	10902	10787	5124
Reda	28122	28428	14034
Rumia	51826	52221	25310
Skarszewy	6874	6786	3250
Skórcz	3513	3485	1715
Słupsk	88060	87119	40651
Sopot	33125	32743	14964
Starogard Gdański	46496	45991	22094
Sztum	9556	9417	4492
Tczew	58177	57856	27716
Ustka	14407	14161	6658
Wejherowo	47610	46968	22663
Władysławowo	9624	9547	4665
Żukowo	6638	6663	3292
Śląskie	**3360926**	**3325986**	**1589889**
Katowice	286369	282755	133348
Będzin	55893	55065	26130
Bielsko-Biała	169553	168106	79436
Bieruń	19124	19087	9441
Blachownia	9346	9276	4349
Bytom	153827	151691	72449
Chorzów	104448	103229	48959
Cieszyn	34084	33601	15859
Czechowice-Dziedzice	35278	35121	16930
Czeladź	30798	30492	14441
Czerwionka-Leszczyny	27066	26860	13126
Częstochowa	213942	210773	98677
Dąbrowa Górnicza	117257	115955	55383
Gliwice	174581	172628	82668
Imielin	9271	9377	4584
Jastrzębie-Zdrój	85388	83987	40732
Jaworzno	89269	88267	42624
Kalety	8275	8206	4014
Kłobuck	12546	12457	5971
Knurów	36556	36261	17516
Koniecpol	5615	5507	2666
Koziegłowy	2407	2402	1134
Krzanowice	2045	2016	970
Krzepice	4254	4196	2036
Kuźnia Raciborska	4821	4741	2345
Lędziny	16518	16489	8166
Lubliniec	23717	23542	11453
Łaziska Górne	21618	21432	10394

WOJEWÓDZTWA VOIVODSHIPS MIASTA TOWNS	2020	2021 ogółem total	2021 w tym mężczyźni of which males
Śląskie (dok.) (cont.)			
Łazy	6617	6545	3146
Miasteczko Śląskie	7133	7044	3390
Mikołów	41264	41314	19835
Mysłowice	72587	72124	34855
Myszków	30554	30072	14271
Ogrodzieniec	4244	4175	1996
Orzesze	21582	21687	10754
Piekary Śląskie	53168	52699	25276
Pilica	1794	1775	870
Poręba	8297	8250	3952
Pszczyna	25585	25407	12167
Pszów	13330	13218	6478
Pyskowice	17430	17248	8311
Racibórz	51377	50743	24095
Radlin	17244	17067	8211
Radzionków	16244	16193	7830
Ruda Śląska	134169	132766	64000
Rybnik	134050	132923	64704
Rydułtowy	20772	20561	9943
Siemianowice Śląskie	64935	64365	30483
Siewierz	5621	5646	2724
Skoczów	13865	13746	6488
Sławków	6946	6909	3341
Sosnowiec	194438	191676	90266
Sośnicowice	1930	1970	843
Strumień	3607	3590	1806
Szczekociny	3461	3412	1689
Szczyrk	5509	5454	2625
Świętochłowice	46645	46112	22042
Tarnowskie Góry	61251	61343	29458
Toszek	3568	3526	1721
Tychy	125223	124139	59521
Ustroń	16149	16035	7606
Wilamowice	3161	3165	1581
Wisła	10905	10798	5193
Wodzisław Śląski	46065	45571	21896
Wojkowice	8625	8574	4098
Woźniki	4219	4184	2067
Zabrze	158923	156935	75629
Zawiercie	47815	47220	22186
Żarki	4461	4404	2135
Żory	61833	61839	30171
Żywiec	30464	30043	14435

TABL. 7. **LUDNOŚĆ W MIASTACH W LATACH 2020 I 2021 (cd.)**
Stan w dniu 31 grudnia
URBAN POPULATION IN 2020 AND 2021 (cont.)
As of 31 December

WOJEWÓDZTWA VOIVODSHIPS MIASTA TOWNS	2020	2021 ogółem total	2021 w tym mężczyźni of which males
Świętokrzyskie	**539924**	**533449**	**251683**
Kielce	187427	185478	86367
Bodzentyn	2158	2135	1095
Busko-Zdrój	15094	14787	6833
Chęciny	4372	4343	2120
Chmielnik	3561	3521	1670
Ćmielów	2882	2852	1378
Deleszyce	2847	2818	1405
Działoszyce	888	868	416
Jędrzejów	14658	14424	6790
Kazimierza Wielka	5234	5145	2423
Klimontów	1797	1769	835
Końskie	18252	17973	8520
Koprzywnica	2389	2389	1171
Kunów	2789	2764	1358
Łagów	1555	1551	808
Małogoszcz	3542	3463	1685
Morawica	1736	1749	862
Nowa Słupia	1351	1339	658
Nowy Korczyn	897	906	442
Oleśnica	1758	1742	846
Opatowiec	311	313	147
Opatów	6185	6087	2853
Osiek	1967	1961	980
Ostrowiec Świętokrzyski	65066	63932	30006
Ożarów	4405	4348	2092
Pacanów	1065	1060	486
Pierzchnica	1266	1251	587
Pińczów	10123	9972	4755
Połaniec	7743	7606	3708
Radoszyce	2985	2932	1442
Sandomierz	22282	21944	10198
Sędziszów	6330	6258	3083
Skalbmierz	1222	1218	588
Skarżysko-Kamienna	43297	42458	20059
Starachowice	46442	45684	21629
Staszów	14202	13987	6679
Stąporków	5320	5225	2514
Stopnica	1187	1178	556
Suchedniów	7847	7712	3766
Szydłów	983	966	493
Wąchock	2583	2541	1257
Wiślica	486	477	233
Włoszczowa	9784	9697	4591
Wodzisław[a]	—	981	486
Zawichost	1656	1645	813
Warmińsko-mazurskie	**821530**	**813490**	**386633**
Olsztyn	170706	169251	78789
Barczewo	7499	7476	3655
Bartoszyce	22406	22020	10370
Biała Piska	3823	3765	1857

WOJEWÓDZTWA VOIVODSHIPS MIASTA TOWNS	2020	2021 ogółem total	2021 w tym mężczyźni of which males
Warmińsko-mazurskie (dok.) (cont.)			
Biskupiec	10198	10069	4652
Bisztynek	2273	2227	1030
Broniewo	16511	16411	7920
Dobre Miasto	9676	9523	4557
Działdowo	20725	20520	9823
Elbląg	115575	114401	54572
Ełk	60471	60248	28808
Frombork	2172	2126	1020
Giżycko	28346	27978	13247
Gołdap	13395	13349	6494
Górowo Iławeckie	3821	3738	1776
Iława	32724	32525	15512
Jeziorany	3080	3037	1389
Kętrzyn	26284	25933	12293
Kisielice	2098	2063	1029
Korsze	4094	4042	1957
Lidzbark	7491	7403	3516
Lidzbark Warmiński	14887	14780	6994
Lubawa	10626	10622	5166
Mikołajki	3516	3477	1649
Miłakowo	2490	2463	1205
Miłomłyn	2429	2421	1192
Młynary	1698	1690	834
Morąg	13409	13155	6294
Mrągowo	21385	21046	10013
Nidzica	13120	12929	6177
Nowe Miasto Lubawskie	10521	10366	4904
Olecko	16156	15949	7649
Olsztynek	7350	7283	3487
Orneta	8318	8207	3903
Orzysz	5436	5386	2665
Ostróda	32137	31862	15038
Pasłęk	12080	12000	5753
Pasym	2415	2397	1174
Pieniężno	2495	2477	1162
Pisz	18305	18074	8821
Reszel	4185	4105	1934
Ruciane-Nida	4215	4140	1962
Ryn	2774	2733	1323
Sępopol	1933	1908	928
Susz	5347	5296	2569
Szczytno	22482	22299	10620
Tolkmicko	2480	2459	1188
Węgorzewo	10873	10806	5259
Wielbark	3006	2989	1487
Zalewo	2094	2066	1017

a Z dniem 1 stycznia 2021 r. miejscowość otrzymała prawa miejskie (gmina zmieniła status z wiejskiej na miejsko-wiejską).
a On 1 January 2021 rural municipality became town (gmina changed its status from rural to urban-rural).

TABL. 7. **LUDNOŚĆ W MIASTACH W LATACH 2020 I 2021 (cd.)**
Stan w dniu 31 grudnia
URBAN POPULATION IN 2020 AND 2021 (cont.)
As of 31 December

WOJEWÓDZTWA VOIVODSHIPS MIASTA TOWNS	2020	2021 ogółem total	2021 w tym mężczyźni of which males
Wielkopolskie	**1882282**	**1874165**	**889300**
Poznań	547777	545073	254188
Poznań-Grunwald	119179	119821	55366
Poznań-Jeżyce	85570	85294	39832
Poznań-Nowe Miasto	132585	130465	61443
Poznań-Stare Miasto	151543	150219	69824
Poznań-Wilda	58900	59274	27723
Bojanowo	2870	2840	1391
Borek Wielkopolski	2452	2435	1226
Budzyń[a]	—	4648	2289
Buk	5711	5667	2684
Chocz	1688	1666	827
Chodzież	18102	17851	8444
Czarnków	10401	10218	4942
Czempiń	4831	4822	2311
Czerniejewo	2585	2566	1284
Dąbie	1789	1748	848
Dobra	1361	1341	654
Dobrzyca	2961	2949	1444
Dolsk	1564	1561	760
Gniezno	65723	64916	30971
Golina	4396	4367	2117
Gołańcz	3201	3213	1597
Gostyń	20277	20121	9675
Grabów nad Prosną	1924	1926	929
Grodzisk Wielkopolski	15139	15163	7460
Jaraczewo	1374	1374	671
Jarocin	26382	26570	12678
Jastrowie	8371	8401	4100
Jutrosin	1913	1888	896
Kalisz	96222	95021	44122
Kępno	13992	13857	6604
Kleczew	3992	3972	1931
Kłecko	2615	2594	1275
Kłodawa	6095	5985	2858
Kobylin	3194	3185	1564
Koło	20480	20064	9328
Konin	70162	69069	32408
Kostrzyn	9822	9827	4727
Kościan	24070	23832	11323
Koźmin Wielkopolski	6324	6231	2982
Koźminek[a]	—	1851	923
Kórnik	8219	8223	3918
Krajenka	3602	3556	1706
Krobia	4412	4426	2162
Krotoszyn	28779	28503	13656
Krzywiń	1673	1668	824
Krzyż Wielkopolski	6050	5973	2893
Książ Wielkopolski	2647	2612	1288
Leszno	62057	61396	29096

WOJEWÓDZTWA VOIVODSHIPS MIASTA TOWNS	2020	2021 ogółem total	2021 w tym mężczyźni of which males
Wielkopolskie (cd.) (cont.)			
Luboń	33042	32922	15662
Lwówek	2939	2956	1423
Łobżenica	2864	2832	1388
Margonin	3022	3006	1479
Miejska Górka	3155	3126	1531
Międzychód	10308	10216	4910
Mikstat	1755	1722	830
Miłosław	3502	3464	1668
Mosina	14491	14536	6991
Murowana Goślina	10261	10206	4990
Nekla	3822	3818	1862
Nowe Skalmierzyce	4754	4687	2242
Nowy Tomyśl	14189	13962	6623
Oborniki	17672	17534	8369
Obrzycko	2381	2384	1158
Odolanów	5041	4976	2452
Okonek	3694	3680	1773
Opalenica	9371	9350	4518
Opatówek	3580	3540	1668
Osieczna	2412	2431	1172
Ostroróg	1874	1861	922
Ostrów Wielkopolski	70868	70296	33540
Ostrzeszów	14067	13936	6611
Piła	71903	71226	34060
Pleszew	16916	16755	8055
Pniewy	8168	8188	3944
Pobiedziska	9744	9794	4766
Pogorzela	2044	2025	999
Poniec	2949	2946	1407
Przedecz	1565	1548	763
Puszczykowo	9496	9408	4512
Pyzdry	3021	2985	1443
Rakoniewice	3656	3617	1754
Raszków	2125	2107	1052
Rawicz	20193	20080	9510
Rogoźno	10989	10940	5345
Rychwał	2405	2374	1176
Rydzyna	2859	2895	1405
Sieraków	5948	5890	2874
Skoki	4623	4707	2324
Słupca	13381	13267	6315
Sompolno	3445	3417	1649
Stawiszyn	1440	1402	694
Stęszew	5958	5967	2864
Sulmierzyce	2778	2736	1374
Swarzędz	29425	28981	13791
Szamocin	4010	3954	1929

a Z dniem 1 stycznia 2021 r. miejscowość otrzymała prawa miejskie (gmina zmieniła status z wiejskiej na miejsko-wiejską).
a On 1 January 2021 rural municipality became town (gmina changed its status from rural to urban-rural).

TABL. 7. **LUDNOŚĆ W MIASTACH W LATACH 2020 I 2021 (dok.)**
Stan w dniu 31 grudnia
URBAN POPULATION IN 2020 AND 2021 (cont.)
As of 31 December

WOJEWÓDZTWA VOIVODSHIPS MIASTA TOWNS	2020	2021 ogółem total	2021 w tym mężczyźni of which males
Wielkopolskie (dok.) (cont.)			
Szamotuły	18756	18569	8789
Ślesin	3193	3164	1565
Śmigiel	5672	5587	2707
Śrem	28915	28560	13537
Środa Wielkopolska	24225	24358	11755
Trzcianka	16856	16699	8056
Trzemeszno	7551	7462	3622
Tuliszków	3137	3115	1511
Turek	25521	25169	11794
Ujście	3501	3446	1679
Wągrowiec	25786	25584	12324
Wieleń	5890	5811	2842
Wielichowo	1739	1696	817
Witkowo	7664	7529	3656
Wolsztyn	12550	12352	5794
Wronki	10952	10771	5286
Września	32015	31937	15235
Wyrzysk	5120	5053	2449
Wysoka	2570	2569	1245
Zagórów	2876	2806	1361
Zbąszyń	7232	7147	3429
Zduny	4388	4360	2183
Złotów	18789	18525	8881
Żerków	2080	2077	1022
Zachodniopomorskie	**1136448**	**1126021**	**536797**
Szczecin	397289	394482	187032
Barlinek	13378	13262	6413
Barwice	3537	3488	1714
Białogard	23243	22908	11025
Biały Bór	2085	2103	996
Bobolice	3862	3802	1827
Borne Sulinowo	5061	4995	2368
Cedynia	1483	1470	734
Chociwel	3052	3036	1517
Chojna	7378	7344	3516
Choszczno	14464	14289	6818
Czaplinek	6905	6824	3275
Człopa	2234	2204	1071
Darłowo	13142	12893	6141
Dębno	13346	13160	6345
Dobra	2117	2035	980
Dobrzany	2187	2191	1100
Drawno	2203	2174	1070
Drawsko Pomorskie	11549	11424	5486
Dziwnów	2459	2407	1154
Golczewo	2548	2532	1245
Goleniów	22215	21993	10503

WOJEWÓDZTWA VOIVODSHIPS MIASTA TOWNS	2020	2021 ogółem total	2021 w tym mężczyźni of which males
Zachodniopomorskie (dok.) (cont.)			
Gościno	2614	2632	1287
Gryfice	15895	15728	7502
Gryfino	20348	20159	9736
Ińsko	1820	1807	889
Kalisz Pomorski	4115	4085	1907
Kamień Pomorski	8590	8450	4019
Karlino	5597	5564	2700
Kołobrzeg	44491	44003	20443
Koszalin	106152	104891	49407
Lipiany	3829	3788	1849
Łobez	9828	9672	4613
Maszewo	3317	3304	1606
Mielno	2872	2817	1337
Mieszkowice	3456	3404	1697
Międzyzdroje	5052	4975	2332
Mirosławiec	3058	3000	1454
Moryń	1633	1610	723
Myślibórz	10666	10558	5037
Nowe Warpno	1115	1097	535
Nowogard	16153	15965	7690
Pełczyce	2478	2451	1237
Płoty	3823	3788	1863
Polanów	2914	2903	1447
Police	30744	30365	14756
Połczyn-Zdrój	7498	7409	3486
Pyrzyce	12068	12003	5787
Recz	2758	2709	1324
Resko	4052	3998	1977
Sianów	6541	6524	3133
Sławno	12070	12002	5697
Stargard	67445	67161	32185
Stepnica	2500	2485	1244
Suchań	1416	1387	687
Szczecinek	38489	38148	18058
Świdwin	14971	14831	7044
Świnoujście	40326	39834	19096
Trzcińsko-Zdrój	2186	2171	1075
Trzebiatów	9614	9493	4723
Tuczno	1843	1824	880
Tychowo	2345	2367	1157
Wałcz	24237	23978	11382
Węgorzyno	2664	2660	1284
Wolin	4706	4703	2270
Złocieniec	12422	12302	5912

TABL. 8. **LUDNOŚĆ W MIASTACH LICZĄCYCH W 2021 R. 100 TYS. I WIĘCEJ MIESZKAŃCÓW**
Stan w dniu 31 grudnia
POPULATION IN TOWNS WITH 100 THOUSAND INHABITANTS AND OVER IN 2021
As of 31 December

MIASTA TOWNS	1950[a]	1960[b]	1970	1980	1990[c]	2000	2010	2015	2020	2021
	w tysiącach in thousands									
M.st. Warszawa Capital City	804	1139	1316	1596	1656	1689	1700	1744	1862	1863
Białystok	69	121	169	224	271	289	294	296	295	293
Bielsko-Biała	73	87	106	164	181	179	175	173	170	168
Bydgoszcz	163	232	282	349	382	376	364	356	339	334
Bytom	174	183	188	234	231	196	177	171	154	152
Chorzów	129	147	152	150	132	119	112	110	104	103
Częstochowa	112	165	188	235	258	253	237	228	214	211
Dąbrowa Górnicza	32	56	62	141	137	133	126	123	117	116
Elbląg	48	77	90	110	126	128	125	122	116	114
Gdańsk	195	287	366	457	465	463	461	462	487	486
Gdynia	103	148	192	236	252	253	249	247	246	245
Gliwice	133	150	172	198	214	205	188	183	175	173
Gorzów Wielkopolski	33	59	75	106	124	126	125	124	121	118
Katowice	225	270	305	355	367	331	311	300	286	283
Kielce	61	90	127	185	214	213	202	198	187	185
Koszalin	19	44	65	94	109	109	109	108	106	105
Kraków	344	481	590	716	751	759	758	761	801	803
Lublin	117	181	239	304	351	359	349	341	335	333
Łódź	620	710	763	836	848	798	731	701	673	665
Olsztyn	44	68	95	133	163	173	175	173	171	169
Opole	39	64	87	117	128	130	123	119	128	127
Płock	33	44	72	103	123	129	125	122	115	114
Poznań	321	408	472	553	590	582	556	542	548	545
Radom	80	130	160	191	229	230	222	216	202	200
Ruda Śląska	110	132	143	159	171	152	144	140	134	133
Rybnik	27	34	44	123	144	143	141	140	134	133
Rzeszów	28	63	83	121	153	161	179	186	194	196
Sosnowiec	96	132	145	246	259	234	217	207	194	192
Szczecin	179	269	338	388	413	417	410	406	397	394
Tarnów	37	71	86	105	121	121	114	111	107	105
Toruń	81	105	130	174	202	210	205	203	199	197
Tychy	13	50	72	167	192	133	130	128	125	124
Wałbrzych	94	117	125	134	141	132	121	115	105	103
Włocławek	52	63	78	107	122	122	117	113	105	104
Wrocław	309	431	526	618	643	641	631	636	674	674
Zabrze	172	190	197	196	205	197	181	176	159	157
Zielona Góra	32	54	74	101	114	118	119	139[d]	140	140

a Wyniki Narodowego Spisu Powszechnego z dnia 3 grudnia 1950 r. b Wyniki Spisu Powszechnego z dnia 6 grudnia 1960 r. c Dane przybliżone; patrz uwagi do działu „Stan i struktura ludności" pkt 6. d Przyłączenie gminy wiejskiej Zielona Góra do miasta Zielona Góra.

a Census data as of 3 December 1950. b Census data as of 6 December 1960. c Approximate data; see notes to part "Size and structure of population" item 6. d Inclusion of rural gmina Zielona Góra into city Zielona Góra.

TABL. 9. **GMINY[a] WEDŁUG LICZBY LUDNOŚCI NA TERENACH WIEJSKICH ORAZ WOJEWÓDZTW**
Stan w dniu 31 grudnia
GMINAS[a] BY NUMBER OF RURAL POPULATION AND VOIVODSHIPS
As of 31 December

LATA YEARS WOJEWÓDZTWA VOIVODSHIPS		Ogółem Total	O liczbie ludności Number of population				
			poniżej 2000 less than 2000	2000— —4999	5000— —6999	7000— —9999	10000 i więcej 10000 and more
LICZBA GMIN NUMBER OF GMINAS							
POLSKA **POLAND**	1980	2070	13	532	636	547	342
	1990	2121	14	638	641	517	311
	2000	2171	23	739	617	494	298
	2010	2173	30	741	572	460	370
	2020	2175	44	822	513	398	398
	2021	**2175**	**44**	**839**	**502**	**391**	**399**
Dolnośląskie		134	4	54	28	28	20
Kujawsko-pomorskie		127	1	59	28	21	18
Lubelskie		193	2	104	48	22	17
Lubuskie		73	3	43	14	10	3
Łódzkie		159	2	78	40	24	15
Małopolskie		168	1	21	30	47	69
Mazowieckie		279	6	109	69	43	52
Opolskie		68	1	19	19	23	6
Podkarpackie		144	3	22	36	39	44
Podlaskie		105	10	69	15	5	6
Pomorskie		101	2	33	21	17	28
Śląskie		118	—	23	30	22	43
Świętokrzyskie		97	1	43	17	17	19
Warmińsko-mazurskie		100	1	49	26	14	10
Wielkopolskie		207	—	58	62	45	42
Zachodniopomorskie		102	7	55	19	14	7
LUDNOŚĆ W TYSIĄCACH POPULATION IN THOUSANDS							
POLSKA **POLAND**	1980	14756,4	19,4	2120,1	3785,9	4529,3	4301,7
	1990[b]	14527,0	19,0	2499,0	3793,0	4269,0	3947,0
	2000	14583,7	34,7	2876,5	3666,9	4101,5	3904,1
	2010	15100,8	45,9	2859,3	3396,6	3798,9	5000,0
	2020	15311,3	65,9	3071,2	3034,8	3287,4	5852,0
	2021	**15283,7**	**65,1**	**3120,7**	**2966,5**	**3224,6**	**5906,7**
Dolnośląskie		933,3	6,9	200,8	158,2	228,5	338,9
Kujawsko-pomorskie		842,2	1,1	242,7	169,6	173,8	255,0
Lubelskie		1096,7	3,4	387,5	281,5	179,9	244,4
Lubuskie		350,2	3,9	149,0	85,5	78,9	32,9
Łódzkie		912,7	3,5	300,8	229,4	195,5	183,5
Małopolskie		1785,6	1,4	83,1	188,1	400,5	1112,4
Mazowieckie		1950,4	9,4	411,8	404,1	351,5	773,6
Opolskie		445,5	1,3	74,9	112,5	188,9	67,9
Podkarpackie		1226,7	5,4	83,8	215,7	321,4	600,4
Podlaskie		449,0	14,8	234,1	86,3	39,4	74,4
Pomorskie		876,0	1,3	120,2	123,0	138,9	492,6
Śląskie		1050,0	—	88,2	180,6	186,7	594,4
Świętokrzyskie		654,2	1,7	168,8	98,7	141,8	243,2
Warmińsko-mazurskie		561,2	1,1	165,3	156,8	114,5	123,5
Wielkopolskie		1625,9	—	224,0	365,1	373,7	663,0
Zachodniopomorskie		524,0	9,9	185,7	111,3	110,6	106,5

a 1523 gminy wiejskie oraz 652 gminy miejsko-wiejskie. b Dane przybliżone; patrz uwagi do działu „Stan i struktura ludności" pkt 6.

a 1523 rural gminas and 652 urban-rural gminas. b Approximate data; see notes to part "Size and structure of population" item 6.

TABL. 10. **LUDNOŚĆ NA TERENACH WIEJSKICH WEDŁUG GMIN W LATACH 2020 I 2021**
Stan w dniu 31 grudnia
RURAL POPULATION IN GMINAS IN 2020 AND 2021
As of 31 December

WOJEWÓDZTWA VOIVODSHIPS GMINY GMINAS	2020	2021	
		ogółem total	w tym mężczyźni of which males
Dolnośląskie	**933698**	**933345**	**465072**
Bardo	2720	2715	1369
Bierutów	4964	4912	2443
Bogatynia	5406	5374	2758
Bolesławiec	14967	15119	7547
Bolków	5162	5079	2556
Borów	5115	5079	2543
Brzeg Dolny	3583	3585	1817
Bystrzyca Kłodzka	8504	8393	4230
Chocianów	4996	4984	2515
Chojnów	9554	9536	4796
Ciepłowody	3052	2987	1494
Cieszków	4601	4581	2281
Czarny Bór	4820	4804	2349
Czernica	20836	22031	10880
Długołęka	40719	41872	20664
Dobromierz	5018	4978	2503
Dobroszyce	7021	7089	3543
Domaniów	5019	4962	2482
Dziadowa Kłoda	4590	4555	2266
Dzierżoniów	9243	9215	4571
Gaworzyce	3815	3796	1879
Głogów	6933	7063	3533
Głuszyca	2199	2205	1075
Góra	7788	7761	3966
Grębocice	5280	5263	2674
Gromadka	5156	5094	2535
Gryfów Śląski	3019	3004	1479
Janowice Wielkie	4136	4113	2055
Jaworzyna Śląska	5135	5178	2544
Jelcz-Laskowice	8246	8402	4224
Jemielno	2826	2775	1400
Jerzmanowa	5439	5669	2824
Jeżów Sudecki	7663	7801	3789
Jordanów Śląski	3270	3261	1615
Kamieniec Ząbkowicki[a]	7703	3197	1603
Kamienna Góra	8904	8860	4427
Kąty Wrocławskie	21391	21973	10939
Kłodzko	16803	16680	8223
Kobierzyce	23722	24053	11659
Kondratowice	4097	4046	2062
Kostomłoty	7272	7229	3573
Kotla	4401	4359	2179
Krośnice	8011	8016	4017
Krotoszyce	3302	3318	1654
Kunice	7312	7514	3728
Lądek-Zdrój	2585	2574	1275
Legnickie Pole	5188	5272	2508
Leśna	5427	5321	2647
Lewin Kłodzki	1971	1962	956
Lubań	6504	6527	3233

WOJEWÓDZTWA VOIVODSHIPS GMINY GMINAS	2020	2021	
		ogółem total	w tym mężczyźni of which males
Dolnośląskie (cd.) (cont.)			
Lubawka	4723	4667	2343
Lubin	17324	17722	8881
Lubomierz	3952	3901	1982
Lwówek Śląski	8083	8008	4027
Łagiewniki	7287	7254	3560
Malczyce	5776	5714	2871
Marcinowice	6327	6298	3124
Marciszów	4375	4341	2194
Męcinka	5068	5085	2529
Mieroszów	2506	2546	1240
Mietków	3900	3870	1923
Międzybórz	2707	2699	1379
Międzylesie	4461	4411	2243
Miękinia	19543	20313	10107
Milicz	12508	12459	6266
Miłkowice	7058	7121	3507
Mirsk	4506	4489	2237
Mściwojów	4053	4020	2030
Mysłakowice	9867	9828	4788
Niechlów	4632	4614	2333
Niemcza	2429	2426	1190
Nowa Ruda	10948	10833	5337
Nowogrodziec	10685	10627	5342
Oborniki Śląskie	11711	11834	5945
Oleśnica	15202	15513	7877
Olszyna	2063	2015	1045
Oława	15433	15542	7701
Osiecznica	7358	7329	3680
Paszowice	4130	4116	2074
Pęcław	2136	2119	1086
Pielgrzymka	4356	4297	2181
Pieńsk	3269	3249	1631
Pieszyce	2148	2136	1085
Platerówka	1559	1537	775
Podgórzyn	8254	8178	3995
Polkowice	5197	5280	2634
Prochowice	3731	3722	1856
Prusice	7153	7125	3605
Przemków	2182	2188	1105
Przeworno	4648	4580	2297
Radków	6351	6271	3155
Radwanice	4853	4905	2460
Rudna	7471	7437	3678
Ruja	2459	2445	1231
Siechnice	17679	18243	8949
Siekierczyn	4493	4448	2222
Sobótka	5966	5963	3018
Stara Kamienica	5285	5293	2582
Stare Bogaczowice	4261	4266	2113
Stoszowice	5260	5224	2544

a Z dniem 1 stycznia 2021 r. miejscowość otrzymała prawa miejskie (gmina zmieniła status z wiejskiej na miejsko-wiejską).
a On 1 January 2021 rural municipality became town (gmina changed its status from rural to urban-rural).

TABL. 10. **LUDNOŚĆ NA TERENACH WIEJSKICH WEDŁUG GMIN W LATACH 2020 I 2021 (cd.)**
Stan w dniu 31 grudnia
RURAL POPULATION IN GMINAS IN 2020 AND 2021 (cont.)
As of 31 December

WOJEWÓDZTWA VOIVODSHIPS GMINY GMINAS	2020	2021 ogółem total	2021 w tym mężczyźni of which males
Dolnośląskie (dok.) (cont.)			
Stronie Śląskie	1831	1829	918
Strzegom	9469	9352	4705
Strzelin	9458	9454	4730
Sulików	5926	5892	2948
Syców	6404	6487	3192
Szczytna	2123	2121	1045
Ścinawa	4170	4152	2091
Środa Śląska	10333	10264	5169
Świdnica	17654	17806	8807
Świerzawa	5110	5061	2596
Trzebnica	11260	11304	5676
Twardogóra	6299	6281	3183
Udanin	4967	4909	2454
Walim	5414	5341	2605
Warta Bolesławiecka	8532	8464	4175
Wądroże Wielkie	3858	3795	1914
Wąsosz	4298	4259	2130
Węgliniec	5298	5276	2623
Wiązów	4734	4696	2380
Wińsko	8044	8005	3924
Wisznia Mała	11593	11669	5774
Wleń	2383	2358	1209
Wołów	9655	9569	4822
Zagrodno	4970	4887	2448
Zawonia	5851	5826	2953
Ząbkowice Śląskie	6422	6395	3177
Zgorzelec	8572	8704	4362
Ziębice	7870	7786	3906
Złotoryja	6942	6961	3440
Złoty Stok	1645	1609	810
Żarów	5685	5687	2875
Żmigród	8035	8017	4011
Żórawina	12741	13056	6440
Żukowice	3438	3436	1741
Kujawsko-pomorskie	**842591**	**842168**	**422351**
Aleksandrów Kujawski	11911	11954	5948
Barcin	7205	7230	3592
Bartniczka	4652	4614	2369
Baruchowo	3354	3336	1683
Bądkowo	4156	4114	2066
Białe Błota	24300	25012	12362
Bobrowniki	3027	3019	1529
Bobrowo	6127	6063	3095
Boniewo	3237	3221	1618
Brodnica	8960	9187	4640
Brześć Kujawski	6514	6513	3249
Brzozie	3705	3697	1897

WOJEWÓDZTWA VOIVODSHIPS GMINY GMINAS	2020	2021 ogółem total	2021 w tym mężczyźni of which males
Kujawsko-pomorskie (cd.) (cont.)			
Brzuze	4965	4928	2520
Bukowiec	4945	4946	2501
Bytoń	3434	3381	1664
Cekcyn	6752	6745	3340
Chełmno	6008	6017	3003
Chełmża	9616	9600	4798
Choceń	7805	7736	3894
Chodecz	4322	3816	1940
Chrostkowo	2842	2828	1431
Ciechocin	3932	3889	1971
Czernikowo	8986	8966	4419
Dąbrowa	4438	4398	2202
Dąbrowa Biskupia	4992	4936	2442
Dąbrowa Chełmińska	8452	8509	4286
Dębowa Łąka	2982	2982	1516
Dobrcz	12154	12340	6132
Dobre	5068	5022	2486
Dobrzyń nad Wisłą	5320	5247	2638
Dragacz	6998	6915	3447
Drzycim	4835	4812	2496
Fabianki	10058	10157	5054
Gąsawa	5023	5022	2510
Gniewkowo	7079	6975	3556
Golub-Dobrzyń	8851	8859	4440
Gostycyn	5007	4965	2477
Górzno	2405	2396	1228
Grudziądz	13135	13353	6660
Gruta	6140	6099	3054
Inowrocław	11997	12007	5988
Izbica Kujawska	4839	4800	2353
Jabłonowo Pomorskie	4890	4811	2444
Janikowo	4273	4293	2174
Janowiec Wielkopolski	4814	4787	2399
Jeziora Wielkie	4663	4599	2221
Jeżewo	7820	7762	3892
Kamień Krajeński	4333	4279	2156
Kcynia	8159	8094	4134
Kęsowo	4229	4203	2152
Kijewo Królewskie	4341	4333	2182
Kikół	6770	6740	3421
Koneck	3144	3147	1600
Koronowo	12658	12652	6441
Kowal	3899	3871	1970
Kowalewo Pomorskie	7155	7152	3617
Kruszwica	9687	8929	4501
Książki	3895	3884	1930
Lipno	11604	11574	5821
Lisewo	5013	4979	2509

TABL. 10. **LUDNOŚĆ NA TERENACH WIEJSKICH WEDŁUG GMIN W LATACH 2020 I 2021 (cd.)**
Stan w dniu 31 grudnia
RURAL POPULATION IN GMINAS IN 2020 AND 2021 (cont.)
As of 31 December

WOJEWÓDZTWA VOIVODSHIPS GMINY GMINAS	2020	2021 ogółem total	2021 w tym mężczyźni of which males
Kujawsko-pomorskie (cd.) (cont.)			
Lniano	4127	4126	2040
Lubanie	4433	4364	2162
Lubicz	20931	21066	10391
Lubień Kujawski	5620	5560	2774
Lubiewo	5850	5794	2989
Lubraniec	6141	6066	2993
Łabiszyn	5931	6063	3082
Łasin	4402	4349	2224
Łubianka	7596	7769	3897
Łysomice	10581	10710	5328
Mogilno	12732	12755	6448
Mrocza	4768	4740	2433
Nakło nad Notecią	12843	12781	6362
Nowa Wieś Wielka	10124	10221	5024
Nowe	4308	4252	2144
Obrowo	19096	19657	9771
Osie	5503	5469	2728
Osiek	3843	3822	1951
Osielsko	16424	17055	8437
Osięciny	7467	7370	3630
Pakość	4010	4031	2003
Papowo Biskupie	4094	4053	2043
Piotrków Kujawski	4595	4527	2297
Płużnica	4613	4565	2313
Pruszcz	9365	9281	4614
Raciążek	3227	3202	1647
Radomin	4023	3984	2020
Radziejów	4319	4294	2112
Radzyń Chełmiński	2704	2674	1355
Rogowo pow. rypiński	6699	6682	3279
Rogowo pow. żniński	4665	4632	2318
Rogóźno	4089	4018	2043
Rojewo	4502	4489	2260
Ryńsk	8386	8378	4246
Rypin	7292	7246	3667
Sadki	6993	6918	3485
Sępólno Krajeńskie	6333	6321	3216
Sicienko	10426	10618	5386
Skępe	3731	3709	1896
Skrwilno	5541	5468	2715
Solec Kujawski	1148	1130	582
Sośno	4657	4619	2373
Stolno	5156	5169	2603
Strzelno	5718	5693	2824
Szubin	15321	15407	7740
Śliwice	5564	5568	2836
Świecie	8417	8502	4177
Świecie nad Osą	3877	3815	1943
Świedziebnia	4996	4955	2504
Świekatowo	3498	3502	1773
Tłuchowo	4494	4459	2221

WOJEWÓDZTWA VOIVODSHIPS GMINY GMINAS	2020	2021 ogółem total	2021 w tym mężczyźni of which males
Kujawsko-pomorskie (dok.) (cont.)			
Topólka	4609	4566	2351
Tuchola	6614	6581	3321
Unisław	6776	6732	3258
Waganiec	4496	4446	2207
Warlubie	6216	6195	3083
Wąpielsk	3753	3715	1831
Wielgie	6788	6755	3382
Wielka Nieszawka	5075	5158	2555
Więcbork	7188	7202	3716
Włocławek	7304	7307	3681
Zakrzewo	3410	3402	1717
Zbiczno	4825	4852	2445
Zbójno	4312	4264	2180
Zławieś Wielka	15430	15724	7823
Złotniki Kujawskie	8932	8862	4449
Żnin	9815	9814	4995
Lubelskie	**1107225**	**1096661**	**545225**
Abramów	3919	3872	1966
Adamów pow. łukowski	5243	5237	2602
Adamów pow. zamojski	4531	4486	2264
Aleksandrów	3228	3204	1618
Annopol	5858	5775	2889
Baranów	3694	3661	1765
Batorz	3134	3111	1583
Bełżec	3230	3206	1623
Bełżyce	6732	6761	3352
Biała Podlaska	15000	15155	7664
Białopole	2884	2853	1438
Biłgoraj	13663	13621	6849
Biszcza	3765	3732	1880
Borki	5870	5804	2921
Borzechów	3790	3754	1861
Bychawa	6512	6457	3172
Chełm	14930	15054	7471
Chodel	6450	6396	3195
Chrzanów	2780	2722	1335
Cyców	7773	7717	3830
Czemierniki	4128	4093	2045
Dębowa Kłoda	3719	3646	1804
Dołhobyczów	4923	4805	2352
Dorohusk	6055	5990	2980
Drelów	5134	5116	2606
Dubienka	2167	2120	1048
Dzierzkowice	5271	5243	2640
Dzwola	6078	6013	3057
Fajsławice	4532	4512	2201
Firlej	5796	5717	2820
Frampol	4471	4388	2181
Garbów	9033	8973	4413
Głusk	13551	14043	6834

TABL. 10. **LUDNOŚĆ NA TERENACH WIEJSKICH WEDŁUG GMIN W LATACH 2020 I 2021 (cd.)**
Stan w dniu 31 grudnia
RURAL POPULATION IN GMINAS IN 2020 AND 2021 (cont.)
As of 31 December

WOJEWÓDZTWA VOIVODSHIPS GMINY GMINAS	2020	2021 ogółem total	2021 w tym mężczyźni of which males
Lubelskie (cd.) (cont.)			
Godziszów	5618	5533	2751
Goraj[a]	3984	3036	1518
Gorzków	3371	3293	1556
Gościeradów	7016	6905	3414
Grabowiec	3733	3665	1851
Hanna	2638	2573	1315
Hańsk	3559	3497	1772
Horodło	4977	4914	2441
Hrubieszów	9500	9370	4643
Izbica	7899	7810	3950
Jabłonna	8255	8205	4063
Jabłoń	3641	3615	1859
Janowiec	3660	3628	1811
Janów Lubelski	3811	3750	1851
Janów Podlaski	5036	4985	2550
Jarczów	3243	3225	1595
Jastków	15054	15163	7455
Jeziorzany	2587	2520	1231
Józefów	4165	4122	2020
Józefów nad Wisłą	5436	5343	2629
Kamień	4134	4092	2041
Kamionka[a]	6498	4737	2345
Karczmiska	5419	5366	2672
Kazimierz Dolny	3178	3099	1532
Kąkolewnica	7759	7687	3843
Kłoczew	6935	6874	3473
Kock	2933	2916	1460
Kodeń	3355	3342	1670
Komarówka Podlaska	3992	3911	2015
Komarów-Osada	4637	4583	2264
Konopnica	15486	15599	7735
Konstantynów	3920	3866	1918
Końskowola	8610	8534	4172
Krasnobród	3816	3760	1926
Krasnystaw	8369	8245	4043
Kraśniczyn	3590	3470	1733
Kraśnik	7129	7069	3466
Krynice	3107	3064	1511
Krzczonów	4237	4154	2025
Krzywda	9962	9889	4944
Księżpol	6807	6731	3373
Kurów	7466	7414	3666
Leśna Podlaska	4067	4049	2020
Leśniowice	3423	3374	1656
Lubartów	11995	12051	5992
Lubycza Królewska	3590	3529	1793
Ludwin	5593	5603	2806
Łabunie	6030	5979	2923
Łaszczów	3656	3639	1784

WOJEWÓDZTWA VOIVODSHIPS GMINY GMINAS	2020	2021 ogółem total	2021 w tym mężczyźni of which males
Lubelskie (cd.) (cont.)			
Łaziska	4665	4635	2280
Łęczna	4533	4601	2279
Łomazy	4714	4666	2332
Łopiennik Górny	3672	3618	1762
Łukowa	4063	4013	1993
Łuków	18271	18401	9308
Markuszów	2934	2901	1459
Mełgiew	10459	10602	5250
Miączyn	5333	5211	2633
Michów	5672	5586	2778
Międzyrzec Podlaski	10287	10224	5203
Milanów	3577	3473	1778
Milejów	8769	8713	4262
Mircze	6474	6372	3153
Modliborzyce	5434	5393	2717
Nałęczów	5079	5023	2381
Niedrzwica Duża	11864	11893	5882
Niedźwiada	6219	6203	3113
Nielisz	5257	5164	2542
Niemce	21115	21383	10505
Nowodwór	3949	3930	1983
Obsza	4113	4069	2056
Opole Lubelskie	8514	8434	4166
Ostrów Lubelski	3060	3048	1526
Ostrówek	3776	3738	1809
Parczew	3654	3593	1816
Piaski	7871	7874	3811
Piszczac	6865	6799	3333
Podedwórze	1571	1524	746
Poniatowa	5007	4954	2418
Potok Górny	5209	5130	2587
Potok Wielki	4538	4517	2245
Puchaczów	5552	5553	2745
Puławy	12225	12194	6027
Rachanie	4808	4701	2370
Radecznica	5264	5177	2550
Radzyń Podlaski	7951	7912	3983
Rejowiec	4133	4091	2032
Rejowiec Fabryczny	4133	4077	1990
Rokitno	2821	2771	1426
Rossosz	2136	2104	1053
Ruda-Huta	4255	4192	2111
Rudnik	2839	2769	1368
Rybczewice	3296	3251	1599
Ryki	10324	10243	5137
Sawin	5365	5327	2685
Serniki	4840	4788	2400
Serokomla	3774	3722	1848
Siedliszcze	5213	5198	2578

a Z dniem 1 stycznia 2021 r. miejscowość otrzymała prawa miejskie (gmina zmieniła status z wiejskiej na miejsko-wiejską).
a On 1 January 2021 rural municipality became town (gmina changed its status from rural to urban-rural).

TABL. 10. **LUDNOŚĆ NA TERENACH WIEJSKICH WEDŁUG GMIN W LATACH 2020 I 2021 (cd.)**
Stan w dniu 31 grudnia
RURAL POPULATION IN GMINAS IN 2020 AND 2021 (cont.)
As of 31 December

WOJEWÓDZTWA VOIVODSHIPS GMINY GMINAS	2020	2021	
		ogółem total	w tym mężczyźni of which males
Lubelskie (cd.) (cont.)			
Siemień	4378	4323	2157
Siennica Różana	3933	3888	1889
Sitno	6594	6577	3293
Skierbieszów	4880	4797	2399
Sławatycze	2296	2301	1151
Sosnowica	2396	2358	1168
Sosnówka	2258	2203	1128
Spiczyn	5915	5950	2927
Stanin	9355	9296	4676
Stary Brus	1933	1881	929
Stary Zamość	4989	4948	2470
Stężyca	4910	4846	2432
Stoczek Łukowski	7424	7304	3708
Strzyżewice	8099	8105	3932
Sułów	4261	4153	1993
Susiec	7188	7085	3540
Szastarka	5623	5530	2704
Szczebrzeszyn	6026	5921	2920
Tarnawatka	3834	3811	1918
Tarnogród	3149	3132	1591
Telatyn	3708	3660	1814
Terespol	6220	6173	3108
Tereszpol	3886	3850	1936
Tomaszów Lubelski	11075	11055	5474
Trawniki	8680	8544	4218
Trzebieszów	7182	7154	3624
Trzeszczany	3896	3825	1887
Trzydnik Duży	6191	6105	3054
Tuczna	2891	2815	1394
Turobin	5810	5680	2737
Tyszowce	3403	3369	1693
Uchanie	4267	4176	2079
Ulan-Majorat	5666	5588	2931
Ulhówek	4223	4125	2011
Ułęż	2922	2889	1425
Urszulin	4150	4099	2057
Urzędów	6608	6581	3223
Uścimów	3059	3016	1492
Wąwolnica	4447	4380	2167
Werbkowice	8712	8602	4283
Wierzbica	4838	4789	2378
Wilkołaz	5384	5373	2659
Wilków	4303	4230	2091
Wisznice	4628	4565	2240
Włodawa	5779	5753	2922
Wohyń	6363	6281	3169
Wojciechów	6026	6016	2954
Wojcieszków	6633	6564	3290

WOJEWÓDZTWA VOIVODSHIPS GMINY GMINAS	2020	2021	
		ogółem total	w tym mężczyźni of which males
Lubelskie (dok.) (cont.)			
Wojsławice	3563	3502	1764
Wola Mysłowska	4511	4434	2245
Wola Uhruska	3705	3659	1810
Wólka	13762	14009	6899
Wyryki	2364	2343	1202
Wysokie	4269	4191	2085
Zakrzew	2771	2715	1319
Zakrzówek	6247	6201	3039
Zalesie	4201	4121	2126
Zamość	23588	23685	11621
Zwierzyniec	3433	3370	1656
Żmudź	2886	2837	1406
Żółkiewka	5109	4962	2407
Żyrzyn	6258	6196	3068
Lubuskie	**350796**	**350247**	**175846**
Babimost	2234	2257	1139
Bledzew	4073	4006	2008
Bobrowice	3127	3085	1531
Bogdaniec	7087	7129	3555
Bojadła	3237	3213	1595
Brody	3253	3226	1587
Brzeźnica	3573	3520	1769
Bytnica	2360	2329	1175
Bytom Odrzański	1106	1132	585
Cybinka	3642	3622	1826
Czerwieńsk	6123	6154	3087
Dąbie	4946	4896	2545
Deszczno	10215	10393	5207
Dobiegniew	3299	3230	1635
Drezdenko	6922	6905	3468
Górzyca	4142	4104	2051
Gubin	7167	7187	3617
Iłowa	2817	2815	1428
Jasień	2698	2662	1356
Kargowa	2110	2087	1031
Kłodawa	8871	9063	4501
Kolsko	3292	3261	1621
Kożuchów	6380	6373	3229
Krosno Odrzańskie	6446	6433	3186
Krzeszyce	4594	4584	2325
Lipinki Łużyckie	3287	3275	1620
Lubiszyn	6970	6984	3523
Lubniewice	1040	1042	528
Lubrza	3585	3598	1842
Lubsko	4483	4477	2227
Łagów	4857	4801	2429
Małomice	1728	1716	848

TABL. 10. **LUDNOŚĆ NA TERENACH WIEJSKICH WEDŁUG GMIN W LATACH 2020 I 2021 (cd.)**
Stan w dniu 31 grudnia
RURAL POPULATION IN GMINAS IN 2020 AND 2021 (cont.)
As of 31 December

WOJEWÓDZTWA VOIVODSHIPS GMINY GMINAS	2020	2021 ogółem total	2021 w tym mężczyźni of which males
Lubuskie (dok.) (cont.)			
Maszewo	2768	2740	1388
Międzyrzecz	6808	6817	3465
Niegosławice	4292	4286	2152
Nowa Sól	7143	7203	3569
Nowe Miasteczko	2456	2412	1227
Nowogród Bobrzański	4272	4226	2103
Ośno Lubuskie	2361	2322	1158
Otyń	5299	5304	2719
Przewóz	3060	3043	1483
Przytoczna	5441	5376	2788
Pszczew	4249	4246	2070
Rzepin	3032	2993	1515
Santok	9086	9238	4677
Siedlisko	3364	3358	1702
Skąpe	5138	5174	2633
Skwierzyna	2518	2478	1247
Sława	8379	8327	4178
Słońsk	4761	4700	2398
Słubice	3572	3636	1837
Stare Kurowo	3963	3938	1990
Strzelce Krajeńskie	6639	6571	3323
Sulechów	10002	10145	5076
Sulęcin	5507	5397	2767
Szczaniec	3736	3719	1815
Szlichtyngowa	3604	3594	1798
Szprotawa	8656	8525	4224
Świdnica	6780	6771	3368
Świebodzin	8078	8026	4006
Torzym	3990	3972	2014
Trzciel	4058	4034	2034
Trzebiechów	3235	3207	1645
Trzebiel	5568	5543	2784
Tuplice	2987	2967	1438
Witnica	5783	5732	2831
Wschowa	6998	7018	3579
Wymiarki	2164	2134	1049
Zabór	4516	4600	2252
Zbąszynek	3152	3172	1604
Zwierzyn	4218	4200	2098
Żagań	7133	7178	3620
Żary	12366	12366	6148
Łódzkie	**915007**	**912746**	**452998**
Aleksandrów	4331	4298	2163
Aleksandrów Łódzki	11976	12339	6181
Andrespol	14391	14539	6915
Bedlno	5314	5207	2614
Bełchatów	12339	12575	6306

WOJEWÓDZTWA VOIVODSHIPS GMINY GMINAS	2020	2021 ogółem total	2021 w tym mężczyźni of which males
Łódzkie (cd.) (cont.)			
Będków	3190	3163	1555
Biała	5361	5360	2665
Biała Rawska	8016	7915	3971
Białaczów	5635	5592	2814
Bielawy	5219	5159	2584
Błaszki	12155	12076	6042
Bolesławiec	3997	3969	1970
Bolimów	3933	3909	1920
Brąszewice	4388	4362	2205
Brójce	7103	7148	3544
Brzeziny	6057	6071	2962
Brzeźnio	6154	6169	3088
Buczek	5051	5067	2506
Budziszewice	2102	2098	1016
Burzenin	5369	5304	2680
Chąśno	2917	2882	1448
Cielądz	3887	3932	1996
Czarnocin	4116	4096	1992
Czarnożyły	4403	4423	2201
Czastary	3914	3892	1951
Czerniewice	4918	4888	2458
Dalików	3963	3980	2001
Daszyna	3760	3687	1813
Dąbrowice	1830	1808	862
Dłutów	4861	4896	2392
Dmosin	4417	4388	2153
Dobroń	7989	8055	3943
Dobryszyce	4574	4581	2334
Domaniewice	4549	4535	2237
Drużbice	5247	5247	2608
Drzewica	6374	6324	3094
Działoszyn	6414	6356	3208
Galewice	6159	6119	3076
Gidle	5882	5800	2928
Głowno	4717	4680	2359
Głuchów	5632	5561	2737
Godzianów	2613	2587	1325
Gomunice	5748	5684	2777
Gorzkowice	8367	8290	4035
Goszczanów	5226	5182	2595
Góra Świętej Małgorzaty	4304	4264	2085
Grabica	6059	6047	3022
Grabów	5522	5421	2744
Inowłódz	3698	3660	1760
Jeżów	3228	3206	1578
Kamieńsk	3036	3037	1541
Kiełczygłów	3887	3824	1905
Kiernozia	3213	3167	1572

TABL. 10. **LUDNOŚĆ NA TERENACH WIEJSKICH WEDŁUG GMIN W LATACH 2020 I 2021 (cd.)**
Stan w dniu 31 grudnia
RURAL POPULATION IN GMINAS IN 2020 AND 2021 (cont.)
As of 31 December

WOJEWÓDZTWA VOIVODSHIPS GMINY GMINAS	2020	2021 ogółem total	2021 w tym mężczyźni of which males
Łódzkie (cd.) (cont.)			
Kleszczów	6066	6151	3026
Klonowa	2797	2783	1395
Kluki	4350	4341	2134
Kobiele Wielkie	4280	4283	2119
Kocierzew Południowy	4146	4089	2059
Kodrąb	4398	4359	2178
Koluszki	10678	10730	5166
Konopnica	3640	3586	1752
Kowiesy	2844	2827	1418
Krośniewice	3855	3801	1869
Krzyżanów	4053	4043	2012
Ksawerów	7649	7596	3624
Kutno	8869	8875	4429
Lgota Wielka	4219	4229	2119
Lipce Reymontowskie	3177	3148	1552
Lubochnia	7396	7320	3625
Lutomiersk	9179	9292	4596
Lututów	2416	2387	1196
Ładzice	4709	4690	2438
Łanięta	2272	2238	1174
Łask	10658	10770	5337
Łęczyca	8351	8291	4112
Łęki Szlacheckie	3286	3237	1631
Łowicz	7647	7666	3752
Łubnice	3954	3908	1947
Łyszkowice	6546	6464	3160
Maków	5997	5987	2952
Masłowice	3989	3956	1951
Mniszków	4718	4708	2410
Mokrsko	5218	5144	2569
Moszczenica	12738	12643	6202
Nieborów	9285	9279	4509
Nowa Brzeźnica	4444	4417	2218
Nowe Ostrowy	3296	3261	1598
Nowosolna	5439	5533	2684
Nowy Kawęczyn	3410	3386	1718
Opoczno	12952	12898	6429
Oporów	2446	2418	1191
Osjaków	4648	4652	2355
Ostrówek	4441	4414	2195
Ozorków	7265	7209	3524
Pabianice	8311	8557	4216
Pajęczno	4859	4820	2388
Paradyż	4252	4241	2142
Parzęczew	5222	5239	2615
Pątnów	6295	6256	3117
Pęczniew	3435	3400	1712
Piątek	4085	4067	2041

WOJEWÓDZTWA VOIVODSHIPS GMINY GMINAS	2020	2021 ogółem total	2021 w tym mężczyźni of which males
Łódzkie (cd.) (cont.)			
Poddębice	7886	7838	3916
Poświętne	2986	2956	1492
Przedbórz	3468	3421	1768
Radomsko	5446	5452	2693
Rawa Mazowiecka	8638	8650	4306
Regnów	1745	1719	877
Ręczno	3408	3381	1682
Rogów	4619	4610	2266
Rokiciny	6183	6159	2946
Rozprza	12309	12235	5964
Rusiec	4931	4900	2380
Rząśnia	4865	4875	2445
Rzeczyca	4487	4448	2246
Rzgów	7541	7641	3715
Sadkowice	5297	5202	2638
Sędziejowice	6281	6248	3125
Siemkowice	4559	4518	2263
Sieradz	10682	10750	5420
Skierniewice	7977	7972	3981
Skomlin	3218	3212	1591
Sławno	7528	7510	3776
Słupia	2539	2502	1270
Sokolniki	5021	4985	2497
Stryków	9517	9562	4688
Strzelce	3798	3785	1864
Strzelce Wielkie	4290	4256	2116
Sulejów	10587	10576	5280
Sulmierzyce	4426	4426	2180
Szadek	5334	5312	2701
Szczerców	8182	8149	3992
Świnice Warckie	3703	3686	1852
Tomaszów Mazowiecki	11153	11215	5497
Tuszyn	5458	5458	2639
Ujazd	7463	7382	3584
Uniejów	3910	3835	1936
Warta	9055	8994	4439
Wartkowice	6101	6094	3050
Widawa	7109	6992	3434
Wielgomłyny	4432	4386	2244
Wieluń	9070	9036	4441
Wieruszów	5708	5699	2847
Wierzchlas	6529	6458	3218
Witonia	3094	3078	1524
Wodzierady	3633	3697	1824
Wola Krzysztoporska	11940	11930	5883
Wolbórz	5568	5580	2795
Wróblew	5991	5953	2956
Zadzim	4813	4765	2413

TABL. 10. **LUDNOŚĆ NA TERENACH WIEJSKICH WEDŁUG GMIN W LATACH 2020 I 2021 (cd.)**
Stan w dniu 31 grudnia
RURAL POPULATION IN GMINAS IN 2020 AND 2021 (cont.)
As of 31 December

WOJEWÓDZTWA VOIVODSHIPS GMINY GMINAS	2020	2021 ogółem total	2021 w tym mężczyźni of which males
Łódzkie (dok.) (cont.)			
Zapolice	5385	5454	2767
Zduny	5327	5286	2601
Zduńska Wola	12175	12212	6141
Zelów	7249	7290	3666
Zgierz	15828	15999	7848
Złoczew	3553	3509	1756
Żarnów	5654	5587	2827
Żelechlinek	3209	3174	1559
Żychlin	3553	3490	1747
Żytno	4911	4849	2445
Małopolskie	**1782943**	**1785637**	**887115**
Alwernia	9194	9120	4468
Andrychów	23407	23477	11733
Babice	9068	9038	4382
Biały Dunajec	6934	6860	3348
Biecz	12012	11935	5963
Biskupice	11322	11437	5597
Bobowa	6482	6504	3299
Bochnia	20541	20529	10217
Bolesław pow. dąbrowski	2713	2674	1370
Bolesław pow. olkuski	7674	7648	3695
Borzęcin	8162	8149	4075
Brzesko	19512	19464	9762
Brzeszcze	9830	9807	4818
Brzeźnica	10729	10759	5284
Budzów	8823	8809	4405
Bukowina Tatrzańska	13447	13495	6703
Bystra-Sidzina	6821	6811	3417
Charsznica	7290	7213	3537
Chełmek	3916	3894	2015
Chełmiec	29109	29325	14737
Chrzanów	10164	10107	4925
Ciężkowice	8592	8535	4289
Czarny Dunajec	22138	22102	10874
Czchów	7504	7465	3703
Czernichów	15115	15240	7511
Czorsztyn	7641	7632	3748
Dąbrowa Tarnowska	9445	9419	4738
Dębno	14476	14478	7184
Dobczyce	9206	9253	4657
Dobra	10046	10050	5059
Drwinia	6488	6483	3210
Gdów	18521	18514	9258
Gnojnik	8147	8136	4086
Gołcza	5966	5977	3026
Gorlice	17029	16992	8482
Gręboszów	3286	3235	1600
Gromnik	8796	8742	4368

WOJEWÓDZTWA VOIVODSHIPS GMINY GMINAS	2020	2021 ogółem total	2021 w tym mężczyźni of which males
Małopolskie (cd.) (cont.)			
Gródek nad Dunajcem	8994	8953	4505
Grybów	25191	25249	12672
Igołomia-Wawrzeńczyce	7919	7881	3923
Iwanowice	9704	9757	4872
Iwkowa	6547	6577	3244
Jabłonka	18873	18941	9299
Jerzmanowice-Przeginia	11185	11161	5575
Jodłownik	8698	8736	4394
Jordanów	11172	11204	5579
Kalwaria Zebrzydowska	15538	15531	7702
Kamienica	7803	7809	3885
Kamionka Wielka	10418	10432	5166
Kęty	15449	15471	7752
Klucze	14883	14707	7136
Kłaj	10981	11060	5492
Kocmyrzów-Luborzyca	17487	17707	8793
Koniusza	9025	9063	4513
Korzenna	14344	14344	7260
Koszyce	4573	4514	2213
Kościelisko	9012	9026	4416
Kozłów	4480	4453	2219
Krościenko nad Dunajcem	6742	6705	3246
Krynica-Zdrój	6040	6058	3094
Krzeszowice	22314	22237	10894
Książ Wielki	4991	4958	2424
Lanckorona	6278	6265	3060
Laskowa	8128	8137	4066
Libiąż	5269	5270	2557
Limanowa	25713	25837	12890
Lipinki	6756	6741	3351
Lipnica Murowana	5540	5535	2843
Lipnica Wielka	6148	6088	3013
Lisia Góra	15542	15569	7746
Liszki	18084	18189	8927
Lubień	10094	10104	4958
Łabowa	5963	5959	3060
Łapanów	8465	8514	4304
Łapsze Niżne	9229	9221	4601
Łącko	16564	16615	8387
Łososina Dolna	11077	11106	5531
Łukowica	10059	10154	5064
Łużna	8381	8387	4252
Maków Podhalański	10287	10225	5098
Mędrzechów	3386	3380	1653
Michałowice	12678	12914	6487
Miechów	7906	7810	3891
Mogilany	15750	15994	7823
Moszczenica	4915	4889	2425

TABL. 10. **LUDNOŚĆ NA TERENACH WIEJSKICH WEDŁUG GMIN W LATACH 2020 I 2021 (cd.)**
Stan w dniu 31 grudnia
RURAL POPULATION IN GMINAS IN 2020 AND 2021 (cont.)
As of 31 December

WOJEWÓDZTWA VOIVODSHIPS GMINY GMINAS	2020	2021 ogółem total	2021 w tym mężczyźni of which males
Małopolskie (cd.) (cont.)			
Mszana Dolna	17660	17619	9025
Mucharz	4145	4142	2048
Muszyna	6704	6711	3295
Myślenice	27091	27308	13674
Nawojowa	8751	8760	4327
Niedźwiedź	7314	7304	3687
Niepołomice	16160	16269	7967
Nowe Brzesko	4082	4067	2040
Nowy Targ	24080	24065	11884
Nowy Wiśnicz	11508	11544	5832
Ochotnica Dolna	8433	8403	4191
Olesno	7730	7684	3800
Olkusz	13508	13509	6665
Osiek	8180	8159	3984
Oświęcim	18902	18886	9271
Pałecznica	3553	3522	1766
Pcim	11171	11128	5532
Piwniczna-Zdrój	4613	4620	2272
Pleśna	11869	11799	5915
Podegrodzie	13282	13405	6741
Polanka Wielka	4323	4318	2159
Poronin	11768	11758	5811
Proszowice	9885	9833	4871
Przeciszów	6550	6478	3133
Raba Wyżna	14567	14507	7180
Rabka-Zdrój	4335	4339	2182
Raciechowice	6414	6398	3189
Racławice	2450	2437	1230
Radgoszcz	7470	7447	3766
Radłów	6765	6742	3359
Radziemice	3271	3241	1638
Ropa	5528	5530	2775
Ryglice	8582	8569	4268
Rytro	3706	3692	1845
Rzepiennik Strzyżewski	6612	6601	3304
Rzezawa	11347	11367	5611
Sękowa	4891	4893	2411
Siepraw	9386	9500	4770
Skała	7070	7083	3619
Skawina	19778	19891	9666
Skrzyszów	14062	14095	7068
Słaboszów	3435	3394	1714
Słomniki	9654	9623	4779
Słopnice	6807	6847	3468
Spytkowice pow. nowotarski	4625	4664	2306
Spytkowice pow. wadowicki	10260	10185	4966

WOJEWÓDZTWA VOIVODSHIPS GMINY GMINAS	2020	2021 ogółem total	2021 w tym mężczyźni of which males
Małopolskie (dok.) (cont.)			
Stary Sącz	14759	14802	7419
Stryszawa	12005	11958	5873
Stryszów	6859	6853	3437
Sułkowice	8517	8626	4255
Sułoszowa	5774	5718	2868
Szaflary	11105	11189	5560
Szczawnica	1452	1440	722
Szczucin	8588	8530	4290
Szczurowa	9343	9254	4635
Szerzyny	7656	7579	3814
Świątniki Górne	8497	8603	4268
Tarnów	26080	26276	12910
Tokarnia	8861	8817	4463
Tomice	8160	8185	4023
Trzciana	5634	5644	2768
Trzebinia	13933	13926	6776
Trzyciąż	7016	6971	3530
Tuchów	11019	10897	5439
Tymbark	6434	6430	3132
Uście Gorlickie	6837	6859	3466
Wadowice	19240	19288	9628
Wieliczka	39535	40113	19786
Wielka Wieś	15239	15777	7787
Wieprz	12471	12532	6326
Wierzchosławice	10656	10611	5242
Wietrzychowice	3809	3794	1909
Wiśniowa	7481	7479	3726
Wojnicz	10051	9975	4995
Wolbrom	14055	13980	6912
Zabierzów	28751	29126	14159
Zakliczyn	10790	10835	5418
Zator	5517	5506	2728
Zawoja	8891	8852	4479
Zembrzyce	5481	5446	2707
Zielonki	26095	26752	13015
Żabno	14441	14394	7086
Żegocina	5513	5539	2762
Mazowieckie	**1953053**	**1950388**	**972188**
Andrzejewo	3897	3843	1942
Baboszewo	7588	7512	3768
Baranowo	6172	6070	3075
Baranów	5528	5541	2794
Belsk Duży	6351	6287	3087
Białobrzegi	3343	3318	1680
Bielany	3565	3537	1814
Bielsk	8946	8916	4439
Bieżuń	2961	2948	1484

TABL. 10. **LUDNOŚĆ NA TERENACH WIEJSKICH WEDŁUG GMIN W LATACH 2020 I 2021 (cd.)**
Stan w dniu 31 grudnia
RURAL POPULATION IN GMINAS IN 2020 AND 2021 (cont.)
As of 31 December

WOJEWÓDZTWA VOIVODSHIPS GMINY GMINAS	2020	2021 ogółem total	2021 w tym mężczyźni of which males
Mazowieckie (cd.) (cont.)			
Błędów	7196	7118	3511
Błonie	9931	10052	4923
Bodzanów	7942	7895	3935
Boguty-Pianki	2474	2445	1247
Borkowice	4161	4076	2041
Borowie	4976	4973	2548
Brańszczyk	8274	8251	4079
Brochów	4442	4425	2205
Brok	847	842	425
Brudzeń Duży	8271	8231	4075
Brwinów	15079	15177	7372
Bulkowo	5291	5277	2586
Cegłów	6110	6116	3067
Celestynów	11736	11645	5651
Ceranów	1951	1879	968
Chlewiska	5658	5610	2813
Chorzele	6579	6479	3388
Chotcza	2273	2244	1099
Chynów	10160	10122	5088
Ciechanów	7365	7389	3690
Ciepielów	5323	5277	2629
Czarnia	2300	2270	1177
Czernice Borowe	3617	3569	1843
Czerwin	4846	4793	2425
Czerwińsk nad Wisłą	6296	6214	3094
Czerwonka	2574	2553	1304
Czosnów	10876	10935	5374
Dąbrówka	8453	8484	4261
Dębe Wielkie	11331	11514	5744
Długosiodło	7568	7489	3789
Dobre	5913	5883	2982
Domanice	2532	2498	1245
Drobin	4793	4733	2392
Dzierzążnia	3449	3404	1697
Dzierzgowo	2889	2825	1436
Garbatka-Letnisko	4822	4817	2378
Garwolin	13321	13338	6600
Gąbin	6960	6951	3449
Gielniów	4382	4323	2142
Glinojeck	4504	4443	2272
Głowaczów	6816	6767	3439
Gniewoszów	3864	3813	1890
Gołymin-Ośrodek	3588	3556	1792
Gostynin	11836	11787	5906
Goszczyn	2890	2875	1502
Goworowo	7968	7926	4054
Gozdowo	5800	5736	2908
Góra Kalwaria	16117	16342	8071

WOJEWÓDZTWA VOIVODSHIPS GMINY GMINAS	2020	2021 ogółem total	2021 w tym mężczyźni of which males
Mazowieckie (cd.) (cont.)			
Górzno	6623	6659	3345
Gózd	9162	9201	4623
Grabów nad Pilicą	4060	4044	2087
Grębków	4309	4276	2180
Grodzisk Mazowiecki	18901	19487	9587
Grójec	9238	9287	4649
Grudusk	3453	3393	1676
Gzy	3635	3607	1885
Halinów	14042	14229	6981
Huszlew	2705	2678	1374
Iłów	6047	5986	2969
Iłża	9591	9445	4681
Izabelin	10713	10760	5168
Jabłonna	22138	22605	11151
Jabłonna Lacka	4342	4242	2041
Jadów	7216	7141	3603
Jaktorów	12940	13147	6380
Jakubów	5093	5094	2549
Jasieniec	5410	5352	2680
Jastrząb	5135	5128	2521
Jastrzębia	7155	7130	3603
Jedlińsk	14547	14548	7359
Jedlnia-Letnisko	13395	13463	6651
Jednorożec	6758	6675	3355
Joniec	2714	2733	1332
Kadzidło	11090	11061	5619
Kałuszyn	2893	2858	1434
Kampinos	4468	4466	2227
Karczew	6414	6434	3079
Karniewo	4975	4904	2462
Kazanów	4370	4332	2216
Klembów	10696	10873	5381
Klwów	3193	3145	1567
Kołbiel	8371	8337	4082
Konstancin-Jeziorna	8069	8133	4014
Korczew	2474	2418	1230
Korytnica	5705	5594	2879
Kosów Lacki	3576	3484	1827
Kotuń	8199	8177	4032
Kowala	12331	12380	6177
Kozienice	12215	12211	6105
Krasne	3409	3370	1685
Krasnosielc	6048	5983	2977
Krzynowłoga Mała	3265	3269	1686
Kuczbork-Osada	4418	4351	2182
Latowicz	5244	5204	2613
Lelis	9759	9852	5000
Leoncin	5587	5586	2731

TABL. 10. **LUDNOŚĆ NA TERENACH WIEJSKICH WEDŁUG GMIN W LATACH 2020 I 2021 (cd.)**
Stan w dniu 31 grudnia
RURAL POPULATION IN GMINAS IN 2020 AND 2021 (cont.)
As of 31 December

WOJEWÓDZTWA VOIVODSHIPS GMINY GMINAS	2020	2021 ogółem total	2021 w tym mężczyźni of which males
Mazowieckie (cd.) (cont.)			
Leszno	10876	10928	5288
Lesznowola	33919	35219	17217
Lipowiec Kościelny	4600	4542	2221
Lipsko	5234	5141	2590
Liw	7266	7202	3619
Lubowidz	4914	4831	2378
Lutocin	4100	4044	2033
Łaskarzew	5307	5290	2634
Łąck	5388	5359	2571
Łochów	10833	10744	5345
Łomianki	12356	12821	6259
Łosice	3675	3655	1865
Łyse	8273	8214	4145
Maciejowice	6582	6511	3356
Magnuszew	6491	6473	3261
Mała Wieś	5770	5717	2830
Małkinia Górna	11091	10934	5406
Miastków Kościelny	4672	4633	2344
Michałowice	18943	19123	9201
Miedzna	3701	3653	1821
Mińsk Mazowiecki	16445	16625	8274
Mirów	3784	3770	1987
Młodzieszyn	5555	5555	2780
Młynarze	1666	1626	835
Mochowo	5659	5603	2827
Mogielnica	6183	6120	3076
Mokobody	4856	4841	2488
Mordy	3887	3833	1905
Mrozy	5075	5062	2518
Mszczonów	5222	5202	2626
Myszyniec	6911	6882	3533
Nadarzyn	16644	17151	8361
Naruszewo	6116	6041	3038
Nasielsk	12013	11943	6022
Nieporęt	16546	16806	8160
Nowa Sucha	6760	6790	3367
Nowe Miasto	4595	4579	2293
Nowe Miasto nad Pilicą	3750	3692	1838
Nowy Duninów	3995	3946	1948
Nur	2592	2555	1298
Obryte	4467	4403	2260
Odrzywół	3472	3426	1732
Ojrzeń	4217	4150	2126
Olszanka	2805	2777	1392
Olszewo-Borki	10913	10960	5534
Opinogóra Górna	5822	5820	3011
Orońsko	5993	5954	3020

WOJEWÓDZTWA VOIVODSHIPS GMINY GMINAS	2020	2021 ogółem total	2021 w tym mężczyźni of which males
Mazowieckie (cd.) (cont.)			
Osieck	3651	3639	1779
Ostrów Mazowiecka	12751	12743	6408
Ożarów Mazowiecki	15154	15410	7479
Pacyna	3422	3366	1687
Paprotnia	2424	2390	1244
Parysów	4141	4131	2079
Piaseczno	42814	43761	21120
Pilawa	6242	6152	3083
Pionki	9770	9698	4831
Platerów	4603	4537	2273
Płoniawy-Bramura	5093	5016	2545
Płońsk	8224	8266	4119
Pniewy	4808	4813	2438
Pokrzywnica	5160	5142	2589
Policzna	5303	5218	2621
Pomiechówek	9358	9316	4543
Poświętne	6384	6396	3189
Potworów	4052	4014	2012
Prażmów	12667	12892	6275
Promna	5524	5487	2786
Przasnysz	7024	6978	3524
Przesmyki	2932	2858	1424
Przyłęk	5959	5859	2917
Przysucha	5605	5641	2756
Przytyk	7118	7081	3538
Pułtusk	4926	4947	2446
Puszcza Mariańska	8796	8787	4349
Raciąż	8071	7976	4067
Radzanowo	8588	8568	4301
Radzanów pow. białobrzeski	3811	3784	1924
Radzanów pow. mławski	3088	3038	1523
Radziejowice	6227	6273	3106
Radzymin	15642	15858	7859
Raszyn	22624	22803	10989
Regimin	4827	4751	2409
Repki	4800	4732	2420
Rościszewo	3889	3842	1935
Różan	1659	1657	830
Rusinów	4136	4070	2027
Rybno	3426	3404	1673
Rząśnik	6858	6851	3458
Rzeczniów	4148	4092	2063
Rzekuń	11460	11657	5901
Rzewnie	2478	2446	1267
Sabnie	3471	3390	1728
Sadowne	5605	5561	2756

TABL. 10. **LUDNOŚĆ NA TERENACH WIEJSKICH WEDŁUG GMIN W LATACH 2020 I 2021 (cd.)**
Stan w dniu 31 grudnia
RURAL POPULATION IN GMINAS IN 2020 AND 2021 (cont.)
As of 31 December

WOJEWÓDZTWA VOIVODSHIPS GMINY GMINAS	2020	2021 ogółem total	2021 w tym mężczyźni of which males
Mazowieckie (cd.) (cont.)			
Sanniki	3983	3940	1920
Sarnaki	4402	4278	2119
Serock	11535	11864	5874
Sieciechów	3790	3779	1834
Siedlce	19215	19360	9635
Siemiątkowo	3289	3259	1651
Siennica	7651	7614	3787
Sienno	5685	5606	2809
Sierpc	6720	6675	3402
Skaryszew	10760	10869	5439
Skórzec	8065	8096	4058
Słubice	4207	4166	2095
Słupno	8704	8841	4450
Sobienie-Jeziory	6294	6236	3091
Sobolew	7926	7864	3897
Sochaczew	11592	11739	5890
Sochocin[a]	5737	3763	1899
Sokołów Podlaski	5886	5843	2979
Solec nad Wisłą[a]	4685	3723	1833
Somianka	5643	5605	2858
Sońsk	7509	7436	3794
Stanisławów	6991	7004	3494
Stara Biała	12180	12222	6106
Stara Błotnica	5390	5459	2754
Stara Kornica	4522	4463	2280
Stare Babice	21871	22181	10844
Starożreby	6917	6860	3429
Stary Lubotyń	3640	3601	1808
Sterdyń	3576	3486	1743
Stoczek	4662	4586	2341
Strachówka	2662	2633	1305
Stromiec	5524	5447	2810
Strzegowo	7268	7159	3601
Stupsk	4549	4508	2234
Suchożebry	4662	4660	2351
Sypniewo	3044	2996	1568
Szczawin Kościelny	4747	4703	2348
Szczutowo	4066	4039	2033
Szelków	3573	3544	1822
Szreńsk	3919	3838	1869
Szulborze Wielkie	1568	1557	801
Szydłowiec	6765	6739	3434
Szydłowo	4295	4256	2154
Świercze	4537	4485	2253
Tarczyn	7863	7940	3946
Tczów	4835	4824	2450
Teresin	11602	11617	5719
Tłuszcz	12039	12085	6028

WOJEWÓDZTWA VOIVODSHIPS GMINY GMINAS	2020	2021 ogółem total	2021 w tym mężczyźni of which males
Mazowieckie (dok.) (cont.)			
Trojanów	7185	7133	3498
Troszyn	4589	4557	2303
Warka	7364	7344	3646
Wąsewo	4043	4020	1998
Wiązowna	15073	15393	7519
Wieczfnia Kościelna	3781	3719	1887
Wieliszew	18638	19526	9649
Wieniawa	5183	5119	2558
Wierzbica	9500	9360	4777
Wierzbno	2549	2496	1299
Wilga	5144	5104	2550
Winnica	4029	4016	2001
Wiskitki	10151	8690	4323
Wiśniew	5704	5688	2892
Wiśniewo	5132	5102	2626
Wodynie	4261	4226	2121
Wolanów	8966	8967	4510
Wołomin	15221	15333	7480
Wyszków	13028	13142	6670
Wyszogród	2885	2841	1412
Wyśmierzyce	1821	1813	917
Zabrodzie	6102	6128	3043
Zakroczym	2822	2795	1389
Zakrzew	13517	13692	6831
Załuski	5598	5546	2770
Zaręby Kościelne	3392	3362	1735
Zatory	4751	4726	2369
Zawidz	6114	5984	3001
Zbuczyn	9847	9812	4951
Zwoleń	7177	7168	3601
Żabia Wola	10257	10543	5265
Żelechów	4153	4089	2087
Żuromin	5098	5004	2524
Opolskie	**447228**	**445488**	**220071**
Baborów	2953	2919	1451
Biała	7823	7734	3708
Bierawa	7537	7530	3634
Branice	6381	6343	3177
Byczyna	5430	5358	2726
Chrząstowice	6975	7016	3488
Cisek	5465	5392	2587
Dąbrowa	8117	8166	4065
Dobrodzień	5747	5702	2780
Dobrzeń Wielki	9174	9160	4445
Domaszowice	3489	3505	1718
Głogówek	7340	7257	3592
Głubczyce	9351	9326	4774

a Z dniem 1 stycznia 2021 r. miejscowość otrzymała prawa miejskie (gmina zmieniła status z wiejskiej na miejsko-wiejską).
a On 1 January 2021 rural municipality became town (gmina changed its status from rural to urban-rural).

TABL. 10. **LUDNOŚĆ NA TERENACH WIEJSKICH WEDŁUG GMIN W LATACH 2020 I 2021 (cd.)**
Stan w dniu 31 grudnia
RURAL POPULATION IN GMINAS IN 2020 AND 2021 (cont.)
As of 31 December

WOJEWÓDZTWA VOIVODSHIPS GMINY GMINAS	2020	2021 ogółem total	2021 w tym mężczyźni of which males
Opolskie (cd.) (cont.)			
Głuchołazy	9864	9810	4920
Gogolin	5316	5271	2569
Gorzów Śląski	4638	4617	2320
Grodków	10201	10147	5103
Izbicko	5203	5254	2573
Jemielnica	7000	7021	3439
Kamiennik	3276	3236	1598
Kietrz	4624	4603	2318
Kluczbork	12041	12047	5940
Kolonowskie	2532	2521	1195
Komprachcice	9249	9204	4464
Korfantów	6822	6778	3406
Krapkowice	6245	6212	3028
Lasowice Wielkie	6459	6416	3161
Leśnica	4994	4973	2441
Lewin Brzeski	7041	6945	3470
Lubrza	4202	4162	2027
Lubsza	8999	8967	4463
Łambinowice	7396	7294	3584
Łubniany	9940	10028	4874
Murów	5174	5107	2524
Namysłów	9430	9462	4738
Niemodlin	6787	6706	3338
Nysa	12998	13066	6493
Olesno	8200	8186	3960
Olszanka	4783	4780	2392
Otmuchów	6738	6673	3345
Ozimek	10396	10426	5149
Paczków	4924	4851	2449
Pakosławice	3440	3381	1711
Pawłowiczki	7198	7121	3516
Pokój	5090	5086	2492
Polska Cerekiew	3866	3788	1850
Popielów	7792	7744	3771
Praszka	5794	5804	2898
Prószków	6284	6294	3074
Prudnik	5969	5984	2976
Radłów	4138	4110	1998
Reńska Wieś	8141	8119	3965
Rudniki	7832	7770	3824
Skarbimierz	8457	8539	4270
Skoroszyce	5984	5965	2989
Strzelce Opolskie	12224	12180	6037
Strzeleczki	7241	7230	3482
Świerczów	3139	3112	1585
Tarnów Opolski	9399	9367	4522
Tułowice	1262	1258	621
Turawa	9879	9887	4816

WOJEWÓDZTWA VOIVODSHIPS GMINY GMINAS	2020	2021 ogółem total	2021 w tym mężczyźni of which males
Opolskie (dok.) (cont.)			
Ujazd	4587	4566	2252
Walce	5245	5199	2485
Wilków	4300	4235	2142
Wołczyn	7144	7038	3636
Zawadzkie	4059	4058	1979
Zdzieszowice	3993	3995	1985
Zębowice	3517	3487	1769
Podkarpackie	**1233658**	**1226723**	**610638**
Adamówka	4092	4058	2028
Baligród	3083	3069	1533
Baranów Sandomierski	10151	10026	4936
Besko	4423	4415	2196
Białobrzegi	8689	8684	4302
Bircza	6052	5999	3058
Błażowa	8734	8732	4374
Boguchwała	15567	15625	7630
Bojanów	7579	7570	3860
Borowa	5335	5322	2646
Brzostek	10154	10012	5047
Brzozów	18892	18837	9264
Brzyska	6408	6348	3162
Bukowsko	5379	5349	2750
Chłopice	5385	5335	2695
Chmielnik	7310	7337	3658
Chorkówka	13517	13505	6680
Cieszanów	5068	4998	2479
Cisna	1710	1689	860
Cmolas	8090	8025	4030
Czarna pow. bieszczadzki	2376	2394	1192
Czarna pow. dębicki	13402	13376	6649
Czarna pow. łańcucki	11993	11962	5880
Czermin	7031	7039	3555
Czudec	11660	11604	5737
Dębica	25693	25693	12798
Dębowiec	8794	8789	4392
Domaradz	5877	5857	2948
Dubiecko[a]	8940	8031	3963
Dukla	12078	12006	5937
Dydnia	7702	7619	3813
Dynów	6736	6675	3385
Dzikowiec	6392	6333	3170
Fredropol	5270	5248	2639
Frysztak	10229	10170	5125
Gać	4545	4532	2203
Gawłuszowice	2725	2709	1317
Głogów Małopolski	11320	9000	4511

a Z dniem 1 stycznia 2021 r. miejscowość otrzymała prawa miejskie (gmina zmieniła status z wiejskiej na miejsko-wiejską).
a On 1 January 2021 rural municipality became town (gmina changed its status from rural to urban-rural).

TABL. 10. **LUDNOŚĆ NA TERENACH WIEJSKICH WEDŁUG GMIN W LATACH 2020 I 2021 (cd.)**
Stan w dniu 31 grudnia
RURAL POPULATION IN GMINAS IN 2020 AND 2021 (cont.)
As of 31 December

WOJEWÓDZTWA VOIVODSHIPS GMINY GMINAS	2020	2021 ogółem total	2021 w tym mężczyźni of which males
Podkarpackie (cd.) (cont.)			
Gorzyce	12965	12811	6308
Grębów	9982	10003	5016
Grodzisko Dolne	7853	7812	3872
Haczów	9087	9057	4517
Harasiuki	5866	5812	2903
Horyniec-Zdrój	4485	4431	2194
Hyżne	6956	6944	3481
Iwierzyce	7718	7715	3854
Iwonicz-Zdrój	8881	8840	4462
Jarocin	5175	5127	2564
Jarosław	13156	13141	6449
Jasienica Rosielna	7658	7619	3748
Jasło	16093	16027	7931
Jaśliska	2102	2099	1037
Jawornik Polski	4329	4282	2109
Jedlicze	9492	9444	4632
Jeżowe	9921	9872	4901
Jodłowa	5288	5279	2661
Kamień	6877	6826	3442
Kańczuga	8930	8929	4405
Kolbuszowa	15768	15725	7741
Kołaczyce	7353	7283	3673
Komańcza	4333	4233	2122
Korczyna	11176	11148	5528
Krasiczyn	5102	5138	2519
Krasne	12427	12629	6225
Krempna	1769	1736	899
Krościenko Wyżne	5450	5408	2718
Krzeszów	4157	4142	2059
Krzywcza	4605	4582	2391
Kuryłówka	5627	5543	2824
Laszki	6700	6677	3366
Lesko	5764	5731	2855
Leżajsk	20020	19956	9905
Lubaczów	9045	8998	4529
Lubenia	6587	6568	3216
Lutowiska	2031	2021	1017
Łańcut	21822	21772	10788
Majdan Królewski	9759	9694	4860
Markowa	6399	6366	3149
Medyka	6315	6265	3164
Miejsce Piastowe	13431	13371	6501
Mielec	13568	13551	6818
Narol	5678	5641	2928
Niebylec	10456	10376	5104
Nisko	6855	6804	3305
Niwiska	6186	6197	3120
Nowa Dęba	6754	6721	3312

WOJEWÓDZTWA VOIVODSHIPS GMINY GMINAS	2020	2021 ogółem total	2021 w tym mężczyźni of which males
Podkarpackie (cd.) (cont.)			
Nowa Sarzyna	15569	15531	7825
Nowy Żmigród	8843	8793	4415
Nozdrzec	7709	7640	3791
Oleszyce	3341	3307	1635
Olszanica	4815	4740	2351
Orły	8601	8567	4275
Osiek Jasielski	5240	5220	2594
Ostrów	7324	7346	3712
Padew Narodowa	5234	5182	2571
Pawłosiów	8454	8480	4156
Pilzno	13201	13256	6674
Pruchnik	5780	5714	2846
Przecław	10206	10192	5129
Przemyśl	10712	10681	5297
Przeworsk	14675	14609	7215
Pysznica	11522	11626	5722
Radomyśl nad Sanem	7300	7255	3575
Radomyśl Wielki	10881	10881	5497
Radymno	11053	10985	5507
Rakszawa	7285	7296	3645
Raniżów	7002	6960	3586
Rokietnica	4261	4207	2105
Ropczyce	11425	11415	5671
Roźwienica	6172	6180	3085
Rudnik nad Sanem	3438	3426	1740
Rymanów	11892	11818	5822
Sanok	18091	18094	9084
Sędziszów Małopolski	11541	11530	5679
Sieniawa	4797	4753	2415
Skołyszyn	12175	12117	6018
Sokołów Małopolski	13077	13051	6548
Solina	5325	5252	2622
Stary Dzików	4121	4050	2026
Strzyżów	11592	11450	5765
Stubno	3754	3709	1842
Świlcza	16406	16547	8185
Tarnowiec	9012	9027	4463
Tryńcza	8471	8517	4224
Trzebownisko	23183	23608	11595
Tuszów Narodowy	8275	8295	4148
Tyczyn	6810	6857	3374
Tyrawa Wołoska	1977	1950	973
Ulanów	6643	6581	3269
Ustrzyki Dolne	7918	7921	3972
Wadowice Górne	7598	7589	3834
Wiązownica	11654	11662	5777
Wielkie Oczy	3703	3690	1834
Wielopole Skrzyńskie	7877	7843	3893

TABL. 10. **LUDNOŚĆ NA TERENACH WIEJSKICH WEDŁUG GMIN W LATACH 2020 I 2021 (cd.)**
Stan w dniu 31 grudnia
RURAL POPULATION IN GMINAS IN 2020 AND 2021 (cont.)
As of 31 December

WOJEWÓDZTWA VOIVODSHIPS GMINY GMINAS	2020	2021 ogółem total	2021 w tym mężczyźni of which males
Podkarpackie (dok.) (cont.)			
Wiśniowa	7792	7725	3881
Wojaszówka	9250	9248	4507
Zagórz	7809	7766	3854
Zaklików	5412	5321	2625
Zaleszany	11019	11006	5476
Zarszyn	9010	8936	4348
Zarzecze	6970	6955	3429
Żołynia	7048	7025	3492
Żurawica	12749	12688	6320
Żyraków	14332	14335	7201
Podlaskie	**451932**	**449037**	**226842**
Augustów	6510	6444	3297
Bakałarzewo	3016	2994	1540
Bargłów Kościelny	5152	5081	2571
Białowieża	2067	2086	1019
Bielsk Podlaski	6527	6449	3261
Boćki	4001	3903	2018
Brańsk	5431	5323	2755
Choroszcz	10845	11192	5628
Ciechanowiec	3770	3687	1939
Czarna Białostocka	2082	2073	1039
Czeremcha	2849	2787	1341
Czyże	1895	1845	891
Czyżew	3620	3610	1822
Dąbrowa Białostocka	5346	5203	2641
Dobrzyniewo Duże	9941	10082	5034
Drohiczyn	4107	4019	2001
Dubicze Cerkiewne	1405	1376	688
Dziadkowice	2628	2592	1324
Filipów	4091	4053	2067
Giby	2566	2524	1268
Goniądz	2969	2942	1495
Grabowo	3285	3275	1645
Grajewo	5555	5524	2834
Grodzisk	3962	3861	1968
Gródek	4992	4987	2407
Hajnówka	3747	3681	1871
Janów	3850	3822	1878
Jasionówka	2540	2491	1252
Jaświły	4539	4452	2341
Jedwabne	3329	3272	1673
Jeleniewo	3154	3125	1613
Juchnowiec Kościelny	17839	18102	9042
Kleszczele	1122	1105	551
Klukowo	4144	4069	2074
Knyszyn	1904	1873	923
Kobylin-Borzymy	3022	2977	1546
Podlaskie (cd.) (cont.)			
Kolno	8073	7995	4028
Kołaki Kościelne	2222	2193	1130
Korycin	3108	3054	1529
Krasnopol	3668	3621	1825
Krynki	602	590	312
Krypno	3793	3760	1877
Kulesze Kościelne	3006	2967	1513
Kuźnica	3788	3726	1875
Lipsk	2510	2417	1254
Łapy	6047	5987	2961
Łomża	11720	11864	6005
Mały Płock	4472	4438	2266
Miastkowo	4096	4054	2049
Michałowo	3301	3265	1653
Mielnik	2172	2129	1019
Milejczyce	1711	1668	795
Mońki	4613	4557	2327
Narew	3398	3302	1624
Narewka	3293	3241	1617
Nowe Piekuty	3668	3602	1815
Nowinka	2896	2882	1465
Nowogród	1781	1800	910
Nowy Dwór	2325	2258	1139
Nurzec-Stacja	3625	3583	1756
Orla	2573	2477	1177
Perlejewo	2631	2560	1305
Piątnica	10359	10303	5230
Płaska	2415	2370	1226
Poświętne	3211	3148	1570
Przerośl	2820	2800	1451
Przytuły	1960	1941	957
Puńsk	4108	4017	2001
Raczki	5776	5710	2887
Radziłów	4491	4421	2222
Rajgród	3326	3281	1645
Rudka	1720	1700	864
Rutka-Tartak	2287	2256	1139
Rutki	5207	5164	2671
Sejny	3817	3806	1951
Sidra	3171	3104	1601
Siemiatycze	5833	5791	2899
Sokoły	5412	5318	2679
Sokółka	6949	6872	3488
Stawiski	3644	3600	1837
Suchowola	4442	4379	2194
Supraśl	12485	12872	6280
Suraż	968	949	475
Suwałki	7904	7946	4086

TABL. 10. **LUDNOŚĆ NA TERENACH WIEJSKICH WEDŁUG GMIN W LATACH 2020 I 2021 (cd.)**
Stan w dniu 31 grudnia
RURAL POPULATION IN GMINAS IN 2020 AND 2021 (cont.)
As of 31 December

WOJEWÓDZTWA VOIVODSHIPS GMINY GMINAS	2020	2021 ogółem total	2021 w tym mężczyźni of which males
Podlaskie (dok.) (cont.)			
Szczuczyn	2657	2619	1347
Szepietowo	4596	4534	2305
Sztabin	4720	4640	2391
Szudziałowo	2824	2791	1399
Szumowo	4659	4596	2342
Szypliszki	3917	3902	1986
Śniadowo	5191	5133	2583
Trzcianne	4080	4009	2043
Turośl	4890	4845	2551
Turośń Kościelna	6756	6835	3407
Tykocin	3971	3916	1961
Wasilków	7071	7408	3658
Wąsosz	3427	3372	1737
Wizna	3736	3685	1874
Wiżajny	2116	2053	1063
Wysokie Mazowieckie	5479	5485	2807
Wyszki	4063	3987	1990
Zabłudów	7252	7353	3744
Zambrów	8700	8688	4477
Zawady	2561	2531	1288
Zbójna	4067	4036	2053
Pomorskie	**868850**	**875971**	**440787**
Bobowo	3112	3127	1589
Borzytuchom	3330	3392	1720
Brusy	9217	9231	4667
Bytów	8549	8639	4347
Cedry Wielkie	6766	6778	3359
Cewice	7434	7448	3774
Chmielno	7727	7794	3893
Choczewo	5120	5071	2551
Chojnice	19053	19259	9738
Czarna Dąbrówka	5759	5703	2899
Czarna Woda	369	367	198
Czarne	3026	2989	1504
Czersk	11371	11333	5708
Człuchów	10711	10703	5456
Damnica	5854	5778	2925
Debrzno	3779	3715	1842
Dębnica Kaszubska	9229	9134	4587
Dziemiany	4465	4455	2204
Dzierzgoń	3837	3759	1934
Gardeja	8123	8139	4121
Główczyce	8555	8440	4289
Gniew	8432	8402	4293
Gniewino	7418	7401	3844
Jastarnia	892	894	418
Kaliska	5332	5331	2675
Karsin	6178	6144	3110

WOJEWÓDZTWA VOIVODSHIPS GMINY GMINAS	2020	2021 ogółem total	2021 w tym mężczyźni of which males
Pomorskie (cd.) (cont.)			
Kartuzy	19944	20211	10146
Kępice	5063	5021	2615
Kobylnica	13376	13741	6923
Koczała	3233	3204	1573
Kolbudy	20040	20468	10054
Kołczygłowy	4188	4114	2118
Konarzyny	2267	2273	1158
Kosakowo	19124	19888	9788
Kościerzyna	15934	16016	8096
Krokowa	10534	10508	5327
Kwidzyn	11296	11337	5811
Lichnowy	4258	4209	2097
Linia	6364	6402	3188
Liniewo	4462	4476	2243
Lipnica	5154	5157	2628
Lipusz	3741	3736	1930
Lubichowo	6714	6789	3472
Luzino	16987	17255	8703
Łęczyce	12041	12013	6025
Malbork	4861	4943	2516
Miastko	8669	8578	4369
Mikołajki Pomorskie	3445	3422	1730
Miłoradz	3280	3250	1626
Morzeszczyn	3384	3367	1717
Nowa Karczma	7087	7139	3611
Nowa Wieś Lęborska	13409	13551	6834
Nowy Dwór Gdański	7526	7526	3827
Nowy Staw	3167	3123	1587
Osieczna	2745	2714	1380
Osiek	2276	2269	1158
Ostaszewo	2988	2946	1509
Parchowo	3788	3802	1900
Pelplin	8046	7980	4050
Potęgowo	6646	6596	3342
Prabuty	4190	4152	2200
Pruszcz Gdański	36032	36809	18159
Przechlewo	6019	5998	3021
Przodkowo	10485	10748	5396
Przywidz	5971	6034	3037
Pszczółki	10436	10681	5292
Puck	27593	28006	13996
Ryjewo	5690	5685	2899
Rzeczenica	3426	3390	1715
Sadlinki	5962	5973	2988
Sierakowice	20420	20599	10434
Skarszewy	7643	7682	3866
Skórcz	4348	4351	2240
Słupsk	18590	18928	9469
Smętowo Graniczne	4939	4890	2469

TABL. 10. **LUDNOŚĆ NA TERENACH WIEJSKICH WEDŁUG GMIN W LATACH 2020 I 2021 (cd.)**
Stan w dniu 31 grudnia
RURAL POPULATION IN GMINAS IN 2020 AND 2021 (cont.)
As of 31 December

WOJEWÓDZTWA VOIVODSHIPS GMINY GMINAS	2020	2021 ogółem total	2021 w tym mężczyźni of which males
Pomorskie (dok.) (cont.)			
Smołdzino	3118	3084	1509
Somonino	11008	11133	5627
Stara Kiszewa	6748	6766	3486
Stare Pole	4469	4447	2194
Starogard Gdański	16915	17083	8574
Stary Dzierzgoń	3590	3519	1763
Stary Targ	6005	5978	3053
Stegna	9464	9377	4685
Stężyca	10964	11051	5572
Studzienice	3645	3632	1805
Subkowy	5364	5391	2700
Suchy Dąb	4196	4245	2186
Sulęczyno	5643	5688	2873
Szemud	20000	20438	10338
Sztum	8006	7955	4064
Sztutowo	3483	3482	1749
Tczew	15565	15720	7942
Trąbki Wielkie	11391	11598	5846
Trzebielino	3603	3543	1801
Tuchomie	4159	4148	2124
Ustka	8111	8069	4070
Wejherowo	28877	29602	14834
Wicko	5651	5594	2781
Władysławowo	5157	5134	2529
Zblewo	12006	12070	5977
Żukowo	40293	41848	20828
Śląskie	**1051171**	**1049961**	**516113**
Bestwina	12012	12072	5950
Blachownia	3398	3391	1639
Bobrowniki	12420	12406	5952
Bojszowy	8154	8269	4082
Boronów	3337	3316	1657
Brenna	11719	11721	5814
Buczkowice	11246	11231	5441
Chełm Śląski	6273	6291	3026
Chybie	9632	9633	4742
Ciasna	7361	7308	3647
Czechowice-Dziedzice	9518	9584	4787
Czernichów	6562	6481	3141
Czerwionka-Leszczyny	13733	13678	6654
Dąbrowa Zielona	3750	3672	1840
Dębowiec	5782	5759	2859
Gaszowice	9774	9820	4856
Gierałtowice	12445	12504	6095
Gilowice	6268	6245	3093
Goczałkowice-Zdrój	6621	6624	3210
Godów	13746	13702	6679
Goleszów	13167	13165	6375

WOJEWÓDZTWA VOIVODSHIPS GMINY GMINAS	2020	2021 ogółem total	2021 w tym mężczyźni of which males
Śląskie (cd.) (cont.)			
Gorzyce	21072	21106	10437
Hażlach	10816	10782	5341
Herby	6561	6492	3221
Irządze	2561	2529	1282
Istebna	12146	12178	6114
Janów	5907	5873	2949
Jasienica	24853	24978	12364
Jaworze	7310	7322	3554
Jejkowice	4151	4155	2067
Jeleśnia	12896	12788	6382
Kamienica Polska	5462	5417	2657
Kłobuck	7447	7424	3709
Kłomnice	13166	13047	6313
Kobiór	5070	5084	2506
Kochanowice	6936	6929	3418
Koniecpol	3399	3359	1697
Konopiska	10726	10738	5165
Kornowac	5161	5114	2520
Koszarawa	2265	2242	1165
Koszęcin	11974	11932	5841
Koziegłowy	11864	11784	5704
Kozy	13097	13124	6368
Kroczyce	6148	6115	3081
Krupski Młyn	3083	3059	1505
Kruszyna	4733	4700	2326
Krzanowice	3351	3339	1642
Krzepice	4497	4460	2229
Krzyżanowice	10861	10791	5237
Kuźnia Raciborska	6008	6022	3008
Lelów	4676	4632	2354
Lipie	6084	6024	2980
Lipowa	10754	10847	5300
Lubomia	7715	7667	3687
Lyski	9718	9714	4779
Łazy	9145	9112	4440
Łękawica	4488	4502	2217
Łodygowice	14929	15045	7389
Marklowice	5372	5371	2671
Miedźna	16151	16151	8032
Miedźno	7476	7434	3666
Mierzęcice	7847	7877	3835
Milówka	9940	9888	4843
Mstów	10820	10823	5317
Mszana	7598	7589	3753
Mykanów	15372	15334	7711
Nędza	6743	6709	3281
Niegowa	5438	5416	2722
Ogrodzieniec	4830	4787	2335
Olsztyn	8181	8179	4021

TABL. 10. **LUDNOŚĆ NA TERENACH WIEJSKICH WEDŁUG GMIN W LATACH 2020 I 2021 (cd.)**
Stan w dniu 31 grudnia
RURAL POPULATION IN GMINAS IN 2020 AND 2021 (cont.)
As of 31 December

WOJEWÓDZTWA VOIVODSHIPS GMINY GMINAS	2020	2021 ogółem total	2021 w tym mężczyźni of which males
Śląskie (dok.) (cont.)			
Opatów	6700	6648	3320
Ornontowice	6186	6157	3028
Ożarowice	5845	5909	2875
Panki	4918	4892	2399
Pawłowice	17769	17664	8740
Pawonków	6520	6519	3233
Pietrowice Wielkie	6532	6518	3099
Pilchowice	12354	12427	6117
Pilica	6472	6401	3221
Poczesna	12622	12537	6135
Popów	5789	5791	2850
Poraj	10787	10705	5092
Porąbka	15398	15455	7654
Przyrów	3627	3585	1779
Przystajń	5785	5721	2866
Psary	12381	12336	5901
Pszczyna	27263	27379	13436
Radziechowy-Wieprz	12946	12900	6328
Rajcza	8569	8502	4150
Rędziny	9695	9588	4709
Rudnik	4881	4849	2373
Rudziniec	10876	10866	5349
Siewierz	7049	7066	3415
Skoczów	12531	12597	6147
Sośnicowice	6971	6971	3425
Starcza	2857	2871	1405
Strumień	9633	9698	4830
Suszec	12499	12584	6218
Szczekociny	3849	3772	1904
Ślemień	3526	3526	1698
Świerklaniec	12783	12887	6257
Świerklany	12494	12580	6170
Świnna	7979	7931	3871
Toszek	5768	5757	2807
Tworóg	8215	8228	4034
Ujsoły	4323	4261	2132
Węgierska Górka	14703	14599	7158
Wielowieś	5866	5855	2837
Wilamowice	14697	14792	7278
Wilkowice	13398	13352	6437
Włodowice	5230	5167	2538
Woźniki	5232	5259	2603
Wręczyca Wielka	17845	17722	8769
Wyry	8695	8896	4388
Zbrosławice	16154	16292	8041
Zebrzydowice	12918	12810	6316
Żarki	3814	3809	1882
Żarnowiec	4511	4474	2225

WOJEWÓDZTWA VOIVODSHIPS GMINY GMINAS	2020	2021 ogółem total	2021 w tym mężczyźni of which males
Świętokrzyskie	**659660**	**654244**	**326515**
Baćkowice	4674	4637	2354
Bałtów	3243	3215	1592
Bejsce	3939	3910	1921
Bieliny	10012	9994	4994
Bliżyn	7676	7628	3783
Bodzechów	12815	12758	6254
Bodzentyn	9043	8972	4489
Bogoria	7521	7500	3743
Brody	10479	10347	5150
Busko-Zdrój	16331	16300	8119
Chęciny	10606	10544	5219
Chmielnik	7412	7363	3815
Czarnocin	3684	3655	1825
Ćmielów	4065	4009	1950
Daleszyce	13411	13409	6688
Dwikozy	8386	8311	4093
Działoszyce	3877	3807	1896
Fałków	4101	4041	2028
Gnojno	4321	4266	2205
Gowarczów	4477	4463	2229
Górno	14915	14986	7426
Imielno	4272	4214	2123
Iwaniska	6292	6208	3171
Jędrzejów	12711	12638	6257
Kazimierza Wielka	10342	10286	5106
Kije	4336	4295	2140
Klimontów	5906	5816	2925
Kluczewsko	5018	4973	2549
Końskie	15366	15231	7530
Koprzywnica	3979	3926	1944
Krasocin	10296	10270	5205
Kunów	6617	6570	3205
Lipnik	5001	4923	2499
Łagów	5132	5058	2605
Łączna	5035	4967	2465
Łoniów	7291	7231	3609
Łopuszno	8834	8787	4444
Łubnice	3983	3979	1959
Małogoszcz	7719	7715	3906
Masłów	11652	11786	5910
Michałów	4519	4461	2239
Miedziana Góra	12331	12402	6136
Mirzec	8087	8024	3989
Mniów	9232	9156	4508
Morawica	15583	15759	7978
Moskorzew	2602	2584	1300
Nagłowice	4771	4752	2383
Nowa Słupia	7845	7722	3804

TABL. 10. **LUDNOŚĆ NA TERENACH WIEJSKICH WEDŁUG GMIN W LATACH 2020 I 2021 (cd.)**
Stan w dniu 31 grudnia
RURAL POPULATION IN GMINAS IN 2020 AND 2021(cont.)
As of 31 December

WOJEWÓDZTWA VOIVODSHIPS GMINY GMINAS	2020	2021 ogółem total	2021 w tym mężczyźni of which males
Świętokrzyskie (cd.) (cont.)			
Nowiny[a]	7833	7929	3929
Nowy Korczyn	4713	4642	2313
Obrazów	6258	6202	3076
Oksa	4470	4422	2217
Oleśnica	2060	2060	1042
Opatowiec	2788	2734	1360
Opatów	5006	4922	2447
Osiek	5526	5513	2822
Ożarów	6020	5975	2981
Pacanów	6063	5943	2937
Pawłów	14961	14912	7518
Piekoszów	16719	16783	8218
Pierzchnica	3550	3525	1805
Pińczów	9715	9668	4805
Połaniec	3609	3584	1825
Radków	2372	2331	1170
Radoszyce	5438	5375	2732
Raków	5429	5350	2682
Ruda Maleniecka	2969	2908	1451
Rytwiany	6307	6298	3176
Sadowie	3874	3814	1862
Samborzec	8243	8197	4049
Secemin	4668	4620	2324
Sędziszów	5795	5705	2845
Skalbmierz	5096	5020	2522
Skarżysko Kościelne	5684	5589	2743
Słupia (Jędrzejowska)	4036	3981	1992
Słupia (Konecka)	3122	3064	1598
Smyków	3709	3688	1845
Sobków	8458	8411	4197
Solec-Zdrój	4968	4911	2419
Staszów	10948	10901	5482
Stąporków	10684	10496	5199
Stopnica	6163	6090	3012
Strawczyn	10971	11027	5525
Suchedniów	1737	1722	821
Szydłów	3472	3418	1711
Tarłów	4822	4723	2342
Tuczępy	3682	3639	1824
Waśniów	6547	6452	3241
Wąchock	3944	3916	1883
Wilczyce	3554	3494	1753
Wiślica	4782	4711	2331

WOJEWÓDZTWA VOIVODSHIPS GMINY GMINAS	2020	2021 ogółem total	2021 w tym mężczyźni of which males
Świętokrzyskie (dok.) (cont.)			
Włoszczowa	9246	9185	4696
Wodzisław[b]	6607	5536	2788
Wojciechowice	3869	3833	1917
Zagnańsk	12541	12380	6079
Zawichost	2529	2496	1220
Złota	4363	4301	2127
Warmińsko-mazurskie	**564092**	**561209**	**284853**
Banie Mazurskie	3403	3330	1702
Barciany	5778	5699	2883
Barczewo	10593	10681	5404
Bartoszyce	10277	10275	5190
Biała Piska	7008	6923	3544
Biskupiec pow. nowomiejski	8880	8774	4444
Biskupiec pow. olsztyński	7968	7920	4020
Bisztynek	3614	3545	1779
Braniewo	5570	5473	2821
Budry	2663	2609	1322
Dąbrówno	3987	3969	2051
Dobre Miasto	5670	5691	2887
Dubeninki	2726	2690	1347
Dywity	12893	13203	6472
Działdowo	9494	9454	4824
Dźwierzuty	6111	5964	3007
Elbląg	7595	7619	3865
Ełk	12044	12108	6172
Frombork	1094	1077	564
Gietrzwałd	6824	6838	3410
Giżycko	8551	8542	4313
Godkowo	2825	2772	1391
Gołdap	6059	6039	3094
Górowo Iławeckie	6300	6220	3212
Grodziczno	6050	5985	3042
Gronowo Elbląskie	4943	4881	2458
Grunwald	5212	5160	2587
Iława	13125	13183	6711
Iłowo-Osada	6898	6854	3339
Janowiec Kościelny	3014	2965	1512
Janowo	2556	2530	1259

a Z dniem 1 stycznia 2021 r. gmina zmieniła nazwę z Sitkówka Nowiny na Nowiny. b Z dniem 1 stycznia 2021 r. miejscowość otrzymała prawa miejskie (gmina zmieniła status z wiejskiej na miejsko-wiejską).
a On 1 January 2021 gmina changed its name from Sitkówka Nowiny to Nowiny. b On 1 January 2021 rural municipality became town (gmina changed its status from rural to urban-rural).

TABL. 10. **LUDNOŚĆ NA TERENACH WIEJSKICH WEDŁUG GMIN W LATACH 2020 I 2021 (cd.)**
Stan w dniu 31 grudnia
RURAL POPULATION IN GMINAS IN 2020 AND 2021 (cont.)
As of 31 December

WOJEWÓDZTWA VOIVODSHIPS GMINY GMINAS	2020	2021 ogółem total	2021 w tym mężczyźni of which males
Warmińsko-mazurskie (cd.) (cont.)			
Jedwabno	3484	3458	1735
Jeziorany	4141	4088	2125
Jonkowo	7627	7693	3915
Kalinowo	6351	6242	3299
Kętrzyn	7793	7703	3863
Kisielice	3617	3554	1846
Kiwity	3193	3155	1587
Kolno	2874	2818	1433
Korsze	4992	4941	2525
Kowale Oleckie	4677	4621	2374
Kozłowo	5532	5476	2839
Kruklanki	3020	3003	1528
Kurzętnik	8985	8959	4473
Lelkowo	2510	2465	1241
Lidzbark	6076	6034	3069
Lidzbark Warmiński	6535	6440	3285
Lubawa	10422	10364	5306
Lubomino	3418	3392	1742
Łukta	4402	4432	2241
Małdyty	5918	5825	2945
Markusy	3917	3916	2026
Mikołajki	4123	4066	2055
Milejewo	3294	3303	1724
Miłakowo	2660	2621	1336
Miłki	3538	3513	1751
Miłomłyn	2435	2398	1214
Młynary	2581	2522	1287
Morąg	10312	10298	5294
Mrągowo	8039	8027	3982
Nidzica	7010	7007	3583
Nowe Miasto Lubawskie	8380	8389	4293
Olecko	5285	5307	2741
Olsztynek	5988	5956	2975
Orneta	2977	2949	1539
Orzysz	3096	3080	1606
Ostróda	16006	15993	8087
Pasłęk	6721	6617	3432
Pasym	2722	2669	1352
Piecki	7322	7266	3637
Pieniężno	3245	3163	1736
Pisz	8291	8271	4220
Płoskinia	2400	2386	1247
Płośnica	5299	5214	2642
Pozezdrze	3043	2995	1509
Prostki	6841	6792	3462

WOJEWÓDZTWA VOIVODSHIPS GMINY GMINAS	2020	2021 ogółem total	2021 w tym mężczyźni of which males
Warmińsko-mazurskie (dok.) (cont.)			
Purda	8831	8886	4425
Reszel	2679	2667	1354
Rozogi	5360	5272	2709
Ruciane-Nida	3357	3307	1662
Rybno	6878	6817	3441
Rychliki	3600	3564	1803
Ryn	2741	2737	1413
Sępopol	3958	3897	1999
Sorkwity	4475	4442	2230
Srokowo	3526	3476	1739
Stare Juchy	3451	3381	1727
Stawiguda	13516	14027	6888
Susz	6757	6668	3420
Szczytno	13252	13372	6719
Świątki	3802	3746	1883
Świętajno pow. olecki	3477	3409	1772
Świętajno pow. szczycieński	5499	5422	2759
Tolkmicko	3691	3625	1864
Węgorzewo	4894	4850	2469
Wielbark	3318	3317	1734
Wieliczki	3256	3193	1644
Wilczęta	2689	2656	1354
Wydminy	5991	5903	2962
Zalewo	4277	4221	2156
Wielkopolskie	**1624760**	**1625865**	**811678**
Babiak	7574	7473	3776
Baranów	8188	8250	4148
Białośliwie	4585	4557	2254
Blizanów	10075	10135	4932
Bojanowo	5561	5499	2819
Borek Wielkopolski	4782	4716	2392
Bralin	6110	6117	3108
Brodnica	4749	4768	2397
Brudzew	5979	5928	2884
Brzeziny	5776	5751	2822
Budzyń[a]	8391	3706	1930
Buk	6965	7084	3511
Ceków-Kolonia	4779	4781	2382
Chocz	2832	2795	1421
Chodów	2878	2840	1435
Chodzież	6053	6050	3032
Chrzypsko Wielkie	3239	3213	1656
Czajków	2491	2485	1242

a Z dniem 1 stycznia 2021 r. gmina zmieniła status z wiejskiej na miejsko-wiejską.
a On 1 January 2021 the status of the gmina has been changed from rural to urban-rural.

TABL. 10. **LUDNOŚĆ NA TERENACH WIEJSKICH WEDŁUG GMIN W LATACH 2020 I 2021 (cd.)**
Stan w dniu 31 grudnia
RURAL POPULATION IN GMINAS IN 2020 AND 2021 (cont.)
As of 31 December

WOJEWÓDZTWA VOIVODSHIPS GMINY GMINAS	2020	2021	
		ogółem total	w tym mężczyźni of which males
Wielkopolskie (cd.) **(cont.)**			
Czarnków	11153	11134	5645
Czempiń	6590	6619	3320
Czermin	4841	4838	2461
Czerniejewo	4648	4647	2341
Czerwonak	27871	27863	13624
Damasławek	5118	5077	2495
Dąbie	4155	4109	2048
Dobra	4567	4536	2292
Dobrzyca	4820	4776	2336
Dolsk	4216	4194	2116
Dominowo	3210	3295	1651
Dopiewo	32542	33821	16575
Doruchów	5115	5129	2575
Drawsko	5720	5624	2809
Duszniki	9420	9471	4732
Gizałki	4504	4502	2243
Gniezno	13459	13800	6881
Godziesze Wielkie	9930	10028	5020
Golina	7670	7817	3943
Gołańcz	4716	4617	2414
Gołuchów	11105	11117	5502
Gostyń	7751	7822	3962
Grabów nad Prosną	5811	5777	2868
Granowo	5027	5021	2502
Grodziec	5077	5039	2520
Grodzisk Wielkopolski	5189	5204	2618
Grzegorzew	5472	5418	2705
Jaraczewo	6439	6367	3076
Jarocin	19293	19041	9359
Jastrowie	2685	2646	1366
Jutrosin	5035	5066	2619
Kaczory	7543	7496	3742
Kamieniec	6284	6237	3139
Kawęczyn	4995	4974	2490
Kazimierz Biskupi	11490	11494	5692
Kaźmierz	9020	9155	4475
Kępno	10565	10570	5274
Kiszkowo	5232	5206	2620
Kleczew	5695	5703	2857
Kleszczewo	10372	10880	5372
Kłecko	4686	4671	2367
Kłodawa	6105	6055	3019
Kobyla Góra	6189	6187	3115
Kobylin	4629	4561	2340
Kołaczkowo	5717	5654	2840
Koło	7867	7919	3991
Komorniki	35263	35993	17553
Kostrzyn	9501	9759	4821
Kościan	15781	15812	7895
Kościelec	6736	6768	3377
Kotlin	7134	7051	3490

WOJEWÓDZTWA VOIVODSHIPS GMINY GMINAS	2020	2021	
		ogółem total	w tym mężczyźni of which males
Wielkopolskie (cd.) **(cont.)**			
Koźmin Wielkopolski	6616	6590	3294
Koźminek[a]	7393	5526	2742
Kórnik	25272	26376	13138
Krajenka	3873	3857	1955
Kramsk	11495	11544	5723
Kraszewice	3552	3548	1776
Krobia	8318	8261	4160
Krotoszyn	11279	11286	5648
Krzemieniewo	7972	7884	3940
Krzykosy	7224	7276	3655
Krzymów	8152	8221	4094
Krzywiń	7970	7922	3984
Krzyż Wielkopolski	2403	2402	1255
Książ Wielkopolski	5546	5521	2821
Kuślin	5238	5194	2643
Kwilcz	6158	6133	3115
Lądek	5552	5522	2778
Lipka	5357	5321	2669
Lipno	9138	9422	4700
Lisków	5274	5207	2507
Lubasz	7574	7558	3821
Lwówek	5894	5877	2969
Łęka Opatowska	5232	5195	2622
Łobżenica	6326	6290	3253
Łubowo	6972	7051	3508
Malanów	6483	6513	3207
Margonin	3330	3322	1721
Miasteczko Krajeńskie	3066	3026	1514
Miedzichowo	3817	3839	1918
Miejska Górka	5858	5791	2915
Mieleszyn	3767	3719	1865
Mieścisko	5720	5738	2874
Międzychód	7790	7799	3956
Mikstat	4147	4137	2056
Miłosław	6548	6514	3307
Mosina	20205	20406	10011
Murowana Goślina	6634	6667	3353
Mycielin	4745	4705	2338
Nekla	3880	3924	1934
Niechanowo	5971	5972	2987
Nowe Miasto nad Wartą	8760	8687	4321
Nowe Skalmierzyce	11020	11223	5636
Nowy Tomyśl	13322	13570	6781
Oborniki	16491	16647	8389
Obrzycko	4379	4396	2207
Odolanów	9465	9498	4746
Okonek	4374	4313	2199
Olszówka	4242	4207	2101
Opalenica	6721	6717	3367
Opatówek	7168	7164	3548
Orchowo	3624	3602	1805

a Z dniem 1 stycznia 2021 r. gmina zmieniła status z wiejskiej na miejsko-wiejską.
a On 1 January 2021 the status of the gmina has been changed from rural to urban-rural.

TABL. 10. **LUDNOŚĆ NA TERENACH WIEJSKICH WEDŁUG GMIN W LATACH 2020 I 2021 (cd.)**
Stan w dniu 31 grudnia
RURAL POPULATION IN GMINAS IN 2020 AND 2021 (cont.)
As of 31 December

WOJEWÓDZTWA VOIVODSHIPS GMINY GMINAS	2020	2021 ogółem total	2021 w tym mężczyźni of which males
Wielkopolskie (cd.) (cont.)			
Osieczna	6855	6851	3416
Osiek Mały	6160	6204	3072
Ostroróg	2874	2880	1479
Ostrowite	4887	4858	2429
Ostrów Wielkopolski	19078	19146	9514
Ostrzeszów	10011	10053	5103
Pakosław	4805	4799	2492
Perzów	3811	3794	1878
Pępowo	5841	5794	2939
Piaski	8393	8332	4186
Pleszew	12305	12325	6203
Pniewy	4387	4320	2180
Pobiedziska	11134	11244	5563
Pogorzela	2706	2672	1356
Połajewo	6082	6051	3105
Poniec	4698	4646	2329
Powidz	2234	2233	1122
Przedecz	2420	2413	1185
Przemęt	14004	14032	7032
Przygodzice	12219	12285	6146
Przykona	4584	4602	2274
Pyzdry	3629	3569	1786
Rakoniewice	9587	9580	4837
Raszków	9455	9394	4675
Rawicz	10151	10045	4980
Rogoźno	7061	7114	3660
Rokietnica	22009	22821	11160
Rozdrażew	5028	5011	2510
Rychtal	3705	3674	1817
Rychwał	5643	5657	2826
Ryczywół	6967	6929	3520
Rydzyna	7113	7290	3675
Rzgów	7131	7132	3562
Siedlec	12435	12435	6129
Sieraków	2654	2657	1298
Sieroszewice	9440	9361	4705
Skoki	5261	5286	2693
Skulsk	5893	5823	2929
Słupca	9734	9812	4929
Sompolno	6784	6766	3365
Sośnie	6378	6320	3143
Stare Miasto	12639	12750	6333
Stawiszyn	5460	5415	2637
Stęszew	9391	9472	4708
Strzałkowo	10050	10010	5080
Suchy Las	19841	20108	9758
Swarzędz	25699	26631	13072
Szamocin	3276	3276	1670

WOJEWÓDZTWA VOIVODSHIPS GMINY GMINAS	2020	2021 ogółem total	2021 w tym mężczyźni of which males
Wielkopolskie (dok.) (cont.)			
Szamotuły	11426	11534	5744
Szczytniki	7652	7616	3805
Szydłowo	9279	9418	4724
Ślesin	10753	10817	5379
Śmigiel	11561	11521	5758
Śrem	13590	13913	7058
Środa Wielkopolska	9113	9193	4621
Święciechowa	8456	8556	4283
Tarnowo Podgórne	31002	31817	15397
Tarnówka	2941	2949	1515
Trzcianka	7007	7006	3565
Trzcinica	4934	4916	2423
Trzemeszno	6413	6461	3302
Tuliszków	7148	7118	3570
Turek	10341	10448	5242
Ujście	4207	4215	2138
Wapno	2789	2726	1351
Wągrowiec	12029	12151	6115
Wieleń	6183	6109	3141
Wielichowo	5090	5017	2544
Wierzbinek	7002	6958	3545
Wijewo	3768	3765	1907
Wilczyn	5932	5887	2922
Witkowo	5586	5572	2807
Władysławów	8035	7964	4005
Włoszakowice	9716	9792	4820
Wolsztyn	17881	18008	8944
Wronki	8086	8133	4044
Września	16135	16215	8064
Wyrzysk	8280	8216	4061
Wysoka	3692	3647	1877
Zagórów	5751	5742	2936
Zakrzewo	4919	4906	2483
Zaniemyśl	6937	6905	3423
Zbąszyń	6554	6564	3309
Zduny	3230	3254	1657
Złotów	9710	9802	5012
Żelazków	9632	9619	4754
Żerków	7831	7755	3919
Zachodniopomorskie	**524625**	**524000**	**264467**
Banie	5946	5859	2940
Barlinek	5399	5387	2716
Barwice	4533	4491	2295
Będzino	8545	8481	4241
Białogard	7353	7333	3737
Biały Bór	2903	2859	1473
Bielice	2997	2976	1509

TABL. 10. **LUDNOŚĆ NA TERENACH WIEJSKICH WEDŁUG GMIN W LATACH 2020 I 2021 (dok.)**
Stan w dniu 31 grudnia
RURAL POPULATION IN GMINAS IN 2020 AND 2021 (cont.)
As of 31 December

WOJEWÓDZTWA VOIVODSHIPS GMINY GMINAS	2020	2021 ogółem total	2021 w tym mężczyźni of which males
Zachodniopomorskie (cd.) (cont.)			
Bierzwnik	4461	4418	2259
Biesiekierz	7386	7463	3749
Bobolice	4598	4587	2404
Boleszkowice	2812	2795	1426
Borne Sulinowo	4420	4376	2251
Brojce	3522	3497	1804
Brzeżno	2667	2633	1337
Cedynia	2620	2611	1301
Chociwel	2532	2532	1333
Chojna	6034	5958	3006
Choszczno	6203	6190	3148
Czaplinek	4463	4462	2294
Człopa	2426	2454	1257
Darłowo	7657	7573	3786
Dębno	6585	6530	3345
Dobra	1921	1882	972
Dobra (Szczecińska)	27071	28119	13744
Dobrzany	2454	2396	1201
Dolice	7335	7239	3677
Drawno	2508	2512	1255
Drawsko Pomorskie	5240	5189	2653
Dygowo	5437	5388	2713
Dziwnów	1258	1255	621
Golczewo	3040	3037	1527
Goleniów	14751	15004	7534
Gościno	2623	2639	1352
Gryfice	7319	7316	3698
Gryfino	10465	10454	5225
Grzmiąca	4477	4407	2245
Ińsko	1389	1382	722
Kalisz Pomorski	2817	2819	1432
Kamień Pomorski	5244	5216	2589
Karlino	3117	3035	1536
Karnice	3839	3769	1898
Kobylanka	6083	6217	3107
Kołbaskowo	14189	14705	7182
Kołobrzeg	11300	11308	5569
Kozielice	2450	2422	1244
Krzęcin	3391	3339	1682
Lipiany	1822	1781	931
Łobez	3439	3396	1757
Malechowo	6102	6060	3028
Manowo	6829	6798	3396
Marianowo	2945	2889	1421
Maszewo	5239	5280	2711
Mielno	1986	1993	994
Mieszkowice	3283	3233	1663
Międzyzdroje	1127	1136	540

WOJEWÓDZTWA VOIVODSHIPS GMINY GMINAS	2020	2021 ogółem total	2021 w tym mężczyźni of which males
Zachodniopomorskie (dok.) (cont.)			
Mirosławiec	2351	2336	1167
Moryń	2541	2518	1283
Myślibórz	8393	8275	4195
Nowe Warpno	450	459	236
Nowogard	7761	7709	3933
Nowogródek Pomorski	3352	3322	1665
Osina	2933	2915	1489
Pełczyce	4919	4829	2476
Płoty	4544	4455	2282
Polanów	5402	5350	2713
Police	9053	9133	4571
Połczyn-Zdrój	6618	6559	3362
Postomino	6853	6797	3411
Przelewice	4677	4590	2346
Przybiernów	4901	4861	2484
Pyrzyce	6477	6424	3254
Radowo Małe	3337	3288	1661
Rąbino	3395	3339	1736
Recz	2373	2337	1188
Resko	3418	3420	1767
Rewal	3685	3657	1784
Rymań	3738	3703	1859
Sianów	7451	7410	3731
Siemyśl	3920	3951	1997
Sławno	8532	8461	4252
Sławoborze	3938	3887	1951
Stara Dąbrowa	3595	3591	1844
Stare Czarnowo	3712	3699	1907
Stargard	14274	14666	7431
Stepnica	2289	2266	1157
Suchań	2729	2696	1367
Szczecinek	8959	8894	4532
Świdwin	5495	5403	2766
Świerzno	4049	4031	2006
Świeszyno	8022	8250	4163
Trzcińsko-Zdrój	2768	2752	1383
Trzebiatów	5720	5635	2872
Tuczno	2769	2734	1436
Tychowo	4040	3974	2048
Ustronie Morskie	3757	3783	1797
Wałcz	12247	12199	6103
Warnice	3200	3147	1601
Węgorzyno	3799	3743	1941
Widuchowa	5121	5098	2586
Wierzchowo	4135	4086	2078
Wolin	7112	7053	3589
Złocieniec	3269	3235	1637

TABL. 11. **LUDNOŚĆ W GMINACH MIEJSKO-WIEJSKICH WEDŁUG PŁCI I WOJEWÓDZTW**
Stan w dniu 31 grudnia
POPULATION IN URBAN-RURAL GMINAS BY SEX OF INHABITANTS AND VOIVODSHIPS
As of 31 December

LATA YEARS WOJEWÓDZTWA VOIVODSHIPS	Ogółem Total	Mężczyźni Males	Kobiety Females	Miasta Urban areas			Wieś Rural areas		
				razem total	mężczyźni males	kobiety females	razem total	mężczyźni males	kobiety females
POLSKA .... 1992[a] **POLAND**	8112660	3991204	4121456	4367556	2112783	2254773	3745104	1878421	1866683
2000	8382578	4110271	4272307	4474110	2158294	2315816	3908468	1951977	1956491
2010	8798366	4318366	4480000	4590969	2215608	2375361	4207397	2102758	2104639
2020	8944024	4385460	4558564	4492280	2159268	2333012	4451744	2226192	2225552
2021	**8970955**	**4397192**	**4573763**	**4475305**	**2149463**	**2325842**	**4495650**	**2247729**	**2247921**
Dolnośląskie	731067	357655	373412	390194	186690	203504	340873	170965	169908
Kujawsko-pomorskie	458175	225273	232902	234044	112269	121775	224131	113004	111127
Lubelskie	272347	132680	139667	126210	60284	65926	146137	72396	73741
Lubuskie	397854	194888	202966	242248	116610	125638	155606	78278	77328
Łódzkie	384592	186943	197649	189831	90146	99685	194761	96797	97964
Małopolskie	1000730	489404	511326	453611	217622	235989	547119	271782	275337
Mazowieckie	952140	463482	488658	486579	232625	253954	465561	230857	234704
Opolskie	508877	247112	261765	286110	136441	149669	222767	110671	112096
Podkarpackie	518164	255655	262509	185009	89861	95148	333155	165794	167361
Podlaskie	235359	116075	119284	119984	58012	61972	115375	58063	57312
Pomorskie	316362	156778	159584	147823	71786	76037	168539	84992	83547
Śląskie	364562	177552	187010	184121	88760	95361	180441	88792	91649
Świętokrzyskie	452215	222439	229776	173953	83424	90529	278262	139015	139247
Warmińsko-mazurskie	372196	184086	188110	209490	100788	108702	162706	83298	79408
Wielkopolskie	1416731	696559	720172	695208	334858	360350	721523	361701	359822
Zachodniopomorskie	589584	290611	298973	350890	169287	181603	238694	121324	117370

a Dane przybliżone; patrz uwagi do działu „Stan i struktura ludności" pkt 6.
a Approximate data; see notes to part "Size and structure of population" item 6.

TABL. 12. **GMINY MIEJSKO-WIEJSKIE WEDŁUG LICZBY LUDNOŚCI ORAZ WOJEWÓDZTW**
Stan w dniu 31 grudnia
URBAN-RURAL GMINAS BY NUMBER OF POPULATION AND VOIVODSHIPS
As of 31 December

LATA YEARS WOJEWÓDZTWA VOIVODSHIPS		Ogółem Total	O liczbie ludności Number of population					
			poniżej 2000 less than 2000	2000—4999	5000—9999	10000—19999	20000—49999	50000 i więcej 50000 and more
		LICZBA GMIN NUMBER OF GMINAS						
POLSKA POLAND	1992	535	1	16	168	227	120	3
	2000	576	1	21	201	232	117	4
	2010	602	1	24	215	234	122	6
	2020	642	2	47	241	229	116	7
	2021	**652**	**2**	**51**	**248**	**232**	**112**	**7**
Dolnośląskie		57	—	2	28	15	12	—
Kujawsko-pomorskie		35	—	2	14	13	6	—
Lubelskie		30	—	1	19	9	1	—
Lubuskie		34	—	2	16	11	5	—
Łódzkie		28	—	1	9	13	5	—
Małopolskie		48	—	—	7	24	16	1
Mazowieckie		57	—	5	17	20	12	3
Opolskie		33	—	1	9	15	7	1
Podkarpackie		36	—	—	10	19	7	—
Podlaskie		27	1	8	10	6	2	—
Pomorskie		20	—	2	5	9	4	—
Śląskie		22	—	—	10	8	3	1
Świętokrzyskie		40	—	6	16	14	4	—
Warmińsko-mazurskie		34	—	3	16	12	3	—
Wielkopolskie		96	—	4	42	30	19	1
Zachodniopomorskie		55	1	14	20	14	6	—
		LUDNOŚĆ W TYSIĄCACH POPULATION IN THOUSANDS						
POLSKA POLAND	1992[a]	8112,7	1,8	65,2	1292,7	3245,0	3342,0	166,0
	2000	8382,6	1,6	84,8	1533,1	3300,8	3247,6	214,7
	2010	8798,4	1,7	97,1	1634,0	3332,3	3397,6	335,7
	2020	8944,0	3,5	195,2	1772,3	3253,0	3291,8	428,2
	2021	**8971,0**	**3,5**	**211,7**	**1816,4**	**3303,9**	**3204,8**	**430,8**
Dolnośląskie		731,1	—	8,1	213,5	221,2	288,2	—
Kujawsko-pomorskie		458,2	—	8,3	111,1	179,8	159,0	—
Lubelskie		272,3	—	3,9	122,5	123,3	22,6	—
Lubuskie		397,9	—	7,9	105,7	164,4	119,8	—
Łódzkie		384,6	—	4,6	64,5	168,1	147,3	—
Małopolskie		1000,7	—	—	55,7	342,6	535,4	67,0
Mazowieckie		952,1	—	18,9	118,9	279,0	334,7	200,6
Opolskie		508,9	—	5,0	67,9	199,4	181,9	54,8
Podkarpackie		518,2	—	—	80,4	271,6	166,2	—
Podlaskie		235,4	1,9	32,4	66,3	89,7	45,0	—
Pomorskie		316,4	—	6,6	41,8	138,6	129,4	—
Śląskie		364,6	—	—	83,1	117,1	111,6	52,8
Świętokrzyskie		452,2	—	24,8	115,2	196,0	116,2	—
Warmińsko-mazurskie		372,2	—	12,2	103,5	185,4	71,1	—
Wielkopolskie		1416,7	—	17,9	327,5	413,8	602,0	55,6
Zachodniopomorskie		589,6	—	61,0	138,9	213,9	174,3	—

a Dane przybliżone; patrz uwagi do działu „Stan i struktura ludności" pkt 6.
a Approximate data; see notes to part "Size and structure of population" item 6.

TABL. 13. **LUDNOŚĆ W GMINACH MIEJSKO-WIEJSKICH W LATACH 2020 I 2021**
Stan w dniu 31 grudnia
POPULATION IN URBAN-RURAL GMINAS IN 2020 AND 2021
As of 31 December

WOJEWÓDZTWA VOIVODSHIPS GMINY GMINAS	2020	2021 ogółem total	2021 w tym mężczyźni of which males
Dolnośląskie	**727040**	**731067**	**357655**
Bardo	5193	5131	2529
Bierutów	9599	9465	4608
Bogatynia	22120	21834	10706
Bolków	9942	9749	4793
Brzeg Dolny	16365	16280	7836
Bystrzyca Kłodzka	17947	17728	8556
Chocianów	12598	12503	6145
Głuszyca	8315	8204	3892
Góra	19005	18797	9266
Gryfów Śląski	9417	9306	4393
Jaworzyna Śląska	10234	10244	5011
Jelcz-Laskowice	23658	23636	11614
Kamieniec Ząbkowicki[a]	—	7600	3714
Kąty Wrocławskie	28554	29193	14415
Lądek-Zdrój	7817	7689	3667
Leśna	9653	9456	4667
Lubawka	10465	10319	5047
Lubomierz	5760	5657	2828
Lwówek Śląski	16607	16354	7996
Mieroszów	6394	6361	3092
Międzybórz	5078	5061	2504
Międzylesie	6956	6859	3438
Milicz	23572	23436	11477
Mirsk	8234	8192	4008
Niemcza	5249	5178	2549
Nowogrodziec	14852	14747	7352
Oborniki Śląskie	20782	20884	10253
Olszyna	6439	6360	3168
Pieńsk	8928	8827	4333
Pieszyce	9107	9012	4346
Polkowice	27025	26910	13173
Prochowice	7313	7258	3569
Prusice	9380	9320	4673
Przemków	8039	7932	3918
Radków	8670	8573	4267
Siechnice	27536	28553	13899
Sobótka	12998	12968	6343
Stronie Śląskie	7031	6918	3290
Strzegom	24882	24577	11928
Strzelin	21610	21545	10448
Syców	16540	16490	8019
Szczytna	7043	6985	3379
Ścinawa	9519	9501	4700
Środa Śląska	19851	19813	9662
Świerzawa	7233	7132	3593
Trzebnica	24874	25000	12099
Twardogóra	12689	12596	6233
Wąsosz	6913	6841	3392
Dolnośląskie (dok.) (cont.)			
Węgliniec	8014	7958	3930
Wiązów	7052	6989	3477
Wleń	4015	3964	1963
Wołów	21943	21759	10695
Ząbkowice Śląskie	21043	20890	9973
Ziębice	16096	15856	7729
Złoty Stok	4214	4158	2031
Żarów	12288	12238	6026
Żmigród	14389	14281	7043
Kujawsko-pomorskie	**461435**	**458175**	**225273**
Barcin	14403	14372	7009
Brześć Kujawski	11076	11042	5407
Chodecz	5673	5586	2772
Dobrzyń nad Wisłą	7373	7254	3636
Gniewkowo	13981	13800	6832
Górzno	3810	3781	1920
Izbica Kujawska	7368	7307	3553
Jabłonowo Pomorskie	8599	8487	4194
Janikowo	12653	12584	6145
Janowiec Wielkopolski	8666	8575	4241
Kamień Krajeński	6701	6644	3318
Kcynia	12545	12398	6232
Koronowo	23645	23516	11727
Kowalewo Pomorskie	11277	11211	5539
Kruszwica	18396	18161	8882
Lubień Kujawski	6995	6910	3396
Lubraniec	8988	8844	4302
Łabiszyn	10428	10543	5246
Łasin	7562	7499	3725
Mogilno	24232	24031	11786
Mrocza	8947	8923	4519
Nakło nad Notecią	30536	30260	14724
Nowe	9903	9771	4790
Pakość	9362	9284	4535
Piotrków Kujawski	8897	8802	4363
Radzyń Chełmiński	4532	4485	2216
Sępólno Krajeńskie	15277	15213	7433
Skępe	7222	7164	3557
Solec Kujawski	16638	16562	8056
Strzelno	11119	11034	5370
Szubin	24873	24913	12323
Świecie	33297	33135	15841
Tuchola	20051	19932	9770
Więcbork	13003	12989	6517
Żnin	23407	23163	11397

a Z dniem 1 stycznia 2021 r. gmina zmieniła status z wiejskiej na miejsko-wiejską.
a On 1 January 2021 the status of the gmina has been changed from rural to urban-rural.

TABL. 13. **LUDNOŚĆ W GMINACH MIEJSKO-WIEJSKICH W LATACH 2020 I 2021 (cd.)**
Stan w dniu 31 grudnia
POPULATION IN URBAN-RURAL GMINAS IN 2020 AND 2021 (cont.)
As of 31 December

WOJEWÓDZTWA VOIVODSHIPS GMINY GMINAS	2020	2021 ogółem total	2021 w tym mężczyźni of which males
Lubelskie	**264789**	**272347**	**132680**
Annopol	8254	8118	4040
Bełżyce	12911	12828	6217
Bychawa	11210	11098	5342
Frampol	5834	5750	2855
Goraj[a]	—	3917	1952
Janów Lubelski	15160	14942	7226
Józefów	6562	6490	3180
Józefów nad Wisłą	6277	6168	3018
Kamionka[a]	—	6439	3150
Kazimierz Dolny	6431	6342	3071
Kock	5917	5848	2882
Krasnobród	6836	6771	3407
Lubycza Królewska	5792	5716	2867
Łaszczów	5678	5626	2740
Łęczna	22840	22626	10939
Modliborzyce	6851	6800	3408
Nałęczów	8777	8694	4059
Opole Lubelskie	16692	16537	8031
Ostrów Lubelski	5099	5062	2485
Parczew	14209	13995	6745
Piaski	10352	10332	4967
Poniatowa	13569	13394	6318
Rejowiec	6129	6058	2978
Ryki	19552	19443	9543
Siedliszcze	6581	6541	3227
Szczebrzeszyn	10892	10748	5221
Tarnogród	6369	6316	3133
Tyszowce	5344	5240	2632
Urzędów	8313	8271	4048
Zwierzyniec	6358	6237	2999
Lubuskie	**401151**	**397854**	**194888**
Babimost	6117	6089	3022
Bytom Odrzański	5168	5142	2546
Cybinka	6388	6305	3164
Czerwieńsk	10044	10028	4993
Dobiegniew	6350	6271	3137
Drezdenko	16772	16588	8141
Iłowa	6540	6500	3182
Jasień	6875	6783	3382
Kargowa	5946	5897	2883
Kożuchów	15541	15411	7522
Krosno Odrzańskie	17391	17268	8387
Lubniewice	3060	3042	1503
Lubsko	17783	17586	8582
Małomice	5197	5155	2522
Międzyrzecz	24271	24073	11713
Nowe Miasteczko	5162	5064	2500

WOJEWÓDZTWA VOIVODSHIPS GMINY GMINAS	2020	2021 ogółem total	2021 w tym mężczyźni of which males
Lubuskie (dok.) (cont.)			
Nowogród Bobrzański	9142	9067	4472
Ośno Lubuskie	6244	6228	3039
Otyń	6955	7006	3585
Rzepin	9527	9440	4634
Skwierzyna	11836	11700	5660
Sława	12556	12472	6171
Słubice	20128	20037	9642
Strzelce Krajeńskie	16588	16439	8028
Sulechów	26128	26026	12674
Sulęcin	15518	15261	7561
Szlichtyngowa	4859	4840	2418
Szprotawa	19771	19479	9429
Świebodzin	29541	29280	14119
Torzym	6459	6415	3195
Trzciel	6343	6277	3131
Witnica	12313	12213	6010
Wschowa	20552	20371	9964
Zbąszynek	8086	8101	3977
Łódzkie	**386798**	**384592**	**186943**
Aleksandrów Łódzki	34126	34527	16638
Biała Rawska	11152	10997	5448
Błaszki	14255	14120	7044
Drzewica	10003	9928	4852
Działoszyn	11915	11740	5808
Kamieńsk	5711	5679	2825
Koluszki	23081	23048	10935
Krośniewice	8022	7922	3804
Lututów	4620	4619	2302
Łask	27281	27155	13014
Opoczno	32828	32438	15771
Pajęczno	11448	11293	5551
Piątek	5728	5671	2797
Poddębice	14895	14742	7163
Przedbórz	6809	6709	3341
Rzgów	10991	11086	5348
Stryków	12989	12985	6349
Sulejów	16646	16571	8190
Szadek	7155	7113	3547
Tuszyn	12683	12637	6073
Uniejów	6833	6765	3287
Warta	12149	12015	5862
Wieluń	30454	30154	14325
Wieruszów	14230	14179	6874
Wolbórz	7836	7843	3882
Zelów	14567	14507	7158
Złoczew	6998	6916	3362
Żychlin	11393	11233	5393

a Z dniem 1 stycznia 2021 r. gmina zmieniła status z wiejskiej na miejsko-wiejską.
a On 1 January 2021 the status of the gmina has been changed from rural to urban-rural.

TABL. 13. **LUDNOŚĆ W GMINACH MIEJSKO-WIEJSKICH W LATACH 2020 I 2021 (cd.)**
Stan w dniu 31 grudnia
POPULATION IN URBAN-RURAL GMINAS IN 2020 AND 2021 (cont.)
As of 31 December

WOJEWÓDZTWA VOIVODSHIPS GMINY GMINAS	2020	2021 ogółem total	2021 w tym mężczyźni of which males
Małopolskie	**1003526**	**1000730**	**489404**
Alwernia	12507	12407	6068
Andrychów	42700	42458	20792
Biecz	16477	16319	8061
Bobowa	9590	9578	4872
Brzesko	35755	35604	17440
Brzeszcze	20925	20748	10066
Chełmek	12604	12478	6135
Chrzanów	45369	44850	21429
Ciężkowice	11100	11041	5515
Czchów	9867	9794	4885
Dąbrowa Tarnowska	20954	20930	10314
Dobczyce	15482	15492	7709
Kalwaria Zebrzydowska	19955	19903	9854
Kęty	33547	33432	16302
Koszyce	5356	5283	2579
Krynica-Zdrój	16090	15933	7666
Krzeszowice	32196	32064	15508
Libiąż	21689	21548	10410
Maków Podhalański	15932	15829	7797
Miechów	19144	18914	9120
Muszyna	11315	11251	5468
Myślenice	45166	45327	22269
Niepołomice	31686	32304	15780
Nowe Brzesko	5710	5694	2856
Nowy Wiśnicz	14305	14326	7226
Olkusz	47114	46611	22495
Piwniczna-Zdrój	10128	10113	4967
Proszowice	15845	15719	7639
Rabka-Zdrój	16814	16757	8019
Radłów	9458	9413	4643
Ryglice	11322	11286	5648
Skała	10911	10964	5550
Skawina	43948	43995	21181
Słomniki	13889	13847	6807
Stary Sącz	23537	23542	11721
Sułkowice	15053	15146	7426
Szczawnica	6931	6828	3303
Szczucin	12755	12641	6292
Świątniki Górne	10915	11021	5430
Trzebinia	33126	32851	15930
Tuchów	17375	17180	8494
Wadowice	37207	36948	17867
Wieliczka	66005	66976	32722
Wojnicz	13173	13079	6479
Wolbrom	22430	22220	10869
Zakliczyn	12389	12418	6199
Zator	9154	9113	4502
Żabno	18626	18555	9100

WOJEWÓDZTWA VOIVODSHIPS GMINY GMINAS	2020	2021 ogółem total	2021 w tym mężczyźni of which males
Mazowieckie	**931212**	**952140**	**463482**
Białobrzegi	9980	9848	4833
Bieżuń	4725	4691	2321
Błonie	22108	22147	10613
Brok	2639	2606	1310
Brwinów	29515	29643	14289
Chorzele	9569	9419	4832
Czerwińsk nad Wisłą	7332	7228	3598
Drobin	7518	7416	3690
Gąbin	11084	11062	5402
Glinojeck	7361	7275	3681
Góra Kalwaria	28040	28218	13758
Grodzisk Mazowiecki	52540	53496	25656
Grójec	26318	26232	12649
Halinów	17783	17984	8816
Iłża	14090	13875	6803
Kałuszyn	5634	5566	2791
Karczew	15986	15868	7626
Konstancin-Jeziorna	25294	25165	11950
Kosów Lacki	5583	5482	2831
Kozienice	28470	28220	13660
Lipsko	10458	10249	5053
Lubowidz	6508	6395	3136
Łochów	17539	17376	8633
Łomianki	30462	30939	14962
Łosice	10699	10612	5204
Mogielnica	8395	8300	4156
Mordy	5519	5445	2667
Mrozy	8681	8646	4245
Mszczonów	11486	11384	5521
Myszyniec	10189	10136	5135
Nasielsk	19517	19374	9708
Nowe Miasto nad Pilicą	7403	7294	3511
Ożarów Mazowiecki	29428	30129	14560
Piaseczno	94786	95740	45762
Pilawa	10670	10584	5252
Przysucha	11192	11117	5393
Pułtusk	24302	24217	11613
Radzymin	29898	30302	14840
Różan	4313	4292	2073
Sanniki	5822	5716	2760
Serock	16477	16905	8308
Skaryszew	15166	15252	7574
Sochocin[a]	—	5709	2840
Solec nad Wisłą[a]	—	4623	2242
Szydłowiec	17764	17548	8583
Tarczyn	12090	12209	5989
Tłuszcz	20095	20087	9878
Warka	19374	19335	9435
Wiskitki[a]	—	10101	5020
Wołomin	51640	51396	24433

a Z dniem 1 stycznia 2021 r. gmina zmieniła status z wiejskiej na miejsko-wiejską.
a On 1 January 2021 the status of the gmina has been changed from rural to urban-rural.

TABL. 13. **LUDNOŚĆ W GMINACH MIEJSKO-WIEJSKICH W LATACH 2020 I 2021 (cd.)**
Stan w dniu 31 grudnia
POPULATION IN URBAN-RURAL GMINAS IN 2020 AND 2021 (cont.)
As of 31 December

WOJEWÓDZTWA VOIVODSHIPS GMINY GMINAS	2020	2021	
		ogółem total	w tym mężczyźni of which males
Mazowieckie (dok.) **(cont.)**			
Wyszków	39409	39383	19315
Wyszogród	5354	5295	2617
Wyśmierzyce	2697	2687	1363
Zakroczym	6011	5954	2965
Zwoleń	14612	14499	7095
Żelechów	7951	7897	3952
Żuromin	13736	13572	6580
Opolskie	**513050**	**508877**	**247112**
Baborów	5836	5786	2826
Biała	10181	10037	4814
Byczyna	8929	8811	4393
Dobrodzień	9247	9188	4431
Głogówek	12990	12825	6271
Głubczyce	21468	21284	10406
Głuchołazy	23071	22775	11020
Gogolin	11736	11699	5675
Gorzów Śląski	7075	7047	3492
Grodków	18441	18269	8976
Kietrz	10287	10194	5030
Kluczbork	34788	34570	16622
Kolonowskie	5699	5738	2767
Korfantów	8560	8516	4233
Krapkowice	22072	21817	10415
Leśnica	7601	7562	3671
Lewin Brzeski	12723	12580	6199
Namysłów	26375	26456	12808
Niemodlin	12894	12691	6185
Nysa	55304	54758	26172
Olesno	17335	17313	8274
Otmuchów	13096	12962	6356
Ozimek	18642	18561	9034
Paczków	11884	11680	5731
Praszka	13167	13039	6376
Prószków	8822	8855	4230
Prudnik	25798	25494	12195
Strzelce Opolskie	29781	29529	14436
Tułowice	5025	4989	2425
Ujazd	6363	6350	3145
Wołczyn	12714	12517	6288
Zawadzkie	10735	10657	5201
Zdzieszowice	14411	14328	7015
Podkarpackie	**512713**	**518164**	**255655**
Baranów Sandomierski	11571	11436	5640

WOJEWÓDZTWA VOIVODSHIPS GMINY GMINAS	2020	2021	
		ogółem total	w tym mężczyźni of which males
Podkarpackie (dok.) **(cont.)**			
Błażowa	10851	10849	5392
Boguchwała	21762	21856	10602
Brzostek	12865	12736	6380
Brzozów	26271	26126	12737
Cieszanów	6946	6860	3429
Dubiecko[a]	—	8865	4366
Dukla	14121	14023	6885
Głogów Małopolski	20426	19333	9679
Iwonicz-Zdrój	10509	10432	5225
Jedlicze	15091	15005	7333
Kańczuga	11931	11892	5821
Kolbuszowa	24497	24365	11886
Kołaczyce	8739	8665	4355
Lesko	11038	10946	5302
Narol	7714	7660	3956
Nisko	21759	21563	10473
Nowa Dęba	17401	17253	8293
Nowa Sarzyna	21184	21109	10484
Oleszyce	6226	6170	3069
Pilzno	18143	18213	9122
Pruchnik	9415	9337	4630
Przecław	11999	11996	6005
Radomyśl Wielki	14202	14230	7153
Ropczyce	27221	27261	13416
Rudnik nad Sanem	10026	9939	4905
Rymanów	15537	15394	7560
Sędziszów Małopolski	23883	23898	11750
Sieniawa	6836	6760	3409
Sokołów Małopolski	17338	17347	8637
Strzyżów	20213	19977	9863
Tyczyn	11112	11272	5548
Ulanów	8053	7973	3956
Ustrzyki Dolne	16680	16525	8090
Zagórz	12892	12752	6314
Zaklików	8261	8146	3990
Podlaskie	**236353**	**235359**	**116075**
Choroszcz	16807	17183	8609
Ciechanowiec	8294	8134	4130
Czarna Białostocka	11059	10887	5229
Czyżew	6155	6120	3063
Dąbrowa Białostocka	10639	10398	5110
Drohiczyn	5951	5837	2882
Goniądz	4768	4690	2312
Jedwabne	5035	4970	2518
Kleszczele	2260	2215	1090

a Z dniem 1 stycznia 2021 r. gmina zmieniła status z wiejskiej na miejsko-wiejską.
a On 1 January 2021 the status of the gmina has been changed from rural to urban-rural.

TABL. 13. **LUDNOŚĆ W GMINACH MIEJSKO-WIEJSKICH W LATACH 2020 I 2021 (cd.)**
Stan w dniu 31 grudnia
POPULATION IN URBAN-RURAL GMINAS IN 2020 AND 2021 (cont.)
As of 31 December

WOJEWÓDZTWA VOIVODSHIPS GMINY GMINAS	2020	2021 ogółem total	2021 w tym mężczyźni of which males
Podlaskie (dok.) (cont.)			
Knyszyn	4607	4532	2229
Krynki	2827	2805	1380
Lipsk	4678	4548	2278
Łapy	20886	20696	10056
Michałowo	6142	6046	3015
Mońki	14309	14188	6873
Nowogród	3914	3925	1937
Rajgród	4798	4720	2340
Sokółka	24650	24353	11866
Stawiski	5746	5648	2850
Suchowola	6562	6464	3217
Supraśl	16922	17260	8380
Suraż	1945	1929	965
Szczuczyn	5910	5840	2931
Szepietowo	6676	6584	3343
Tykocin	5892	5818	2878
Wasilków	19184	19738	9644
Zabłudów	9737	9831	4950
Pomorskie	**316498**	**316362**	**156778**
Brusy	14365	14361	7193
Bytów	25311	25292	12416
Czarna Woda	3118	3089	1534
Czarne	8792	8672	4262
Czersk	21387	21289	10593
Debrzno	8787	8687	4272
Dzierzgoń	8984	8833	4423
Gniew	14743	14637	7277
Jastarnia	3562	3550	1723
Kartuzy	34211	34275	16863
Kępice	8494	8395	4292
Miastko	18472	18204	8998
Nowy Dwór Gdański	17176	17077	8394
Nowy Staw	7282	7213	3596
Pelplin	15532	15379	7722
Prabuty	12491	12377	6234
Skarszewy	14517	14468	7116
Sztum	17562	17372	8556
Władysławowo	14781	14681	7194
Żukowo	46931	48511	24120
Śląskie	**365980**	**364562**	**177552**
Blachownia	12744	12667	5988
Czechowice-Dziedzice	44796	44705	21717
Czerwionka-Leszczyny	40799	40538	19780
Kłobuck	19993	19881	9680
Koniecpol	9014	8866	4363
Koziegłowy	14271	14186	6838
Krzanowice	5396	5355	2612
Krzepice	8751	8656	4265
Kuźnia Raciborska	10829	10763	5353
Łazy	15762	15657	7586
Ogrodzieniec	9074	8962	4331

WOJEWÓDZTWA VOIVODSHIPS GMINY GMINAS	2020	2021 ogółem total	2021 w tym mężczyźni of which males
Śląskie (dok.) (cont.)			
Pilica	8266	8176	4091
Pszczyna	52848	52786	25603
Siewierz	12670	12712	6139
Skoczów	26396	26343	12635
Sośnicowice	8901	8941	4268
Strumień	13240	13288	6636
Szczekociny	7310	7184	3593
Toszek	9336	9283	4528
Wilamowice	17858	17957	8859
Woźniki	9451	9443	4670
Żarki	8275	8213	4017
Świętokrzyskie	**450239**	**452215**	**222439**
Bodzentyn	11201	11107	5584
Busko-Zdrój	31425	31087	14952
Chęciny	14978	14887	7339
Chmielnik	10973	10884	5485
Ćmielów	6947	6861	3328
Daleszyce	16258	16227	8093
Działoszyce	4765	4675	2312
Jędrzejów	27369	27062	13047
Kazimierza Wielka	15576	15431	7529
Klimontów	7703	7585	3760
Końskie	33618	33204	16050
Koprzywnica	6368	6315	3115
Kunów	9406	9334	4563
Łagów	6687	6609	3413
Małogoszcz	11261	11178	5591
Morawica	17319	17508	8840
Nowa Słupia	9196	9061	4462
Nowy Korczyn	5610	5548	2755
Oleśnica	3818	3802	1888
Opatowiec	3099	3047	1507
Opatów	11191	11009	5300
Osiek	7493	7474	3802
Ożarów	10425	10323	5073
Pacanów	7128	7003	3423
Pierzchnica	4816	4776	2392
Pińczów	19838	19640	9560
Połaniec	11352	11190	5533
Radoszyce	8423	8307	4174
Sędziszów	12125	11963	5928
Skalbmierz	6318	6238	3110
Staszów	25150	24888	12161
Stąporków	16004	15721	7713
Stopnica	7350	7268	3568
Suchedniów	9584	9434	4587
Szydłów	4455	4384	2204
Wąchock	6527	6457	3140
Wiślica	5268	5188	2564
Włoszczowa	19030	18882	9287
Wodzisław[a]	—	6517	3274
Zawichost	4185	4141	2033

a Z dniem 1 stycznia 2021 r. gmina zmieniła status z wiejskiej na miejsko-wiejską.
a On 1 January 2021 the status of the gmina has been changed from rural to urban-rural.

TABL. 13. **LUDNOŚĆ W GMINACH MIEJSKO-WIEJSKICH W LATACH 2020 I 2021 (cd.)**
Stan w dniu 31 grudnia
POPULATION IN URBAN-RURAL GMINAS IN 2020 AND 2021 (cont.)
As of 31 December

WOJEWÓDZTWA VOIVODSHIPS GMINY GMINAS	2020	2021	
		ogółem total	w tym mężczyźni of which males
Warmińsko-mazurskie	**375873**	**372196**	**184086**
Barczewo	18092	18157	9059
Biała Piska	10831	10688	5401
Biskupiec	18166	17989	8672
Bisztynek	5887	5772	2809
Dobre Miasto	15346	15214	7444
Frombork	3266	3203	1584
Gołdap	19454	19388	9588
Jeziorany	7221	7125	3514
Kisielice	5715	5617	2875
Korsze	9086	8983	4482
Lidzbark	13567	13437	6585
Mikołajki	7639	7543	3704
Miłakowo	5150	5084	2541
Miłomłyn	4864	4819	2406
Młynary	4279	4212	2121
Morąg	23721	23453	11588
Nidzica	20130	19936	9760
Olecko	21441	21256	10390
Olsztynek	13338	13239	6462
Orneta	11295	11156	5442
Orzysz	8532	8466	4271
Pasłęk	18801	18617	9185
Pasym	5137	5066	2526
Pieniężno	5740	5640	2898
Pisz	26596	26345	13041
Reszel	6864	6772	3288
Ruciane-Nida	7572	7447	3624
Ryn	5515	5470	2736
Sępopol	5891	5805	2927
Susz	12104	11964	5989
Tolkmicko	6171	6084	3052
Węgorzewo	15767	15656	7728
Wielbark	6324	6306	3221
Zalewo	6371	6287	3173
Wielkopolskie	**1402770**	**1416731**	**696559**
Bojanowo	8431	8339	4210
Borek Wielkopolski	7234	7151	3618
Budzyń[a]	—	8354	4219
Buk	12676	12751	6195
Chocz	4520	4461	2248
Czempiń	11421	11441	5631
Czerniejewo	7233	7213	3625
Dąbie	5944	5857	2896
Dobra	5928	5877	2946
Dobrzyca	7781	7725	3780
Dolsk	5780	5755	2876
Golina	12066	12184	6060
Gołańcz	7917	7830	4011

WOJEWÓDZTWA VOIVODSHIPS GMINY GMINAS	2020	2021	
		ogółem total	w tym mężczyźni of which males
Wielkopolskie (cd.) **(cont.)**			
Gostyń	28028	27943	13637
Grabów nad Prosną	7735	7703	3797
Grodzisk Wielkopolski	20328	20367	10078
Jaraczewo	7813	7741	3747
Jarocin	45675	45611	22037
Jastrowie	11056	11047	5466
Jutrosin	6948	6954	3515
Kępno	24557	24427	11878
Kleczew	9687	9675	4788
Kłecko	7301	7265	3642
Kłodawa	12200	12040	5877
Kobylin	7823	7746	3904
Kostrzyn	19323	19586	9548
Koźmin Wielkopolski	12940	12821	6276
Koźminek[a]	—	7377	3665
Kórnik	33491	34599	17056
Krajenka	7475	7413	3661
Krobia	12730	12687	6322
Krotoszyn	40058	39789	19304
Krzywiń	9643	9590	4808
Krzyż Wielkopolski	8453	8375	4148
Książ Wielkopolski	8193	8133	4109
Lwówek	8833	8833	4392
Łobżenica	9190	9122	4641
Margonin	6352	6328	3200
Miejska Górka	9013	8917	4446
Międzychód	18098	18015	8866
Mikstat	5902	5859	2886
Miłosław	10050	9978	4975
Mosina	34696	34942	17002
Murowana Goślina	16895	16873	8343
Nekla	7702	7742	3796
Nowe Skalmierzyce	15774	15910	7878
Nowy Tomyśl	27511	27532	13404
Oborniki	34163	34181	16758
Odolanów	14506	14474	7198
Okonek	8068	7993	3972
Opalenica	16092	16067	7885
Opatówek	10748	10704	5216
Osieczna	9267	9282	4588
Ostroróg	4748	4741	2401
Ostrzeszów	24078	23989	11714
Pleszew	29221	29080	14258
Pniewy	12555	12508	6124
Pobiedziska	20878	21038	10329
Pogorzela	4750	4697	2355

a Z dniem 1 stycznia 2021 r. gmina zmieniła status z wiejskiej na miejsko-wiejską.
a On 1 January 2021 the status of the gmina has been changed from rural to urban-rural.

TABL. 13. **LUDNOŚĆ W GMINACH MIEJSKO-WIEJSKICH W LATACH 2020 I 2021 (dok.)**
Stan w dniu 31 grudnia
POPULATION IN URBAN-RURAL GMINAS IN 2020 AND 2021 (cont.)
As of 31 December

WOJEWÓDZTWA VOIVODSHIPS GMINY GMINAS	2020	2021 ogółem total	2021 w tym mężczyźni of which males
Wielkopolskie (dok.) (cont.)			
Poniec	7647	7592	3736
Przedecz	3985	3961	1948
Pyzdry	6650	6554	3229
Rakoniewice	13243	13197	6591
Raszków	11580	11501	5727
Rawicz	30344	30125	14490
Rogoźno	18050	18054	9005
Rychwał	8048	8031	4002
Rydzyna	9972	10185	5080
Sieraków	8602	8547	4172
Skoki	9884	9993	5017
Sompolno	10229	10183	5014
Stawiszyn	6900	6817	3331
Stęszew	15349	15439	7572
Swarzędz	55124	55612	26863
Szamocin	7286	7230	3599
Szamotuły	30182	30103	14533
Ślesin	13946	13981	6944
Śmigiel	17233	17108	8465
Śrem	42505	42473	20595
Środa Wielkopolska	33338	33551	16376
Trzcianka	23863	23705	11621
Trzemeszno	13964	13923	6924
Tuliszków	10285	10233	5081
Ujście	7708	7661	3817
Wieleń	12073	11920	5983
Wielichowo	6829	6713	3361
Witkowo	13250	13101	6463
Wolsztyn	30431	30360	14738
Wronki	19038	18904	9330
Września	48150	48152	23299
Wyrzysk	13400	13269	6510
Wysoka	6262	6216	3122
Zagórów	8627	8548	4297
Zbąszyń	13786	13711	6738
Zduny	7618	7614	3840
Żerków	9911	9832	4941
Zachodniopomorskie	**594597**	**589584**	**290611**
Barlinek	18777	18649	9129
Barwice	8070	7979	4009
Biały Bór	4988	4962	2469
Bobolice	8460	8389	4231
Borne Sulinowo	9481	9371	4619
Cedynia	4103	4081	2035
Chociwel	5584	5568	2850
Chojna	13412	13302	6522

WOJEWÓDZTWA VOIVODSHIPS GMINY GMINAS	2020	2021 ogółem total	2021 w tym mężczyźni of which males
Zachodniopomorskie (dok.) (cont.)			
Choszczno	20667	20479	9966
Czaplinek	11368	11286	5569
Człopa	4660	4658	2328
Dębno	19931	19690	9690
Dobra	4038	3917	1952
Dobrzany	4641	4587	2301
Drawno	4711	4686	2325
Drawsko Pomorskie	16789	16613	8139
Dziwnów	3717	3662	1775
Golczewo	5588	5569	2772
Goleniów	36966	36997	18037
Gościno	5237	5271	2639
Gryfice	23214	23044	11200
Gryfino	30813	30613	14961
Ińsko	3209	3189	1611
Kalisz Pomorski	6932	6904	3339
Kamień Pomorski	13834	13666	6608
Karlino	8714	8599	4236
Lipiany	5651	5569	2780
Łobez	13267	13068	6370
Maszewo	8556	8584	4317
Mielno	4858	4810	2331
Mieszkowice	6739	6637	3360
Międzyzdroje	6179	6111	2872
Mirosławiec	5409	5336	2621
Moryń	4174	4128	2006
Myślibórz	19059	18833	9232
Nowe Warpno	1565	1556	771
Nowogard	23914	23674	11623
Pełczyce	7397	7280	3713
Płoty	8367	8243	4145
Polanów	8316	8253	4160
Police	39797	39498	19327
Połczyn-Zdrój	14116	13968	6848
Pyrzyce	18545	18427	9041
Recz	5131	5046	2512
Resko	7470	7418	3744
Sianów	13992	13934	6864
Stepnica	4789	4751	2401
Suchań	4145	4083	2054
Trzcińsko-Zdrój	4954	4923	2458
Trzebiatów	15334	15128	7595
Tuczno	4612	4558	2316
Tychowo	6385	6341	3205
Węgorzyno	6463	6403	3225
Wolin	11818	11756	5859
Złocieniec	15691	15537	7549

Struktura ludności według cech demograficznych
Population structure by demographic characteristics

TABL. 14. **LUDNOŚĆ WEDŁUG PŁCI I WIEKU**
POPULATION BY SEX AND AGE

GRUPY WIEKU AGE GROUPS	Ogółem Total	Mężczyźni Males	Kobiety Females	Miasta Urban areas			Wieś Rural areas		
				razem total	mężczyźni males	kobiety females	razem total	mężczyźni males	kobiety females
	w tysiącach in thousands								
STAN W DNIU 30.06. AS OF 30.06.									
1980									
O G Ó Ł E M TOTAL	**35578,0**	**17335,3**	**18242,7**	**20789,9**	**9984,4**	**10805,5**	**14788,1**	**7350,9**	**7437,2**
0— 4 lata	3252,7	1664,2	1588,5	1835,9	940,0	895,9	1416,8	724,2	692,6
w tym 0 lat of which 0	689,1	353,3	335,8	383,9	197,0	186,9	305,2	156,3	148,9
5— 9	2864,5	1465,1	1399,4	1579,3	807,4	771,9	1285,2	657,7	627,5
10—14	2521,8	1289,6	1232,2	1306,3	668,0	638,3	1215,5	621,6	593,9
15—19	2772,2	1424,3	1347,9	1569,2	798,7	770,5	1203,0	625,6	577,4
20—24	3339,4	1709,3	1630,1	2040,7	1009,8	1030,9	1298,7	699,5	599,2
25—29	3350,0	1699,1	1650,9	2152,3	1052,9	1099,4	1197,7	646,2	551,5
30—34	2768,7	1395,9	1372,8	1831,7	904,3	927,4	937,0	491,6	445,4
35—39	1854,6	923,5	931,1	1210,9	596,8	614,1	643,7	326,7	317,0
40—44	2101,3	1037,3	1064,0	1313,7	642,0	671,7	787,6	395,3	392,3
45—49	2172,0	1067,4	1104,6	1305,1	640,1	665,0	866,9	427,3	439,6
50—54	2104,2	995,4	1108,8	1211,1	574,0	637,1	893,1	421,4	471,7
55—59	1783,0	797,0	986,0	990,2	438,9	551,3	792,8	358,1	434,7
60—64	1096,2	478,3	617,9	575,0	242,0	333,0	521,2	236,3	284,9
65—69	1286,1	537,8	748,3	671,8	266,5	405,3	614,3	271,3	343,0
70—74	1089,6	440,2	649,4	561,8	209,9	351,9	527,8	230,3	297,5
75 lat i więcej 75 and more	1221,7	410,9	810,8	634,9	193,1	441,8	586,8	217,8	369,0
1990[a]									
O G Ó Ł E M TOTAL	**38031**	**18534**	**19497**	**23466**	**11264**	**12202**	**14565**	**7270**	**7295**
0— 4 lata	2941	1507	1434	1654	848	806	1287	659	628
w tym 0 lat of which 0	545	280	265	294	152	143	250	128	122
5— 9	3382	1728	1655	2039	1042	997	1343	686	657
10—14	3225	1649	1576	1982	1013	969	1243	636	607
15—17	1763	901	862	1135	578	557	628	323	305
18—19	1080	552	527	670	340	330	410	213	197
20—24	2462	1261	1202	1472	736	737	990	525	465
25—29	2672	1357	1315	1615	794	822	1057	563	494
30—34	3261	1649	1612	2111	1025	1086	1150	623	526
35—39	3238	1625	1613	2204	1067	1136	1034	558	476
40—44	2666	1327	1338	1831	892	939	835	435	400
45—49	1763	863	900	1173	568	606	589	295	295
50—54	1957	940	1016	1240	588	652	717	353	364
55—59	1969	929	1040	1195	559	636	773	369	404
60—64	1827	813	1014	1061	469	592	766	344	422
65—69	1459	600	859	817	330	488	641	270	371
70—74	810	317	493	430	160	270	380	157	223
75 lat i więcej 75 and more	1558	517	1041	836	256	580	722	261	461

a Patrz uwagi do działu „Stan i struktura ludności” pkt 6.
a See notes to part ”Size and structure of population” item 6.

TABL. 14. **LUDNOŚĆ WEDŁUG PŁCI I WIEKU (cd.)**
POPULATION BY SEX AND AGE (cont.)

GRUPY WIEKU AGE GROUPS	Ogółem Total	Mężczyźni Males	Kobiety Females	Miasta Urban areas			Wieś Rural areas		
				razem total	mężczyźni males	kobiety females	razem total	mężczyźni males	kobiety females
	w tysiącach in thousands								
STAN W DNIU 30.06. (cd.) AS OF 30.06. (cont.)									
2000									
O G Ó Ł E M TOTAL	**38255,9**	**18541,8**	**19714,1**	**23691,2**	**11284,5**	**12406,7**	**14564,7**	**7257,3**	**7307,4**
0— 4 lata	2022,6	1036,6	986,0	1097,6	563,3	534,4	925,0	473,4	451,6
w tym 0 lat of which 0	385,5	197,4	188,1	209,7	107,6	102,1	175,7	89,8	86,0
5— 9	2484,6	1270,5	1214,2	1359,2	695,5	663,6	1125,5	574,9	550,5
10—14	2937,2	1504,0	1433,2	1698,4	869,7	828,7	1238,8	634,2	604,5
15—17	2043,3	1044,4	998,9	1257,9	641,1	616,8	785,4	403,3	382,1
18—19	1294,9	659,7	635,2	824,8	414,8	410,0	470,1	244,9	225,2
20—24	3105,3	1577,6	1527,7	2017,8	1009,9	1007,9	1087,5	567,7	519,8
25—29	2727,6	1384,1	1343,5	1709,2	858,3	850,9	1018,4	525,8	492,6
30—34	2396,1	1215,0	1181,1	1456,3	724,7	731,6	939,8	490,3	449,5
35—39	2579,0	1300,2	1278,8	1582,8	770,7	812,1	996,2	529,5	466,7
40—44	3120,8	1556,6	1564,2	2031,4	971,1	1060,3	1089,4	585,5	503,9
45—49	3066,3	1506,1	1560,2	2079,4	982,9	1096,6	986,9	523,2	463,7
50—54	2488,3	1201,8	1286,5	1696,3	799,8	896,4	792,0	402,0	390,0
55—59	1603,1	749,4	853,7	1058,3	487,4	571,0	544,8	262,1	282,7
60—64	1708,7	767,8	940,9	1080,4	476,3	604,1	628,3	291,6	336,8
65—69	1621,2	696,0	925,2	987,4	419,1	568,2	633,8	276,9	356,9
70—74	1364,2	531,8	832,4	796,5	307,3	489,2	567,7	224,6	343,2
75 lat i więcej 75 and more	1692,6	540,1	1152,5	957,6	292,7	664,9	735,1	247,4	487,6
2010									
O G Ó Ł E M TOTAL	**38516,7**	**18647,6**	**19869,1**	**23448,5**	**11136,2**	**12312,3**	**15068,2**	**7511,4**	**7556,8**
0— 4 lata	2046,7	1048,5	998,2	1182,9	606,3	576,7	863,8	442,3	421,5
w tym 0 lat of which 0	424,9	217,2	207,7	246,8	126,4	120,4	178,1	90,8	87,3
5— 9	1807,8	927,5	880,3	997,2	511,7	485,4	810,7	415,8	394,9
10—14	2015,9	1033,4	982,5	1073,3	549,9	523,3	942,6	483,4	459,2
15—17	1420,9	725,6	695,3	769,4	391,8	377,6	651,5	333,8	317,7
18—19	1058,7	541,1	517,6	592,8	300,0	292,8	465,9	241,1	224,8
20—24	2896,4	1473,7	1422,7	1715,1	864,5	850,6	1181,3	609,2	572,1
25—29	3271,2	1658,5	1612,7	2039,9	1023,5	1016,4	1231,3	635,1	596,2
30—34	3110,5	1577,9	1532,6	1964,1	984,7	979,4	1146,4	593,2	553,2
35—39	2716,1	1376,1	1340,0	1648,2	824,5	823,6	1067,9	551,6	516,4
40—44	2367,7	1194,6	1173,2	1394,6	687,3	707,4	973,1	507,3	465,8
45—49	2515,5	1257,7	1257,9	1506,7	725,4	781,3	1008,8	532,3	476,6
50—54	2996,1	1470,7	1525,5	1907,6	896,0	1011,5	1088,6	574,6	514,0
55—59	2866,2	1369,9	1496,4	1904,4	874,7	1029,8	961,8	495,2	466,6
60—64	2248,2	1038,2	1209,9	1508,5	678,4	830,1	739,6	359,8	379,8
65—69	1371,8	596,5	775,3	900,2	385,0	515,2	471,6	211,5	260,1
70—74	1363,0	549,1	813,9	866,4	343,1	523,4	496,6	206,0	290,5
75 lat i więcej 75 and more	2443,9	808,7	1635,3	1477,2	489,3	987,9	966,7	319,3	647,4

TABL. 14. **LUDNOŚĆ WEDŁUG PŁCI I WIEKU (cd.)**
POPULATION BY SEX AND AGE (cont.)

GRUPY WIEKU AGE GROUPS	Ogółem Total	Mężczyźni Males	Kobiety Females	Miasta Urban areas			Wieś Rural areas		
				razem total	mężczyźni males	kobiety females	razem total	mężczyźni males	kobiety females
	w tysiącach in thousands								
STAN W DNIU 30.06. (dok.) AS OF 30.06. (cont.)									
2020									
O G Ó Ł E M TOTAL	**38177,7**	**18466,6**	**19711,1**	**22873,4**	**10829,6**	**12043,7**	**15304,4**	**7637,0**	**7667,4**
0— 4 lata	1931,6	992,4	939,2	1079,0	554,3	524,8	852,6	438,1	414,5
w tym 0 lat of which 0	354,6	182,2	172,4	192,3	98,9	93,4	162,3	83,3	79,0
5— 9	1987,5	1021,2	966,3	1103,2	566,9	536,4	884,3	454,3	430,0
10—14	2025,1	1037,8	987,2	1101,9	564,7	537,2	923,2	473,1	450,1
15—17	1048,8	537,8	510,9	558,3	285,9	272,4	490,4	251,9	238,5
18—19	718,0	367,1	350,9	388,9	196,5	192,4	329,1	170,6	158,5
20—24	1973,4	1006,0	967,4	1119,1	558,4	560,6	854,3	447,6	406,8
25—29	2441,3	1241,6	1199,7	1462,8	729,8	733,0	978,5	511,8	466,8
30—34	2852,1	1448,2	1403,9	1746,1	878,8	867,2	1106,0	569,3	536,7
35—39	3222,5	1632,6	1589,9	1984,8	997,6	987,2	1237,7	635,0	602,7
40—44	3052,6	1540,9	1511,7	1857,4	926,0	931,4	1195,2	615,0	580,2
45—49	2638,3	1324,4	1313,9	1551,2	766,6	784,6	1087,1	557,8	529,3
50—54	2258,9	1121,8	1137,1	1297,2	627,6	669,7	961,7	494,3	467,4
55—59	2340,8	1138,4	1202,5	1371,1	640,3	730,8	969,7	498,1	471,6
60—64	2694,1	1265,4	1428,6	1679,0	752,9	926,1	1015,0	512,5	502,5
65—69	2466,7	1104,6	1362,2	1613,1	691,8	921,3	853,7	412,8	440,9
70—74	1828,6	773,1	1055,5	1219,4	501,8	717,6	609,2	271,3	337,9
75 lat i więcej 75 and more	2697,4	913,2	1784,2	1740,7	589,7	1151,0	956,6	323,5	633,2
2021									
O G Ó Ł E M TOTAL	**37989,5**	**18363,8**	**19625,7**	**22705,7**	**10741,1**	**11964,6**	**15283,8**	**7622,7**	**7661,1**
0— 4 lata	1890,2	970,7	919,6	1057,4	542,8	514,5	832,9	427,9	405,0
w tym 0 lat of which 0	339,8	174,2	165,6	191,2	98,1	93,1	148,6	76,1	72,5
5— 9	1964,6	1009,1	955,5	1086,7	558,1	528,5	878,0	451,0	426,9
10—14	2071,1	1062,1	1009,1	1129,9	579,0	550,9	941,3	483,0	458,2
15—17	1072,1	549,9	522,3	574,5	294,5	280,0	497,7	255,4	242,3
18—19	698,9	357,8	341,0	369,6	188,3	181,3	329,2	169,5	159,7
20—24	1913,1	975,6	937,5	1063,0	531,9	531,1	850,1	443,6	406,5
25—29	2329,6	1184,1	1145,4	1392,1	692,4	699,7	937,5	491,8	445,8
30—34	2768,6	1406,4	1362,3	1689,1	849,5	839,7	1079,5	556,9	522,6
35—39	3203,7	1623,2	1580,5	1966,9	989,9	977,1	1236,8	633,3	603,4
40—44	3078,0	1553,1	1524,9	1873,7	934,4	939,3	1204,2	618,7	585,5
45—49	2735,7	1372,8	1362,9	1617,4	799,2	818,2	1118,2	573,6	544,7
50—54	2284,5	1134,4	1150,1	1313,3	636,8	676,4	971,2	497,5	473,7
55—59	2272,1	1106,4	1165,8	1320,4	619,0	701,5	951,7	487,4	464,3
60—64	2602,7	1222,2	1380,6	1600,0	716,8	883,2	1002,8	505,4	497,4
65—69	2487,2	1113,8	1373,4	1616,5	691,7	924,8	870,7	422,1	448,6
70—74	1942,7	818,9	1123,8	1294,2	528,9	765,3	648,5	290,0	358,5
75 lat i więcej 75 and more	2674,6	903,5	1771,1	1741,1	588,1	1153,1	933,5	315,4	618,1

TABL. 14. **LUDNOŚĆ WEDŁUG PŁCI I WIEKU (cd.)**
POPULATION BY SEX AND AGE (cont.)

GRUPY WIEKU AGE GROUPS	Ogółem Total	Mężczyźni Males	Kobiety Females	Miasta Urban areas			Wieś Rural areas		
				razem total	mężczyźni males	kobiety females	razem total	mężczyźni males	kobiety females
	w tysiącach in thousands								
STAN W DNIU 31.12. AS OF 31.12.									
1980									
OGÓŁEM TOTAL	**35734,9**	**17410,6**	**18324,3**	**20978,5**	**10073,3**	**10905,2**	**14756,4**	**7337,3**	**7419,1**
0— 2 lata	1994,6	1021,5	973,1	1122,1	574,5	547,6	872,5	447,0	425,5
3— 6	2504,1	1280,2	1223,9	1429,4	731,4	698,0	1074,7	548,8	525,9
7—14	4208,7	2152,0	2056,7	2249,7	1149,8	1099,9	1959,0	1002,2	956,8
15—17	1589,5	814,5	775,0	849,6	432,2	417,4	739,9	382,3	357,6
18—19	1130,9	582,5	548,4	671,2	341,6	329,6	459,7	240,9	218,8
20—24	3295,9	1688,3	1607,6	2022,1	999,6	1022,5	1273,8	688,7	585,1
25—29	3373,4	1710,8	1662,6	2182,3	1066,8	1115,5	1191,1	644,0	547,1
30—34	2898,3	1462,5	1435,8	1928,9	952,8	976,1	969,4	509,7	459,7
35—39	1836,9	914,7	922,2	1207,0	595,4	611,6	629,9	319,3	310,6
40—44	2084,2	1028,6	1055,6	1309,4	639,8	669,6	774,8	388,8	386,0
45—49	2150,0	1056,5	1093,5	1297,8	635,8	662,0	852,2	420,7	431,5
50—54	2119,0	1008,3	1110,7	1223,5	583,3	640,2	895,5	425,0	470,5
55—59	1825,8	813,8	1012,0	1020,7	451,3	569,4	805,1	362,5	442,6
60—64	1134,5	496,9	637,6	595,9	252,2	343,7	538,6	244,7	293,9
65—69	1248,0	520,0	728,0	655,0	259,2	395,8	593,0	260,8	332,2
70—74	1104,8	445,8	659,0	570,4	212,8	357,6	534,4	233,0	301,4
75—79	713,7	258,7	455,0	366,6	121,6	245,0	347,1	137,1	210,0
80 lat i więcej 80 and more	522,6	155,0	367,6	276,9	73,2	203,7	245,7	81,8	163,9
1990[a]									
OGÓŁEM TOTAL	**38073**	**18552**	**19521**	**23546**	**11303**	**12243**	**14527**	**7249**	**7278**
0— 2 lata	1665	855	810	917	471	446	748	383	365
3— 6	2553	1306	1247	1493	764	729	1060	542	519
7—14	5278	2697	2581	3237	1653	1584	2041	1044	997
15—17	1791	915	876	1161	591	570	630	324	306
18—19	1099	562	537	684	347	337	414	214	200
20—24	2470	1265	1205	1487	744	742	984	521	463
25—29	2618	1329	1288	1583	779	804	1035	550	485
30—34	3215	1625	1590	2073	1007	1066	1142	618	524
35—39	3259	1636	1623	2217	1073	1144	1042	563	479
40—44	2786	1389	1398	1917	934	984	869	455	414
45—49	1745	854	892	1168	565	603	577	289	288
50—54	1939	931	1008	1235	585	650	704	346	358
55—59	1945	917	1028	1187	555	632	758	362	396
60—64	1838	823	1016	1072	476	595	767	346	420
65—69	1490	611	879	840	338	502	650	273	377
70—74	840	330	510	447	168	280	393	162	230
75—79	767	272	494	409	136	273	357	136	221
80 lat i więcej 80 and more	777	237	540	420	117	303	357	120	237

a Patrz uwagi do działu „Stan i struktura ludności” pkt 6.
a See notes to part ”Size and structure of population” item 6.

TABL. 14. **LUDNOŚĆ WEDŁUG PŁCI I WIEKU (cd.)**
POPULATION BY SEX AND AGE (cont.)

GRUPY WIEKU AGE GROUPS	Ogółem Total	Mężczyźni Males	Kobiety Females	Miasta Urban areas			Wieś Rural areas		
				razem total	mężczyźni males	kobiety females	razem total	mężczyźni males	kobiety females
	w tysiącach in thousands								
STAN W DNIU 31.12. (cd.) AS OF 31.12. (cont.)									
2000									
O G Ó Ł E M ..... **T O T A L**	**38254,0**	**18537,4**	**19716,6**	**23670,3**	**11271,0**	**12399,3**	**14583,7**	**7266,4**	**7317,3**
0— 2 lata	1149,9	589,9	560,0	629,3	323,4	305,9	520,6	266,5	254,1
3— 6	1738,5	889,3	849,3	942,2	482,3	459,9	796,3	407,0	389,3
7—14	4406,0	2255,6	2150,4	2487,0	1273,4	1213,6	1919,0	982,2	936,8
15—17	2038,5	1041,6	996,8	1248,7	636,9	611,9	789,7	404,8	385,0
18—19	1303,9	665,1	638,8	825,8	415,1	410,8	478,1	250,0	228,0
20—24	3128,7	1589,6	1539,2	2029,7	1016,6	1013,1	1099,1	573,0	526,0
25—29	2772,5	1406,3	1366,2	1741,1	874,0	867,0	1031,4	532,3	499,2
30—34	2403,3	1218,8	1184,5	1462,5	729,0	733,5	940,8	489,8	451,0
35—39	2532,8	1277,9	1254,8	1547,0	754,9	792,1	985,7	523,0	462,7
40—44	3077,0	1534,6	1542,4	1987,8	949,9	1037,9	1089,2	584,7	504,5
45—49	3090,5	1518,8	1571,6	2090,2	987,4	1102,8	1000,3	531,4	468,8
50—54	2602,6	1257,7	1344,9	1774,3	835,7	938,6	828,3	422,0	406,3
55—59	1587,3	742,6	844,7	1051,5	484,8	566,7	535,8	257,9	277,9
60—64	1696,7	762,4	934,3	1075,9	474,1	601,8	620,8	288,3	332,5
65—69	1608,2	690,6	917,5	984,0	417,5	566,5	624,2	273,1	351,1
70—74	1379,6	541,5	838,1	807,5	313,9	493,6	572,1	227,6	344,5
75—79	964,0	329,0	634,9	551,5	183,5	368,0	412,4	145,5	266,9
80 lat i więcej ..... 80 and more	774,0	225,9	548,1	434,1	118,6	315,5	339,9	107,3	232,6
2010									
O G Ó Ł E M ..... **T O T A L**	**38529,9**	**18653,1**	**19876,7**	**23429,1**	**11124,8**	**12304,3**	**15100,8**	**7528,3**	**7572,4**
0— 2 lata	1278,0	655,3	622,7	742,8	380,9	361,9	535,2	274,4	260,8
3— 6	1516,9	778,2	738,6	864,3	443,7	420,6	652,6	334,6	318,0
7—14	3060,9	1569,8	1491,1	1642,9	842,3	800,6	1418,0	727,5	690,5
15—17	1387,5	708,5	678,9	748,1	381,0	367,1	639,4	327,5	311,9
18—19	1036,9	529,9	507,0	571,6	289,9	281,7	465,3	240,0	225,3
20—24	2848,5	1450,1	1398,4	1676,5	844,9	831,6	1172,0	605,2	566,9
25—29	3268,6	1657,7	1610,9	2032,5	1019,6	1012,9	1236,1	638,1	598,0
30—34	3131,7	1588,2	1543,4	1978,4	991,7	986,7	1153,3	596,6	556,7
35—39	2763,5	1399,7	1363,7	1680,1	840,9	839,3	1083,3	558,9	524,5
40—44	2374,8	1198,2	1176,6	1398,4	690,0	708,3	976,4	508,2	468,3
45—49	2472,4	1237,1	1235,3	1472,5	710,3	762,1	999,9	526,8	473,2
50—54	2954,3	1450,3	1504,1	1866,2	876,5	989,7	1088,2	573,8	514,3
55—59	2893,4	1383,9	1509,5	1917,2	880,3	1036,9	976,1	503,6	472,5
60—64	2352,2	1086,9	1265,2	1577,5	708,9	868,7	774,6	378,1	396,6
65—69	1359,8	592,5	767,4	895,1	383,6	511,4	464,8	208,8	255,9
70—74	1356,3	546,9	809,5	864,1	342,3	521,8	492,3	204,5	287,7
75—79	1146,3	423,5	722,7	710,7	261,9	448,8	435,5	161,6	273,9
80 lat i więcej ..... 80 and more	1328,0	396,3	931,7	790,2	236,1	554,1	537,8	160,2	377,6

TABL. 14. **LUDNOŚĆ WEDŁUG PŁCI I WIEKU (dok.)**
POPULATION BY SEX AND AGE (cont.)

GRUPY WIEKU AGE GROUPS	Ogółem Total	Mężczyźni Males	Kobiety Females	Miasta Urban areas			Wieś Rural areas		
				razem total	mężczyźni males	kobiety females	razem total	mężczyźni males	kobiety females
	w tysiącach in thousands								
STAN W DNIU 31.12. (dok.) AS OF 31.12. (cont.)									
2020									
OGÓŁEM TOTAL	**38088,6**	**18417,2**	**19671,4**	**22777,3**	**10779,7**	**11997,6**	**15311,3**	**7637,5**	**7673,8**
0— 2 lata	1110,2	570,5	539,8	621,3	319,2	302,1	488,9	251,3	237,6
3— 6	1583,0	812,8	770,2	885,1	454,3	430,7	697,9	358,5	339,4
7—14	3248,5	1666,8	1581,6	1777,4	911,6	865,8	1471,1	755,2	715,8
15—17	1055,9	541,4	514,4	563,9	288,9	274,9	492,0	252,5	239,5
18—19	707,0	361,9	345,1	374,9	190,6	184,2	332,2	171,3	160,9
20—24	1942,4	990,5	952,0	1086,1	542,9	543,3	856,3	447,6	408,7
25—29	2385,2	1212,7	1172,6	1426,2	710,3	716,0	959,0	502,4	456,6
30—34	2804,3	1423,9	1380,4	1712,7	861,8	850,9	1091,5	562,1	529,4
35—39	3219,1	1631,2	1587,9	1978,4	995,3	983,2	1240,7	635,9	604,8
40—44	3073,3	1550,9	1522,4	1870,0	932,2	937,8	1203,3	618,7	584,6
45—49	2685,7	1347,7	1338,0	1581,7	781,7	800,0	1104,0	566,0	538,0
50—54	2266,5	1125,7	1140,8	1301,4	630,5	670,9	965,1	495,2	469,8
55—59	2301,0	1120,1	1181,0	1340,9	627,6	713,3	960,2	492,5	467,7
60—64	2654,6	1246,6	1408,0	1642,5	736,0	906,5	1012,1	510,6	501,5
65—69	2484,4	1112,2	1372,2	1620,3	693,9	926,4	864,2	418,4	445,8
70—74	1903,8	803,7	1100,1	1269,6	520,8	748,8	634,2	282,9	351,3
75—79	1006,1	386,8	619,3	663,1	252,0	411,1	343,0	134,8	208,2
80 lat i więcej 80 and more	1657,4	511,7	1145,7	1061,6	330,2	731,4	595,8	181,5	414,3
2021									
OGÓŁEM TOTAL	**37907,7**	**18322,9**	**19584,8**	**22624,0**	**10700,2**	**11923,9**	**15283,7**	**7622,8**	**7660,9**
0— 2 lata	1053,2	540,6	512,6	592,8	304,4	288,4	460,4	236,2	224,2
3— 6	1587,5	815,6	771,9	881,6	452,6	429,0	705,9	362,9	342,9
7—14	3263,6	1674,8	1588,8	1783,8	914,9	868,8	1479,8	759,8	719,9
15—17	1088,4	558,2	530,1	589,2	301,6	287,6	499,2	256,7	242,5
18—19	690,5	353,6	337,0	361,3	184,6	176,8	329,2	169,0	160,2
20—24	1883,5	960,5	923,0	1036,1	519,0	517,0	847,4	441,4	405,9
25—29	2274,0	1155,7	1118,4	1356,6	673,7	682,9	917,4	482,0	435,4
30—34	2732,8	1388,8	1344,1	1663,9	836,4	827,5	1069,0	552,4	516,6
35—39	3188,1	1615,1	1573,0	1952,9	983,3	969,6	1235,2	631,8	603,3
40—44	3082,6	1555,3	1527,2	1874,9	935,4	939,4	1207,7	619,9	587,8
45—49	2785,6	1397,8	1387,8	1650,8	815,5	835,2	1134,9	582,3	552,5
50—54	2303,0	1143,4	1159,7	1323,9	642,7	681,2	979,1	500,7	478,4
55—59	2244,8	1093,9	1150,9	1299,5	610,3	689,2	945,3	483,6	461,8
60—64	2554,9	1200,4	1354,5	1558,8	698,7	860,1	996,1	501,7	494,4
65—69	2495,0	1118,7	1376,3	1615,1	691,3	923,8	879,9	427,4	452,5
70—74	1985,6	836,7	1148,9	1320,9	538,7	782,2	664,8	298,0	366,7
75—79	1072,0	414,4	657,6	713,2	272,3	440,9	358,8	142,2	216,7
80 lat i więcej 80 and more	1622,5	499,5	1123,1	1048,9	324,8	724,0	573,7	174,6	399,0

TABL. 15. **LUDNOŚĆ WEDŁUG PŁCI I WIEKU W 2021 R.**
Stan w dniu 31 grudnia
POPULATION BY SEX AND AGE IN 2021
As of 31 December

W I E K A G E	Ogółem Total	Mężczyźni Males	Kobiety Females	Miasta Urban areas			Wieś Rural areas		
				razem total	mężczyźni males	kobiety females	razem total	mężczyźni males	kobiety females
P O L S K A **P O L A N D**	**37907704**	**18322917**	**19584787**	**22624014**	**10700158**	**11923856**	**15283690**	**7622759**	**7660931**
0—4 lata	**1857684**	**954050**	**903634**	**1039628**	**533778**	**505850**	**818056**	**420272**	**397784**
0	328809	168702	160107	189666	97324	92342	139143	71378	67765
1	349581	179346	170235	194371	99672	94699	155210	79674	75536
2	374820	192516	182304	208748	107381	101367	166072	85135	80937
3	392977	202258	190719	218715	112382	106333	174262	89876	84386
4	411497	211228	200269	228128	117019	111109	183369	94209	89160
5—9	**1961863**	**1007565**	**954298**	**1081721**	**555413**	**526308**	**880142**	**452152**	**427990**
5	395549	203073	192476	220077	112970	107107	175472	90103	85369
6	387480	199001	188479	214720	110259	104461	172760	88742	84018
7	390913	200693	190220	216215	110920	105295	174698	89773	84925
8	384194	197189	187005	210156	107991	102165	174038	89198	84840
9	403727	207609	196118	220553	113273	107280	183174	94336	88838
10—14	**2084735**	**1069304**	**1015431**	**1136862**	**582765**	**554097**	**947873**	**486539**	**461334**
10	403460	207466	195994	220557	113503	107054	182903	93963	88940
11	427311	219641	207670	233808	120042	113766	193503	99599	93904
12	431499	220930	210569	235665	120818	114847	195834	100112	95722
13	425617	217894	207723	231256	118383	112873	194361	99511	94850
14	396848	203373	193475	215576	110019	105557	181272	93354	87918
15—19	**1778895**	**911792**	**867103**	**950483**	**486109**	**464374**	**828412**	**425683**	**402729**
15	376305	192933	183372	207721	105952	101769	168584	86981	81603
16	361960	185465	176495	194538	99651	94887	167422	85814	81608
17	350094	179832	170262	186904	95949	90955	163190	83883	79307
18	343408	175839	167569	180977	92410	88567	162431	83429	79002
19	347128	177723	169405	180343	92147	88196	166785	85576	81209
20—24	**1883461**	**960485**	**922976**	**1036066**	**519037**	**517029**	**847395**	**441448**	**405947**
20	359122	183509	175613	190076	96207	93869	169046	87302	81744
21	368658	187910	180748	199735	100236	99499	168923	87674	81249
22	372015	189509	182506	203681	101878	101803	168334	87631	80703
23	383440	195725	187715	214484	107365	107119	168956	88360	80596
24	400226	203832	196394	228090	113351	114739	172136	90481	81655
25—29	**2274032**	**1155679**	**1118353**	**1356597**	**673689**	**682908**	**917435**	**481990**	**435445**
25	416661	212402	204259	242290	120387	121903	174371	92015	82356
26	429006	217810	211196	254508	125811	128697	174498	91999	82499
27	456663	231457	225206	273850	135394	138456	182813	96063	86750
28	476234	242214	234020	287017	142868	144149	189217	99346	89871
29	495468	251796	243672	298932	149229	149703	196536	102567	93969
30—34	**2732843**	**1388765**	**1344078**	**1663869**	**836384**	**827485**	**1068974**	**552381**	**516593**
30	525934	267912	258022	318382	159467	158915	207552	108445	99107
31	538544	273879	264665	328331	164817	163514	210213	109062	101151
32	542341	275719	266622	330814	166675	164139	211527	109044	102483
33	558053	282749	275304	340608	171219	169389	217445	111530	105915
34	567971	288506	279465	345734	174206	171528	222237	114300	107937

TABL. 15. **LUDNOŚĆ WEDŁUG PŁCI I WIEKU W 2021 R. (cd.)**
Stan w dniu 31 grudnia
POPULATION BY SEX AND AGE IN 2021 (cont.)
As of 31 December

W I E K A G E	Ogółem Total	Mężczyźni Males	Kobiety Females	Miasta Urban areas			Wieś Rural areas		
				razem total	mężczyźni males	kobiety females	razem total	mężczyźni males	kobiety females
35—39	**3188086**	**1615130**	**1572956**	**1952909**	**983298**	**969611**	**1235177**	**631832**	**603345**
35	593998	300729	293269	363519	183010	180509	230479	117719	112760
36	629607	319157	310450	385246	194248	190998	244361	124909	119452
37	649297	329334	319963	399034	201332	197702	250263	128002	122261
38	668166	337876	330290	410461	206324	204137	257705	131552	126153
39	647018	328034	318984	394649	198384	196265	252369	129650	122719
40—44	**3082559**	**1555344**	**1527215**	**1874895**	**935448**	**939447**	**1207664**	**619896**	**587768**
40	619148	312622	306526	377920	188754	189166	241228	123868	117360
41	630154	317676	312478	383642	191285	192357	246512	126391	120121
42	625485	316228	309257	381223	190608	190615	244262	125620	118642
43	606797	305811	300986	368444	183753	184691	238353	122058	116295
44	600975	303007	297968	363666	181048	182618	237309	121959	115350
45—49	**2785620**	**1397842**	**1387778**	**1650770**	**815532**	**835238**	**1134850**	**582310**	**552540**
45	601718	302386	299332	362742	179229	183513	238976	123157	115819
46	579919	291257	288662	345927	171220	174707	233992	120037	113955
47	557202	280022	277180	329401	162959	166442	227801	117063	110738
48	533976	267493	266483	313090	154459	158631	220886	113034	107852
49	512805	256684	256121	299610	147665	151945	213195	109019	104176
50—54	**2303011**	**1143356**	**1159655**	**1323932**	**642687**	**681245**	**979079**	**500669**	**478410**
50	490506	244294	246212	284306	139149	145157	206200	105145	101055
51	473776	236240	237536	274173	134024	140149	199603	102216	97387
52	454866	225488	229378	260934	126530	134404	193932	98958	94974
53	444878	220413	224465	254280	122945	131335	190598	97468	93130
54	438985	216921	222064	250239	120039	130200	188746	96882	91864
55—59	**2244838**	**1093889**	**1150949**	**1299498**	**610321**	**689177**	**945340**	**483568**	**461772**
55	438868	215783	223085	251799	119958	131841	187069	95825	91244
56	441912	216553	225359	253801	120205	133596	188111	96348	91763
57	449764	219542	230222	260880	122572	138308	188884	96970	91914
58	456588	221304	235284	265459	123769	141690	191129	97535	93594
59	457706	220707	236999	267559	123817	143742	190147	96890	93257
60—64	**2554935**	**1200414**	**1354521**	**1558796**	**698666**	**860130**	**996139**	**501748**	**494391**
60	470876	225021	245855	278543	127270	151273	192333	97751	94582
61	493566	233592	259974	296014	133529	162485	197552	100063	97489
62	520972	245028	275944	316843	141984	174859	204129	103044	101085
63	533148	248857	284291	330292	147444	182848	202856	101413	101443
64	536373	247916	288457	337104	148439	188665	199269	99477	99792
65—69	**2494976**	**1118702**	**1376274**	**1615085**	**691278**	**923807**	**879891**	**427424**	**452467**
65	525593	241229	284364	333940	146123	187817	191653	95106	96547
66	523001	237416	285585	336498	146020	190478	186503	91396	95107
67	494935	221569	273366	321625	137294	184331	173310	84275	89035
68	483987	214134	269853	315957	133445	182512	168030	80689	87341
69	467460	204354	263106	307065	128396	178669	160395	75958	84437

TABL. 15. **LUDNOŚĆ WEDŁUG PŁCI I WIEKU W 2021 R. (cd.)**
Stan w dniu 31 grudnia
POPULATION BY SEX AND AGE IN 2021 (cont.)
As of 31 December

W I E K A G E	Ogółem Total	Mężczyźni Males	Kobiety Females	Miasta Urban areas			Wieś Rural areas		
				razem total	mężczyźni males	kobiety females	razem total	mężczyźni males	kobiety females
70—74	**1985625**	**836720**	**1148905**	**1320857**	**538672**	**782185**	**664768**	**298048**	**366720**
70	451503	194049	257454	298581	123329	175252	152922	70720	82202
71	423112	180785	242327	279936	115410	164526	143176	65375	77801
72	395388	166210	229178	263411	107349	156062	131977	58861	73116
73	374746	156166	218580	249921	101092	148829	124825	55074	69751
74	340876	139510	201366	229008	91492	137516	111868	48018	63850
75—79	**1072017**	**414414**	**657603**	**713183**	**272257**	**440926**	**358834**	**142157**	**216677**
75	300384	120499	179885	202621	79793	122828	97763	40706	57057
76	209097	82210	126887	138585	53844	84741	70512	28366	42146
77	199841	76595	123246	132222	50028	82194	67619	26567	41052
78	186771	70502	116269	123559	46239	77320	63212	24263	38949
79	175924	64608	111316	116196	42353	73843	59728	22255	37473
80—84	**829368**	**280193**	**549175**	**538808**	**180666**	**358142**	**290560**	**99527**	**191033**
80	179192	64071	115121	117502	41427	76075	61690	22644	39046
81	178484	61819	116665	115829	39786	76043	62655	22033	40622
82	168459	56404	112055	109252	36340	72912	59207	20064	39143
83	157035	51394	105641	101421	32978	68443	55614	18416	37198
84	146198	46505	99693	94804	30135	64669	51394	16370	35024
85—89	**524076**	**153703**	**370373**	**338709**	**100870**	**237839**	**185367**	**52833**	**132534**
85	135122	41544	93578	88124	27197	60927	46998	14347	32651
86	119191	35714	83477	77204	23424	53780	41987	12290	29697
87	102971	29893	73078	66332	19587	46745	36639	10306	26333
88	88187	25074	63113	56786	16493	40293	31401	8581	22820
89	78605	21478	57127	50263	14169	36094	28342	7309	21033
90—94	**217335**	**54911**	**162424**	**137931**	**36296**	**101635**	**79404**	**18615**	**60789**
90	66364	17661	48703	42340	11729	30611	24024	5932	18092
91	55032	14231	40801	35036	9442	25594	19996	4789	15207
92	41261	10238	31023	26278	6739	19539	14983	3499	11484
93	31948	7621	24327	20128	5036	15092	11820	2585	9235
94	22730	5160	17570	14149	3350	10799	8581	1810	6771
95—99	**46870**	**9619**	**37251**	**30148**	**6290**	**23858**	**16722**	**3329**	**13393**
95	16491	3460	13031	10491	2242	8249	6000	1218	4782
96	12571	2546	10025	8160	1717	6443	4411	829	3582
97	8202	1599	6603	5275	1040	4235	2927	559	2368
98	5863	1221	4642	3817	805	3012	2046	416	1630
99	3743	793	2950	2405	486	1919	1338	307	1031
100 lat i więcej **100 and more**	**4875**	**1040**	**3835**	**3267**	**702**	**2565**	**1608**	**338**	**1270**

TABL. 15. **LUDNOŚĆ WEDŁUG PŁCI I WIEKU W 2021 R. (dok.)**
Stan w dniu 31 grudnia
POPULATION BY SEX AND AGE IN 2021 (cont.)
As of 31 December

W I E K A G E	Ogółem Total	Mężczyźni Males	Kobiety Females	Miasta Urban areas			Wieś Rural areas		
				razem total	mężczyźni males	kobiety females	razem total	mężczyźni males	kobiety females
EKONOMICZNE GRUPY WIEKU[a] ECONOMIC AGE GROUPS[a]									
Wiek przedprodukcyjny **Pre-working age**	**6992641**	**3589149**	**3403492**	**3847374**	**1973508**	**1873866**	**3145267**	**1615641**	**1529626**
Wiek produkcyjny **Working age**	**22385400**	**11864466**	**10520934**	**13218522**	**6899619**	**6318903**	**9166878**	**4964847**	**4202031**
Wiek mobilny Mobility age	13851517	7028965	6822552	8245656	4132413	4113243	5605861	2896552	2709309
Wiek niemobilny Non-mobility age	8533883	4835501	3698382	4972866	2767206	2205660	3561017	2068295	1492722
Wiek poprodukcyjny **Post-working age**	**8529663**	**2869302**	**5660361**	**5558118**	**1827031**	**3731087**	**2971545**	**1042271**	**1929274**
BIOLOGICZNE GRUPY WIEKU BIOLOGICAL AGE GROUPS									
0—14 lat	5904282	3030919	2873363	3258211	1671956	1586255	2646071	1358963	1287108
15—64	24828280	12422696	12405584	14667815	7201171	7466644	10160465	5221525	4938940
65 lat i więcej 65 and more	7175142	2869302	4305840	4697988	1827031	2870957	2477154	1042271	1434883
EDUKACYJNE GRUPY WIEKU EDUCATIONAL AGE GROUPS									
3— 6 lat	1587503	815560	771943	881640	452630	429010	705863	362930	342933
7—12	2441104	1253528	1187576	1336954	686547	650407	1104150	566981	537169
13—15	1198770	614200	584570	654553	334354	320199	544217	279846	264371
16—18	1055462	541136	514326	562419	288010	274409	493043	253126	239917
19—24 lata	2230589	1138208	1092381	1216409	611184	605225	1014180	527024	487156
KOBIETY W WIEKU ROZRODCZYM FEMALES AT REPRODUCTIVE AGE									
15—49 lat	8740459	x	8740459	5236092	x	5236092	3504367	x	3504367

a Ekonomiczne grupy wieku: przedprodukcyjny — 0—17 lat; produkcyjny — 18—64 lata mężczyźni i 18—59 lat kobiety, w tym mobilny — 18—44 lata i niemobilny — 45—64 lata mężczyźni i 45—59 lat kobiety; poprodukcyjny — 65 lat i więcej mężczyźni i 60 lat i więcej kobiety.

a Economic age groups: pre-working — 0—17; working — 18—64 males and 18—59 females, of which mobility — 18—44, non-mobility — 45—64 males and 45—59 females; post-working — 65 and more males and 60 and more females.

TABL. 16. **LUDNOŚĆ WEDŁUG WIEKU I WOJEWÓDZTW W 2021 R.**
Stan w dniu 31 grudnia
POPULATION BY AGE AND VOIVODSHIPS IN 2021
As of 31 December

Lp. No	WOJEWÓDZTWA VOIVODSHIPS	Ogółem Total	0 lat	1—4	5—9	10—14	15—19	20—24	25—29	30—34
		OGÓŁEM								
1	**POLSKA** ..... **POLAND**	**37907,7**	**328,8**	**1528,9**	**1961,9**	**2084,7**	**1778,9**	**1883,5**	**2274,0**	**2732,8**
2	Dolnośląskie	2897,7	24,2	109,6	142,0	150,0	123,3	136,9	177,3	214,7
3	Kujawsko-pomorskie	2017,7	16,5	78,9	103,0	113,2	97,3	101,2	118,4	140,5
4	Lubelskie	2038,3	16,5	78,6	101,8	111,8	100,8	107,5	119,1	139,0
5	Lubuskie	985,5	7,7	37,4	50,6	55,9	46,9	47,2	55,1	67,7
6	Łódzkie	2394,9	19,3	88,7	115,1	125,1	108,2	113,2	135,6	158,5
7	Małopolskie	3430,4	33,2	150,5	186,7	192,5	165,6	184,9	228,5	265,8
8	Mazowieckie	5512,8	53,6	240,3	303,9	311,4	258,5	268,3	341,2	413,1
9	Opolskie	948,6	7,3	34,4	44,6	46,5	41,1	44,4	52,4	67,8
10	Podkarpackie	2085,9	17,9	86,8	108,8	116,6	105,4	112,6	127,3	153,8
11	Podlaskie	1148,7	10,1	46,5	58,5	61,4	54,6	58,6	69,3	82,8
12	Pomorskie	2358,7	23,1	104,7	130,9	137,9	114,6	122,6	151,4	180,9
13	Śląskie	4375,9	34,4	164,8	217,0	230,4	191,9	198,2	239,4	301,8
14	Świętokrzyskie	1187,7	8,7	42,0	55,5	62,5	55,3	58,6	66,3	78,1
15	Warmińsko-mazurskie	1374,7	10,5	53,6	70,0	78,6	69,0	69,6	79,6	95,8
16	Wielkopolskie	3500,0	33,2	152,3	192,9	203,2	170,9	181,7	218,3	259,1
17	Zachodniopomorskie	1650,0	12,6	59,9	80,5	87,8	75,6	78,0	95,0	113,5
		w tym Mężczyźni								
18	**POLSKA** ..... **POLAND**	**18322,9**	**168,7**	**785,3**	**1007,6**	**1069,3**	**911,8**	**960,5**	**1155,7**	**1388,8**
19	Dolnośląskie	1393,1	12,6	56,1	72,9	76,8	63,3	68,9	89,1	108,6
20	Kujawsko-pomorskie	976,4	8,6	40,8	52,9	58,0	49,9	51,9	60,4	71,4
21	Lubelskie	987,0	8,5	40,4	51,9	57,2	51,7	55,4	62,1	72,3
22	Lubuskie	478,7	3,9	19,1	26,1	28,6	24,0	24,4	28,2	34,6
23	Łódzkie	1141,1	9,9	45,4	59,2	64,3	55,6	58,0	69,6	81,0
24	Małopolskie	1664,1	17,0	77,5	96,1	98,8	84,6	93,6	114,8	134,2
25	Mazowieckie	2639,4	27,3	123,6	155,9	160,0	132,2	136,3	169,3	205,0
26	Opolskie	458,7	3,7	17,5	23,1	23,8	21,1	22,6	26,7	34,3
27	Podkarpackie	1021,1	9,3	44,7	55,8	59,7	54,2	58,0	65,9	79,5
28	Podlaskie	559,0	5,1	23,8	30,2	31,5	27,9	30,2	36,2	43,1
29	Pomorskie	1146,5	11,8	53,9	67,2	70,9	58,7	61,4	75,7	91,0
30	Śląskie	2106,0	17,7	84,5	111,2	118,0	98,1	100,9	122,2	153,3
31	Świętokrzyskie	578,2	4,5	21,6	28,5	32,1	28,2	30,3	34,7	41,0
32	Warmińsko-mazurskie	671,5	5,4	27,4	36,1	40,5	35,4	35,9	41,3	49,8
33	Wielkopolskie	1701,0	17,0	78,2	99,4	104,5	87,9	92,7	110,8	131,6
34	Zachodniopomorskie	801,3	6,5	30,8	41,2	44,7	39,0	39,9	48,6	58,0

W wieku At age specified											Lp. No
35—39	40—44	45—49	50—54	55—59	60—64	65—69	70—74	75—79	80—84	85 lat i więcej 85 and more	
w tysiącach in thousands											
T O T A L											
3188,1	**3082,6**	**2785,6**	**2303,0**	**2244,8**	**2554,9**	**2495,0**	**1985,6**	**1072,0**	**829,4**	**793,2**	1
255,6	245,9	214,5	165,8	162,8	201,1	207,0	166,6	76,8	61,1	62,6	2
167,1	160,7	149,8	125,8	122,5	140,9	135,2	109,2	56,6	41,7	39,4	3
162,8	157,9	146,1	127,1	126,5	140,1	136,5	108,1	63,1	48,6	46,5	4
85,2	83,1	74,7	58,5	58,3	70,6	69,6	55,2	25,0	18,7	18,0	5
190,5	191,5	177,2	149,8	143,8	170,4	173,5	142,1	80,6	56,1	55,8	6
290,0	271,8	243,2	207,3	199,8	211,8	198,6	157,8	95,2	75,0	72,1	7
479,7	465,1	414,5	320,2	294,6	336,3	346,4	269,4	154,1	118,1	124,2	8
79,1	76,7	70,8	63,4	64,4	69,3	63,6	50,8	26,2	24,9	20,9	9
171,6	164,7	150,7	130,7	129,5	137,3	126,5	98,9	56,1	46,6	44,1	10
94,1	86,9	80,9	73,8	75,1	81,7	71,0	54,4	33,3	27,6	28,0	11
200,8	189,4	170,8	137,5	131,2	147,8	147,0	119,2	59,1	45,8	44,2	12
364,8	361,3	324,0	276,1	278,3	315,3	302,6	239,2	137,3	111,3	87,7	13
94,3	93,5	86,3	74,1	74,0	87,5	86,1	68,8	37,5	29,2	29,3	14
115,4	110,4	100,5	84,8	87,9	100,4	92,7	70,1	33,3	26,6	25,9	15
298,6	286,2	257,0	208,4	198,3	223,7	217,2	179,5	93,2	65,0	61,4	16
138,4	137,4	124,7	99,6	97,9	120,7	121,4	96,4	44,5	33,1	33,1	17
of which Males											
1615,1	**1555,3**	**1397,8**	**1143,4**	**1093,9**	**1200,4**	**1118,7**	**836,7**	**414,4**	**280,2**	**219,3**	18
129,3	124,2	108,3	82,8	78,8	93,7	92,1	70,2	29,7	19,6	16,3	19
85,0	81,2	75,1	62,0	59,4	66,4	61,1	45,9	22,0	14,0	10,6	20
83,8	80,7	74,0	63,1	61,7	66,0	61,3	44,7	23,7	16,1	12,3	21
43,3	42,3	37,9	29,2	28,5	33,3	31,3	23,7	9,7	6,0	4,6	22
97,2	96,9	88,4	73,5	68,7	77,9	76,0	57,5	29,9	18,0	14,1	23
145,8	136,7	121,0	103,2	98,1	100,7	90,3	67,2	37,5	26,2	20,9	24
238,8	230,8	205,8	158,4	142,6	155,8	152,4	111,5	58,5	39,7	35,5	25
39,8	38,5	35,6	31,6	32,2	33,2	28,9	21,5	10,2	8,3	6,0	26
87,7	83,7	75,9	65,2	64,2	66,0	58,0	42,6	22,0	16,2	12,5	27
48,8	44,2	40,7	36,6	36,9	39,0	32,5	22,7	12,7	9,2	7,8	28
100,9	95,4	85,6	68,9	64,3	69,9	66,4	51,5	23,8	16,1	12,8	29
185,4	182,3	162,6	136,2	134,8	146,6	134,3	100,2	52,7	39,2	25,6	30
48,4	48,0	43,9	36,9	36,3	42,0	39,6	29,5	14,7	9,8	8,1	31
59,3	56,2	51,2	42,2	43,1	47,8	42,0	30,1	12,8	8,5	6,5	32
151,0	144,6	128,9	103,5	96,3	105,0	97,7	76,0	36,6	22,1	17,1	33
70,6	69,7	62,9	50,0	48,0	57,0	55,0	41,7	18,0	11,0	8,7	34

TABL. 16. **LUDNOŚĆ WEDŁUG WIEKU I WOJEWÓDZTW W 2021 R. (cd.)**
Stan w dniu 31 grudnia
POPULATION BY AGE AND VOIVODSHIPS IN 2021 (cont.)
As of 31 December

Lp. No	WOJEWÓDZTWA VOIVODSHIPS	Ogółem Total	0 lat	1—4	5—9	10—14	15—19	20—24	25—29	30—34
		MIASTA								
1	**POLSKA** ..... **POLAND**	**22624,0**	**189,7**	**850,0**	**1081,7**	**1136,9**	**950,5**	**1036,1**	**1356,6**	**1663,9**
2	Dolnośląskie	1964,4	16,2	69,4	88,0	91,9	75,2	90,4	125,4	149,6
3	Kujawsko-pomorskie	1175,6	9,1	41,9	53,9	59,0	49,8	54,0	67,7	82,4
4	Lubelskie	941,6	7,5	34,4	44,1	47,2	41,2	44,6	52,8	65,3
5	Lubuskie	635,2	4,8	22,8	31,1	33,9	28,2	28,5	34,8	43,6
6	Łódzkie	1482,2	11,4	50,8	65,5	70,9	60,1	64,4	82,5	99,3
7	Małopolskie	1644,7	15,3	65,7	78,4	78,4	66,5	79,8	114,5	136,3
8	Mazowieckie	3562,4	35,0	150,6	188,1	187,2	150,1	160,0	226,6	282,7
9	Opolskie	503,1	3,6	17,0	22,3	23,6	20,7	21,9	27,1	35,5
10	Podkarpackie	859,2	6,8	33,3	41,6	44,0	38,3	39,2	48,4	64,0
11	Podlaskie	699,7	6,4	28,2	34,5	35,6	30,7	33,4	42,3	53,2
12	Pomorskie	1482,8	13,5	57,8	72,4	75,8	63,1	71,8	97,0	114,8
13	Śląskie	3326,0	25,4	120,1	157,7	168,1	139,3	145,0	181,2	230,1
14	Świętokrzyskie	533,4	3,6	16,9	22,8	25,5	22,0	22,6	26,6	33,6
15	Warmińsko-mazurskie	813,5	6,1	29,9	38,9	43,1	36,8	37,3	45,6	56,9
16	Wielkopolskie	1874,2	16,4	72,4	90,9	96,9	81,2	93,6	120,2	138,8
17	Zachodniopomorskie	1126,0	8,4	38,8	51,5	55,8	47,2	49,6	64,0	77,7
		w tym Mężczyźni								
18	**POLSKA** ..... **POLAND**	**10700,2**	**97,3**	**436,5**	**555,4**	**582,8**	**486,1**	**519,0**	**673,7**	**836,4**
19	Dolnośląskie	928,0	8,4	35,4	45,2	47,0	38,5	44,7	62,2	75,4
20	Kujawsko-pomorskie	554,1	4,8	21,6	27,6	30,0	25,4	27,2	33,8	41,6
21	Lubelskie	441,7	3,9	17,8	22,5	24,0	21,1	22,4	26,4	33,2
22	Lubuskie	302,9	2,4	11,7	16,0	17,3	14,3	14,6	17,6	22,3
23	Łódzkie	688,1	5,9	25,9	33,5	36,4	30,9	32,6	41,5	50,1
24	Małopolskie	776,9	7,9	33,8	40,3	40,3	34,0	39,4	55,6	67,9
25	Mazowieckie	1667,2	17,7	77,4	96,6	96,1	76,5	79,6	108,9	137,5
26	Opolskie	238,6	1,8	8,7	11,5	12,1	10,6	11,0	13,7	17,9
27	Podkarpackie	410,4	3,5	17,2	21,5	22,5	19,6	20,1	24,3	32,6
28	Podlaskie	332,2	3,2	14,4	17,7	18,2	15,5	17,0	21,4	27,3
29	Pomorskie	705,7	6,9	29,8	37,1	39,1	32,5	35,3	47,6	57,3
30	Śląskie	1589,9	13,1	61,6	80,9	86,1	71,3	73,3	92,1	116,8
31	Świętokrzyskie	251,7	1,9	8,7	11,7	13,1	11,3	11,6	13,6	17,5
32	Warmińsko-mazurskie	386,6	3,1	15,3	20,1	22,2	18,9	18,7	23,2	29,2
33	Wielkopolskie	889,3	8,4	37,3	46,7	49,8	41,5	46,6	59,9	70,5
34	Zachodniopomorskie	536,8	4,4	19,9	26,4	28,5	24,1	24,9	32,0	39,3

W wieku At age specified											Lp. No
35—39	40—44	45—49	50—54	55—59	60—64	65—69	70—74	75—79	80—84	85 lat i więcej 85 and more	
w tysiącach in thousands											
URBAN AREAS											
1952,9	**1874,9**	**1650,8**	**1323,9**	**1299,5**	**1558,8**	**1615,1**	**1320,9**	**713,2**	**538,8**	**510,1**	1
174,1	164,6	141,3	108,6	107,4	136,6	147,9	124,0	58,9	47,4	47,5	2
98,5	94,4	86,0	71,6	70,8	85,3	86,5	72,6	38,1	28,1	26,0	3
78,6	74,9	67,5	56,5	57,1	67,7	70,5	56,3	31,8	22,9	20,8	4
55,6	54,4	47,8	36,6	36,7	46,0	47,3	39,0	17,9	13,4	12,6	5
120,3	120,2	108,7	89,7	87,2	109,5	117,1	97,5	54,4	36,4	36,4	6
146,8	133,6	114,7	93,3	90,3	103,3	106,7	87,5	53,7	40,5	39,3	7
326,6	310,9	268,7	196,0	177,3	211,9	232,6	185,2	106,8	80,4	85,8	8
42,1	41,7	37,3	32,0	32,2	36,9	36,6	31,2	16,3	13,5	11,5	9
74,6	70,9	60,9	50,2	52,2	61,3	61,7	47,4	25,6	20,1	18,7	10
60,6	54,6	48,9	43,3	45,3	51,9	45,7	34,6	19,7	15,8	15,2	11
127,6	120,6	107,6	84,6	80,2	94,9	101,5	87,0	44,8	34,5	33,3	12
279,7	277,1	244,6	206,8	208,9	243,4	239,9	191,7	110,1	88,1	68,8	13
43,4	43,5	38,5	32,0	33,1	41,9	44,2	35,8	19,4	14,4	13,7	14
70,2	66,6	58,9	48,0	50,7	60,8	59,9	47,3	22,2	17,5	17,0	15
158,8	152,1	134,8	108,9	105,6	125,1	129,5	111,1	59,1	40,4	38,4	16
95,6	94,8	84,6	65,9	64,4	82,4	87,6	72,8	34,3	25,5	25,2	17
of which Males											
983,3	**935,4**	**815,5**	**642,7**	**610,3**	**698,7**	**691,3**	**538,7**	**272,3**	**180,7**	**144,2**	18
88,2	82,7	70,3	53,2	50,8	61,5	63,3	50,7	22,4	15,3	12,9	19
49,9	47,3	42,3	34,2	33,0	38,3	37,1	29,2	14,5	9,3	7,1	20
39,8	37,5	33,2	27,0	26,1	29,5	29,5	22,5	12,0	7,7	5,6	21
28,0	27,4	23,8	17,8	17,4	20,9	20,4	16,3	6,9	4,3	3,4	22
61,0	60,0	53,4	42,9	39,8	47,3	48,6	38,0	19,8	11,4	9,1	23
73,3	66,5	56,3	45,4	42,5	46,2	45,8	35,5	20,8	14,1	11,5	24
160,4	151,6	130,6	95,0	82,7	93,3	97,5	74,1	39,9	26,7	25,1	25
21,2	20,9	18,6	15,7	15,4	16,8	15,9	12,8	6,3	4,5	3,3	26
37,8	35,7	30,3	24,3	24,2	27,5	26,7	20,0	10,1	6,9	5,5	27
31,2	27,4	24,0	20,6	20,9	23,3	19,8	13,9	7,3	5,0	4,2	28
63,7	60,3	53,2	41,5	38,1	43,3	43,9	36,5	17,7	12,1	9,9	29
142,6	139,4	122,3	101,6	100,2	111,3	104,7	79,3	41,9	30,9	20,3	30
22,0	21,9	19,2	15,3	15,3	18,7	18,9	14,6	7,6	4,8	4,0	31
35,7	33,2	29,5	23,0	23,6	27,2	25,7	19,6	8,4	5,5	4,4	32
79,9	76,1	66,5	52,6	49,5	56,1	55,5	45,3	22,8	13,5	10,8	33
48,6	47,7	42,1	32,7	30,7	37,5	38,2	30,6	13,8	8,6	6,9	34

TABL. 16. **LUDNOŚĆ WEDŁUG WIEKU I WOJEWÓDZTW W 2021 R. (dok.)**
Stan w dniu 31 grudnia
POPULATION BY AGE AND VOIVODSHIPS IN 2021 (cont.)
As of 31 December

Lp. No	WOJEWÓDZTWA VOIVODSHIPS	Ogółem Total	0 lat	1—4	5—9	10—14	15—19	20—24	25—29	30—34
		WIEŚ								
1	**POLSKA POLAND**	**15283,7**	**139,1**	**678,9**	**880,1**	**947,9**	**828,4**	**847,4**	**917,4**	**1069,0**
2	Dolnośląskie	933,3	8,0	40,2	54,0	58,1	48,1	46,5	51,9	65,1
3	Kujawsko-pomorskie	842,2	7,4	37,0	49,1	54,2	47,5	47,1	50,7	58,1
4	Lubelskie	1096,7	9,0	44,2	57,6	64,6	59,5	62,9	66,3	73,7
5	Lubuskie	350,2	2,9	14,5	19,5	21,9	18,7	18,7	20,3	24,1
6	Łódzkie	912,7	7,9	37,9	49,6	54,2	48,1	48,9	53,1	59,2
7	Małopolskie	1785,6	17,9	84,9	108,2	114,1	99,1	105,2	114,0	129,5
8	Mazowieckie	1950,4	18,6	89,7	115,8	124,3	108,4	108,3	114,6	130,4
9	Opolskie	445,5	3,6	17,3	22,3	22,9	20,4	22,4	25,3	32,3
10	Podkarpackie	1226,7	11,1	53,5	67,2	72,6	67,1	73,4	79,0	89,8
11	Podlaskie	449,0	3,7	18,3	24,0	25,8	23,9	25,3	27,0	29,7
12	Pomorskie	876,0	9,6	46,9	58,5	62,1	51,5	50,8	54,3	66,1
13	Śląskie	1050,0	9,0	44,7	59,4	62,4	52,5	53,1	58,1	71,6
14	Świętokrzyskie	654,2	5,1	25,1	32,8	37,0	33,3	36,0	39,7	44,4
15	Warmińsko-mazurskie	561,2	4,4	23,7	31,1	35,5	32,2	32,3	34,0	38,9
16	Wielkopolskie	1625,9	16,8	79,9	101,9	106,3	89,7	88,1	98,1	120,3
17	Zachodniopomorskie	524,0	4,2	21,1	29,0	32,0	28,4	28,4	31,0	35,8
		w tym Mężczyźni								
18	**POLSKA POLAND**	**7622,8**	**71,4**	**348,9**	**452,2**	**486,5**	**425,7**	**441,4**	**482,0**	**552,4**
19	Dolnośląskie	465,1	4,1	20,7	27,7	29,8	24,8	24,2	26,9	33,2
20	Kujawsko-pomorskie	422,4	3,8	19,1	25,3	27,9	24,5	24,7	26,6	29,8
21	Lubelskie	545,2	4,6	22,7	29,3	33,1	30,6	33,0	35,7	39,1
22	Lubuskie	175,8	1,5	7,4	10,1	11,3	9,6	9,8	10,6	12,4
23	Łódzkie	453,0	4,0	19,5	25,7	27,9	24,6	25,5	28,2	30,8
24	Małopolskie	887,1	9,1	43,7	55,8	58,5	50,7	54,2	59,2	66,3
25	Mazowieckie	972,2	9,6	46,2	59,3	63,8	55,7	56,7	60,4	67,5
26	Opolskie	220,1	1,9	8,8	11,6	11,8	10,5	11,6	13,0	16,3
27	Podkarpackie	610,6	5,7	27,5	34,3	37,2	34,6	37,9	41,6	46,9
28	Podlaskie	226,8	1,9	9,4	12,4	13,3	12,4	13,2	14,8	15,9
29	Pomorskie	440,8	5,0	24,1	30,2	31,8	26,3	26,1	28,1	33,7
30	Śląskie	516,1	4,6	22,9	30,3	31,9	26,9	27,5	30,1	36,5
31	Świętokrzyskie	326,5	2,6	12,9	16,8	19,0	16,9	18,8	21,1	23,4
32	Warmińsko-mazurskie	284,9	2,2	12,1	16,0	18,3	16,5	17,2	18,2	20,6
33	Wielkopolskie	811,7	8,6	41,0	52,6	54,7	46,4	46,1	51,0	61,2
34	Zachodniopomorskie	264,5	2,2	10,9	14,8	16,3	14,8	15,0	16,6	18,7

W wieku At age specified											Lp. No
35—39	40—44	45—49	50—54	55—59	60—64	65—69	70—74	75—79	80—84	85 lat i więcej 85 and more	
w tysiącach in thousands											
RURAL AREAS											
1235,2	**1207,7**	**1134,9**	**979,1**	**945,3**	**996,1**	**879,9**	**664,8**	**358,8**	**290,6**	**283,1**	1
81,4	81,3	73,2	57,3	55,3	64,4	59,1	42,7	17,9	13,7	15,0	2
68,6	66,3	63,8	54,2	51,7	55,7	48,8	36,6	18,5	13,6	13,4	3
84,3	83,0	78,6	70,6	69,4	72,4	66,0	51,8	31,3	25,7	25,7	4
29,7	28,7	26,9	21,9	21,6	24,6	22,2	16,2	7,1	5,2	5,3	5
70,2	71,3	68,5	60,1	56,6	60,9	56,4	44,6	26,2	19,7	19,4	6
143,2	138,1	128,5	114,1	109,4	108,5	91,9	70,3	41,5	34,5	32,8	7
153,1	154,2	145,8	124,2	117,3	124,4	113,8	84,2	47,2	37,6	38,5	8
37,0	35,0	33,5	31,4	32,3	32,3	27,0	19,6	9,9	11,4	9,4	9
97,0	93,8	89,7	80,5	77,3	76,0	64,9	51,5	30,4	26,5	25,4	10
33,5	32,4	32,1	30,5	29,8	29,7	25,3	19,8	13,6	11,8	12,8	11
73,3	68,7	63,2	52,9	51,0	52,9	45,5	32,2	14,3	11,2	10,9	12
85,2	84,2	79,4	69,3	69,4	71,9	62,8	47,5	27,2	23,3	19,0	13
50,9	50,0	47,7	42,1	40,9	45,6	41,9	33,0	18,1	14,8	15,6	14
45,2	43,8	41,6	36,8	37,1	39,7	32,8	22,8	11,2	9,1	8,9	15
139,8	134,1	122,2	99,6	92,7	98,6	87,7	68,4	34,1	24,5	23,0	16
42,9	42,5	40,1	33,7	33,5	38,3	33,9	23,6	10,2	7,6	7,9	17
of which Males											
631,8	**619,9**	**582,3**	**500,7**	**483,6**	**501,7**	**427,4**	**298,0**	**142,2**	**99,5**	**75,1**	18
41,1	41,5	37,9	29,5	28,0	32,2	28,8	19,6	7,3	4,3	3,4	19
35,1	34,0	32,7	27,8	26,4	28,1	24,0	16,7	7,5	4,7	3,5	20
44,0	43,1	40,9	36,1	35,7	36,5	31,8	22,2	11,8	8,4	6,6	21
15,3	14,9	14,1	11,4	11,1	12,4	10,9	7,4	2,8	1,7	1,2	22
36,3	36,9	34,9	30,6	29,0	30,6	27,3	19,5	10,0	6,6	5,0	23
72,5	70,2	64,7	57,8	55,6	54,5	44,5	31,7	16,7	12,2	9,4	24
78,3	79,3	75,2	63,4	59,9	62,6	54,9	37,4	18,6	13,0	10,4	25
18,6	17,7	17,1	16,0	16,8	16,4	13,1	8,7	3,9	3,8	2,7	26
49,9	48,0	45,6	40,9	39,9	38,5	31,3	22,6	11,9	9,3	7,0	27
17,6	16,9	16,7	16,0	15,9	15,7	12,7	8,9	5,4	4,2	3,6	28
37,2	35,2	32,4	27,4	26,2	26,7	22,5	15,0	6,1	4,0	2,9	29
42,8	42,9	40,3	34,7	34,6	35,3	29,6	21,0	10,8	8,3	5,2	30
26,4	26,0	24,7	21,6	21,0	23,3	20,7	15,0	7,2	5,0	4,0	31
23,6	23,0	21,7	19,1	19,5	20,5	16,3	10,5	4,4	3,0	2,1	32
71,1	68,5	62,5	50,9	46,8	48,9	42,2	30,7	13,8	8,6	6,3	33
22,0	22,0	20,8	17,3	17,3	19,6	16,8	11,1	4,1	2,4	1,8	34

TABL. 17. **LUDNOŚĆ W WIEKU PRODUKCYJNYM[a] I NIEPRODUKCYJNYM WEDŁUG WOJEWÓDZTW W 2021 R.**
Stan w dniu 31 grudnia
WORKING AGE[a] AND NON-WORKING AGE POPULATION BY VOIVODSHIPS IN 2021
As of 31 December

Lp. No	WOJEWÓDZTWA VOIVODSHIPS	Ogółem Total	przedprodukcyjnym pre-working			produk
			razem total	mężczyźni males	kobiety females	razem total
						OGÓŁEM
1	**POLSKA POLAND**	**37907704**	**6992641**	**3589149**	**3403492**	**22385400**
2	Dolnośląskie	2897737	501866	257340	244526	1714445
3	Kujawsko-pomorskie	2017720	370971	190547	180424	1190152
4	Lubelskie	2038299	369603	189171	180432	1191844
5	Lubuskie	985487	180759	92605	88154	580965
6	Łódzkie	2394946	414355	212788	201567	1379955
7	Małopolskie	3430370	663210	340688	322522	2057384
8	Mazowieckie	5512794	1069398	548718	520680	3250867
9	Opolskie	948583	157756	81055	76701	568296
10	Podkarpackie	2085932	393523	201993	191530	1248899
11	Podlaskie	1148720	209297	107387	101910	682398
12	Pomorskie	2358726	467146	240193	226953	1398471
13	Śląskie	4375947	764798	391946	372852	2564231
14	Świętokrzyskie	1187693	201900	103611	98289	689330
15	Warmińsko-mazurskie	1374699	254542	130783	123759	818720
16	Wielkopolskie	3500030	686464	353196	333268	2078664
17	Zachodniopomorskie	1650021	287053	147128	139925	970779
						MIASTA
18	**POLSKA POLAND**	**22624014**	**3847374**	**1973508**	**1873866**	**13218522**
19	Dolnośląskie	1964392	311904	159784	152120	1151645
20	Kujawsko-pomorskie	1175552	194544	99611	94933	682756
21	Lubelskie	941638	158889	81282	77607	542404
22	Lubuskie	635240	110516	56429	54087	369295
23	Łódzkie	1482200	235609	120803	114806	842676
24	Małopolskie	1644733	278964	143197	135767	981089
25	Mazowieckie	3562406	655314	336025	319289	2097673
26	Opolskie	503095	79370	40710	38660	294471

a W wieku zdolności do pracy; jako granicę wieku zdolności do pracy przyjęto: dla mężczyzn 18—64 lata, dla kobiet 18—
a Working age: males 18—64, females 18—59.

W wieku At age								Lp. No
cyjnym working		poprodukcyjnym post-working			nieprodukcyjnym non-working			
mężczyźni males	kobiety females	razem total	mężczyźni males	kobiety females	razem total	przedpro-dukcyjnym pre-working	popro-dukcyjnym post-working	
					na 100 osób w wieku produkcyjnym per 100 persons at working age			
T O T A L								
11864466	**10520934**	**8529663**	**2869302**	**5660361**	**69**	**31**	**38**	1
907920	806525	681426	227814	453612	69	29	40	2
632295	557857	456597	153597	303000	70	31	38	3
639652	552192	476852	158127	318725	71	31	40	4
310755	270210	223763	75355	148408	70	31	39	5
732764	647191	600636	195520	405116	74	30	44	6
1081263	976121	709776	242100	467676	67	32	34	7
1693175	1557692	1192529	397523	795006	70	33	37	8
302712	265584	222531	74927	147604	67	28	39	9
667727	581172	443510	151367	292143	67	32	36	10
366749	315649	257025	84872	172153	68	31	38	11
735618	662853	493109	170672	322437	69	33	35	12
1362066	1202165	1046918	351990	694928	71	30	41	13
372854	316476	296463	101733	194730	72	29	43	14
440839	377881	301437	99864	201573	68	31	37	15
1098348	980316	734902	249434	485468	68	33	35	16
519729	451050	392189	134407	257782	70	30	40	17
URBAN AREAS								
6899619	**6318903**	**5558118**	**1827031**	**3731087**	**71**	**29**	**42**	18
603789	547856	500843	164429	336414	71	27	43	19
357295	325461	298252	97182	201070	72	28	44	20
283182	259222	240345	77261	163084	74	29	44	21
195074	174221	155429	51366	104063	72	30	42	22
440309	402367	403915	126962	276953	76	28	48	23
506056	475033	384680	127683	256997	68	28	39	24
1067955	1029718	809419	263248	546171	70	31	39	25
155168	139303	129254	42745	86509	71	27	44	26

59 lat.

TABL. 17. **LUDNOŚĆ W WIEKU PRODUKCYJNYM[a] I NIEPRODUKCYJNYM WEDŁUG WOJEWÓDZTW W 2021 R.**
Stan w dniu 31 grudnia
WORKING AGE[a] AND NON-WORKING AGE POPULATION BY VOIVODSHIPS IN 2021 (cont.)
As of 31 December

Lp. No	WOJEWÓDZTWA VOIVODSHIPS	Ogółem Total	przedprodukcyjnym pre-working			produk
			razem total	mężczyźni males	kobiety females	razem total
						MIASTA (dok.)
1	Podkarpackie	859209	149224	76674	72550	502673
2	Podlaskie	699683	123643	63210	60433	416389
3	Pomorskie	1482755	258533	133094	125439	871530
4	Śląskie	3325986	557464	285939	271525	1937896
5	Świętokrzyskie	533449	82187	42279	39908	300617
6	Warmińsko-mazurskie	813490	140724	72357	68367	475400
7	Wielkopolskie	1874165	326827	168051	158776	1099936
8	Zachodniopomorskie	1126021	183662	94063	89599	652072
						WIEŚ
9	**POLSKA** POLAND	**15283690**	**3145267**	**1615641**	**1529626**	**9166878**
10	Dolnośląskie	933345	189962	97556	92406	562800
11	Kujawsko-pomorskie	842168	176427	90936	85491	507396
12	Lubelskie	1096661	210714	107889	102825	649440
13	Lubuskie	350247	70243	36176	34067	211670
14	Łódzkie	912746	178746	91985	86761	537279
15	Małopolskie	1785637	384246	197491	186755	1076295
16	Mazowieckie	1950388	414084	212693	201391	1153194
17	Opolskie	445488	78386	40345	38041	273825
18	Podkarpackie	1226723	244299	125319	118980	746226
19	Podlaskie	449037	85654	44177	41477	266009
20	Pomorskie	875971	208613	107099	101514	526941
21	Śląskie	1049961	207334	106007	101327	626335
22	Świętokrzyskie	654244	119713	61332	58381	388713
23	Warmińsko-mazurskie	561209	113818	58426	55392	343320
24	Wielkopolskie	1625865	359637	185145	174492	978728
25	Zachodniopomorskie	524000	103391	53065	50326	318707

a W wieku zdolności do pracy; jako granicę wieku zdolności do pracy przyjęto: dla mężczyzn 18—64 lata, dla kobiet 18—
a Working age: males 18—64, females 18—59.

(dok.)

W wieku At age								
cyjnym working		poprodukcyjnym post-working			nieprodukcyjnym non-working			
mężczyźni males	kobiety females	razem total	mężczyźni males	kobiety females	razem total	przedpro-dukcyjnym pre-working	popro-dukcyjnym post-working	Lp. No
					na 100 osób w wieku produkcyjnym per 100 persons at working age			
URBAN AREAS (cont.)								
264511	238162	207312	69264	138048	71	30	41	1
218783	197606	159651	50173	109478	68	30	38	2
452524	419006	352692	120078	232614	70	30	40	3
1026803	911093	830626	277147	553479	72	29	43	4
159547	141070	150645	49857	100788	77	27	50	5
250650	224750	197366	63626	133740	71	30	42	6
573366	526570	447402	147883	299519	70	30	41	7
344607	307465	290287	98127	192160	73	28	45	8
RURAL AREAS								
4964847	**4202031**	**2971545**	**1042271**	**1929274**	**67**	**34**	**32**	9
304131	258669	180583	63385	117198	66	34	32	10
275000	232396	158345	56415	101930	66	35	31	11
356470	292970	236507	80866	155641	69	32	36	12
115681	95989	68334	23989	44345	65	33	32	13
292455	244824	196721	68558	128163	70	33	37	14
575207	501088	325096	114417	210679	66	36	30	15
625220	527974	383110	134275	248835	69	36	33	16
147544	126281	93277	32182	61095	63	29	34	17
403216	343010	236198	82103	154095	64	33	32	18
147966	118043	97374	34699	62675	69	32	37	19
283094	243847	140417	50594	89823	66	40	27	20
335263	291072	216292	74843	141449	68	33	35	21
213307	175406	145818	51876	93942	68	31	38	22
190189	153131	104071	36238	67833	63	33	30	23
524982	453746	287500	101551	185949	66	37	29	24
175122	143585	101902	36280	65622	64	32	32	25

59 lat.

TABL. 18. **LUDNOŚĆ W MIASTACH LICZĄCYCH W 2021 R. 100 TYS. I WIĘCEJ MIESZKAŃCÓW WEDŁUG PŁCI**
Stan w dniu 31 grudnia
POPULATION IN TOWNS WITH 100 THOUSAND INHABITANTS AND OVER BY SEX AND AGE IN 2021
As of 31 December

Lp. No	WYSZCZEGÓLNIENIE SPECIFICATION o — ogółem total m — mężczyźni males		Ogółem Total	0—4 lata	5—9	10—14	15—19	20—24	25—29
1	**O G Ó Ł E M**	2020 o	10617,1	508,9	493,6	486,4	397,5	522,4	739,9
2	**T O T A L**	**2021 o**	**10556,5**	**495,5**	**492,9**	**494,6**	**402,8**	**484,8**	**710,3**
3		**m**	**4943,3**	**255,0**	**253,2**	**253,7**	**205,1**	**237,0**	**343,0**
4	M.st. Warszawa	2020 o	1861,8	100,3	95,1	88,8	66,7	89,6	139,6
5	Capital City	2021 o	1863,1	98,3	95,8	91,1	69,4	81,9	134,0
6		m	859,7	50,5	49,1	46,8	35,2	39,7	62,1
7	Białystok	2020 o	294,7	15,7	14,3	14,1	12,1	15,0	20,1
8		2021 o	293,4	15,6	14,5	14,3	12,1	14,1	19,2
9		m	137,6	7,9	7,5	7,4	6,1	6,9	9,4
10	Bielsko-Biała	2020 o	169,6	7,8	8,5	8,5	6,9	7,2	9,5
11		2021 o	168,1	7,5	8,3	8,6	7,0	7,0	8,8
12		m	79,4	3,8	4,3	4,4	3,6	3,5	4,4
13	Bydgoszcz	2020 o	339,1	15,2	15,1	15,6	12,9	15,5	21,2
14		2021 o	334,0	14,3	14,7	15,7	12,8	14,6	20,1
15		m	156,2	7,4	7,5	8,0	6,6	7,3	9,8
16	Bytom	2020 o	153,8	6,7	7,0	7,4	6,3	7,3	9,5
17		2021 o	151,7	6,5	6,9	7,4	6,3	7,0	9,0
18		m	72,4	3,4	3,5	3,7	3,2	3,5	4,6
19	Chorzów	2020 o	104,4	4,8	5,0	5,3	4,3	5,1	6,5
20		2021 o	103,2	4,8	4,9	5,2	4,4	4,8	6,1
21		m	49,0	2,4	2,4	2,7	2,3	2,5	3,1
22	Częstochowa	2020 o	213,9	8,3	9,1	9,8	8,4	8,9	11,1
23		2021 o	210,8	7,9	8,8	9,9	8,3	8,6	10,3
24		m	98,7	4,1	4,6	5,1	4,1	4,4	5,3
25	Dąbrowa Górnicza	2020 o	117,3	4,7	5,2	5,9	4,5	4,5	5,5
26		2021 o	116,0	4,5	5,1	5,9	4,6	4,4	5,2
27		m	55,4	2,3	2,7	3,1	2,4	2,2	2,7
28	Elbląg	2020 o	115,6	4,9	5,1	5,9	5,0	5,2	6,7
29		2021 o	114,4	4,7	5,0	5,9	5,1	5,1	6,3
30		m	54,6	2,5	2,6	3,1	2,6	2,6	3,2
31	Gdańsk	2020 o	486,5	24,5	22,6	22,1	18,0	27,0	40,0
32		2021 o	486,3	24,3	22,9	22,5	18,2	24,8	38,8
33		m	230,2	12,5	11,9	11,7	9,3	11,7	18,4
34	Gdynia	2020 o	245,7	10,9	11,1	11,4	9,6	11,2	16,0
35		2021 o	244,7	10,6	11,1	11,4	9,8	10,6	15,3
36		m	115,1	5,4	5,7	5,9	5,0	5,2	7,4
37	Gliwice	2020 o	174,6	8,0	8,2	8,2	6,6	7,8	10,7
38		2021 o	172,6	7,7	8,0	8,3	6,7	7,3	9,9
39		m	82,7	4,0	4,1	4,3	3,4	3,8	5,0
40	Gorzów Wielkopolski	2020 o	120,5	5,3	5,8	6,2	5,0	5,1	6,5
41		2021 o	118,0	4,6	5,5	6,1	5,1	4,9	6,0
42		m	55,6	2,3	2,8	3,1	2,6	2,5	3,1

I WIEKU

W wieku At age specified												Lp. No
30—34	35—39	40—44	45—49	50—54	55—59	60—64	65—69	70—74	75—79	80—84	85 lat i więcej 85 and more	
w tysiącach in thousands												
859,1	955,8	880,4	728,9	573,9	572,0	717,5	736,3	587,0	321,1	272,2	264,1	1
848,0	**951,3**	**884,9**	**765,8**	**587,4**	**557,0**	**672,2**	**730,1**	**606,6**	**343,6**	**263,6**	**265,1**	2
419,3	**474,3**	**437,4**	**374,8**	**283,8**	**261,6**	**298,2**	**308,1**	**243,6**	**129,5**	**88,9**	**76,9**	3
167,1	180,1	165,8	131,0	89,6	82,5	106,5	115,5	90,4	52,8	47,4	53,2	4
166,3	182,4	166,6	140,8	94,6	81,4	98,3	114,4	93,2	56,6	45,0	53,0	5
78,6	87,9	79,8	67,3	45,7	38,1	43,0	47,6	36,7	20,7	14,9	15,9	6
24,5	26,2	23,4	20,4	17,5	17,4	20,5	17,8	13,3	8,7	7,2	6,8	7
23,9	26,1	23,4	21,0	17,6	17,2	19,6	18,1	14,1	8,7	7,1	6,8	8
12,0	13,3	11,6	10,2	8,4	8,0	8,5	7,7	5,4	3,1	2,2	1,9	9
12,0	14,7	14,5	11,7	9,7	9,7	11,9	12,6	10,2	5,7	4,5	3,9	10
11,6	14,2	14,5	12,3	9,8	9,6	11,1	12,5	10,7	5,9	4,5	4,1	11
5,9	7,1	7,3	6,1	4,7	4,6	4,8	5,3	4,5	2,3	1,6	1,2	12
25,3	29,5	27,2	23,5	19,3	19,5	24,4	25,0	21,2	11,0	9,2	8,7	13
24,4	28,8	27,1	24,3	19,7	18,8	22,8	24,8	21,6	11,8	8,9	8,7	14
12,1	14,4	13,6	11,9	9,4	8,9	10,2	10,6	8,6	4,5	3,0	2,5	15
11,3	13,0	12,3	11,1	10,2	10,1	11,4	9,8	7,9	5,5	4,3	2,8	16
10,9	12,7	12,3	11,3	10,1	9,9	10,9	9,9	8,1	5,3	4,3	2,9	17
5,6	6,5	6,2	5,7	5,0	4,8	5,1	4,2	3,2	2,0	1,5	0,8	18
7,6	8,7	8,4	8,0	7,0	6,2	6,7	6,5	5,4	3,8	3,0	2,2	19
7,5	8,5	8,4	8,1	7,0	6,3	6,4	6,3	5,6	3,6	3,1	2,2	20
3,8	4,3	4,1	4,0	3,5	3,1	3,0	2,7	2,1	1,3	1,0	0,6	21
14,0	17,5	17,4	15,3	12,8	14,0	17,7	17,7	13,5	6,9	6,1	5,6	22
13,3	17,0	17,3	15,7	13,0	13,5	16,7	17,6	13,8	7,7	5,6	5,6	23
6,9	8,7	8,6	7,8	6,2	6,3	7,3	7,6	5,6	2,9	1,7	1,5	24
7,7	10,4	11,3	8,2	6,5	7,0	10,1	10,6	7,0	3,4	2,7	2,3	25
7,0	10,0	11,2	8,8	6,6	6,6	9,1	10,7	7,5	3,7	2,6	2,3	26
3,5	5,1	5,7	4,5	3,2	3,1	3,9	4,9	3,2	1,4	0,9	0,7	27
8,1	10,0	9,4	8,4	6,8	7,1	9,1	9,2	6,6	2,9	2,5	2,6	28
7,7	9,9	9,4	8,7	7,0	6,9	8,6	9,1	7,1	3,2	2,4	2,6	29
4,0	5,1	4,7	4,4	3,4	3,2	3,8	3,9	2,9	1,3	0,7	0,7	30
41,9	43,0	39,6	32,9	25,4	23,6	29,1	32,2	26,9	13,9	12,1	11,5	31
42,7	43,1	39,7	34,7	26,4	23,1	27,3	31,4	28,0	14,9	11,7	11,7	32
21,2	21,4	19,7	17,3	13,0	11,1	12,4	13,4	11,7	5,8	4,2	3,6	33
18,5	21,2	20,3	17,7	13,8	13,3	16,3	17,6	15,2	8,0	6,8	6,7	34
18,3	20,9	20,4	18,6	14,2	13,0	15,4	17,4	15,6	8,7	6,7	6,8	35
8,8	10,3	10,1	9,0	7,0	6,2	6,9	7,5	6,6	3,6	2,4	2,1	36
12,8	15,4	14,4	11,9	10,2	10,5	13,1	12,9	9,5	5,7	4,8	3,9	37
12,4	15,1	14,5	12,5	10,1	10,3	12,2	12,9	10,0	5,9	4,7	4,0	38
6,4	7,7	7,4	6,2	5,0	4,9	5,5	5,7	4,1	2,4	1,7	1,2	39
8,9	10,9	10,6	8,6	7,0	6,8	9,0	9,4	7,4	3,2	2,7	2,4	40
8,2	10,5	10,5	9,1	7,1	6,6	8,2	9,4	7,6	3,6	2,6	2,4	41
4,1	5,3	5,1	4,5	3,5	3,2	3,7	3,9	3,1	1,3	0,9	0,6	42

TABL. 18. **LUDNOŚĆ W MIASTACH LICZĄCYCH W 2021 R. 100 TYS. I WIĘCEJ MIESZKAŃCÓW WEDŁUG PŁCI**
Stan w dniu 31 grudnia
POPULATION IN TOWNS WITH 100 THOUSAND INHABITANTS AND OVER BY SEX AND AGE IN 2021
As of 31 December

Lp. No	WYSZCZEGÓLNIENIE SPECIFICATION o — ogółem total m — mężczyźni males		Ogółem Total	0—4 lata	5—9	10—14	15—19	20—24	25—29
1	Katowice	2020 o	286,4	12,3	11,9	11,9	10,0	13,8	20,0
2		2021 o	282,8	11,3	11,8	12,0	10,0	12,6	19,4
3		m	133,3	5,8	6,0	6,1	5,1	6,1	9,6
4	Kielce	2020 o	187,4	8,5	8,6	8,6	7,1	7,7	10,7
5		2021 o	185,5	8,3	8,4	8,8	7,1	7,4	10,1
6		m	86,4	4,2	4,3	4,4	3,7	3,7	5,0
7	Koszalin	2020 o	106,2	4,8	4,9	5,0	3,9	4,5	6,1
8		2021 o	104,9	4,5	4,8	5,1	4,1	4,2	5,6
9		m	49,4	2,3	2,5	2,6	2,1	2,1	2,7
10	Kraków	2020 o	800,5	41,7	35,8	32,9	27,7	45,2	71,7
11		2021 o	802,6	41,7	36,6	33,7	28,1	40,6	69,2
12		m	374,8	21,4	18,7	17,5	14,2	19,3	32,5
13	Lublin	2020 o	335,1	16,8	16,1	15,5	13,5	17,3	22,8
14		2021 o	332,9	16,5	16,0	15,8	13,4	16,3	22,0
15		m	153,8	8,7	8,2	8,0	6,8	7,7	10,4
16	Łódź	2020 o	673,0	27,9	27,6	28,1	24,0	30,3	41,9
17		2021 o	664,9	27,4	27,3	28,7	23,8	28,2	40,2
18		m	303,1	14,0	14,0	14,7	12,2	13,9	19,5
19	Olsztyn	2020 o	170,7	8,3	8,3	8,2	6,9	8,4	11,1
20		2021 o	169,3	7,8	8,2	8,4	6,9	7,8	10,7
21		m	78,8	4,1	4,3	4,4	3,6	3,7	5,3
22	Opole	2020 o	127,5	5,9	5,8	5,8	4,7	5,7	7,8
23		2021 o	126,8	5,8	5,8	5,8	4,8	5,4	7,4
24		m	59,3	3,0	3,0	3,0	2,4	2,7	3,5
25	Płock	2020 o	115,0	5,1	5,3	5,7	4,7	5,1	6,5
26		2021 o	113,7	4,9	5,3	5,6	4,9	4,9	6,1
27		m	53,4	2,5	2,7	2,9	2,5	2,5	3,1
28	Poznań	2020 o	547,8	26,3	24,0	23,1	19,2	33,9	47,2
29		2021 o	545,1	25,6	23,9	23,4	19,0	30,3	46,8
30		m	254,2	13,3	12,3	12,0	9,7	14,3	22,4
31	Radom	2020 o	202,3	8,9	9,6	10,5	9,1	9,5	11,5
32		2021 o	199,9	8,7	9,4	10,5	9,2	9,3	10,8
33		m	94,6	4,4	4,8	5,5	4,8	4,7	5,6

I WIEKU (cd.)

(cont.)

W wieku At age specified												Lp. No
30—34	35—39	40—44	45—49	50—54	55—59	60—64	65—69	70—74	75—79	80—84	85 lat i więcej 85 and more	
w tysiącach in thousands												
22,3	24,4	21,4	18,4	17,2	18,3	21,4	19,8	15,9	11,2	9,0	7,2	1
22,3	24,4	21,7	18,9	17,1	17,6	20,5	19,7	16,5	10,8	9,1	7,3	2
11,3	12,5	10,8	9,2	8,3	8,3	9,5	8,5	6,6	4,0	3,2	2,4	3
13,6	16,4	15,3	13,0	10,5	11,0	13,7	14,4	12,0	6,4	5,4	4,6	4
13,0	16,1	15,4	13,6	10,7	10,5	12,9	14,2	12,3	6,9	5,2	4,7	5
6,6	8,0	7,7	6,7	5,1	4,8	5,7	5,9	4,8	2,7	1,7	1,5	6
7,7	9,5	9,0	7,4	5,8	5,9	7,7	8,2	6,9	3,2	2,8	2,8	7
7,4	9,2	9,0	7,7	6,1	5,7	7,2	8,2	7,2	3,5	2,7	2,8	8
3,7	4,7	4,6	3,9	3,0	2,7	3,2	3,4	2,9	1,4	0,9	0,8	9
75,8	75,3	63,5	51,6	40,9	39,1	47,0	48,4	39,5	24,7	19,8	19,8	10
77,9	76,7	64,6	54,3	41,9	38,5	44,4	48,0	40,6	26,4	19,2	20,0	11
38,1	37,7	31,8	26,3	20,2	18,1	19,6	20,1	16,2	10,3	6,8	6,0	12
26,4	29,2	26,3	23,1	18,6	18,4	22,3	22,9	18,1	11,2	8,6	8,1	13
25,8	29,1	26,4	23,7	18,9	18,2	20,9	22,8	18,8	11,5	8,5	8,1	14
12,8	14,5	13,0	11,5	9,0	8,3	9,1	9,3	7,3	4,1	2,9	2,2	15
48,3	56,3	55,0	46,4	37,2	37,7	50,9	54,8	46,0	22,6	18,1	19,8	16
47,4	55,4	54,4	48,4	38,1	36,3	47,0	53,7	46,0	25,8	17,6	19,3	17
23,5	27,8	26,9	23,7	18,1	16,5	19,9	21,8	17,5	9,1	5,3	4,7	18
13,1	15,7	14,3	11,9	9,4	9,8	11,9	11,9	9,4	4,4	3,9	3,8	19
12,6	15,4	14,4	12,6	9,5	9,5	11,3	12,0	9,9	4,7	3,7	3,9	20
6,2	7,5	6,9	6,2	4,5	4,4	5,0	4,9	4,0	1,8	1,2	1,1	21
10,0	11,4	10,9	9,1	7,3	7,3	8,9	9,0	7,4	4,1	3,4	3,0	22
9,7	11,3	11,0	9,5	7,4	7,2	8,4	8,9	7,7	4,3	3,3	3,1	23
4,7	5,6	5,4	4,6	3,6	3,4	3,7	3,8	3,1	1,7	1,1	0,9	24
7,8	9,5	9,7	8,3	7,2	6,8	8,2	8,8	7,4	3,7	2,7	2,2	25
7,6	9,3	9,5	8,6	7,3	6,8	7,7	8,6	7,4	4,2	2,7	2,2	26
3,9	4,7	4,7	4,2	3,5	3,2	3,3	3,5	3,0	1,6	0,9	0,6	27
47,8	49,3	43,8	35,3	26,9	26,7	33,5	36,0	32,8	15,0	13,5	13,6	28
48,3	49,6	44,1	37,5	27,5	25,9	31,1	35,4	32,1	18,0	12,8	13,8	29
24,1	24,7	21,8	18,3	13,1	12,2	13,7	14,6	12,8	6,8	4,2	3,9	30
13,9	17,0	16,4	14,0	11,9	12,5	15,4	15,4	10,8	6,1	5,0	4,7	31
13,2	16,5	16,4	14,5	12,0	12,0	14,6	15,5	11,4	6,5	4,7	4,7	32
6,9	8,6	8,3	7,2	5,8	5,5	6,5	6,5	4,4	2,4	1,5	1,3	33

TABL. 18. **LUDNOŚĆ W MIASTACH LICZĄCYCH W 2021 R. 100 TYS. I WIĘCEJ MIESZKAŃCÓW WEDŁUG PŁCI**
Stan w dniu 31 grudnia
POPULATION IN TOWNS WITH 100 THOUSAND INHABITANTS AND OVER BY SEX AND AGE IN 2021
As of 31 December

Lp. No	WYSZCZEGÓLNIENIE SPECIFICATION o — ogółem total m — mężczyźni males		Ogółem Total	0—4 lata	5—9	10—14	15—19	20—24	25—29
1	Ruda Śląska	2020 o	134,2	6,5	6,8	7,0	5,9	6,3	8,0
2		2021 o	132,8	6,3	6,7	7,1	5,9	6,2	7,5
3		m	64,0	3,2	3,5	3,6	3,0	3,1	3,8
4	Rybnik	2020 o	134,1	6,5	7,0	7,3	5,9	6,3	7,8
5		2021 o	132,9	6,2	7,0	7,3	6,1	6,1	7,3
6		m	64,7	3,3	3,6	3,7	3,1	3,1	3,7
7	Rzeszów	2020 o	194,4	11,9	10,6	9,3	7,8	9,8	14,7
8		2021 o	196,4	11,6	10,8	9,8	8,1	8,9	14,1
9		m	93,3	5,9	5,6	4,9	4,1	4,5	6,7
10	Sosnowiec	2020 o	194,4	7,4	8,0	8,5	6,9	8,0	10,1
11		2021 o	191,7	7,1	7,8	8,6	7,0	7,7	9,7
12		m	90,3	3,6	4,0	4,4	3,6	3,9	4,9
13	Szczecin	2020 o	397,3	17,6	17,6	18,0	15,0	18,8	26,0
14		2021 o	394,5	17,2	17,8	18,2	15,3	17,9	24,9
15		m	187,0	8,9	9,1	9,3	7,7	8,8	12,2
16	Tarnów	2020 o	106,6	4,5	4,7	4,8	4,4	4,7	5,9
17		2021 o	105,0	4,2	4,6	4,8	4,3	4,6	5,4
18		m	49,4	2,2	2,4	2,5	2,2	2,4	2,7
19	Toruń	2020 o	198,8	9,1	9,1	9,2	7,8	10,0	13,1
20		2021 o	197,1	8,9	9,1	9,4	7,7	9,2	12,4
21		m	91,7	4,6	4,6	4,7	3,9	4,5	6,0
22	Tychy	2020 o	125,2	6,0	6,5	6,5	5,1	4,9	6,7
23		2021 o	124,1	5,7	6,6	6,7	5,1	4,8	6,2
24		m	59,5	2,9	3,4	3,5	2,6	2,4	3,1
25	Wałbrzych	2020 o	105,0	3,8	4,1	4,6	4,0	4,2	5,2
26		2021 o	103,3	3,7	4,1	4,6	3,9	4,1	5,0
27		m	48,5	1,9	2,1	2,4	2,0	2,1	2,5
28	Włocławek	2020 o	105,2	4,1	4,4	5,0	4,5	4,6	5,4
29		2021 o	103,5	3,9	4,4	4,9	4,5	4,5	5,0
30		m	48,4	2,1	2,2	2,5	2,3	2,4	2,6
31	Wrocław	2020 o	673,6	33,8	30,3	27,2	21,2	40,1	59,0
32		2021 o	674,3	33,9	30,7	28,2	21,4	35,5	58,0
33		m	317,1	17,3	15,9	14,3	10,8	16,9	27,9
34	Zabrze	2020 o	158,9	7,2	7,2	7,6	6,5	7,6	9,6
35		2021 o	156,9	6,8	7,1	7,6	6,5	7,3	9,1
36		m	75,6	3,5	3,7	3,9	3,4	3,7	4,7
37	Zielona Góra	2020 o	140,1	6,8	7,1	7,1	5,7	6,2	8,3
38		2021 o	139,7	6,6	7,1	7,3	5,9	5,8	8,0
39		m	66,1	3,4	3,6	3,7	2,9	2,9	4,0

I WIEKU (dok.)

(cont.)

W wieku At age specified												Lp. No
30—34	35—39	40—44	45—49	50—54	55—59	60—64	65—69	70—74	75—79	80—84	85 lat i więcej 85 and more	
w tysiącach in thousands												
10,0	11,4	10,8	9,2	8,3	9,0	10,2	8,6	6,2	4,4	3,3	2,2	1
9,7	11,3	10,8	9,6	8,2	8,8	9,8	8,7	6,6	4,1	3,4	2,2	2
4,9	5,7	5,5	4,8	4,1	4,2	4,6	3,9	2,7	1,5	1,2	0,6	3
9,9	11,5	11,0	9,3	8,1	8,8	9,9	8,8	6,3	4,1	3,2	2,2	4
9,4	11,2	11,2	9,6	8,2	8,5	9,6	8,8	6,8	3,9	3,3	2,3	5
4,8	5,8	5,7	4,8	4,0	4,2	4,5	3,9	3,0	1,5	1,2	0,7	6
17,7	18,5	15,4	12,2	9,7	10,2	12,3	12,2	8,7	5,0	4,3	4,2	7
18,0	18,9	16,1	13,0	9,9	9,9	11,8	12,4	9,3	5,3	4,2	4,2	8
9,0	9,6	8,0	6,4	4,7	4,5	5,2	5,4	3,9	2,1	1,4	1,3	9
12,9	16,1	17,1	13,8	11,1	12,2	16,1	17,3	12,9	6,4	5,3	4,2	10
12,1	15,6	16,9	14,6	11,2	11,6	14,8	17,1	13,4	7,1	5,2	4,2	11
6,2	8,0	8,5	7,4	5,4	5,5	6,5	7,3	5,5	2,7	1,8	1,1	12
29,8	35,1	33,5	29,0	21,8	21,5	28,7	29,6	23,5	11,2	10,4	10,2	13
29,0	34,4	33,5	30,4	22,5	20,8	26,6	29,1	24,7	12,2	9,7	10,1	14
14,6	17,3	16,7	14,9	11,2	10,0	12,2	12,6	10,3	4,9	3,4	2,9	15
7,6	9,1	8,6	7,4	6,7	6,9	7,9	7,6	6,1	3,7	3,3	2,9	16
7,3	8,8	8,6	7,6	6,7	6,7	7,7	7,6	6,2	3,9	3,1	2,9	17
3,7	4,5	4,4	3,8	3,3	3,2	3,4	3,2	2,5	1,5	1,0	0,8	18
15,6	18,0	16,1	13,8	10,9	11,3	14,2	14,2	11,7	5,7	4,6	4,3	19
15,3	17,7	16,3	14,3	11,2	10,9	13,3	14,1	12,3	6,1	4,6	4,4	20
7,6	9,0	8,0	6,9	5,3	4,9	5,8	5,9	4,9	2,4	1,5	1,2	21
9,1	11,7	11,6	8,2	6,2	7,1	10,6	10,2	6,5	3,4	2,7	2,3	22
8,7	11,2	11,8	8,8	6,3	6,7	9,7	10,4	7,1	3,4	2,7	2,3	23
4,3	5,7	5,9	4,6	3,1	3,1	4,3	4,6	3,1	1,3	0,9	0,7	24
6,8	9,1	8,7	7,0	6,1	7,0	9,8	9,1	6,5	3,1	3,2	2,7	25
6,4	8,7	8,8	7,3	6,0	6,5	9,1	9,2	6,9	3,3	3,0	2,7	26
3,3	4,4	4,5	3,6	2,9	3,1	4,1	3,9	2,8	1,2	0,9	0,7	27
6,7	8,2	8,7	8,0	6,7	6,7	8,4	8,4	7,1	3,3	2,6	2,2	28
6,3	8,0	8,5	8,1	7,1	6,5	7,8	8,4	7,1	3,8	2,5	2,2	29
3,2	4,1	4,2	4,0	3,4	2,9	3,4	3,4	2,8	1,4	0,8	0,6	30
64,2	66,4	54,0	42,3	31,2	31,2	40,7	44,3	35,5	17,7	16,4	17,9	31
65,2	67,3	55,6	44,9	32,1	30,3	37,8	43,4	37,3	19,2	15,7	17,9	32
32,3	34,0	27,9	22,1	15,7	14,3	16,8	18,3	15,0	7,2	5,2	5,2	33
11,9	13,1	12,1	11,4	10,8	11,2	12,3	9,8	7,3	5,1	4,5	3,6	34
11,4	13,1	12,1	11,6	10,7	10,9	12,1	9,8	7,9	4,8	4,5	3,8	35
5,8	6,5	5,9	5,6	5,2	5,4	5,8	4,4	3,2	1,8	1,6	1,3	36
10,4	12,9	12,6	10,2	7,4	7,7	9,8	10,0	8,0	3,7	3,3	3,0	37
9,9	12,7	12,5	10,9	7,7	7,4	9,3	9,8	8,3	4,2	3,1	3,0	38
4,9	6,3	6,2	5,4	3,7	3,5	4,2	4,2	3,4	1,6	1,0	0,9	39

TABL. 19. **MEDIANA WIEKU (wiek środkowy) LUDNOŚCI WEDŁUG PŁCI I WOJEWÓDZTW**
MEDIAN AGE OF POPULATION BY SEX AND VOIVODSHIPS

LATA YEARS WOJEWÓDZTWA VOIVODSHIPS	Ogółem Total	Mężczyźni Males	Kobiety Females	Miasta Urban areas			Wieś Rural areas		
				razem total	mężczyźni males	kobiety females	razem total	mężczyźni males	kobiety females
POLSKA POLAND 1990	32,3	30,9	33,7	32,9	31,5	34,2	31,2	30,1	32,6
2000	35,4	33,4	37,4	36,6	34,2	38,8	33,5	32,2	34,9
2010	38,0	36,3	39,9	39,3	37,0	41,7	36,2	35,2	37,4
2020	41,6	40,0	43,2	42,5	40,6	44,5	40,1	39,0	41,2
2021	**41,9**	**40,3**	**43,5**	**42,9**	**41,0**	**44,9**	**40,4**	**39,4**	**41,5**
Dolnośląskie	42,3	40,8	43,9	43,0	41,1	45,1	40,8	40,0	41,6
Kujawsko-pomorskie	42,2	40,6	44,0	43,8	41,6	46,0	40,1	39,2	41,1
Lubelskie	42,5	40,6	44,6	43,6	41,2	46,1	41,6	40,1	43,2
Lubuskie	42,3	40,8	43,8	43,1	41,3	45,0	40,8	40,0	41,8
Łódzkie	43,7	41,6	46,0	44,8	42,2	47,5	41,9	40,6	43,4
Małopolskie	40,3	39,0	41,7	41,5	39,7	43,3	39,2	38,2	40,2
Mazowieckie	40,9	39,4	42,4	41,2	39,5	42,8	40,4	39,3	41,6
Opolskie	43,7	42,2	45,2	44,5	42,6	46,5	42,7	41,7	43,8
Podkarpackie	41,3	39,8	42,8	42,7	40,8	44,7	40,1	39,0	41,4
Podlaskie	42,2	40,3	44,1	42,2	40,0	44,6	42,0	40,7	43,5
Pomorskie	40,3	39,1	41,6	42,0	40,3	43,6	37,6	37,1	38,2
Śląskie	43,4	41,7	45,1	43,9	42,0	45,8	41,7	40,5	42,9
Świętokrzyskie	43,9	42,1	45,8	45,8	43,3	48,5	42,3	41,0	43,6
Warmińsko-mazurskie	42,0	40,4	43,7	43,1	41,0	45,3	40,4	39,5	41,3
Wielkopolskie	40,7	39,3	42,2	42,2	40,3	44,2	39,0	38,2	39,9
Zachodniopomorskie	43,0	41,5	44,6	43,9	42,1	45,8	41,1	40,2	42,0

TABL. 20. **LUDNOŚĆ W WIEKU PRODUKCYJNYM I NIEPRODUKCYJNYM**
Stan w dniu 31 grudnia
POPULATION AT WORKING AND NON-WORKING AGE
As of 31 December
A. OGÓŁEM
TOTAL

WYSZCZEGÓLNIENIE SPECIFICATION		Ogółem Total	W wieku At age					
			przedprodukcyjnym (0—17 lat) pre-working (0—17)	produkcyjnym (mężczyźni 18—64 lata, kobiety 18—59 lat) working (males 18—64, females 18—59)				poprodukcyjnym (mężczyźni 65 lat i więcej, kobiety 60 lat i więcej) post-working (males 65 and more, females 60 and more)
				razem total	mobilnym (18—44 lata) mobility (18—44)	niemobilnym (mężczyźni 45—64 lata, kobiety 45—59 lat) non-mobility (males 45—64, females 45—59)		
		w tysiącach in thousands						
OGÓŁEM TOTAL								
OGÓŁEM TOTAL	1980	35735	10297	21211	14619	6592	4227
	1990	38073	11043	22146	15255	6890	4884
	2000	38254	9333	23261	15218	8043	5660
	2010	38530	7243	24831	15424	9407	6456
	2020	38089	6998	22631	14131	8500	8460
	2021	**37908**	**6993**	**22385**	**13852**	**8534**	**8530**
Mężczyźni Males	1980	17411	5268	10763	7387	3376	1380
	1990	18552	5651	11436	7711	3725	1465
	2000	18537	4776	11974	7692	4282	1787
	2010	18653	3712	12982	7824	5158	1959
	2020	18417	3592	12011	7171	4840	2814
	2021	**18323**	**3589**	**11864**	**7029**	**4836**	**2869**
Kobiety Females	1980	18324	5029	10448	7232	3216	2847
	1990	19521	5392	10710	7545	3165	3419
	2000	19717	4557	11287	7526	3761	3873
	2010	19877	3531	11849	7600	4249	4496
	2020	19671	3406	10620	6960	3660	5645
	2021	**19585**	**3403**	**10521**	**6823**	**3698**	**5660**
MIASTA URBAN AREAS							
RAZEM TOTAL	1980	20979	5651	13115	9321	3794	2213
	1990	23546	6600	14209	9838	4371	2737
	2000	23670	5307	14984	9594	5390	3379
	2010	23429	3998	15302	9338	5965	4129
	2020	22777	3848	13408	8448	4960	5521
	2021	**22624**	**3847**	**13219**	**8246**	**4973**	**5558**

TABL. 20. **LUDNOŚĆ W WIEKU PRODUKCYJNYM I NIEPRODUKCYJNYM (cd.)**
Stan w dniu 31 grudnia
POPULATION AT WORKING AND NON-WORKING AGE (cont.)
As of 31 December
A. OGÓŁEM (dok.)
TOTAL (cont.)

WYSZCZEGÓLNIENIE SPECIFICATION		Ogółem Total	W wieku At age					
			przedprodukcyjnym (0—17 lat) pre-working (0—17)	produkcyjnym (mężczyźni 18—64 lata, kobiety 18—59 lat) working (males 18—64, females 18—59)				poprodukcyjnym (mężczyźni 65 lat i więcej, kobiety 60 lat i więcej) post-working (males 65 and more, females 60 and more)
				razem total	mobilnym (18—44 lata) mobility (18—44)	niemobilnym (mężczyźni 45—64 lata, kobiety 45—59 lat) non-mobility (males 45—64, females 45—59)		
		w tysiącach in thousands						
MIASTA (dok.) URBAN AREAS (cont.)								
Mężczyźni Males	1980	10074	2888	6519	4596	1923	667
	1990	11303	3378	7149	4830	2319	776
	2000	11271	2716	7521	4740	2782	1034
	2010	11125	2048	7853	4677	3176	1224
	2020	10780	1974	7009	4233	2776	1797
	2021	**10700**	**1974**	**6900**	**4132**	**2767**	**1827**
Kobiety Females	1980	10905	2763	6596	4725	1871	1546
	1990	12243	3222	7059	5007	2052	1962
	2000	12399	2591	7463	4854	2608	2345
	2010	12304	1950	7449	4661	2789	2905
	2020	11998	1874	6400	4215	2184	3724
	2021	**11924**	**1874**	**6319**	**4113**	**2206**	**3731**
WIEŚ RURAL AREAS							
RAZEM TOTAL	1980	14756	4646	8096	5299	2797	2014
	1990	14527	4443	7937	5418	2519	2147
	2000	14584	4026	8277	5624	2653	2281
	2010	15101	3245	9529	6086	3442	2327
	2020	15311	3150	9223	5683	3540	2939
	2021	**15284**	**3145**	**9167**	**5606**	**3561**	**2972**
Mężczyźni Males	1980	7337	2380	4244	2791	1453	713
	1990	7249	2273	4286	2880	1406	690
	2000	7266	2060	4453	2953	1500	753
	2010	7528	1664	5129	3147	1982	735
	2020	7637	1617	5002	2938	2064	1018
	2021	**7623**	**1616**	**4965**	**2897**	**2068**	**1042**
Kobiety Females	1980	7419	2266	3852	2507	1345	1301
	1990	7278	2170	3650	2537	1113	1457
	2000	7318	1966	3824	2671	1153	1528
	2010	7572	1581	4400	2940	1460	1592
	2020	7674	1532	4220	2745	1475	1921
	2021	**7661**	**1530**	**4202**	**2709**	**1493**	**1929**

TABL. 20. **LUDNOŚĆ W WIEKU PRODUKCYJNYM I NIEPRODUKCYJNYM (dok.)**
Stan w dniu 31 grudnia
POPULATION AT WORKING AND NON-WORKING AGE (cont.)
As of 31 December

B. LUDNOŚĆ W WIEKU NIEPRODUKCYJNYM NA 100 OSÓB W WIEKU PRODUKCYJNYM
POPULATION AT NON-WORKING AGE PER 100 PERSONS AT WORKING AGE

LATA YEARS	Ogółem Total			Miasta Urban areas			Wieś Rural areas		
	ogółem total	w wieku at age		razem total	w wieku at age		razem total	w wieku at age	
		przedprodukcyjnym pre-working	poprodukcyjnym post-working		przedprodukcyjnym pre-working	poprodukcyjnym post-working		przedprodukcyjnym pre-working	poprodukcyjnym post-working
1980	69	49	20	60	43	17	82	57	25
1990	72	50	22	65	46	19	83	56	27
2000	64	40	24	58	35	23	76	49	27
2010	55	29	26	53	26	27	58	34	24
2020	68	31	37	70	29	41	66	34	32
2021	**69**	**31**	**38**	**71**	**29**	**42**	**67**	**34**	**32**

TABL. 21. **BILANS LUDNOŚCI W WIEKU PRODUKCYJNYM WEDŁUG PŁCI I WOJEWÓDZTW**
BALANCE OF POPULATION AT WORKING AGE BY SEX AND VOIVODSHIPS

WYSZCZEGÓLNIENIE SPECIFICATION		Stan w dniu 01.01. As of 01.01.	Ludność osiągająca wiek Population surviving to age		Przyrost/ubytek rzeczywisty[a] Actual increase/decrease[a]	Przyrost/ubytek netto Net increase/decrease	Stan w dniu 31.12. As of 31.12.
			produkcyjny working	poprodukcyjny post-working			
		w tysiącach in thousands					
OGÓŁEM TOTAL	1980	21018,4	556,8	254,1	–109,9	192,8	21211,2
	1995	22700,0	610,0	340,0	–161,0	109,0	22809,0
	2000	23041,1	667,6	330,6	–117,1	219,9	23261,0
	2010	24840,5	503,4	405,9	–107,0	–9,5	24831,0
	2020	23025,9	347,6	507,5	–234,7	–394,6	22631,3
	2021	**22631,3**	**343,4**	**487,1**	**–102,2**	**–245,9**	**22385,4**
Dolnośląskie		1734,1	23,1	38,5	–4,3	–19,6	1714,4
Kujawsko-pomorskie		1206,0	19,0	26,9	–8,0	–15,9	1190,2
Lubelskie		1208,6	20,1	26,8	–10,0	–16,7	1191,8
Lubuskie		590,1	8,8	13,4	–4,5	–9,1	581,0
Łódzkie		1401,4	20,8	32,7	–9,6	–21,4	1380,0
Małopolskie		2069,5	32,2	40,3	–4,1	–12,1	2057,4

a Zgony i saldo migracji zagranicznych ludności w wieku produkcyjnym, w przypadku województw dodatkowo saldo migracji wewnętrznych — na pobyt stały i czasowy (powyżej 3 miesięcy).

a Deaths and net international migration of population at working age, in case of voivodships net internal migration — for permanent residence and temporary stay (above 3 months).

TABL. 21. **BILANS LUDNOŚCI W WIEKU PRODUKCYJNYM WEDŁUG PŁCI I WOJEWÓDZTW (cd.)**
BALANCE OF POPULATION AT WORKING AGE BY SEX AND VOIVODSHIPS (cont.)

WYSZCZEGÓLNIENIE SPECIFICATION	Stan w dniu 01.01. As of 01.01.	Ludność osiągająca wiek Population surviving to age		Przyrost/ /ubytek rzeczywisty[a] Actual increase/ /decrease[a]	Przyrost/ /ubytek netto Net increase/ /decrease	Stan w dniu 31.12. As of 31.12.
		produk-cyjny working	popro-dukcyjny post-working			
	w tysiącach in thousands					
O G Ó Ł E M (dok.) **T O T A L (cont.)**						
Mazowieckie	3267,9	49,2	64,3	–1,9	–17,0	3250,9
Opolskie	577,7	7,9	13,2	–4,1	–9,4	568,3
Podkarpackie	1261,9	20,7	26,1	–7,5	–13,0	1248,9
Podlaskie	691,8	10,6	15,4	–4,6	–9,4	682,4
Pomorskie	1406,6	22,1	28,5	–1,8	–8,2	1398,5
Śląskie	2603,6	36,9	59,2	–17,1	–39,4	2564,2
Świętokrzyskie	700,8	11,0	16,8	–5,8	–11,5	689,3
Warmińsko-mazurskie	831,1	13,3	19,1	–6,6	–12,4	818,7
Wielkopolskie	2095,6	33,0	42,9	–7,0	–16,9	2078,7
Zachodniopomorskie	984,6	14,6	23,0	–5,5	–13,9	970,8
Mężczyźni Males 1980	10640,5	287,0	86,9	–77,7	122,4	10762,9
1995	11721,0	313,0	143,0	–115,0	55,0	11776,0
2000	11865,0	341,4	146,5	–86,0	108,9	11973,9
2010	12932,7	257,1	127,0	–80,7	49,4	12982,1
2020	12231,4	178,1	245,3	–153,1	–220,2	12011,2
2021	**12011,2**	**175,8**	**241,2**	**–81,3**	**–146,7**	**11864,5**
Dolnośląskie	919,9	11,9	19,5	–4,4	–12,0	907,9
Kujawsko-pomorskie	641,5	9,9	13,4	–5,7	–9,2	632,3
Lubelskie	649,3	10,3	13,3	–6,6	–9,6	639,7
Lubuskie	316,3	4,5	6,8	–3,2	–5,5	310,8
Łódzkie	745,2	10,7	16,2	–6,9	–12,4	732,8
Małopolskie	1088,4	16,4	19,3	–4,2	–7,1	1081,3
Mazowieckie	1705,6	25,1	32,2	–5,3	–12,4	1693,2
Opolskie	307,7	4,0	6,3	–2,8	–5,0	302,7
Podkarpackie	674,7	10,6	12,5	–5,1	–7,0	667,7
Podlaskie	371,8	5,4	7,3	–3,2	–5,1	366,7
Pomorskie	741,3	11,3	14,3	–2,7	–5,7	735,6

a Zgony i saldo migracji zagranicznych ludności w wieku produkcyjnym, w przypadku województw dodatkowo saldo migracji wewnętrznych — na pobyt stały i czasowy (powyżej 3 miesięcy).

a Deaths and net international migration of population at working age, in case of voivodships net internal migration — for permanent residence and temporary stay (above 3 months).

TABL. 21. **BILANS LUDNOŚCI W WIEKU PRODUKCYJNYM WEDŁUG PŁCI I WOJEWÓDZTW (dok.)**
BALANCE OF POPULATION AT WORKING AGE BY SEX AND VOIVODSHIPS (cont.)

WYSZCZEGÓLNIENIE SPECIFICATION	Stan w dniu 01.01. As of 01.01.	Ludność osiągająca wiek Population surviving to age		Przyrost/ /ubytek rzeczywisty[a] Actual increase/ /decrease[a]	Przyrost/ /ubytek netto Net increase/ /decrease	Stan w dniu 31.12. As of 31.12.
		produk-cyjny working	popro-dukcyjny post-working			
	w tysiącach in thousands					
Mężczyźni (dok.) **Males (cont.)**						
Śląskie	1384,7	18,8	29,0	–12,4	–22,7	1362,1
Świętokrzyskie	379,8	5,6	8,5	–4,0	–6,9	372,9
Warmińsko-mazurskie	447,9	6,8	9,4	–4,5	–7,0	440,8
Wielkopolskie	1108,9	16,9	21,4	–6,1	–10,5	1098,3
Zachodniopomorskie	528,3	7,6	12,0	–4,2	–8,6	519,7
Kobiety **Females** 1980	10377,9	269,8	167,2	–32,2	70,4	10448,3
1995	10979,0	297,0	197,0	–46,0	54,0	11033,0
2000	11176,1	326,2	184,1	–31,1	111,0	11287,1
2010	11907,8	246,3	278,9	–26,3	–58,9	11848,9
2020	10794,5	169,5	262,2	–81,6	–174,4	10620,1
2021	**10620,1**	**167,6**	**245,9**	**–20,9**	**–99,2**	**10520,9**
Dolnośląskie	814,1	11,2	19,0	0,2	–7,6	806,5
Kujawsko-pomorskie	564,5	9,2	13,5	–2,3	–6,6	557,9
Lubelskie	559,3	9,7	13,5	–3,4	–7,1	552,2
Lubuskie	273,8	4,3	6,6	–1,3	–3,6	270,2
Łódzkie	656,2	10,1	16,5	–2,6	–9,0	647,2
Małopolskie	981,1	15,8	21,0	0,1	–5,0	976,1
Mazowieckie	1562,3	24,1	32,1	3,4	–4,6	1557,7
Opolskie	269,9	3,9	7,0	–1,3	–4,4	265,6
Podkarpackie	587,1	10,1	13,6	–2,4	–5,9	581,2
Podlaskie	320,0	5,2	8,1	–1,4	–4,3	315,6
Pomorskie	665,3	10,8	14,2	1,0	–2,4	662,9
Śląskie	1218,9	18,1	30,2	–4,6	–16,7	1202,2
Świętokrzyskie	321,1	5,4	8,3	–1,8	–4,6	316,5
Warmińsko-mazurskie	383,3	6,5	9,8	–2,1	–5,4	377,9
Wielkopolskie	986,7	16,0	21,5	–0,9	–6,4	980,3
Zachodniopomorskie	456,4	7,1	11,1	–1,3	–5,3	451,1

a Zgony i saldo migracji zagranicznych ludności w wieku produkcyjnym, w przypadku województw dodatkowo saldo migracji wewnętrznych — na pobyt stały i czasowy (powyżej 3 miesięcy).

a Deaths and net international migration of population at working age, in case of voivodships net internal migration — for permanent residence and temporary stay (above 3 months).

TABL. 22. **ZESTAWIENIE JEDNOSTEK ADMINISTRACYJNYCH I TERYTORIALNYCH W 2021 R.**
Stan w dniu 31 grudnia
LIST OF ADMINISTRATIVE AND TERRITORIAL UNITS IN 2021
As of 31 December

WOJEWÓDZTWA VOIVODSHIPS	Powiaty Powiats			Gminy Gminas						Miasta Towns	Podregiony Subregions
					miejskie urban						
	ogółem total	ziemskie country-ship	grodzkie town-ship	ogółem total	razem total	na prawach powiatu with powiat status	pozostałe other	miejsko-wiejskie urban-rural	wiejskie rural		
POLSKA ..... **POLAND**	**380**	**314**	**66**	**2477**	**302**	**66**	**236**	**652**	**1523**	**954**	**73**
Dolnośląskie	30	26	4	169	35	4	31	57	77	92	5
Kujawsko-pomorskie	23	19	4	144	17	4	13	35	92	52	5
Lubelskie	24	20	4	213	20	4	16	30	163	50	4
Lubuskie	14	12	2	82	9	2	7	34	39	43	2
Łódzkie	24	21	3	177	18	3	15	28	131	46	5
Małopolskie	22	19	3	182	14	3	11	48	120	62	6
Mazowieckie	42	37	5	314	35	5	30	57	222	92	9
Opolskie	12	11	1	71	3	1	2	33	35	36	2
Podkarpackie	25	21	4	160	16	4	12	36	108	52	4
Podlaskie	17	14	3	118	13	3	10	27	78	40	3
Pomorskie	20	16	4	123	22	4	18	20	81	42	5
Śląskie	36	17	19	167	49	19	30	22	96	71	8
Świętokrzyskie	14	13	1	102	5	1	4	40	57	45	2
Warmińsko-mazurskie	21	19	2	116	16	2	14	34	66	50	3
Wielkopolskie	35	31	4	226	19	4	15	96	111	115	6
Zachodniopomorskie	21	18	3	113	11	3	8	55	47	66	4

Rezydenci
Resident population

TABL. 23. **REZYDENCI WEDŁUG PŁCI I WIEKU**
Stan w dniu 31 grudnia
RESIDENT POPULATION BY SEX AND AGE
As of 31 December

GRUPY WIEKU AGE GROUPS	2010	2020	2021						
						miasta urban areas		wieś rural areas	
			ogółem total	mężczyźni males	kobiety females	razem total	w tym mężczyźni of which males	razem total	w tym mężczyźni of which males
	w tysiącach in thousands								
POLSKA POLAND	**38062,7**	**37840,0**	**37654,2**	**18210,3**	**19444,0**	**22522,7**	**10663,2**	**15131,6**	**7547,1**
0— 9 lat	3833,5	3810,1	3755,9	1929,2	1826,7	2165,9	1112,2	1590,0	817,0
10—19	4382,3	3825,4	3851,0	1974,9	1876,1	2124,8	1088,6	1726,2	886,3
20—29	5975,7	4357,3	4191,2	2136,8	2054,4	2247,1	1136,0	1944,1	1000,8
30—39	5760,6	5926,0	5842,9	2973,0	2869,9	3539,1	1774,7	2303,9	1198,3
40—49	4779,3	5642,8	5738,5	2892,4	2846,1	3478,9	1731,2	2259,6	1161,2
50—59	5805,1	4539,5	4514,3	2220,8	2293,5	2628,8	1256,8	1885,5	963,9
60—69	3701,5	5142,5	5050,9	2320,3	2730,6	3209,7	1407,8	1841,2	912,4
70—79	2498,1	2919,1	3066,6	1255,2	1811,4	2057,4	822,0	1009,1	433,1
80—89	1202,6	1399,1	1361,9	438,0	923,9	889,4	286,8	472,5	151,2
90—99	120,6	270,9	272,8	67,8	205,0	175,7	45,7	97,0	22,2
100 lat i więcej 100 and more	3,2	7,2	8,3	2,0	6,3	5,9	1,4	2,4	0,6
EKONOMICZNE GRUPY WIEKU ECONOMIC AGE GROUPS									
Przedprodukcyjny Pre-working age	7184,5	6922,5	6910,3	3547,1	3363,1	3915,5	2009,1	2994,8	1538,0
Produkcyjny Working age	24435,5	22425,3	22183,1	11779,4	10403,7	12975,5	6796,8	9207,5	4982,6
mobilny mobility age	15106,0	13993,9	13731,1	6983,4	6747,7	8004,0	4022,9	5727,1	2960,5
niemobilny non-mobility age	9329,4	8431,4	8452,0	4796,0	3656,0	4971,6	2773,9	3480,4	2022,1
Poprodukcyjny Post-working age	6442,8	8492,2	8560,9	2883,8	5677,2	5631,6	1857,3	2929,3	1026,5
BIOLOGICZNE GRUPY WIEKU BIOLOGICAL AGE GROUPS									
0—14 lat	5804,6	5857,1	5813,4	2984,6	2828,9	3311,2	1699,8	2502,3	1284,7
15—64	27076,6	24897,8	24632,6	12342,0	12290,6	14447,6	7106,1	10185,0	5235,8
65 lat i więcej 65 and more	5181,5	7085,1	7208,2	2883,8	4324,5	4763,9	1857,3	2444,3	1026,5
EDUKACYJNE GRUPY WIEKU EDUCATIONAL AGE GROUPS									
0— 2 lata	1266,9	1111,8	1055,0	541,4	513,5	616,4	316,3	438,6	225,2
3— 6	1501,0	1546,0	1559,7	801,1	758,6	905,2	465,0	654,5	336,2
7—12	2208,0	2421,2	2373,4	1219,1	1154,2	1333,5	685,2	1039,8	533,9
13—15	1263,4	1143,0	1204,3	617,1	587,2	665,9	340,6	538,4	276,6
16—18	1446,1	1050,9	1064,8	546,0	518,8	582,8	298,2	482,0	247,8
19—24 lata	3335,0	2320,4	2249,6	1149,9	1099,6	1189,5	605,7	1060,0	544,2

TABL. 24. **REZYDENCI WEDŁUG EKONOMICZNYCH GRUP WIEKU, PŁCI I WOJEWÓDZTW W 2021 R.**
Stan w dniu 31 grudnia

RESIDENT POPULATION BY ECONOMIC AGE GROUPS, SEX AND VOIVODSHIPS IN 2021
As of 31 December

PŁEĆ SEX WOJEWÓDZTWA VOIVODSHIPS	Ogółem Total	Ekonomiczne grupy wieku Economic age groups					W wieku nieprodukcyjnym na 100 osób w wieku produkcyjnym Non-working age per 100 persons at working age		
		przedprodukcyjny pre-working	produkcyjny working: razem total	produkcyjny working: mobilny mobility	produkcyjny working: nie-mobilny non-mobility	poprodukcyjny post-working	razem total	przedprodukcyjny pre-working	poprodukcyjny post-working
	w tysiącach in thousands								
OGÓŁEM TOTAL									
POLSKA POLAND	**37654,2**	**6910,3**	**22183,1**	**13731,1**	**8452,0**	**8560,9**	**70**	**31**	**39**
Dolnośląskie	2845,9	497,3	1663,9	1035,2	628,7	684,7	71	30	41
Kujawsko-pomorskie	2027,0	366,5	1202,4	739,9	462,5	458,1	69	30	38
Lubelskie	2055,3	362,4	1215,9	751,8	464,1	476,9	69	30	39
Lubuskie	989,3	179,9	585,1	362,1	223,0	224,2	69	31	38
Łódzkie	2404,1	413,0	1389,0	841,9	547,1	602,0	73	30	43
Małopolskie	3368,9	650,8	2008,8	1266,5	742,3	709,3	68	32	35
Mazowieckie	5398,0	1055,4	3143,9	1970,2	1173,7	1198,7	72	34	38
Opolskie	928,1	155,0	549,6	330,7	218,9	223,4	69	28	41
Podkarpackie	2067,3	379,0	1247,4	778,6	468,8	440,9	66	30	35
Podlaskie	1135,8	202,7	677,5	414,4	263,0	255,6	68	30	38
Pomorskie	2318,6	464,6	1359,9	857,3	502,6	494,1	70	34	36
Śląskie	4413,7	766,1	2580,6	1556,0	1024,6	1067,0	71	30	41
Świętokrzyskie	1197,3	197,9	703,8	429,0	274,8	295,5	70	28	42
Warmińsko-mazurskie	1381,0	252,3	827,8	510,7	317,0	300,9	67	30	36
Wielkopolskie	3471,8	680,6	2056,6	1291,6	764,9	734,6	69	33	36
Zachodniopomorskie	1652,2	286,5	970,9	595,1	375,9	394,8	70	30	41
Mężczyźni Males	**18210,3**	**3547,1**	**11779,4**	**6983,4**	**4796,0**	**2883,8**	**55**	**30**	**24**
Dolnośląskie	1368,8	255,1	884,5	524,7	359,8	229,2	55	29	26
Kujawsko-pomorskie	981,4	188,3	638,9	376,9	261,9	154,2	54	29	24
Lubelskie	995,9	185,3	652,7	387,9	264,8	157,9	53	28	24
Lubuskie	481,7	92,1	313,9	185,7	128,3	75,6	53	29	24
Łódzkie	1145,7	212,1	737,8	430,0	307,8	195,8	55	29	27
Małopolskie	1635,3	334,5	1058,5	639,7	418,8	242,3	54	32	23
Mazowieckie	2583,6	541,7	1641,5	985,7	655,7	400,5	57	33	24
Opolskie	449,4	79,6	294,3	168,7	125,6	75,4	53	27	26
Podkarpackie	1012,8	194,5	667,7	400,3	267,4	150,7	52	29	23
Podlaskie	553,5	104,1	364,8	214,3	150,5	84,6	52	29	23
Pomorskie	1127,2	238,9	717,1	432,2	284,8	171,2	57	33	24
Śląskie	2125,7	392,5	1372,5	791,5	581,1	360,6	55	29	26
Świętokrzyskie	583,4	101,5	380,6	222,0	158,6	101,3	53	27	27
Warmińsko-mazurskie	674,8	129,7	445,2	262,8	182,4	99,8	52	29	22
Wielkopolskie	1689,1	350,3	1089,5	657,1	432,4	249,2	55	32	23
Zachodniopomorskie	802,0	146,8	519,9	303,9	216,0	135,2	54	28	26

TABL. 24. **REZYDENCI WEDŁUG EKONOMICZNYCH GRUP WIEKU, PŁCI I WOJEWÓDZTW W 2021 R. (cd.)**
Stan w dniu 31 grudnia

RESIDENT POPULATION BY ECONOMIC AGE GROUPS, SEX AND VOIVODSHIPS IN 2021 (cont.)
As of 31 December

PŁEĆ SEX WOJEWÓDZTWA VOIVODSHIPS	Ogółem Total	Ekonomiczne grupy wieku Economic age groups					W wieku nieprodukcyjnym na 100 osób w wieku produkcyjnym Non-working age per 100 persons at working age		
		przedprodukcyjny pre-working	produkcyjny working: razem total	produkcyjny working: mobilny mobility	produkcyjny working: nie-mobilny non-mobility	poprodukcyjny post-working	razem total	przedprodukcyjny pre-working	poprodukcyjny post-working
	w tysiącach in thousands								
O G Ó Ł E M (dok.) T O T A L (cont.)									
Kobiety **Females**	**19444,0**	**3363,1**	**10403,7**	**6747,7**	**3656,0**	**5677,2**	**87**	**32**	**55**
Dolnośląskie	1477,1	242,2	779,5	510,6	268,9	455,5	90	31	58
Kujawsko-pomorskie	1045,6	178,2	563,5	363,0	200,5	303,9	86	32	54
Lubelskie	1059,3	177,1	563,2	363,9	199,4	319,0	88	31	57
Lubuskie	507,6	87,8	271,2	176,5	94,7	148,6	87	32	55
Łódzkie	1258,4	201,0	651,2	411,9	239,3	406,2	93	31	62
Małopolskie	1733,6	316,4	950,3	626,8	323,5	467,0	82	33	49
Mazowieckie	2814,4	513,8	1502,4	984,4	518,0	798,2	87	34	53
Opolskie	478,6	75,4	255,3	162,0	93,3	148,0	87	30	58
Podkarpackie	1054,5	184,5	579,7	378,2	201,4	290,3	82	32	50
Podlaskie	582,3	98,5	312,7	200,1	112,6	171,0	86	32	55
Pomorskie	1191,4	225,7	642,8	425,1	217,8	322,9	85	35	50
Śląskie	2288,0	373,6	1208,1	764,6	443,5	706,4	89	31	58
Świętokrzyskie	613,9	96,4	323,2	207,0	116,2	194,3	90	30	60
Warmińsko-mazurskie	706,2	122,5	382,5	247,9	134,6	201,1	85	32	53
Wielkopolskie	1782,8	330,3	967,1	634,6	332,5	485,4	84	34	50
Zachodniopomorskie	850,3	139,7	451,0	291,2	159,8	259,5	89	31	58
MIASTA URBAN AREAS									
R A Z E M **T O T A L**	**22522,7**	**3915,5**	**12975,5**	**8004,0**	**4971,6**	**5631,6**	**74**	**30**	**43**
Dolnośląskie	1937,3	321,3	1109,3	691,2	418,0	506,7	75	29	46
Kujawsko-pomorskie	1182,8	197,7	684,1	417,8	266,3	301,0	73	29	44
Lubelskie	954,3	160,0	552,3	340,5	211,8	242,0	73	29	44
Lubuskie	639,0	112,4	370,0	228,7	141,3	156,6	73	30	42
Łódzkie	1492,6	241,7	842,6	507,9	334,7	408,3	77	29	48
Małopolskie	1617,8	287,9	939,0	592,4	346,6	390,8	72	31	42
Mazowieckie	3480,0	664,9	1989,2	1252,5	736,7	825,9	75	33	42
Opolskie	500,2	80,0	289,0	173,5	115,4	131,3	73	28	45
Podkarpackie	855,0	147,0	500,8	312,4	188,4	207,1	71	29	41
Podlaskie	691,9	123,0	409,8	251,5	158,2	159,1	69	30	39
Pomorskie	1459,7	266,3	836,7	522,8	313,9	356,8	74	32	43
Śląskie	3372,5	567,8	1951,9	1175,1	776,9	852,7	73	29	44
Świętokrzyskie	540,5	81,9	306,6	183,9	122,7	152,0	76	27	50
Warmińsko-mazurskie	814,5	142,6	474,2	291,3	182,9	197,7	72	30	42
Wielkopolskie	1858,8	334,3	1074,5	667,7	406,8	450,0	73	31	42
Zachodniopomorskie	1125,8	186,7	645,5	394,7	250,9	293,6	74	29	45

TABL. 24. **REZYDENCI WEDŁUG EKONOMICZNYCH GRUP WIEKU, PŁCI I WOJEWÓDZTW W 2021 R. (cd.)**
Stan w dniu 31 grudnia

RESIDENT POPULATION BY ECONOMIC AGE GROUPS, SEX AND VOIVODSHIPS IN 2021 (cont.)
As of 31 December

PŁEĆ SEX WOJEWÓDZTWA VOIVODSHIPS	Ogółem Total	Ekonomiczne grupy wieku Economic age groups					W wieku nieprodukcyjnym na 100 osób w wieku produkcyjnym Non-working age per 100 persons at working age		
		przedprodukcyjny pre-working	produkcyjny working			poprodukcyjny post-working	razem total	przedprodukcyjny pre-working	poprodukcyjny post-working
			razem total	mobilny mobility	niemobilny non-mobility				
	w tysiącach in thousands								
MIASTA (dok.) URBAN AREAS (cont.)									
Mężczyźni ..... **Males**	**10663,2**	**2009,1**	**6796,8**	**4022,9**	**2773,9**	**1857,3**	**57**	**30**	**27**
Dolnośląskie	915,5	164,7	584,2	348,0	236,2	166,6	57	28	29
Kujawsko-pomorskie	558,4	101,2	358,7	210,7	148,0	98,4	56	28	27
Lubelskie	448,3	81,8	288,5	171,6	116,9	77,9	55	28	27
Lubuskie	305,8	57,5	196,5	116,4	80,1	51,9	56	29	26
Łódzkie	693,4	123,9	441,1	256,6	184,5	128,4	57	28	29
Małopolskie	765,8	148,1	487,5	295,2	192,3	130,1	57	30	27
Mazowieckie	1627,7	341,2	1016,3	613,9	402,4	270,2	60	34	27
Opolskie	238,0	41,0	153,4	88,1	65,3	43,6	55	27	28
Podkarpackie	409,3	75,5	264,4	159,0	105,5	69,4	55	29	26
Podlaskie	328,8	63,0	215,5	127,8	87,7	50,3	53	29	23
Pomorskie	694,9	137,0	436,3	261,0	175,3	121,6	59	31	28
Śląskie	1613,6	291,0	1036,3	596,8	439,5	286,4	56	28	28
Świętokrzyskie	255,7	42,2	163,1	94,0	69,1	50,4	57	26	31
Warmińsko-mazurskie	387,3	73,6	249,9	147,4	102,5	63,8	55	29	26
Wielkopolskie	884,1	171,8	563,4	336,9	226,5	148,8	57	30	26
Zachodniopomorskie	536,6	95,7	341,6	199,5	142,1	99,3	57	28	29
Kobiety ..... **Females**	**11859,4**	**1906,4**	**6178,7**	**3981,0**	**2197,7**	**3774,4**	**92**	**31**	**61**
Dolnośląskie	1021,8	156,7	525,0	343,2	181,8	340,1	95	30	65
Kujawsko-pomorskie	624,4	96,5	325,4	207,1	118,3	202,6	92	30	62
Lubelskie	506,0	78,2	263,8	168,9	94,9	164,1	92	30	62
Lubuskie	333,2	54,9	173,5	112,3	61,2	104,7	92	32	60
Łódzkie	799,2	117,8	401,5	251,3	150,2	279,9	99	29	70
Małopolskie	852,0	139,8	451,5	297,2	154,3	260,7	89	31	58
Mazowieckie	1852,3	323,7	972,9	638,6	334,4	555,6	90	33	57
Opolskie	262,2	39,0	135,6	85,5	50,1	87,7	93	29	65
Podkarpackie	445,7	71,6	236,4	153,5	82,9	137,7	89	30	58
Podlaskie	363,0	59,9	194,3	123,8	70,6	108,8	87	31	56
Pomorskie	764,9	129,3	400,3	261,8	138,6	235,2	91	32	59
Śląskie	1758,8	276,8	915,6	578,2	337,4	566,4	92	30	62
Świętokrzyskie	284,8	39,7	143,5	89,8	53,7	101,6	98	28	71
Warmińsko-mazurskie	427,2	69,0	224,3	143,9	80,4	133,9	90	31	60
Wielkopolskie	974,7	162,5	511,1	330,8	180,3	301,1	91	32	59
Zachodniopomorskie	589,2	91,0	303,9	195,1	108,8	194,3	94	30	64

TABL. 24. **REZYDENCI WEDŁUG EKONOMICZNYCH GRUP WIEKU, PŁCI I WOJEWÓDZTW W 2021 R. (cd.)**
Stan w dniu 31 grudnia

RESIDENT POPULATION BY ECONOMIC AGE GROUPS, SEX AND VOIVODSHIPS IN 2021 (cont.)
As of 31 December

PŁEĆ SEX WOJEWÓDZTWA VOIVODSHIPS	Ogółem Total	Ekonomiczne grupy wieku Economic age groups					W wieku nieprodukcyjnym na 100 osób w wieku produkcyjnym Non-working age per 100 persons at working age		
		przedprodukcyjny pre-working	produkcyjny working: razem total	produkcyjny working: mobilny mobility	produkcyjny working: nie-mobilny non-mobility	poprodukcyjny post-working	razem total	przedprodukcyjny pre-working	poprodukcyjny post-working
	w tysiącach in thousands								
WIEŚ RURAL AREAS									
RAZEM TOTAL	**15131,6**	**2994,8**	**9207,5**	**5727,1**	**3480,4**	**2929,3**	**64**	**33**	**32**
Dolnośląskie	908,7	176,0	554,7	344,0	210,7	178,0	64	32	32
Kujawsko-pomorskie	844,2	168,8	518,2	322,1	196,2	157,1	63	33	30
Lubelskie	1100,9	202,4	663,6	411,3	252,3	234,9	66	31	35
Lubuskie	350,2	67,5	215,1	133,4	81,7	67,6	63	31	31
Łódzkie	911,5	171,3	546,4	334,0	212,5	193,7	67	31	35
Małopolskie	1751,1	362,9	1069,7	674,0	395,7	318,5	64	34	30
Mazowieckie	1918,1	390,6	1154,7	717,7	437,0	372,8	66	34	32
Opolskie	427,8	75,1	260,7	157,1	103,5	92,1	64	29	35
Podkarpackie	1212,3	232,0	746,6	466,1	280,4	233,8	62	31	31
Podlaskie	443,9	79,7	267,7	162,9	104,8	96,5	66	30	36
Pomorskie	858,9	198,3	523,3	334,5	188,7	137,3	64	38	26
Śląskie	1041,3	198,3	628,7	381,0	247,7	214,3	66	32	34
Świętokrzyskie	656,8	116,0	397,2	245,2	152,0	143,6	65	29	36
Warmińsko-mazurskie	566,5	109,7	353,6	219,4	134,2	103,2	60	31	29
Wielkopolskie	1613,0	346,3	982,0	624,0	358,1	284,6	64	35	29
Zachodniopomorskie	526,4	99,8	325,4	200,4	125,0	101,2	62	31	31
Mężczyźni Males	**7547,1**	**1538,0**	**4982,6**	**2960,5**	**2022,1**	**1026,5**	**51**	**31**	**21**
Dolnośląskie	453,4	90,5	300,3	176,7	123,6	62,6	51	30	21
Kujawsko-pomorskie	423,0	87,1	280,1	166,2	113,9	55,8	51	31	20
Lubelskie	547,6	103,5	364,1	216,3	147,9	80,0	50	28	22
Lubuskie	175,8	34,6	117,4	69,2	48,2	23,8	50	29	20
Łódzkie	452,3	88,1	296,7	173,4	123,3	67,4	52	30	23
Małopolskie	869,5	186,4	570,9	344,5	226,5	112,2	52	33	20
Mazowieckie	955,9	200,5	625,2	371,8	253,4	130,3	53	32	21

TABL. 24. **REZYDENCI WEDŁUG EKONOMICZNYCH GRUP WIEKU, PŁCI I WOJEWÓDZTW W 2021 R. (dok.)**
Stan w dniu 31 grudnia

RESIDENT POPULATION BY ECONOMIC AGE GROUPS, SEX AND VOIVODSHIPS IN 2021 (cont.)
As of 31 December

PŁEĆ SEX WOJEWÓDZTWA VOIVODSHIPS	Ogółem Total	Ekonomiczne grupy wieku Economic age groups					W wieku nieprodukcyjnym na 100 osób w wieku produkcyjnym Non-working age per 100 persons at working age		
		przedprodukcyjny pre-working	produkcyjny working: razem total	produkcyjny working: mobilny mobility	produkcyjny working: nie-mobilny non-mobility	poprodukcyjny post-working	razem total	przedprodukcyjny pre-working	poprodukcyjny post-working
	w tysiącach in thousands								
	WIEŚ (dok.) RURAL AREAS (cont.)								
Mężczyźni (dok.) **Males (cont.)**									
Opolskie	211,4	38,6	141,0	80,6	60,4	31,8	50	27	23
Podkarpackie	603,5	119,0	403,3	241,4	161,9	81,2	50	30	20
Podlaskie	224,7	41,1	149,3	86,5	62,8	34,3	50	28	23
Pomorskie	432,3	101,9	280,8	171,2	109,5	49,6	54	36	18
Śląskie	512,1	101,6	336,2	194,7	141,6	74,2	52	30	22
Świętokrzyskie	327,7	59,4	217,4	128,0	89,5	50,9	51	27	23
Warmińsko-mazurskie	287,5	56,1	195,4	115,5	79,9	36,0	47	29	18
Wielkopolskie	805,0	178,5	526,1	320,2	205,9	100,4	53	34	19
Zachodniopomorskie	265,3	51,1	178,3	104,4	73,9	35,9	49	29	20
Kobiety **Females**	**7584,5**	**1456,8**	**4225,0**	**2766,6**	**1458,3**	**1902,8**	**80**	**34**	**45**
Dolnośląskie	455,3	85,5	254,4	167,3	87,1	115,4	79	34	45
Kujawsko-pomorskie	421,2	81,7	238,1	155,8	82,3	101,3	77	34	43
Lubelskie	553,3	98,9	299,5	195,0	104,5	154,9	85	33	52
Lubuskie	174,4	32,9	97,7	64,2	33,5	43,8	79	34	45
Łódzkie	459,2	83,2	249,7	160,5	89,2	126,3	84	33	51
Małopolskie	881,6	176,5	498,8	329,6	169,2	206,3	77	35	41
Mazowieckie	962,1	190,1	529,5	345,9	183,6	242,5	82	36	46
Opolskie	216,4	36,4	119,7	76,5	43,2	60,3	81	30	50
Podkarpackie	608,8	113,0	343,3	224,8	118,5	152,5	77	33	44
Podlaskie	219,2	38,6	118,4	76,4	42,0	62,3	85	33	53
Pomorskie	426,6	96,4	242,5	163,3	79,2	87,7	76	40	36
Śląskie	529,2	96,7	292,4	186,3	106,1	140,0	81	33	48
Świętokrzyskie	329,1	56,7	179,7	117,2	62,5	92,7	83	32	52
Warmińsko-mazurskie	279,0	53,5	158,2	104,0	54,3	67,2	76	34	42
Wielkopolskie	808,0	167,8	456,0	303,8	152,2	184,2	77	37	40
Zachodniopomorskie	261,1	48,7	147,1	96,0	51,1	65,3	77	33	44

DZIAŁ II
RUCH NATURALNY LUDNOŚCI

Uwagi do działu

1. Dane o:

1) zarejestrowanych **małżeństwach, urodzeniach i zgonach** pochodzą ze **sprawozdawczości urzędów stanu cywilnego** i dotyczą faktów, które miały miejsce w Polsce. Statystyka otrzymywała: w latach 1946—1948 — sumaryczne zestawienia dla powiatów/gmin; w latach 1949——1973 — wykazy zbiorcze (w przypadku zgonów były to lata 1949—1962); od roku 1974 (zgony od 1963 r.) wprowadzono indywidualne dokumenty dla każdego faktu ruchu naturalnego;
2) **rozwodach i separacjach** pochodzą ze **sprawozdawczości sądów.** W zakresie rozwodów statystyka otrzymywała: w latach 1946—1948 — sumaryczne zestawienia dla powiatów/gmin; w latach 1949—1973 — wykazy zbiorcze, natomiast od roku 1974 wprowadzono indywidualne dokumenty. Dane o separacjach gromadzone są od 2000 r.

Od 2009 r. dane indywidualne o faktach ruchu naturalnego są pobierane z systemów informacyjnych jednostek sprawozdawczych.

2. W tablicach zawierających **dane w przekroju terytorialnym** zastosowano podział administracyjny:

1) dla 1970 r. — z dnia 1 stycznia;
2) dla 1994 r. — z dnia 30 grudnia;
3) dla pozostałych lat — z dnia 31 grudnia.

3. Dane o **ruchu naturalnym ludności** — jeżeli nie zaznaczono inaczej — opracowano **w podziale terytorialnym:**

— **małżeństwa** — do 1994 r. według miejsca zamieszkania męża przed ślubem (z wyjątkiem lat 1978—1989, dla których jako kryterium podziału terytorialnego przyjęto miejsce wspólnego zamieszkania po ślubie). Przy prezentacji danych w podziale terytorialnym eliminowano te związki małżeńskie, w których mąż miał miejsce zamieszkania za granicą. Od 1995 r. dane o małżeństwach prezentowane w podziale terytorialnym uwzględniają wszystkie te małżeństwa, w których dla jednej ze stron (mężczyzny lub kobiety) miejscem stałego zamieszkania przed zawarciem związku małżeńskiego była Polska. Jako kryterium podziału na województwa (powiaty, miasto, wieś) przyjęto województwo zamieszkania męża lub — gdy mąż mieszkał za granicą — województwo zamieszkania żony;
— **rozwody** — według miejsca zamieszkania osoby wnoszącej powództwo o rozwód. Do 1998 r.

PART II
VITAL STATISTICS OF POPULATION

Notes

1. Data of:

1) registered **marriages, birth and death** come from **civil status offices** and concern events that occurred in Poland. Statistics received: in the years 1946—1948 — a summary statement of the powiats/gminas; in the years 1949—1973 — the summary reports (for deaths in the years 1949—1962). Since 1974 (for deaths since 1963) individual documents for each natural movement fact were introduced;
2) **divorces and separations** come from **courts reporting.** Statistics received in the scope of divorces: in the years 1946—1948 — a summary statement of the powiats/gminas; in the years 1949—1973 — the summary reports. Since 1974 individual documents were introduced. Data on separations are being collected since 2000.

Since 2009 individual data on natural movement facts is gathered from reporting units of information systems.

2. In the tables containing **data by territorial distribution** the following administrative division was used:

1) for the year 1970 — as of 1 January;
2) for 1994 — as of 30 December;
3) for other years — as of 31 December.

3. The **data on vital statistics** — unless otherwise indicated — is presented in the following **territorial division:**

— **marriages** — up to 1994 by the place of residence of the husband before the contract of the marriage (excluding the period 1978—1989 when the place of residence shared by spouses after getting married was the criterion of territorial distribution). For data by territorial division there were excluded cases, in which the husband had a residence abroad. Since 1995 data on marriages by territorial distribution included all marriages, in which one of spouses is registered for the permanent residence in Poland. As criterion of division by voivodship (powiats, urban and rural areas) there has been taken voivodship of residence of husband or wife — when the husband lives abroad;
— **divorces** — by the place of residence of person filling petition for divorce. Up to 1998 data by ter-

w podziale terytorialnym nie uwzględniano rozwodów z powództwa osób (jednej lub obojga) zamieszkałych za granicą. Począwszy od 1999 r. jako kryterium podziału na województwa (powiaty, miasto, wieś) przyjęto województwo zamieszkania osoby wnoszącej powództwo o rozwód lub — w przypadku gdy pozew wniosła osoba zamieszkała za granicą — rozwód został zaliczony do województwa, które stanowi miejsce zamieszkania współmałżonka. W podziale terytorialnym nie uwzględnia się przypadków, gdy oboje małżonkowie w momencie wniesienia powództwa zamieszkiwali za granicą — w 2020 r. 608 rozwodów;

— **separacje** — według miejsca zamieszkania osoby wnoszącej powództwo, a w przypadku zgodnego wniosku stron — według miejsca zamieszkania męża. Jako kryterium podziału na województwa (powiaty, miasto, wieś) przyjęto województwo zamieszkania osoby wnoszącej powództwo o separację lub — w przypadku gdy pozew wniosła osoba zamieszkała za granicą — separacja została zaliczona do województwa, w którym zamieszkiwał współmałżonek. W podziale terytorialnym nie uwzględnia się przypadków, gdy oboje małżonkowie w momencie wniesienia powództwa mieszkali za granicą — w 2020 r. zarejestrowano 4 takie przypadki;

— **urodzenia** — według miejsca zamieszkania matki noworodka;

— **zgony** — według miejsca zamieszkania osoby zmarłej.

4. W podziale według **statusu na rynku pracy** uwzględniono:

1) **utrzymujących się z pracy** przynoszącej im zarobek lub dochód: najemnej lub pracujących na rachunek własny w rolnictwie i poza rolnictwem (łącznie z pomagającymi im członkami rodzin), pracy nakładczej, agentów itp.;
2) **utrzymywanych,** tj. tych, którzy nie posiadają własnego źródła utrzymania, a są na utrzymaniu pracujących;
3) **utrzymujących się z niezarobkowych źródeł,** tj. osoby, które pobierają rentę, emeryturę, stypendium, alimenty, korzystają z pomocy społecznej, zasiłku dla bezrobotnych, posiadają dochód z oddanego w dzierżawę gospodarstwa rolnego itd., a także te, które są na utrzymaniu tych osób.

Podziału według **źródeł utrzymania w rolnictwie i poza rolnictwem** dokonano zgodnie z obowiązującą klasyfikacją rodzaju działalności, według Polskiej Klasyfikacji Działalności (PKD).

Od 2015 r. dane w zakresie statusu na rynku pracy są gromadzone wyłącznie dla separacji i rozwodów.

Małżeństwa

5. Dane o małżeństwach uwzględniają związki małżeńskie zawarte w formie przewidzianej prawem w urzędach stanu cywilnego — ustawa Prawo

ritorial division exclude divorces if the persons (one or both) live abroad at the moment of filling petition for a divorce. Since 1999 in the divorce statistics as a criterion of division by voivodship (powiats, urban and rural areas) has been taken voivodship of residence in Poland of person filling petition for a divorce or in case of petition for divorce being filled by person residing abroad — voivodship of residence in Poland of that person's spouse. Data by the territorial division exclude cases of divorces adjudicated on the basis of the persons' petition who both resided abroad at the moment of filling petition — 608 cases were registered in 2020;

— **separations** — by place of residence of the person filling petition for separation, in case of unanimous petition of both — voivodship of residence of husband. As criterion of division by voivodship (powiats, urban and rural areas) has been taken voivodship of residence in Poland of a person filling petition for separation or in case of petition for separation being filled by person residing abroad — voivodship of residence in Poland of that person's spouse. Data by a territorial division exclude cases of separation adjudicated on the basis of the persons' petition who both resided abroad at the moment of filling petition — 4 cases were registered in 2020;

— **births** — by the place of residence of the new born child's mother;

— **deaths** — by the place of residence of the deceased.

4. In the presentation of data by **main activity status** the following categories were used:

1) **working persons,** i.e. persons maintaining from a job which brings them earnings or incomes: employees, or self-employed in agriculture and outside agriculture (together with the helping members of the family), outworkers, agents and so on;
2) **dependent persons,** i.e. persons, who do not have their own source of maintenance and are maintained by working persons;
3) **persons supporting themselves from non-earned sources** of incomes, i.e. persons receiving retirement pay, pension, scholarship, alimony, social money benefit and benefit for unemployed, receiving income from a rented farm etc. as well as dependent persons.

The presentation of **data by sources of persons' maintenance in agriculture and outside agriculture** is consistent with the valid classification accordingly with the Polish Classification of Economic Activities (PKD).

Since 2015 data by main activity status are collected only for separations and divorces.

Marriages

5. The data on marriages refer to marriages contracted according to lawful rules at the civil status offices — the Law on Civil Status Acts from

o aktach (Dz. U. 2014 poz. 1741, z późn. zm.). Przepisy prawa rodzinnego reguluje ustawa z dnia 25 lutego 1964 r. — Kodeks rodzinny i opiekuńczy (Dz. U. 1964 Nr 9, poz. 59, z późn. zm.).

Od 1999 r. — na mocy ustawy z dnia 24 lipca 1998 r. o zmianie ustaw — Kodeks rodzinny i opiekuńczy, Kodeks postępowania cywilnego, Prawo o aktach stanu cywilnego, ustawy o stosunku Państwa do Kościoła Katolickiego w Rzeczypospolitej Polskiej oraz niektórych innych ustaw (Dz. U. Nr 117 poz. 757) — w urzędach stanu cywilnego rejestrowane są także małżeństwa podlegające prawu wewnętrznemu kościoła lub związku wyznaniowego — zawarte w obecności duchownego. Małżeństwo zawarte w tej formie podlega prawu polskiemu i pociąga za sobą takie same skutki cywilnoprawne, jak małżeństwo zawarte przed kierownikiem urzędu stanu cywilnego.

Małżeństwa wyznaniowe ze skutkami cywilnymi mogą być zawierane jedynie w następujących dziesięciu kościołach oraz jednym związku wyznaniowym: Kościół Katolicki, Polski Autokefaliczny Kościół Prawosławny, Kościół Ewangelicko-Augsburski, Kościół Ewangelicko-Reformowany, Kościół Ewangelicko-Metodystyczny, Kościół Chrześcijan Baptystów, Kościół Adwentystów Dnia Siódmego, Kościół Polskokatolicki, Związek Gmin Wyznaniowych Żydowskich, Kościół Starokatolicki Mariawitów, Kościół Zielonoświątkowy.

6. Prezentowane w dziale tablice uwzględniają podział na małżeństwa cywilne (tj. zawierane wyłącznie przed urzędnikiem stanu cywilnego) oraz małżeństwa wyznaniowe (patrz pkt 5). Tablica dotycząca małżeństw wyznaniowych w poszczególnych województwach przedstawia liczbę zawartych związków małżeńskich według najczęściej występujących wyznań.

7. Do 2008 r. informacje o małżeństwie były gromadzone na formularzu statystycznym „Karta statystyczna zawarcia małżeństwa" (DN-1). Od 2009 r. dane są przesyłane przez USC w postaci elektronicznej z rejestru stanu cywilnego oraz od 2015 r. — z rejestru PESEL w zakresie dodatkowych zmiennych.

8. Małżeństwa istniejące i **bilans małżeństw.** Małżeństwa istniejące to liczba prawnych związków małżeńskich odnotowana w określonym momencie (np. na koniec roku). Stanowią one kategorię wynikową bilansu małżeństw, który jest dokonywany corocznie metodą analizy czynnikowej i naliczany przy uwzględnieniu w danym roku liczby małżeństw: nowo zawartych (+); rozwiązanych poprzez orzeczenie rozwodu (–); które uległy rozpadowi w wyniku śmierci jednego ze współmałżonków (–) oraz salda migracji wewnętrznych i zagranicznych osób o stanie cywilnym żonaty/zamężna (+/–).

Podstawą (bazą wyjściową) bilansu małżeństw są wyniki spisów powszechnych w zakresie danych o **stanie cywilnym prawnym** osób, tj. liczba mężczyzn, którzy w spisie określili swój stan cywilny

28 November 2014 (Journal of Laws 2014 item 1741, as amended). The rules of the family law are regulated by the Act from 25 Feb- ruary 1964 — Family and Tutelary Code (Journal of Laws 1964 No 9, item 59, as amended).

Since 1999 — according to the Act from 24 July 1998 — the Family and Tutelary Code, the Civil Procedure Code, the Law on Civil Status Acts, the Act on Relation of the State to the Catholic Church in the Republic of Poland and the other selected acts (Journal of Laws No 117, item 757) — in the local civil status offices in Poland are registered all marriages including those based on the internal law of the churches or the religious associations.

Marriages contracted on the basis of canonic law subordinate the civil Polish laws and result in the same civil and law consequences as marriages contracted in the local civil status offices.

The religious marriages with civil law consequences may be contracted only in following ten churches and one religious association: the Catholic Church, the Polish Autocephalous Orthodox Church, the Lutheran Church, the Reformed Church, the Evangelical Methodist Church, the Baptist Church, the Seventh Day Adventist Church, the Polish Catholic Church, the Union of Jewish Communities, the Mariavite Church, the Pentecostal Church.

6. In the tables containing data on marriages there was used division on civil marriages (those which were contracted only in the local civil status offices) and religious marriages (see point 5). The table concerning religious marriages presents number of contracted marriages by the most forwarding denominations in the selected voivodships.

7. Up to 2008 data on marriages was collected on the statistical form "Statistical certificate of marriage contraction". Since 2009 data has been sent in the electronic form from civil status register and since 2015 — from PESEL register within the scope of additional data.

8. Existing marriages and **balance of marriages.** Existing marriages are legal relationships that exist in defined period of time. They are the outcome category of marriages balance which is performed annually using factor analysis method and counted with taking into account in a given year the number of marriages: newly contracted (+); terminated due to divorce (–); terminated due to death of a spouse (–); internal and international net migration of married persons (+/–).

Results of population and housing censuses within persons' **legal civil status** data (the number of men that specified their civil status as married) are the basis of the marriage balance. In the Popu-

prawny jako żonaty. W NSP 2011 liczba żonatych mężczyzn wyniosła 9086 tys.

Separacje

9. Instytucja separacji została wprowadzona w Polsce 15 grudnia 1999 r. ustawą z dnia 21 maja 1999 r. o zmianie ustaw Kodeks rodzinny i opiekuńczy, Kodeks cywilny, Kodeks postępowania cywilnego oraz niektórych innych ustaw (Dz. U. 1999 Nr 52, poz. 532).

10. Do 2008 r. informacje o separacji były gromadzone na formularzu statystycznym „Karta statystyczna dotycząca prawomocnego: 1) orzeczenia separacji; 2) zniesienia separacji" (D-S1). Od 2009 r. dane są przesyłane przez sądy w postaci elektronicznej.

11. Prezentowane w tablicach dane dotyczą orzeczonej separacji; w 2021 r. o zniesieniu separacji sądy orzekły w stosunku do 203 separowanych małżeństw.

Rozwody

12. Instytucja rozwodów została wprowadzona na terenie całego kraju w dniu 1 stycznia 1946 r. dekretem z dnia 25 września 1945 r. — Prawo małżeńskie (Dz. U. 1945 Nr 48, poz. 270). Przepisy prawa rodzinnego reguluje ustawa z dnia 25 lutego 1964 r. — Kodeks rodzinny i opiekuńczy (Dz. U. 1964 Nr 9, poz. 59, z późn. zm.).

13. Do 2008 r. informacje o rozwodzie były gromadzone na formularzu statystycznym „Karta statystyczna dotycząca prawomocnego orzeczenia rozwodu" (D-R1). Od 2009 r. dane są przesyłane przez sądy w postaci elektronicznej.

Urodzenia

14. W sprawozdawczości statystycznej jako urodzenia pochodzące z roku sprawozdawczego przyjmuje się urodzenia, jakie miały miejsce na terenie Polski i zostały zarejestrowane przez USC w danym roku, w tym urodzenia, jakie miały miejsce w latach wcześniejszych (po 31 marca 2011 r., tj. po przeprowadzeniu NSP 2011), ale zostały zarejestrowane w roku sprawozdawczym.

15. Do 2014 r. **źródłem danych o urodzeniach żywych i martwych** był, wykorzystywany wtórnie przez statystykę publiczną, dokument Ministerstwa Zdrowia podstawowy dla akt stanu cywilnego „Pisemne zgłoszenie urodzenia dziecka". W latach 2015—2017 źródłem danych medycznych o urodzeniach żywych był dokument Ministerstwa Zdrowia „Karta urodzenia", a o urodzeniach martwych — sprawozdanie o działalności szpitala ogólnego (o symbolu MZ-29) zawierające ogólne informacje, tj. dotyczące liczby urodzeń martwych w podziale na ciężar urodzeniowy dziecka i województwo porodu (umiejscowienie szpitala). Prezentowane za lata

lation and Housing Census 2011 there were 9086 thousand married men.

Separations

9. Separations as a legal institution were introduced in Poland on 15 December 1999 on the basis of the Act from 21 May 1999 — change of the Family and Tutelary Code, the Civil Code, the Civil Procedure Code and other acts (Journal of Laws 1999 No 52, item 532).

10. Up to 2008 data on separation was collected on the statistical form "Statistical certificate concerning legally valid decision on: 1) separation; 2) cancellation of separation" (D-S1). Since 2009 data has been sent in the electronic form by courts.

11. Data presented in tables refer to separations; in 2021 courts ruled abolition of separation for 203 couples.

Divorces

12. Divorces as a legal institution were introduced in Poland on 1 January 1946 on the basis of the Act from 25 September 1945 — Marriage Law (Journal of Laws 1945 No 48, item 270). The regulations of the family law are regulated by the Act from 25 February 1964 — the Family and Tutelary Code (Journal of Laws 1964 No 9, item 59, as amended).

13. Up to 2008 data on divorce was collected on the statistical form "Statistical certificate concerning legally valid decision on divorce". Since 2009 data has been sent in the electronic form by courts.

Births

14. All births registered by civil status offices in the current year that took place in Poland are included in statistical reporting for this year. It regards also children born after 31 March 2011 (i.e. after the reference day of population census), but registered in the reporting year.

15. Up to 2014 **the source of data on live birth and stillbirth** was the document of the Ministry of the Health "Notification of birth". In 2015—2017 the source of medical data about live birth was document of the Ministry of the Health "Birth certificate" and about stillbirth — hospital's report (symbol MZ-29) containing general information, i.e. the number of stillbirths by birthweight and voivodship of delivery (location of the hospital). Presented for the years 2015—2017, data on stillbirths by sex, urban and rural areas were estimated.

Since 2018, the source of medical data on live and stillbirths are documents of the Ministry of Health "Birth certificate" and "Stillbirth certificate",

2015—2017 dane o urodzeniach martwych w podziale na miasto i wieś oraz płeć zostały oszacowane.

Od roku 2018 źródłem danych medycznych o urodzeniach żywych i martwych są dokumenty Ministerstwa Zdrowia „Karta urodzenia" i „Karta martwego urodzenia"[1], natomiast dane demograficzno-społeczne pochodzą z rejestru stanu cywilnego oraz rejestru PESEL.

Podział na urodzenia małżeńskie i pozamałżeńskie oraz stan cywilny rodziców dziecka jest wynikiem szacowania na podstawie informacji pochodzących z urzędów stanu cywilnego oraz rejestru PESEL.

16. Zgodnie z **definicjami** pojęć dotyczących czasu trwania ciąży, poronień, urodzeń żywych i martwych stosowane są następujące zasady:

1) **żywe urodzenie** jest to całkowite wydalenie lub wydobycie z ustroju matki noworodka, niezależnie od czasu trwania ciąży, który po takim wydaleniu lub wydobyciu oddycha bądź wykazuje jakiekolwiek inne oznaki życia, jak: czynność serca, tętnienie pępowiny lub wyraźne skurcze mięśni zależnych od woli (mięśni szkieletowych), bez względu na to, czy sznur pępowiny został przecięty lub łożysko zostało oddzielone; każdy taki noworodek jest uważany za żywo urodzonego;
2) **urodzenia martwe** (zgon płodu) jest to całkowite wydalenie lub wydobycie z ustroju matki płodu, o ile nastąpiło po upływie 22. tygodnia ciąży, który po takim wydaleniu lub wydobyciu nie oddycha ani nie wykazuje żadnego innego znaku życia, jak: czynność serca, tętnienie pępowiny lub wyraźne skurcze mięśni zależnych od woli.

Dla celów statystyki dokumentacja medyczna dotycząca okresu okołoporodowego powinna ujmować wszystkie noworodki żywo urodzone, a także płody (urodzenia martwe), które w chwili urodzenia ważyły co najmniej 500 g, a gdy nie jest znana masa urodzeniowa — urodzone po co najmniej 22 tygodniach trwania ciąży lub osiągające 25 cm długości ciała (od szczytu czaszki do pięty).

Rekomendowana przez Światową Organizację Zdrowia definicja urodzenia i zgonu noworodka obowiązuje w Polsce od 1994 r. Począwszy od edycji Rocznika Statystycznego Demografii 1995 dane o urodzeniach i zgonach (w tym zgonach niemowląt), dla wszystkich prezentowanych w retrospekcji lat, zostały przeliczone zgodnie z definicją WHO. **Przeliczenie dotyczyło wyłącznie danych dla Polski ogółem w podziale na ludność miejską i wiejską oraz płeć (wielkości bezwzględne oraz współczynniki na 1000 ludności).** Ze względów merytorycznych oraz organizacyjno-technicznych, a także z uwagi na znikomy wpływ zmiany definicji na wartości niektórych wskaźników nie dokonano przeliczenia danych dotyczących bardziej szczegółowych podziałów i struktur, takich jak m.in. współczynniki płodności oraz reprodukcji, urodzenia według kolejności

while socio-demographic data come from the registry of civil status and the PESEL register.

The division into legitimate and illegitimate births and marital status of the child's parents is the result of the estimation made on the basis of information from civil registry offices and the PESEL register.

16. According to **definitions of phenomena** concerning period of gestation, miscarriages, live births and stillbirths the following principles are used:

1) **live birth** is the complete expulsion or extraction of an infant (from maternal body), irrespective of the pregnancy duration who after such separation breathes or shows any other evidence of life, such as beating of the heart, pulsation of the umbilical cord or definite movement of voluntary muscles, whether or not the umbilical cord has been cut or the placenta was attached; each such an infant is considered as live born;
2) **stillbirth** (foethal death) is the complete expulsion or extraction of a foethus (from maternal body), on condition that pregnancy duration reached 22 weeks that after such separation not breaths or not shows any other evidence of life, such as beating of the heart, pulsation of the umbilical cord or definite movement of voluntary muscles.

For the purposes of national statistics the medical documentation concerning the perinatal period should contain all live born infants and foetuses (stillbirths), who weighted at least 500 grams at the moment of birth and — if the birthweight is unknown — reached 22 weeks of life (gestational age) or reached 25 cm of the body length (crown-heel).

Recommended by the WHO definition of birth and death of an infant has been introduced in Poland since 1994. Starting from the "Demographic Yearbook 1995" the most retrospective data on births and deaths (including infant deaths) was calculated once again accordingly with the recommended by WHO definition criteria. **The new calculation concerned the following categories: total absolute figures and rates (per 1000 population) of births and deaths by sex on national level and in distribution into urban and rural areas.** Because the introduction of new definition of birth and infant death had small influence on data as well as because of technical and organisation aspects, some retrospective data — describing more detailed demographic phenomena — are presented according to the previous definition. It concerns for example: the structures of births by mother age, birth order, education level, the structures of infant

[1] Rozporządzenie Ministra Zdrowia w sprawie wzorów karty urodzenia i karty martwego urodzenia z dnia 7 grudnia 2017 r. (Dz. U. z 2017 r. poz. 2305).

urodzenia, wieku i poziomu wykształcenia matki oraz zgony według przyczyn zgonów.

17. Podział na **urodzenia małżeńskie i pozamałżeńskie** jest dokonywany zgodnie ze stanem ustalonym na podstawie przepisu art. 62 § 1 Kodeksu rodzinnego i opiekuńczego (ustawa z dnia 25 lutego 1964 r., Dz. U. 1964 Nr 9, poz. 59), który stanowi:

„Jeżeli dziecko urodziło się w czasie trwania małżeństwa albo przed upływem 300 dni od jego ustania lub unieważnienia, domniemywa się, że pochodzi ono od męża matki". Jeżeli brak jest takich przesłanek, urodzenie zostaje zaliczone do pozamałżeńskich. Ponadto, w przypadku zawarcia związku małżeńskiego przez rodziców dziecka po jego urodzeniu, ale przed sporządzeniem aktu urodzenia, akt ten sporządza się tak, jakby dziecko urodziło się po zawarciu małżeństwa.

Prezentowane w dziale — począwszy od 2015 r. — informacje w zakresie urodzeń małżeńskich i pozamałżeńskich oraz stanu cywilnego rodziców dziecka zostały oszacowane (do 2014 r. źródłem tych informacji było Pisemne zgłoszenie urodzenia dziecka).

18. W przypadku **porodów wielorakich** (np. bliźniaczych, trojaczych) w statystyce uważa się każdego noworodka za odrębne urodzenie. Natomiast jako poród uważa się zarówno urodzenie pojedyncze, w wyniku którego rodzi się jedno niemowlę, jak również urodzenie wielorakie, kiedy rodzi się dwoje lub więcej niemowląt — bez względu czy dzieci rodzą się żywe czy martwe.

19. Płodność kobiet mierzy się współczynnikiem obliczonym jako iloraz liczby urodzeń żywych i liczby kobiet w wieku rozrodczym (15—49 lat). Oprócz ogólnych współczynników płodności podaje się również współczynniki grupowe (cząstkowe), obliczone jako ilorazy liczby urodzeń żywych z kobiet w danej grupie wieku i liczby kobiet w tej samej grupie wieku. Urodzenia z matek w wieku poniżej 15 lat zalicza się do grupy 15—19 lat; urodzenia z matek w wieku 50 lat i więcej zalicza się do grupy 45—49 lat.

20. Współczynniki reprodukcji ludności:

— współczynnik dzietności kobiet oznacza liczbę dzieci, którą urodziłaby przeciętnie kobieta w ciągu całego okresu rozrodczego (15—49 lat), przy założeniu, że w poszczególnych fazach tego okresu rodziłaby z intensywnością obserwowaną w badanym roku, tzn. przy przyjęciu cząstkowych współczynników płodności z tego okresu za niezmienne;
— współczynnik reprodukcji brutto przedstawia liczbę córek urodzonych przeciętnie przez kobietę, przy założeniu, że kobieta będąc w wieku rozrodczym (15—49 lat) rodzić będzie z częstotliwością, jaką charakteryzują się wszystkie kobiety rodzące w roku, dla którego oblicza się współczynnik reprodukcji (niezmienne współczynniki płodności);
— współczynnik reprodukcji netto przedstawia liczbę córek przypadających na kobietę (przy analogicznych założeniach), z wyeliminowaniem

deaths by causes or the reproduction rates presented in the territorial distributions.

17. Civil status office divides the **births on legitimate and illegitimate** in accordance with the factual status fixed on the basis of Art. 62 § 1 of the Family and Tutelary Code (the Act from 25 February, 1964, Journal of Laws 1964 No 9, item 59); this rule proclaims as follows:

"In the case of a birth that occurred during the time of a marriage or before the passage of 300 days from its stopping or dissolution it is supposed that the infant comes from the husband of the mother". In the case of the absence of such circumstances, the births have been counted as illegitimate. Also, in the case when the marriage was contracted by the parents of the infant after his/her birth but before issuing the birth certificate, this document will be made as if the infant has been born after the marriage was contracted.

The data on legitimate and illegitimate births as well as marital status of the child's parents presented in this part — since 2015 have been estimated (up to 2014 the source of this data was "Notification of birth").

18. In the case of **multiple delivery** (e.g. twin, triple) every newborn baby is counted in statistics as a separate birth. As delivery is considered a single birth, which resulted in one baby is born, as well as multiple deliveries, when two or more infants are born — regardless of whether the baby is born alive or death (foethal death).

19. Female fertility rate is calculated as the ratio of the number of live births and the number of women in the reproductive age (15—49). Besides total rate, age-specific fertility rates are published, that are calculated as the ratios of the number of live births from women and the number of these women in the same groups of age. Births from mothers in the age under 15 are counted to the group 15—19 and from the mothers in the age of 50 and over — to the group 45—49.

20. The reproduction rates:

— total fertility rate means the number of children that would be born on average by the woman during her whole reproductive age (15—49), by assumption, that in particular phases of this period she would give birth to the children with the intensity observed in a given year, i.e. the age-specific fertility rates are treated as constant;
— the gross reproduction rate shows the number of daughters born on average by the woman assuming that she in her reproductive age (15—49) will bear with the intensity characteristic for all women bearing in the year for which the reproduction rate (constant fertility rate) is calculated;
— the net reproduction rate shows the number of daughters per a woman — according to the same assumptions, but excluding these daugh-

córek, które — jak wynika z aktualnych tablic trwania życia — nie dożyją do wieku swoich matek. Współczynnik ten wyraża stopień zastępowania pokoleń matek przez córki.

21. Kolejność urodzenia dziecka określa, którym z kolei dzieckiem urodzonym przez matkę jest noworodek zarejestrowany w danym roku, przy uwzględnieniu wszystkich poprzednich urodzeń noworodków żywych i martwych.

Zgony

22. W sprawozdawczości statystycznej jako zgony pochodzące z roku sprawozdawczego przyjmuje się fakty, które miały miejsce na terenie Polski i zostały zarejestrowane przez USC w danym roku, w tym zgony, jakie miały miejsce w latach wcześniejszych, ale zostały zarejestrowane w roku sprawozdawczym.

23. Źródłem danych o zgonie jest, wykorzystywany wtórnie przez statystykę publiczną, dokument Ministerstwa Zdrowia podstawowy dla akt stanu cywilnego „Karta zgonu”[2] oraz dane z rejestru stanu cywilnego i — od 2015 r. — z rejestru PESEL w zakresie dodatkowych zmiennych.

24. Zgonem jest trwałe, czyli nieodwracalne ustanie czynności narządów niezbędnych dla życia, konsekwencją czego jest ustanie czynności całego ustroju.

Za **zgon niemowlęcia** uważa się zgon dziecka w wieku poniżej 1 roku, za **zgon noworodka** — zgon dziecka w wieku poniżej 4 tygodni (poniżej 28 dni), przez 0 dni określa się wiek żywo urodzonego noworodka, który nie przeżył 24 godzin.

25. Przy opracowywaniu danych o **zgonach według przyczyn** przyjmuje się wyjściową przyczynę zgonu. Za przyczynę wyjściową uważa się chorobę stanowiącą początek procesu chorobowego, który doprowadził do zgonu albo uraz czy zatrucie, w wyniku którego nastąpił zgon.

Dane dotyczące zgonów według przyczyn dla lat 1970—1979 podano zgodnie z „Międzynarodową klasyfikacją chorób, urazów i przyczyn zgonów” obowiązującą od 1 stycznia 1970 r. (zrewidowaną w 1965 r. — VIII Rewizja), dla lat 1980—1996 zgodnie z „Międzynarodową klasyfikacją chorób, urazów i przyczyn zgonów” obowiązującą od 1 stycznia 1980 r. (zrewidowaną w 1975 r. — IX Rewizja).

W praktyce polskiej do 1982 r. urazy i zatrucia klasyfikowane były według rodzaju urazu (np. złamanie kręgosłupa), a począwszy od 1983 r. — według przyczyny zewnętrznej (np. upadek ze schodów).

Od 1 stycznia 1997 r. obowiązują w Polsce — w zakresie orzecznictwa o przyczynach zgonów — zasady Międzynarodowej Klasyfikacji Chorób i Problemów Zdrowotnych — X Rewizja.

Uwaga — w latach 1996—1999 w statystyce zgonów wystąpił **brak informacji o przyczynach**

ters, who — according to the current life table — will not survive the age of their mothers. This rate shows the degree of generation's replacement of mothers by daughters.

21. The birth order of infant refers to the order a child (registered in a given year) is born among all infants born by the mother, considering all previous live births and stillbirths.

Deaths

22. All deaths registered by civil status offices in the current year that took place in Poland are included in statistical reporting for this year, including the deaths occurred in the previous years, but recorded in the reporting year.

23. The **source of data on death** is the document of the Ministry of Health ”Death certificate”, which is basic document for civil status acts and is in the part secondarily utilized by national statistics and data come from the register of civil status and since 2015 — from PESEL register within the scope of additional data.

24. Death means the permanent and irreversible cessation of functions of the essential for life organs and in consequence the cessation of functions of the whole organism.

Infant death means the death under 1 year of age, **newborn infant death** — under 4 weeks of age (up to 28 days of life), 0 day indicates the age of live born infant, who did not survive 24 hours.

25. The deaths by causes are worked out on the basis of the initial cause of death. The initial cause is the disease, which was at the beginning of the morbid process and which caused the death; it may be also the injury or the poisoning, which caused the death.

Data on deaths by causes for the years 1970—1979 are published in accordance with the ”International Classification of Diseases, Injuries and Causes of Deaths” operative since 1 January 1970 (revised in 1965 — VIII Revision) and for the years 1980—1996 in accordance with the ”International Classification of Diseases, Injuries and Causes of Deaths” operative since 1 January 1980 (revised in 1975 — IX Revision).

Injuries and poisonings were classified in the Polish practice up to 1982 by type of injury (i.e. fracture of spine) and since 1983 by external cause (i.e. fall down the stairs).

Since 1 January 1997 — in the medical practice and statistical reporting on morbidity and mortality — in Poland has been implemented the International Statistical Classification of Diseases and Related Health Problems, X Revision.

Note — in the period 1996—1999 **in the deaths statistics there was lack of information about**

[2] Rozporządzenie Ministra Zdrowia w sprawie wzoru karty zgonu z dnia 11 lutego 2015 r. (Dz. U. z 2015 r. poz. 231, z późn. zm.).

zgonów. W 1996 r. braki opisu przyczyn zgonów dotyczyły 1596 przypadków (0,4% wszystkich zgonów); w 1997 r. — ok. 80,5 tys. przypadków (21,2%), w tym 422 zmarłych niemowląt; w 1998 r. — ok. 75,4 tys. (20,1%), w tym 279 niemowląt; a w 1999 r. — 8,7 tys. zgonów (2,2%).

Powodem braku medycznego określenia przyczyn zgonu był **strajk lekarzy,** którego jedną z form było niewystawianie karty zgonu. Należy podkreślić, że statystyka zgonów według płci, wieku oraz innych cech społeczno-demograficznych osób zmarłych za lata 1996—1999 jest kompletna.

26. Przeciętne dalsze trwanie życia wyraża średnią liczbę lat, jaką ma jeszcze do przeżycia osoba w danym wieku, przy założeniu stałego poziomu umieralności z okresu, dla którego opracowano tablice trwania życia.

27. Oczekiwane trwanie życia w zdrowiu wyraża średnią liczbę lat, jaką ma jeszcze do przeżycia bez niepełnosprawności osoba w danym wieku, pod warunkiem, że aktualne warunki umieralności i utraty zdrowia nie ulegną zmianie.

28. Przedwcześnie utracone lata życia to miernik, który wyraża liczbę lat, którą przeżyłaby osoba, gdyby nie zmarła z powodu choroby lub wypadku.

Uwagi ogólne

29. Współczynniki dotyczące ruchu naturalnego ludności w podziale terytorialnym zamieszczone w tablicach działu obliczono jako iloraz liczby faktów określonego rodzaju i liczby ludności według stanu na połowę roku (30 czerwca). Patrz też uwagi do tablic przeglądowych, pkt 4.

30. Do 1993 r. **współczynnik zgonów niemowląt** był liczony zgodnie z zasadą Rathsa; stanowił iloraz liczby zgonów niemowląt w danym roku i odpowiednich proporcji liczby urodzeń żywych z danego roku (a_t) oraz z roku poprzedniego (a_{t-1}):

1) do 1984 r. — wskaźnik a_t = 0,75, zaś a_{t-1} = = 0,25;
2) w latach 1985—1993 — wskaźnik a_t = 0,85, zaś a_{t-1} = 0,15.

Od 1994 r. współczynnik zgonów niemowląt liczony jest jako iloraz ogólnej liczby zgonów niemowląt i ogólnej liczby urodzeń żywych zarejestrowanych w danym roku.

causes of deaths. The lack of description causes of deaths concerned 1596 facts in 1996 (0.4% of all deaths) and ca. 80.5 thousand cases (including 422 deaths of infants), i.e. 21.2% of total number of deaths in 1997 and ca. 75.4 thousand cases (20.1%) — including 279 deaths of infants in 1998 and ca. 8.7 thousand cases (2.2%) in 1999.

Strikes of physicians were a main reason of a lack of medical statement regarding the cause of deaths. In some cases the deaths certificates consisted of uncompleted description of death cause, in the others — medical documents were inaccessible. It should be stressed that in the same period 1996—1999, the other deaths statistics, i.e. by sex, age and other social-demographic characteristics of the deceased, were completed in full.

26. Life expectancy expresses average number of years that a person in a given age shall survive assuming a steady level of mortality in the period for which the table of the expectation of life was worked out.

27. Healthy life years expresses the average number of years a person of a given age will live without disability, provided that the current conditions of mortality and loss of health of the population remain at the current level.

28. Potential years of life lost estimate of the average years a person would have lived if they had not died prematurely.

General notes

29. The **vital statistics rates** in territorial division published in the tables of this part were calculated as the ratio of the number of given events to the number of population according to mid-year estimates (30 June). See also notes to review tables, point 4.

30. Up to 1993 **infant deaths rates** were calculated in accordance with the principle of Raths. They have made the ratio of the number of infant deaths in a given year to the corresponding proportions of the live births in the given year (a_t) and in the previous year (a_{t-1}):

1) up to 1984 — the proportions a_t = 0.75 and a_{t-1} = = 0.25;
2) in the years 1985—1993 — proportions a_t = 0.85 and a_{t-1} = 0.15.

Since 1994 infant mortality rate is calculated as the relation between total number of infant deaths and total number of live births concerning the same calendar year.

Małżeństwa
Marriages

TABL. 1 (25). **MAŁŻEŃSTWA ZAWARTE I ROZWIĄZANE (bilans małżeństw)**
MARRIAGES CONTRACTED AND DISSOLVED (balance of marriages)

LATA YEARS	Małżeństwa zawarte Contracted marriages	Małżeństwa rozwiązane Marriages dissolved								Różnica między małżeństwami zawartymi i rozwiązanymi[a] Difference between contracted and dissolved marriages[a]	Małżeństwa istniejące[bc] w tys. Existing marriages[bc] in thousands
		ogółem total	przez śmierć by death of			przez rozwód[d] by divorce[d]	na 1000 istniejących małżeństw per 1000 existing marriages				
			razem total	męża husband	żony wife		ogółem total	przez śmierć by death	przez rozwód by divorce		
OGÓŁEM TOTAL											
1980	307373	209856	170023	126250	43773	39833	24,1	19,4	4,6	92323	8745,3
1990	255369	226363	183927	136895	47032	42436	24,6	19,9	4,6	25194	9232,8
2000	211150	209774	167004	123678	43326	42770	22,8	18,2	4,7	–3388	9186,1
2010	228337	220727	159427	116966	42461	61300	24,6	17,7	6,8	6305	8984,9
2020	145045	241847	190683	139290	51393	51164	27,6	21,8	5,8	–96879	8759,2
2021	**168324**	**268843**	**208156**	**151098**	**57058**	**60687**	**31,1**	**24,0**	**7,0**	**–100877**	**8658,4**
MIASTA URBAN AREAS											
1980	187333	126604	92736	68691	24045	33868	24,8	18,1	6,6	57286	5128,5
1990	140976	138800	104501	77180	27321	34299	24,4	18,3	6,0	–926	5696,8
2000	128148	134700	98660	72506	26154	36040	24,2	16,1	6,5	–10597	5576,5
2010	137218	143928	96534	69920	26614	47394	26,7	17,9	8,8	–21285	5393,3
2020	86589	154631	117676	84993	32683	36955	30,3	23,0	7,2	–80786	5107,8
2021	**100617**	**172622**	**128904**	**92933**	**35971**	**43718**	**34,4**	**25,7**	**8,7**	**–86852**	**5020,9**
WIEŚ RURAL AREAS											
1980	120040	83149	77287	57559	19728	5862	23,1	21,4	1,6	35140	3617,0
1990	114393	86713	79426	59715	19711	7287	24,6	22,4	2,1	26970	3537,4
2000	83002	74998	68344	51172	17172	6654	20,7	18,9	1,8	7285	3617,5
2010	91119	76316	62893	47046	15847	13423	21,2	17,5	3,7	28073	3594,0
2020	58456	86608	73007	54297	18710	13601	23,7	20,0	3,7	–15485	3659,0
2021	**67707**	**95447**	**79252**	**58165**	**21087**	**16195**	**26,2**	**21,7**	**4,4**	**–13251**	**3645,8**

a Po uwzględnieniu salda migracji zagranicznych i wewnętrznych osób pozostających w stanie małżeńskim. b Stan w dniu 31 XII. c Patrz uwagi do działu, pkt 8. d W podziale na miasta i wieś nie uwzględniono rozwodów orzeczonych z powództwa osób zamieszkałych za granicą.

a Including net international and internal migration of married persons. b As of 31 XII. c See notes to part, item 8. d Data by urban and rural areas exclude divorces if the persons filling petition for a divorce live abroad.

TABL. 2 (26). **MAŁŻEŃSTWA ZAWARTE I ROZWIĄZANE W 2021 R. WEDŁUG WOJEWÓDZTW (bilans**
MARRIAGES CONTRACTED AND DISSOLVED BY VOIVODSHIPS IN 2021 (balance of marriages)

Lp. No	WOJEWÓDZTWA VOIVODSHIPS	Małżeństwa zawarte Contracted marriages	Małżeń			
			ogółem total	przez śmierć by death of		
				razem total	męża husband	żony wife
1	**POLSKA POLAND**	**168324**	**268843**	**208156**	**151098**	**57058**
2	Dolnośląskie	12769	20385	15362	11023	4339
3	Kujawsko-pomorskie	8578	15391	11608	8392	3216
4	Lubelskie	9014	15354	12160	8875	3285
5	Lubuskie	4100	7096	5539	3970	1569
6	Łódzkie	10393	17675	14391	10464	3927
7	Małopolskie	16648	20930	16514	12017	4497
8	Mazowieckie	24974	37580	28493	20853	7640
9	Opolskie	3881	6649	5314	3807	1507
10	Podkarpackie	9250	13646	11102	8100	3002
11	Podlaskie	5011	8133	6537	4927	1610
12	Pomorskie	11090	15346	11411	8179	3232
13	Śląskie	19088	35337	27874	20165	7709
14	Świętokrzyskie	4981	9086	7417	5505	1912
15	Warmińsko-mazurskie	5605	9549	7173	5276	1897
16	Wielkopolskie	15916	23789	18322	13181	5141
17	Zachodniopomorskie	7026	12123	8939	6364	2575
18	**Miasta Urban areas**	**100617**	**172622**	**128904**	**92933**	**35971**
19	Dolnośląskie	9023	14923	11001	7869	3132
20	Kujawsko-pomorskie	5075	9781	7233	5246	1987
21	Lubelskie	4004	7574	5617	4021	1596
22	Lubuskie	2737	4865	3719	2675	1044
23	Łódzkie	6363	11666	9259	6656	2603
24	Małopolskie	8373	11794	8372	6028	2344
25	Mazowieckie	16075	25230	18014	13060	4954
26	Opolskie	1988	3791	2920	2041	879
27	Podkarpackie	3566	6182	4707	3396	1311
28	Podlaskie	3005	4878	3690	2746	944
29	Pomorskie	7049	10585	7790	5616	2174
30	Śląskie	14596	27877	21685	15620	6065
31	Świętokrzyskie	1966	4473	3532	2626	906
32	Warmińsko-mazurskie	3372	6155	4439	3220	1219
33	Wielkopolskie	8533	14000	10498	7524	2974
34	Zachodniopomorskie	4892	8848	6428	4589	1839
35	**Wieś Rural areas**	**67707**	**95447**	**79252**	**58165**	**21087**
36	Dolnośląskie	3746	5462	4361	3154	1207
37	Kujawsko-pomorskie	3503	5610	4375	3146	1229
38	Lubelskie	5010	7780	6543	4854	1689
39	Lubuskie	1363	2231	1820	1295	525
40	Łódzkie	4030	6009	5132	3808	1324
41	Małopolskie	8275	9136	8142	5989	2153
42	Mazowieckie	8899	12350	10479	7793	2686
43	Opolskie	1893	2858	2394	1766	628
44	Podkarpackie	5684	7464	6395	4704	1691
45	Podlaskie	2006	3255	2847	2181	666
46	Pomorskie	4041	4761	3621	2563	1058
47	Śląskie	4492	7460	6189	4545	1644
48	Świętokrzyskie	3015	4613	3885	2879	1006
49	Warmińsko-mazurskie	2233	3394	2734	2056	678
50	Wielkopolskie	7383	9789	7824	5657	2167
51	Zachodniopomorskie	2134	3275	2511	1775	736

a—d Patrz notki a—d do tabl. 1 (25). a—d See notes a—d to the table 1 (25).

małżeństw)

stwa rozwiązane Marriages dissolved						Różnica między małżeństwami zawartymi i rozwiązanymi[a] Difference between contracted and dissolved marriages[a]	Małżeństwa istniejące[bc] w tys. Existing marriages[bc] in thousands	Lp. No
przez rozwód[d] by divorce[d]	na 1000 istniejących małżeństw per 1000 existing marriages							
	ogółem total	przez śmierć by death of			przez rozwód by divorce			
		razem total	męża husband	żony wife				
60687	**31,1**	**24,0**	**17,5**	**6,6**	**7,0**	**–100877**	**8658,4**	1
5023	32,4	24,4	17,5	6,9	8,0	–6802	628,4	2
3783	33,3	25,1	18,1	6,9	8,2	–7340	462,9	3
3194	32,2	25,5	18,6	6,9	6,7	–7643	477,0	4
1557	32,9	25,7	18,4	7,3	7,2	–3321	215,5	5
3284	32,5	26,5	19,3	7,2	6,0	–8020	543,2	6
4416	26,1	20,6	15,0	5,6	5,5	–3128	802,1	7
9087	30,8	23,3	17,1	6,3	7,4	–8904	1222,1	8
1335	30,1	24,0	17,2	6,8	6,0	–3337	221,3	9
2544	27,5	22,3	16,3	6,0	5,1	–5108	496,8	10
1596	31,2	25,1	18,9	6,2	6,1	–3462	260,9	11
3935	28,9	21,5	15,4	6,1	7,4	–3183	531,3	12
7463	33,6	26,5	19,2	7,3	7,1	–17651	1051,9	13
1669	31,8	25,9	19,2	6,7	5,8	–4713	286,2	14
2376	31,9	24,0	17,6	6,3	7,9	–4432	299,5	15
5467	29,4	22,6	16,3	6,3	6,7	–7417	810,2	16
3184	33,9	25,0	17,8	7,2	8,9	–5642	357,5	17
43718	**34,4**	**25,7**	**18,5**	**7,2**	**8,7**	**–86852**	**5020,9**	18
3922	36,1	26,6	19,0	7,6	9,5	–7037	413,9	19
2548	37,0	27,4	19,9	7,5	9,6	–6127	264,1	20
1957	35,4	26,2	18,8	7,5	9,1	–4864	214,0	21
1146	36,7	28,1	20,2	7,9	8,7	–2774	132,4	22
2407	36,2	28,7	20,7	8,1	7,5	–6932	322,1	23
3422	31,6	22,4	16,2	6,3	9,2	–3760	373,2	24
7216	33,0	23,5	17,1	6,5	9,4	–8181	765,0	25
871	35,1	27,0	18,9	8,1	8,1	–2390	108,1	26
1475	31,3	23,8	17,2	6,6	7,5	–3277	197,8	27
1188	31,1	23,5	17,5	6,0	7,6	–2410	157,1	28
2795	32,1	23,6	17,0	6,6	8,5	–4103	329,6	29
6192	35,4	27,6	19,9	7,7	7,9	–15800	786,7	30
941	36,8	29,1	21,6	7,5	7,7	–3189	121,6	31
1716	35,3	25,4	18,5	7,0	9,8	–3643	174,4	32
3502	33,4	25,0	18,0	7,1	8,4	–7485	419,2	33
2420	36,6	26,6	19,0	7,6	10,0	–4880	241,7	34
16195	**26,2**	**21,7**	**16,0**	**5,8**	**4,4**	**–13251**	**3645,8**	35
1101	25,5	20,3	14,7	5,6	5,1	235	214,5	36
1235	28,2	22,0	15,8	6,2	6,2	–1213	198,8	37
1237	29,6	24,9	18,5	6,4	4,7	–2779	263,0	38
411	26,8	21,9	15,6	6,3	4,9	–547	83,2	39
877	27,2	23,2	17,2	6,0	4,0	–1088	221,0	40
994	21,3	19,0	14,0	5,0	2,3	632	428,9	41
1871	27,0	22,9	17,0	5,9	4,1	–723	457,1	42
464	25,2	21,1	15,6	5,5	4,1	–947	113,2	43
1069	25,0	21,4	15,7	5,7	3,6	–1831	299,0	44
408	31,4	27,4	21,0	6,4	3,9	–1052	103,8	45
1140	23,6	18,0	12,7	5,2	5,7	920	201,7	46
1271	28,1	23,3	17,1	6,2	4,8	–1851	265,1	47
728	28,0	23,6	17,5	6,1	4,4	–1524	164,6	48
660	27,1	21,9	16,4	5,4	5,3	–789	125,0	49
1965	25,0	20,0	14,5	5,5	5,0	68	391,1	50
764	28,3	21,7	15,3	6,4	6,6	–762	115,9	51

TABL. 3 (27). **MAŁŻEŃSTWA WEDŁUG WOJEWÓDZTW**
MARRIAGES BY VOIVODSHIPS

WOJEWÓDZTWA VOIVODSHIPS	W liczbach bezwzględnych In absolute figures					Na 1000 ludności w wieku 15 lat i więcej Per 1000 population aged 15 and more				
	1990	2000	2010	2020	2021	1990	2000	2010	2020	2021
POLSKA POLAND	**255369**	**211150**	**228337**	**145045**	**168324**	**8,9**	**6,8**	**7,0**	**4,5**	**5,3**
Dolnośląskie	19323	15790	16390	10816	12769	8,7	6,5	6,5	4,4	5,2
Kujawsko-pomorskie	15250	11933	12447	7681	8578	9,9	7,1	7,0	4,5	5,0
Lubelskie	15195	12561	13302	7886	9014	9,1	7,0	7,2	4,5	5,2
Lubuskie	6846	5327	5926	3511	4100	9,4	6,5	6,9	4,2	4,9
Łódzkie	18335	13886	14513	8755	10393	8,7	6,3	6,6	4,2	5,1
Małopolskie	20641	18253	20381	14463	16648	8,9	7,1	7,3	5,0	5,8
Mazowieckie	32323	27862	30488	21179	24974	8,4	6,7	6,9	4,6	5,4
Opolskie	7163	5162	5693	3326	3881	8,8	5,8	6,5	4,0	4,7
Podkarpackie	13771	11719	13213	7912	9250	9,2	7,0	7,4	4,5	5,3
Podlaskie	8053	6471	7003	4442	5011	9,0	6,6	6,9	4,5	5,1
Pomorskie	14551	12538	13604	9430	11090	9,4	7,2	7,2	4,8	5,7
Śląskie	29774	25282	28462	16529	19088	8,1	6,3	7,1	4,4	5,1
Świętokrzyskie	9386	7540	7833	4183	4981	9,3	7,0	7,1	4,1	4,9
Warmińsko-mazurskie	10514	8330	8370	4767	5605	10,2	7,2	6,9	4,1	4,8
Wielkopolskie	22538	19478	21191	14017	15916	9,3	7,3	7,4	4,8	5,5
Zachodniopomorskie	11706	9018	9521	6148	7026	9,4	6,4	6,5	4,3	5,0
Miasta Urban areas	**140976**	**128148**	**137218**	**86589**	**100617**	**8,0**	**6,5**	**6,8**	**4,4**	**5,2**
Dolnośląskie	12900	11239	11586	7630	9023	8,1	6,3	6,5	4,4	5,3
Kujawsko-pomorskie	8377	7298	7415	4574	5075	8,9	6,8	6,8	4,4	5,0
Lubelskie	5729	5781	6163	3596	4004	8,1	6,9	7,1	4,4	4,9
Lubuskie	4116	3465	3862	2318	2737	8,8	6,4	6,9	4,2	5,0
Łódzkie	10567	8884	9142	5410	6363	7,8	6,2	6,4	4,1	4,9
Małopolskie	9465	9043	9517	7180	8373	8,0	6,8	6,7	5,1	5,9
Mazowieckie	18103	17449	19152	13561	16075	7,4	6,4	6,6	4,5	5,4
Opolskie	3451	2810	2947	1708	1988	8,3	6,0	6,4	3,9	4,5
Podkarpackie	4226	4736	5585	2973	3566	7,3	6,7	7,4	4,0	4,8
Podlaskie	3728	3629	4316	2587	3005	7,9	6,4	7,0	4,3	5,0
Pomorskie	9227	8390	8730	5972	7049	8,5	6,9	6,8	4,7	5,6
Śląskie	23398	20042	22083	12572	14596	7,9	6,3	7,1	4,3	5,1
Świętokrzyskie	3497	3531	3668	1708	1966	8,0	7,0	7,3	3,6	4,2
Warmińsko-mazurskie	5234	4752	4943	2914	3372	8,8	6,7	6,7	4,1	4,8
Wielkopolskie	11653	10865	11641	7518	8533	8,4	6,9	7,1	4,7	5,3
Zachodniopomorskie	7305	6234	6468	4368	4892	8,4	6,3	6,3	4,4	5,0
Wieś Rural areas	**114393**	**83002**	**91119**	**58456**	**67707**	**10,4**	**7,2**	**7,3**	**4,6**	**5,4**
Dolnośląskie	6423	4551	4804	3186	3746	10,1	6,8	6,6	4,1	4,9
Kujawsko-pomorskie	6873	4635	5032	3107	3503	11,6	7,5	7,4	4,5	5,1
Lubelskie	9466	6780	7139	4290	5010	9,9	7,1	7,3	4,6	5,4
Lubuskie	2730	1862	2064	1193	1363	10,4	6,6	6,7	4,1	4,7
Łódzkie	7768	5002	5371	3345	4030	10,3	6,7	7,0	4,4	5,3
Małopolskie	11176	9210	10864	7283	8275	9,9	7,5	7,9	5,0	5,7
Mazowieckie	14220	10413	11336	7618	8899	10,3	7,3	7,3	4,8	5,6
Opolskie	3712	2362	2746	1618	1893	9,3	5,6	6,6	4,2	5,0
Podkarpackie	9545	6983	7628	4939	5684	10,5	7,2	7,4	4,8	5,6
Podlaskie	4325	2842	2687	1855	2006	10,2	7,0	6,7	4,9	5,3
Pomorskie	5324	4148	4874	3458	4041	11,6	7,9	7,9	5,0	5,8
Śląskie	6376	5240	6379	3957	4492	8,9	6,5	7,4	4,5	5,1
Świętokrzyskie	5889	4009	4165	2475	3015	10,2	7,0	7,0	4,4	5,4
Warmińsko-mazurskie	5280	3578	3427	1853	2233	12,3	7,9	7,1	4,0	4,8
Wielkopolskie	10885	8613	9550	6499	7383	10,7	7,8	7,7	4,9	5,6
Zachodniopomorskie	4401	2784	3053	1780	2134	11,7	6,8	7,0	4,1	4,9

TABL. 4 (28). **NOWOŻEŃCY WEDŁUG WIEKU**
BRIDEGROOMS AND BRIDES BY AGE

WYSZCZEGÓLNIENIE SPECIFICATION		Ogółem Total	W wieku At age specified										Wiek środkowy Median age
			19 lat i mniej under 20	20—24	25—29	30—34	35—39	40—44	45—49	50—54	55—59	60 lat i więcej 60 and more	
MĘŻCZYŹNI MALES													
O G Ó Ł E M .... **T O T A L**	1980	307373	8548	164563	89091	19925	6320	4700	3738	2956	2296	5236	24,4
	1990	255369	12400	124619	69619	22541	9552	5091	2553	2423	2244	4327	24,7
	2000	211150	5437	85991	74318	19262	8061	5142	3732	2801	1544	4862	25,6
	2010	228337	1320	44683	103417	44104	14772	6162	4005	3357	2458	4059	28,0
	2020	145045	245	13425	53402	34406	17217	9199	5718	3629	2465	5339	30,6
	2021	**168324**	**202**	**14306**	**61354**	**41610**	**20387**	**10742**	**6711**	**4320**	**2838**	**5854**	**30,7**
Miasta ..... Urban areas	1980	187333	5153	96848	53293	13102	4681	3587	2960	2297	1726	3686	24,6
	1990	140976	7278	66465	35486	12510	6336	3800	2078	1934	1803	3286	24,8
	2000	128148	2991	48467	45723	11899	5159	3596	2872	2293	1280	3868	25,9
	2010	137218	500	21091	61544	29393	10027	4245	2832	2465	1878	3243	28,6
	2020	86589	118	5943	28441	21843	11722	6334	3989	2545	1702	3952	31,6
	2021	**100617**	**104**	**6357**	**32718**	**26304**	**13754**	**7442**	**4628**	**2992**	**1992**	**4326**	**31,7**
Wieś ..... Rural areas	1980	120040	3395	67715	35798	6823	1639	1113	778	659	570	1550	24,2
	1990	114393	5122	58154	34133	10031	3216	1291	475	489	441	1041	24,6
	2000	83002	2446	37524	28595	7363	2902	1546	860	508	264	994	25,2
	2010	91119	820	23592	41873	14711	4745	1917	1173	892	580	816	27,2
	2020	58456	127	7482	24961	12563	5495	2865	1729	1084	763	1387	29,2
	2021	**67707**	**98**	**7949**	**28636**	**15306**	**6633**	**3300**	**2083**	**1328**	**846**	**1528**	**29,5**
NA 1000 MĘŻCZYZN W WIEKU 15 LAT I WIĘCEJ PER 1000 MALES AGED 15 AND MORE													
O G Ó Ł E M .... **T O T A L**	1980	23,8	6,0	96,3	52,4	14,3	6,8	4,5	3,5	3,0	2,9	2,8	x
	1990	18,6	8,5	98,6	51,2	13,6	5,2	3,8	2,9	2,6	3,2	2,7	x
	2000	14,1	3,2	53,0	52,1	15,6	6,1	3,2	2,4	2,3	2,0	1,9	x
	2010	14,6	1,0	30,3	62,4	28,0	10,7	5,2	3,2	2,3	1,8	1,4	x
	2020	9,4	0,3	13,3	43,0	23,8	10,5	6,0	4,3	3,2	2,2	1,3	x
	2021	**11,0**	**0,2**	**14,7**	**51,8**	**29,6**	**12,6**	**6,9**	**4,9**	**3,8**	**2,6**	**1,4**	**x**
Miasta ..... Urban areas	1980	24,7	6,5	95,9	50,6	14,5	7,8	5,6	4,6	4,0	3,9	4,0	x
	1990	17,2	8,6	96,8	46,4	12,3	6,0	4,3	3,7	3,3	3,2	2,7	x
	2000	13,9	2,9	48,5	53,4	16,5	6,6	3,6	2,9	2,8	2,6	2,6	x
	2010	14,5	0,7	24,4	60,1	29,8	12,2	6,2	3,9	2,8	2,1	1,7	x
	2020	9,5	0,2	10,6	39,0	24,9	11,7	6,8	5,2	4,1	2,7	1,6	x
	2021	**11,1**	**0,2**	**12,0**	**47,3**	**31,0**	**13,9**	**8,0**	**5,8**	**4,7**	**3,2**	**1,7**	**x**
Wieś ..... Rural areas	1980	22,4	5,4	96,8	55,4	13,9	5,0	2,8	1,8	1,6	1,6	1,6	x
	1990	19,3	8,4	100,8	57,3	15,7	5,7	2,9	1,6	1,4	1,2	0,7	x
	2000	14,5	3,7	60,2	50,0	14,3	5,4	2,6	1,6	1,3	1,0	0,9	x
	2010	14,8	1,4	38,7	65,9	24,8	8,6	3,8	2,2	1,6	1,2	0,7	x
	2020	9,3	0,3	16,7	48,8	22,1	8,7	4,7	3,1	2,2	1,5	0,9	x
	2021	**10,8**	**0,2**	**17,9**	**58,2**	**27,5**	**10,5**	**5,3**	**3,6**	**2,7**	**1,7**	**1,0**	**x**

TABL. 4 (28). **NOWOŻEŃCY WEDŁUG WIEKU (dok.)**
BRIDEGROOMS AND BRIDES BY AGE (cont.)

WYSZCZEGÓLNIENIE SPECIFICATION		Ogółem Total	W wieku At age specified: 19 lat i mniej under 20	20—24	25—29	30—34	35—39	40—44	45—49	50—54	55—59	60 lat i więcej 60 and more	Wiek środkowy Median age
KOBIETY FEMALES													
O G Ó Ł E M .... **T O T A L**	1980	307373	54116	175354	45851	12843	4326	3450	3126	2554	1987	3766	22,8
	1990	255369	56195	130718	34148	13792	7530	4475	2396	2140	1682	2293	22,2
	2000	211150	25668	111275	45851	9904	4582	3806	3448	2583	1344	2689	23,6
	2010	228337	9007	79746	89646	26972	9150	3927	2964	2711	1978	2236	26,0
	2020	145045	1365	29302	56258	25351	12567	7342	4895	2992	1869	3104	28,5
	2021	**168324**	**1303**	**32045**	**66262**	**30490**	**14782**	**8680**	**5697**	**3515**	**2122**	**3428**	**28,6**
Miasta ..... Urban areas	1980	187333	26882	104862	31921	9513	3361	2638	2372	1804	1431	2549	23,2
	1990	140976	27132	69468	20306	8942	5261	3383	1879	1680	1247	1678	22,7
	2000	128148	12542	63932	30943	6660	3203	2877	2733	2100	1087	2071	24,1
	2010	137218	3291	39717	58771	18841	6335	2793	2145	2019	1530	1776	26,7
	2020	86589	583	12717	33023	17265	8653	5091	3422	2124	1356	2355	29,5
	2021	**100617**	**543**	**13895**	**38783**	**20692**	**10133**	**5990**	**3961**	**2473**	**1528**	**2619**	**29,6**
Wieś ..... Rural areas	1980	120040	27234	70492	13930	3330	965	812	754	750	556	1217	22,3
	1990	114393	29063	61250	13842	4850	2269	1092	517	460	435	615	21,7
	2000	83002	13126	47343	14908	3244	1379	929	715	483	257	618	22,8
	2010	91119	5716	40029	30875	8131	2815	1134	819	692	448	460	25,0
	2020	58456	782	16585	23235	8086	3914	2251	1473	868	513	749	27,0
	2021	**67707**	**760**	**18150**	**27479**	**9798**	**4649**	**2690**	**1736**	**1042**	**594**	**809**	**27,2**
NA 1000 KOBIET W WIEKU 15 LAT I WIĘCEJ PER 1000 FEMALES AGED 15 AND MORE													
O G Ó Ł E M .... **T O T A L**	1980	21,9	40,1	107,6	27,8	9,4	4,6	3,2	2,8	2,3	2,0	1,3	x
	1990	17,2	40,4	108,5	25,9	8,5	4,7	3,3	2,7	2,1	1,6	0,7	x
	2000	13,0	15,6	71,0	33,3	8,3	3,5	2,4	2,2	2,0	1,6	0,7	x
	2010	13,4	7,4	56,1	55,6	17,6	6,8	3,3	2,4	1,8	1,3	0,5	x
	2020	8,6	1,6	30,3	46,9	18,1	7,9	4,9	3,7	2,6	1,6	0,6	x
	2021	**10,1**	**1,5**	**34,2**	**57,8**	**22,4**	**9,4**	**5,7**	**4,2**	**3,1**	**1,8**	**0,6**	**x**
Miasta ..... Urban areas	1980	22,0	34,9	101,7	29,0	10,3	5,5	3,9	3,6	2,8	2,6	1,7	x
	1990	15,1	33,3	99,8	25,0	8,2	4,6	3,6	3,1	2,6	2,0	0,9	x
	2000	12,3	12,5	65,4	36,4	9,0	3,9	2,7	2,5	2,3	1,9	0,9	x
	2010	12,8	4,9	46,7	57,8	19,2	7,7	3,9	2,7	2,0	1,5	0,6	x
	2020	8,3	1,3	22,7	45,1	19,9	8,8	5,5	4,4	3,2	1,9	0,6	x
	2021	**9,7**	**1,2**	**26,2**	**55,4**	**24,6**	**10,4**	**6,4**	**4,8**	**3,7**	**2,2**	**0,7**	**x**
Wieś ..... Rural areas	1980	21,7	47,2	117,6	25,3	7,5	3,0	2,1	1,7	1,6	1,3	0,9	x
	1990	21,8	50,3	120,5	27,3	9,1	4,8	2,7	1,8	1,3	1,1	0,4	x
	2000	14,2	20,5	80,4	28,2	7,2	2,9	1,8	1,5	1,2	0,9	0,4	x
	2010	14,5	10,5	70,0	51,8	14,7	5,5	2,4	1,7	1,3	1,0	0,3	x
	2020	9,2	2,0	40,8	49,8	15,1	6,5	3,9	2,8	1,9	1,1	0,4	x
	2021	**10,6**	**1,9**	**44,7**	**61,6**	**18,7**	**7,7**	**4,6**	**3,2**	**2,2**	**1,3**	**0,4**	**x**

TABL. 5 (29). **NOWOŻEŃCY, KTÓRZY W 2021 R. ZAWARLI ZWIĄZEK MAŁŻEŃSKI W POLSCE WEDŁUG WIEKU I MIEJSCA ZAMIESZKANIA PRZED ŚLUBEM**

BRIDEGROOMS AND BRIDES WHO MARRIED IN POLAND BY AGE AND PLACE OF RESIDENCE BEFORE MARRIAGE IN 2021

WIEK NOWOŻEŃCÓW AGE OF BRIDEGROOMS AND BRIDES	Mężczyźni Males					Kobiety Females				
	ogółem total	Polska Poland			zagranica abroad	ogółem total	Polska Poland			zagranica abroad
		razem total	miasta urban areas	wieś rural areas			razem total	miasta urban areas	wieś rural areas	
	OGÓŁEM TOTAL									
OGÓŁEM[a] TOTAL[a]	**169229**	**167839**	**100301**	**67538**	**1390**	**169229**	**168220**	**99766**	**68454**	**1009**
19 lat i mniej Under 20	203	202	104	98	1	1306	1302	567	735	4
16	x	x	x	x	x	44	44	20	24	—
17	x	x	x	x	x	73	73	34	39	—
18	44	44	29	15	—	348	347	152	195	1
19	159	158	75	83	1	841	838	361	477	3
20—24	14328	14289	6346	7943	39	32112	32034	13823	18211	78
w tym 20 of which 20	432	432	204	228	—	1776	1772	738	1034	4
25—29	61549	61263	32669	28594	286	66511	66233	37778	28455	278
30—34	41855	41471	26217	15254	384	30740	30466	20477	9989	274
35—39	20567	20302	13693	6609	265	14906	14775	10260	4515	131
40—44	10846	10691	7410	3281	155	8764	8669	6075	2594	95
45—49	6791	6684	4607	2077	107	5757	5688	4044	1644	69
50—54	4356	4289	2966	1323	67	3559	3507	2563	944	52
55—59	2860	2816	1976	840	44	2138	2120	1548	572	18
60—64	2358	2329	1683	646	29	1658	1652	1257	395	6
65—69	2026	2021	1492	529	5	1066	1063	814	249	3
70—74	941	934	694	240	7	533	532	420	112	1
75—79	320	320	252	68	—	130	130	100	30	—
80—84	138	137	113	24	1	39	39	30	9	—
85 lat i więcej 85 and more	91	91	79	12	—	10	10	10	—	—

a Włączono 905 przypadków, w których dla obojga małżonków stałym miejscem zamieszkania przed ślubem była zagranica.

a Including 905 cases for which both spouses before contracting their marriage resided permanently abroad.

TABL. 5 (29). **NOWOŻEŃCY, KTÓRZY W 2021 R. ZAWARLI ZWIĄZEK MAŁŻEŃSKI W POLSCE WEDŁUG WIEKU I MIEJSCA ZAMIESZKANIA PRZED ŚLUBEM (cd.)**

BRIDEGROOMS AND BRIDES WHO MARRIED IN POLAND BY AGE AND PLACE OF RESIDENCE BEFORE MARRIAGE IN 2021 (cont.)

WIEK NOWOŻEŃCÓW AGE OF BRIDEGROOMS AND BRIDES	Mężczyźni Males					Kobiety Females				
	ogółem total	Polska Poland			zagranica abroad	ogółem total	Polska Poland			zagranica abroad
		razem total	miasta urban areas	wieś rural areas			razem total	miasta urban areas	wieś rural areas	
MAŁŻEŃSTWA CYWILNE CIVIL MARRIAGES										
R A Z E M[a] T O T A L[a]	**78720**	**77715**	**53067**	**24648**	**1005**	**78720**	**77926**	**53657**	**24269**	**794**
19 lat i mniej Under 20	165	164	89	75	1	976	972	464	508	4
16	x	x	x	x	x	42	42	19	23	—
17	x	x	x	x	x	66	66	34	32	—
18	41	41	28	13	—	272	271	131	140	1
19	124	123	61	62	1	596	593	280	313	3
20—24	5306	5278	2818	2460	28	10627	10569	5799	4770	58
w tym 20 of which 20	316	316	163	153	—	1037	1034	524	510	3
25—29	17311	17135	10968	6167	176	20089	19909	13655	6254	180
30—34	17049	16801	11849	4952	248	15497	15284	11062	4222	213
35—39	12675	12487	8865	3622	188	10692	10586	7620	2966	106
40—44	8521	8398	5970	2428	123	7484	7399	5254	2145	85
45—49	5972	5875	4095	1780	97	5221	5152	3716	1436	69
50—54	3971	3907	2751	1156	64	3270	3218	2376	842	52
55—59	2588	2545	1812	733	43	1932	1915	1420	495	17
60—64	2144	2118	1553	565	26	1464	1458	1135	323	6
65—69	1777	1773	1335	438	4	888	885	689	196	3
70—74	790	783	591	192	7	440	439	357	82	1
75—79	259	259	207	52	—	100	100	79	21	—
80—84	114	114	97	17	—	32	32	23	9	—
85 lat i więcej 85 and more	78	78	67	11	—	8	8	8	—	—

a Włączono 708 przypadków, w których dla obojga małżonków stałym miejscem zamieszkania przed ślubem była zagranica.

a Including 708 cases for which both spouses before contracting their marriage resided permanently abroad.

TABL. 5 (29). **NOWOŻEŃCY, KTÓRZY W 2021 R. ZAWARLI ZWIĄZEK MAŁŻEŃSKI W POLSCE WEDŁUG WIEKU I MIEJSCA ZAMIESZKANIA PRZED ŚLUBEM (dok.)**

BRIDEGROOMS AND BRIDES WHO MARRIED IN POLAND BY AGE AND PLACE OF RESIDENCE BEFORE MARRIAGE IN 2021 (cont.)

WIEK NOWOŻEŃCÓW AGE OF BRIDEGROOMS AND BRIDES	Mężczyźni Males					Kobiety Females				
	ogółem total	Polska Poland			zagranica abroad	ogółem total	Polska Poland			zagranica abroad
		razem total	miasta urban areas	wieś rural areas			razem total	miasta urban areas	wieś rural areas	
MAŁŻEŃSTWA WYZNANIOWE[a] RELIGIOUS MARRIAGES[a]										
R A Z E M[b] T O T A L[b]	**90509**	**90124**	**47234**	**42890**	**385**	**90509**	**90294**	**46109**	**44185**	**215**
19 lat i mniej Under 20	38	38	15	23	—	330	330	103	227	—
16	x	x	x	x	x	2	2	1	1	—
17	x	x	x	x	x	7	7	—	7	—
18	3	3	1	2	—	76	76	21	55	—
19	35	35	14	21	—	245	245	81	164	—
20—24	9022	9011	3528	5483	11	21485	21465	8024	13441	20
w tym 20 of which 20	116	116	41	75	—	739	738	214	524	1
25—29	44238	44128	21701	22427	110	46422	46324	24123	22201	98
30—34	24806	24670	14368	10302	136	15243	15182	9415	5767	61
35—39	7892	7815	4828	2987	77	4214	4189	2640	1549	25
40—44	2325	2293	1440	853	32	1280	1270	821	449	10
45—49	819	809	512	297	10	536	536	328	208	—
50—54	385	382	215	167	3	289	289	187	102	—
55—59	272	271	164	107	1	206	205	128	77	1
60—64	214	211	130	81	3	194	194	122	72	—
65—69	249	248	157	91	1	178	178	125	53	—
70—74	151	151	103	48	—	93	93	63	30	—
75—79	61	61	45	16	—	30	30	21	9	—
80—84	24	23	16	7	1	7	7	7	—	—
85 lat i więcej 85 and more	13	13	12	1	—	2	2	2	—	—

a Ze skutkami cywilnymi. b Włączono 197 przypadków, w których dla obojga małżonków stałym miejscem zamieszkania przed ślubem była zagranica.

a With civil law consequences. b Including 197 cases for which both spouses before contracting their marriage resided permanently abroad.

TABL. 6 (30). **NOWOŻEŃCY W 2021 R. WEDŁUG WIEKU I WOJEWÓDZTW**
BRIDEGROOMS AND BRIDES BY AGE AND VOIVODSHIPS IN 2021

PŁEĆ SEX WOJEWÓDZTWA VOIVODSHIPS	Ogółem Total	W wieku At age specified										Wiek środkowy nowożeńców[a] Median age of bridegrooms and brides[a]
		19 lat i mniej under 20	20—24	25—29	30—34	35—39	40—44	45—49	50—54	55—59	60 lat i więcej 60 and more	
OGÓŁEM TOTAL												
Mężczyźni Males	**168324**	**202**	**14306**	**61354**	**41610**	**20387**	**10742**	**6711**	**4320**	**2838**	**5854**	**30,7**
Dolnośląskie	12769	22	757	3803	3262	1906	1039	676	434	284	586	32,4
Kujawsko-pomorskie	8578	10	707	2899	2100	1049	628	437	249	170	329	31,2
Lubelskie	9014	15	927	3749	2260	933	439	242	143	102	204	29,8
Lubuskie	4100	3	247	1183	948	631	382	245	155	87	219	33,1
Łódzkie	10393	9	754	3931	2575	1217	659	426	248	182	392	30,7
Małopolskie	16648	17	1726	6854	4233	1716	809	444	271	196	382	29,8
Mazowieckie	24974	20	1896	9220	6276	3130	1537	978	650	369	898	30,8
Opolskie	3881	1	374	1346	989	458	243	139	112	87	132	30,8
Podkarpackie	9250	14	1018	4126	2288	854	376	207	113	93	161	29,3
Podlaskie	5011	8	497	2078	1229	548	229	160	94	54	114	29,8
Pomorskie	11090	18	1140	3677	2664	1357	782	508	346	191	407	31,0
Śląskie	19088	30	1584	6607	4597	2370	1321	867	545	387	780	31,1
Świętokrzyskie	4981	6	425	2147	1267	504	218	122	84	69	139	29,8
Warmińsko-mazurskie	5605	9	427	1879	1356	735	406	247	176	130	240	31,3
Wielkopolskie	15916	15	1389	5919	3920	1897	1038	614	410	255	459	30,6
Zachodniopomorskie	7026	5	438	1936	1646	1082	636	399	290	182	412	33,2
Kobiety Females	**168324**	**1303**	**32045**	**66262**	**30490**	**14782**	**8680**	**5697**	**3515**	**2122**	**3428**	**28,6**
Dolnośląskie	12769	90	1689	4503	2721	1403	867	562	366	225	343	30,1
Kujawsko-pomorskie	8578	78	1608	3142	1530	807	514	353	226	115	205	28,9
Lubelskie	9014	84	2021	3993	1448	635	328	203	117	71	114	27,6
Lubuskie	4100	28	587	1321	799	539	284	203	135	74	130	30,5
Łódzkie	10393	48	1827	4294	1873	870	531	355	207	130	258	28,6
Małopolskie	16648	145	3891	6967	2923	1190	600	371	229	115	217	27,8
Mazowieckie	24974	119	4233	10111	4905	2319	1212	782	488	308	497	28,8
Opolskie	3881	42	824	1461	676	313	211	124	86	60	84	28,4
Podkarpackie	9250	83	2439	4044	1395	573	291	166	99	68	92	27,1
Podlaskie	5011	52	1080	2186	825	369	193	120	71	47	68	27,8
Pomorskie	11090	96	2229	4039	2030	988	640	432	249	139	248	28,9
Śląskie	19088	153	3433	7193	3419	1756	1105	781	489	299	460	28,9
Świętokrzyskie	4981	45	1138	2246	732	328	190	96	78	44	84	27,5
Warmińsko-mazurskie	5605	59	1038	2064	971	536	330	224	136	109	138	28,9
Wielkopolskie	15916	124	3077	6371	2849	1367	851	557	306	168	246	28,4
Zachodniopomorskie	7026	57	931	2327	1394	789	533	368	233	150	244	30,5

a Mediana wieku (wiek środkowy) nowożeńców jest parametrem wyznaczającym granicę wieku, którą połowa nowożeńców już przekroczyła, a druga połowa jeszcze nie osiągnęła.

a Median age of bridegrooms and brides is a parameter determining the exact age, which half of bridegrooms and brides has already exceeded and second half has not reached yet.

TABL. 6 (30). **NOWOŻEŃCY W 2021 R. WEDŁUG WIEKU I WOJEWÓDZTW (cd.)**
BRIDEGROOMS AND BRIDES BY AGE AND VOIVODSHIPS IN 2021 (cont.)

PŁEĆ SEX WOJEWÓDZTWA VOIVODSHIPS	Ogółem Total	W wieku At age specified										Wiek środkowy nowożeńców[a] Median age of bridegrooms and brides[a]
		19 lat i mniej under 20	20—24	25—29	30—34	35—39	40—44	45—49	50—54	55—59	60 lat i więcej 60 and more	
MIASTA URBAN AREAS												
Mężczyźni Males	**100617**	**104**	**6357**	**32718**	**26304**	**13754**	**7442**	**4628**	**2992**	**1992**	**4326**	**31,7**
Dolnośląskie	9023	13	467	2598	2391	1361	723	501	316	213	440	32,7
Kujawsko-pomorskie	5075	2	358	1518	1296	686	407	290	166	113	239	32,1
Lubelskie	4004	4	309	1459	1083	502	245	139	79	53	131	30,8
Lubuskie	2737	2	152	757	659	398	263	174	112	60	160	33,3
Łódzkie	6363	4	329	2089	1670	842	490	310	181	124	324	31,8
Małopolskie	8373	5	530	2971	2423	1052	554	272	167	129	270	31,1
Mazowieckie	16075	12	846	5263	4354	2341	1127	702	476	277	677	31,9
Opolskie	1988	1	141	619	514	276	139	85	68	55	90	31,9
Podkarpackie	3566	5	283	1372	989	423	195	100	54	48	97	30,5
Podlaskie	3005	5	214	1181	773	392	156	106	71	31	76	30,5
Pomorskie	7049	6	505	2201	1818	946	546	345	241	140	301	31,8
Śląskie	14596	24	1057	4701	3582	1935	1097	729	457	329	685	31,7
Świętokrzyskie	1966	3	98	720	538	248	125	70	42	44	78	31,1
Warmińsko-mazurskie	3372	7	206	1057	835	487	263	166	111	75	165	32,0
Wielkopolskie	8533	7	597	2892	2206	1099	656	354	242	178	302	31,4
Zachodniopomorskie	4892	4	265	1320	1173	766	456	285	209	123	291	33,4
Kobiety Females	**100617**	**543**	**13895**	**38783**	**20692**	**10133**	**5990**	**3961**	**2473**	**1528**	**2619**	**29,6**
Dolnośląskie	9023	46	1021	3201	2027	1018	597	393	278	172	270	30,4
Kujawsko-pomorskie	5075	33	747	1841	965	527	322	247	157	82	154	29,7
Lubelskie	4004	24	642	1747	740	360	196	115	66	38	76	28,7
Lubuskie	2737	15	339	885	543	359	204	141	101	56	94	31,0
Łódzkie	6363	18	774	2526	1302	614	393	256	154	105	221	29,7
Małopolskie	8373	31	1141	3591	1867	758	364	238	150	72	161	29,2
Mazowieckie	16075	51	1864	6318	3667	1751	893	570	349	229	383	29,8
Opolskie	1988	20	297	738	391	180	140	76	50	38	58	29,5
Podkarpackie	3566	26	648	1570	664	279	153	85	46	37	58	28,2
Podlaskie	3005	26	515	1307	563	259	133	83	42	36	41	28,4
Pomorskie	7049	44	1009	2627	1475	685	450	302	166	101	190	29,7
Śląskie	14596	94	2252	5355	2793	1436	935	649	413	260	409	29,5
Świętokrzyskie	1966	10	282	886	338	170	102	54	44	27	53	28,8
Warmińsko-mazurskie	3372	30	518	1224	627	350	223	138	90	73	99	29,6
Wielkopolskie	8533	45	1278	3351	1686	841	512	346	205	98	171	29,2
Zachodniopomorskie	4892	30	568	1616	1044	546	373	268	162	104	181	30,9

a Mediana wieku (wiek środkowy) nowożeńców jest parametrem wyznaczającym granicę wieku, którą połowa nowożeńców już przekroczyła, a druga połowa jeszcze nie osiągnęła.

a Median age of bridegrooms and brides is a parameter determining the exact age, which half of bridegrooms and brides has already exceeded and second half has not reached yet.

TABL. 6 (30). **NOWOŻEŃCY W 2021 R. WEDŁUG WIEKU I WOJEWÓDZTW (dok.)**
BRIDEGROOMS AND BRIDES BY AGE AND VOIVODSHIPS IN 2021 (cont.)

PŁEĆ SEX WOJEWÓDZTWA VOIVODSHIPS	Ogółem Total	W wieku At age specified										Wiek środkowy nowożeńców[a] Median age of bridegrooms and brides[a]
		19 lat i mniej under 20	20—24	25—29	30—34	35—39	40—44	45—49	50—54	55—59	60 lat i więcej 60 and more	
WIEŚ RURAL AREAS												
Mężczyźni Males	**67707**	**98**	**7949**	**28636**	**15306**	**6633**	**3300**	**2083**	**1328**	**846**	**1528**	**29,5**
Dolnośląskie	3746	9	290	1205	871	545	316	175	118	71	146	31,6
Kujawsko-pomorskie	3503	8	349	1381	804	363	221	147	83	57	90	30,1
Lubelskie	5010	11	618	2290	1177	431	194	103	64	49	73	29,0
Lubuskie	1363	1	95	426	289	233	119	71	43	27	59	32,6
Łódzkie	4030	5	425	1842	905	375	169	116	67	58	68	29,3
Małopolskie	8275	12	1196	3883	1810	664	255	172	104	67	112	28,6
Mazowieckie	8899	8	1050	3957	1922	789	410	276	174	92	221	29,2
Opolskie	1893	—	233	727	475	182	104	54	44	32	42	29,9
Podkarpackie	5684	9	735	2754	1299	431	181	107	59	45	64	28,7
Podlaskie	2006	3	283	897	456	156	73	54	23	23	38	28,9
Pomorskie	4041	12	635	1476	846	411	236	163	105	51	106	29,6
Śląskie	4492	6	527	1906	1015	435	224	138	88	58	95	29,4
Świętokrzyskie	3015	3	327	1427	729	256	93	52	42	25	61	29,1
Warmińsko-mazurskie	2233	2	221	822	521	248	143	81	65	55	75	30,5
Wielkopolskie	7383	8	792	3027	1714	798	382	260	168	77	157	29,8
Zachodniopomorskie	2134	1	173	616	473	316	180	114	81	59	121	32,6
Kobiety Females	**67707**	**760**	**18150**	**27479**	**9798**	**4649**	**2690**	**1736**	**1042**	**594**	**809**	**27,2**
Dolnośląskie	3746	44	668	1302	694	385	270	169	88	53	73	29,3
Kujawsko-pomorskie	3503	45	861	1301	565	280	192	106	69	33	51	27,7
Lubelskie	5010	60	1379	2246	708	275	132	88	51	33	38	26,9
Lubuskie	1363	13	248	436	256	180	80	62	34	18	36	29,8
Łódzkie	4030	30	1053	1768	571	256	138	99	53	25	37	27,1
Małopolskie	8275	114	2750	3376	1056	432	236	133	79	43	56	26,4
Mazowieckie	8899	68	2369	3793	1238	568	319	212	139	79	114	27,1
Opolskie	1893	22	527	723	285	133	71	48	36	22	26	27,3
Podkarpackie	5684	57	1791	2474	731	294	138	81	53	31	34	26,5
Podlaskie	2006	26	565	879	262	110	60	37	29	11	27	26,9
Pomorskie	4041	52	1220	1412	555	303	190	130	83	38	58	27,2
Śląskie	4492	59	1181	1838	626	320	170	132	76	39	51	27,2
Świętokrzyskie	3015	35	856	1360	394	158	88	42	34	17	31	26,7
Warmińsko-mazurskie	2233	29	520	840	344	186	107	86	46	36	39	27,9
Wielkopolskie	7383	79	1799	3020	1163	526	339	211	101	70	75	27,6
Zachodniopomorskie	2134	27	363	711	350	243	160	100	71	46	63	29,7

a Mediana wieku (wiek środkowy) nowożeńców jest parametrem wyznaczającym granicę wieku, którą połowa nowożeńców już przekroczyła, a druga połowa jeszcze nie osiągnęła.

a Median age of bridegrooms and brides is a parameter determining the exact age, which half of bridegrooms and brides has already exceeded and second half has not reached yet.

TABL. 7 (31). **NOWOŻEŃCY W 2021 R. WEDŁUG WIEKU I WOJEWÓDZTW NA 1000 LUDNOŚCI W WIEKU 15 LAT I WIĘCEJ DANEJ PŁCI I GRUPY WIEKU**

BRIDEGROOMS AND BRIDES BY AGE AND VOIVODSHIPS PER 1000 POPULATION AGED 15 AND MORE OF EACH SEX AND AGE GROUP IN 2021

WYSZCZEGÓLNIENIE SPECIFICATION		Ogółem Total	W wieku At age specified									
			19 lat i mniej under 20	20—24	25—29	30—34	35—39	40—44	45—49	50—54	55—59	60 lat i więcej 60 and more
			OGÓŁEM TOTAL									
Mężczyźni Males	1990	18,7	8,5	98,8	51,3	13,7	5,9	3,8	3,0	2,6	2,4	1,9
	2000	14,1	3,2	53,0	52,1	15,6	6,1	3,2	2,4	2,3	2,0	1,9
	2010	14,8	1,0	30,2	62,1	28,5	10,9	5,2	3,2	2,3	1,8	1,4
	2020	9,4	0,3	13,3	43,0	23,8	10,5	6,0	4,3	3,2	2,2	1,3
	2021	**11,0**	**0,2**	**14,7**	**51,8**	**29,6**	**12,6**	**6,9**	**4,9**	**3,8**	**2,6**	**1,4**
Dolnośląskie		10,9	0,4	10,7	41,8	29,7	14,6	8,4	6,4	5,3	3,5	1,8
Kujawsko-pomorskie		10,5	0,2	13,4	46,8	28,9	12,3	7,7	5,9	4,1	2,8	1,5
Lubelskie		10,8	0,3	16,6	58,8	30,8	11,0	5,5	3,3	2,3	1,6	0,9
Lubuskie		10,2	0,1	10,0	40,8	26,7	14,4	9,0	6,6	5,4	3,0	2,0
Łódzkie		10,8	0,2	12,7	55,2	31,4	12,4	6,8	4,9	3,4	2,6	1,4
Małopolskie		12,1	0,2	18,1	58,3	31,4	11,8	5,9	3,7	2,6	2,0	1,1
Mazowieckie		11,5	0,2	13,7	53,3	30,3	13,1	6,7	4,9	4,2	2,6	1,6
Opolskie		9,9	—	16,3	48,8	28,3	11,4	6,3	4,0	3,5	2,7	1,2
Podkarpackie		10,8	0,3	17,3	61,0	28,5	9,7	4,5	2,8	1,7	1,4	0,7
Podlaskie		10,7	0,3	16,2	55,8	28,1	11,2	5,2	4,0	2,6	1,5	0,9
Pomorskie		11,8	0,3	18,3	47,4	29,1	13,4	8,2	6,0	5,1	2,9	1,7
Śląskie		10,7	0,3	15,4	52,6	29,4	12,7	7,3	5,4	4,0	2,8	1,6
Świętokrzyskie		10,1	0,2	13,8	60,3	30,5	10,3	4,5	2,8	2,3	1,9	1,0
Warmińsko-mazurskie		9,9	0,3	11,8	44,2	26,7	12,3	7,2	4,9	4,2	3,0	1,6
Wielkopolskie		11,4	0,2	14,8	52,2	29,5	12,5	7,2	4,9	4,0	2,6	1,3
Zachodniopomorskie		10,3	0,1	10,8	38,9	27,9	15,2	9,1	6,5	5,9	3,7	2,2
Kobiety Females	1990	17,2	40,5	108,8	26,0	8,6	4,7	3,3	2,7	2,1	1,6	0,7
	2000	13,0	15,6	71,0	33,3	8,3	3,5	2,4	2,2	2,0	1,6	0,7
	2010	13,5	7,4	56,0	55,4	17,9	6,9	3,4	2,4	1,8	1,3	0,5
	2020	8,6	1,6	30,3	46,9	18,1	7,9	4,9	3,7	2,6	1,6	0,6
	2021	**10,1**	**1,5**	**34,2**	**57,8**	**22,4**	**9,4**	**5,7**	**4,2**	**3,1**	**1,8**	**0,6**
Dolnośląskie		9,8	1,5	24,3	50,0	25,3	11,0	7,2	5,4	4,5	2,6	0,8
Kujawsko-pomorskie		9,6	1,7	32,1	52,9	21,8	9,8	6,5	4,8	3,6	1,8	0,7
Lubelskie		10,0	1,7	38,4	68,4	21,3	8,0	4,3	2,8	1,8	1,1	0,4
Lubuskie		9,4	1,2	25,3	47,9	23,5	12,8	6,9	5,7	4,7	2,4	0,9
Łódzkie		9,5	0,9	32,6	63,5	23,8	9,2	5,6	4,1	2,7	1,7	0,6
Małopolskie		11,2	1,8	41,8	60,0	22,1	8,3	4,5	3,1	2,2	1,1	0,5
Mazowieckie		10,3	1,0	31,5	57,6	23,4	9,6	5,2	3,8	3,1	2,0	0,6
Opolskie		9,1	2,1	37,2	54,8	19,7	7,9	5,5	3,6	2,7	1,8	0,6
Podkarpackie		10,2	1,6	44,2	64,0	18,5	6,8	3,6	2,3	1,5	1,0	0,3
Podlaskie		9,9	1,9	37,4	64,3	20,4	8,1	4,5	3,0	1,9	1,2	0,4
Pomorskie		10,9	1,7	35,9	52,2	22,5	9,9	6,8	5,2	3,7	2,1	0,8
Śląskie		9,7	1,6	34,8	59,6	22,6	9,7	6,2	4,9	3,5	2,1	0,7
Świętokrzyskie		9,4	1,7	39,9	69,3	19,3	7,1	4,2	2,3	2,1	1,1	0,4
Warmińsko-mazurskie		9,3	1,8	30,4	52,7	20,6	9,5	6,1	4,6	3,2	2,4	0,7
Wielkopolskie		10,5	1,5	34,0	58,0	22,1	9,2	6,0	4,4	3,0	1,6	0,5
Zachodniopomorskie		9,6	1,6	24,1	48,9	24,7	11,5	7,9	6,1	4,7	2,9	0,9

TABL. 7 (31). **NOWOŻEŃCY W 2021 R. WEDŁUG WIEKU I WOJEWÓDZTW NA 1000 LUDNOŚCI W WIEKU 15 LAT I WIĘCEJ DANEJ PŁCI I GRUPY WIEKU (cd.)**

BRIDEGROOMS AND BRIDES BY AGE AND VOIVODSHIPS PER 1000 POPULATION AGED 15 AND MORE OF EACH SEX AND AGE GROUP IN 2021 (cont.)

WYSZCZEGÓLNIENIE SPECIFICATION		Ogółem Total	W wieku At age specified									
			19 lat i mniej under 20	20—24	25—29	30—34	35—39	40—44	45—49	50—54	55—59	60 lat i więcej 60 and more
MIASTA URBAN AREAS												
Mężczyźni Males	1990	16,9	7,9	90,3	44,7	12,2	5,9	4,3	3,7	3,3	3,2	2,7
	2000	13,9	2,9	48,5	53,4	16,5	6,6	3,6	2,9	2,8	2,6	2,6
	2010	14,7	0,7	25,1	60,9	30,1	12,1	6,2	4,0	2,8	2,2	1,7
	2020	9,5	0,2	10,6	39,0	24,9	11,7	6,8	5,2	4,1	2,7	1,6
	2021	**11,1**	**0,2**	**12,0**	**47,3**	**31,0**	**13,9**	**8,0**	**5,8**	**4,7**	**3,2**	**1,7**
Dolnośląskie		11,4	0,3	10,1	40,8	31,4	15,3	8,8	7,3	6,0	4,1	1,9
Kujawsko-pomorskie		10,7	0,1	12,8	43,7	30,5	13,6	8,6	7,0	4,9	3,4	1,8
Lubelskie		10,7	0,2	13,5	53,6	31,8	12,4	6,5	4,3	2,9	2,0	1,2
Lubuskie		10,7	0,1	10,2	41,7	28,8	14,0	9,6	7,5	6,3	3,4	2,2
Łódzkie		10,8	0,1	9,8	49,0	32,7	13,6	8,2	5,9	4,3	3,1	1,9
Małopolskie		12,8	0,1	13,0	52,0	35,6	14,4	8,4	4,9	3,7	3,0	1,6
Mazowieckie		11,7	0,2	10,4	47,3	31,3	14,6	7,4	5,5	5,1	3,3	1,9
Opolskie		9,7	0,1	12,6	43,6	28,1	12,9	6,7	4,7	4,3	3,5	1,5
Podkarpackie		10,3	0,3	13,7	54,3	29,8	11,1	5,5	3,4	2,2	1,9	1,0
Podlaskie		10,7	0,3	12,3	53,4	27,7	12,6	5,7	4,5	3,4	1,5	1,0
Pomorskie		11,9	0,2	14,0	45,1	31,5	14,8	9,1	6,6	5,9	3,6	1,8
Śląskie		10,8	0,3	14,1	49,5	30,0	13,4	7,9	6,1	4,5	3,2	1,8
Świętokrzyskie		9,0	0,3	8,3	51,1	29,9	11,1	5,7	3,7	2,8	2,8	1,1
Warmińsko-mazurskie		10,3	0,4	10,7	44,2	28,0	13,5	7,9	5,8	4,8	3,1	1,8
Wielkopolskie		11,4	0,2	12,5	47,2	30,9	13,7	8,6	5,4	4,7	3,5	1,5
Zachodniopomorskie		10,6	0,2	10,4	40,1	29,2	15,6	9,6	6,9	6,5	3,9	2,1
Kobiety Females	1990	14,9	30,6	94,3	24,7	8,2	4,6	3,6	3,1	2,6	2,0	0,9
	2000	12,3	12,5	65,4	36,4	9,0	3,9	2,7	2,5	2,3	1,9	0,9
	2010	12,9	5,1	48,9	58,5	19,2	7,7	4,0	2,8	2,0	1,5	0,6
	2020	8,3	1,3	22,7	45,1	19,9	8,8	5,5	4,4	3,2	1,9	0,6
	2021	**9,7**	**1,2**	**26,2**	**55,4**	**24,6**	**10,4**	**6,4**	**4,8**	**3,7**	**2,2**	**0,7**
Dolnośląskie		9,9	1,3	21,6	49,8	27,0	11,7	7,3	5,7	5,1	3,0	0,8
Kujawsko-pomorskie		9,3	1,4	27,0	52,8	23,2	10,7	6,8	5,7	4,2	2,1	0,8
Lubelskie		9,2	1,2	28,3	64,6	22,5	9,2	5,2	3,4	2,2	1,2	0,5
Lubuskie		9,5	1,1	23,7	50,2	24,5	12,9	7,5	6,0	5,4	2,8	0,9
Łódzkie		9,1	0,6	23,7	60,0	26,0	10,2	6,5	4,7	3,3	2,2	0,8
Małopolskie		11,1	1,0	27,3	59,6	27,3	10,3	5,4	4,2	3,2	1,5	0,6
Mazowieckie		9,9	0,7	22,5	52,6	25,0	10,5	5,6	4,3	3,5	2,4	0,7
Opolskie		8,5	2,0	26,6	53,0	21,8	8,5	6,7	4,1	3,1	2,2	0,7
Podkarpackie		9,2	1,4	33,0	63,0	20,8	7,5	4,4	2,8	1,8	1,3	0,4
Podlaskie		9,5	1,7	30,5	60,6	21,3	8,8	4,9	3,4	1,8	1,5	0,4
Pomorskie		10,5	1,4	26,9	52,1	25,6	10,7	7,4	5,7	3,9	2,4	0,8
Śląskie		9,6	1,4	30,9	58,2	24,2	10,4	6,8	5,4	3,9	2,4	0,7
Świętokrzyskie		7,9	0,9	25,2	66,4	20,2	7,8	4,7	2,8	2,6	1,5	0,5
Warmińsko-mazurskie		9,1	1,7	27,2	53,3	22,0	10,1	6,7	4,8	3,6	2,6	0,7
Wielkopolskie		10,0	1,1	26,5	54,4	24,3	10,6	6,7	5,2	3,7	1,7	0,6
Zachodniopomorskie		9,5	1,3	22,6	49,2	26,7	11,5	7,9	6,5	4,9	3,0	0,9

TABL. 7 (31). **NOWOŻEŃCY W 2021 R. WEDŁUG WIEKU I WOJEWÓDZTW NA 1000 LUDNOŚCI W WIEKU 15 LAT I WIĘCEJ DANEJ PŁCI I GRUPY WIEKU (dok.)**

BRIDEGROOMS AND BRIDES BY AGE AND VOIVODSHIPS PER 1000 POPULATION AGED 15 AND MORE OF EACH SEX AND AGE GROUP IN 2021 (cont.)

WYSZCZEGÓLNIENIE SPECIFICATION		Ogółem Total	W wieku At age specified									
			19 lat i mniej under 20	20—24	25—29	30—34	35—39	40—44	45—49	50—54	55—59	60 lat i więcej 60 and more
WIEŚ RURAL AREAS												
Mężczyźni Males	1990	21,6	9,6	110,8	60,6	16,1	5,8	3,0	1,6	1,4	1,2	1,0
	2000	14,5	3,7	60,2	50,0	14,3	5,4	2,6	1,6	1,3	1,0	0,9
	2010	14,8	1,4	36,9	63,9	25,6	9,0	3,9	2,3	1,6	1,2	0,7
	2020	9,3	0,3	16,7	48,8	22,1	8,7	4,7	3,1	2,2	1,5	0,9
	2021	**10,8**	**0,2**	**17,9**	**58,2**	**27,5**	**10,5**	**5,3**	**3,6**	**2,7**	**1,7**	**1,0**
Dolnośląskie		9,8	0,4	11,9	44,0	26,0	13,1	7,7	4,7	4,1	2,5	1,5
Kujawsko-pomorskie		10,1	0,3	14,1	50,9	26,7	10,3	6,5	4,6	3,0	2,1	1,1
Lubelskie		11,0	0,4	18,7	62,8	29,8	9,7	4,5	2,6	1,8	1,4	0,6
Lubuskie		9,4	0,1	9,6	39,3	22,9	15,2	8,0	5,1	3,8	2,4	1,6
Łódzkie		10,7	0,2	16,5	64,3	29,1	10,3	4,6	3,4	2,2	2,0	0,7
Małopolskie		11,5	0,2	21,9	64,3	27,2	9,2	3,6	2,7	1,8	1,2	0,7
Mazowieckie		11,2	0,1	18,5	64,2	28,2	10,1	5,2	3,7	2,8	1,5	1,1
Opolskie		10,2	—	19,9	54,4	28,7	9,8	5,9	3,2	2,7	1,9	0,9
Podkarpackie		11,2	0,3	19,2	65,0	27,5	8,6	3,8	2,4	1,4	1,1	0,5
Podlaskie		10,5	0,2	21,2	59,4	28,6	8,8	4,3	3,3	1,4	1,4	0,8
Pomorskie		11,6	0,5	24,3	51,4	25,1	11,1	6,8	5,1	3,9	1,9	1,4
Śląskie		10,5	0,2	19,0	62,1	27,3	10,1	5,2	3,5	2,5	1,7	0,9
Świętokrzyskie		10,9	0,2	17,3	66,3	30,9	9,6	3,6	2,1	2,0	1,2	0,8
Warmińsko-mazurskie		9,4	0,1	13,0	44,2	24,9	10,4	6,2	3,8	3,4	2,8	1,3
Wielkopolskie		11,3	0,2	17,2	58,2	27,9	11,2	5,6	4,2	3,3	1,6	1,1
Zachodniopomorskie		9,7	0,1	11,5	36,4	25,1	14,2	8,2	5,6	4,7	3,4	2,2
Kobiety Females	1990	21,2	57,9	131,7	28,0	9,2	4,8	2,7	1,8	1,3	1,1	0,4
	2000	14,2	20,5	80,4	28,2	7,2	2,9	1,8	1,5	1,2	0,9	0,4
	2010	14,5	10,2	65,5	50,4	15,3	5,6	2,5	1,7	1,4	1,0	0,3
	2020	9,2	2,0	40,8	49,8	15,1	6,5	3,9	2,8	1,9	1,1	0,4
	2021	**10,6**	**1,9**	**44,7**	**61,6**	**18,7**	**7,7**	**4,6**	**3,2**	**2,2**	**1,3**	**0,4**
Dolnośląskie		9,6	1,9	30,0	50,6	21,4	9,5	6,9	4,9	3,2	1,9	0,6
Kujawsko-pomorskie		10,1	2,0	38,4	53,0	19,8	8,4	5,9	3,5	2,6	1,3	0,5
Lubelskie		10,7	2,1	46,1	71,7	20,2	6,8	3,3	2,4	1,5	1,0	0,2
Lubuskie		9,4	1,4	27,9	43,9	21,5	12,6	5,8	4,9	3,3	1,7	0,8
Łódzkie		10,4	1,3	45,0	69,2	20,0	7,5	4,0	3,0	1,8	0,9	0,3
Małopolskie		11,2	2,3	53,7	60,4	16,6	6,1	3,5	2,1	1,4	0,8	0,3
Mazowieckie		11,0	1,3	46,0	68,5	19,5	7,6	4,3	3,1	2,3	1,4	0,5
Opolskie		9,8	2,2	47,9	56,8	17,4	7,2	4,1	2,9	2,3	1,4	0,4
Podkarpackie		11,0	1,7	50,3	64,6	16,9	6,2	3,0	1,9	1,3	0,8	0,2
Podlaskie		10,7	2,2	47,2	70,7	18,7	6,9	3,9	2,4	2,0	0,8	0,4
Pomorskie		11,6	2,1	49,7	52,5	17,1	8,4	5,7	4,3	3,3	1,5	0,7
Śląskie		10,0	2,3	45,9	63,9	17,5	7,6	4,1	3,4	2,2	1,1	0,4
Świętokrzyskie		10,8	2,1	49,5	71,3	18,5	6,4	3,7	1,8	1,7	0,8	0,3
Warmińsko-mazurskie		9,7	1,9	34,5	51,9	18,5	8,6	5,2	4,4	2,6	2,0	0,6
Wielkopolskie		11,1	1,8	42,7	62,6	19,5	7,7	5,2	3,6	2,1	1,5	0,4
Zachodniopomorskie		9,8	2,0	27,0	48,3	20,3	11,6	7,8	5,3	4,4	2,8	1,0

TABL. 8 (32). **MAŁŻEŃSTWA ZAWARTE W 2021 R. WEDŁUG WIEKU NOWOŻEŃCÓW**
MARRIAGES BY AGE OF BRIDEGROOMS AND BRIDES CONTRACTED IN 2021

MĘŻCZYŹNI W WIEKU MALES BY AGE	Ogółem Total	Kobiety w wieku Females by age											
		19 lat i mniej under 20					20—24	25—29	30—34	35—39	40—44	45—49	50 lat i więcej 50 and more
		razem total	16	17	18	19							
		OGÓŁEM TOTAL											
OGÓŁEM ... TOTAL	**168324**	**1303**	**44**	**73**	**347**	**839**	**32045**	**66262**	**30490**	**14782**	**8680**	**5697**	**9065**
19 lat i mniej .... Under 20	202	133	16	14	35	68	61	3	3	1	1	—	—
18	44	38	6	3	11	18	5	—	—	—	1	—	—
19	158	95	10	11	24	50	56	3	3	1	—	—	—
20—24	14306	768	18	47	209	494	10775	2479	210	50	11	8	5
w tym 20 ..... of which 20	432	156	7	12	47	90	252	15	8	1	—	—	—
25—29	61354	289	7	9	79	194	17162	38909	4196	628	132	32	6
30—34	41610	91	3	2	17	69	3276	19776	15169	2587	549	135	27
35—39	20387	13	—	—	3	10	590	4015	7814	5889	1574	406	86
40—49	17453	7	—	1	3	3	153	976	2793	4921	5005	2661	937
50 lat i więcej ... 50 and more	13012	2	—	—	1	1	28	104	305	706	1408	2455	8004
Miasta ..... Urban areas	**100617**	**543**	**17**	**35**	**146**	**345**	**13895**	**38783**	**20692**	**10133**	**5990**	**3961**	**6620**
19 lat i mniej .... Under 20	104	68	8	9	22	29	31	2	1	1	1	—	—
18	29	25	3	2	9	11	3	—	—	—	1	—	—
19	75	43	5	7	13	18	28	2	1	1	—	—	—
20—24	6357	303	6	21	81	195	4622	1258	118	39	6	6	5
w tym 20 ..... of which 20	204	67	4	6	19	38	120	10	6	1	—	—	—
25—29	32718	123	3	3	34	83	7195	22187	2682	414	91	22	4
30—34	26304	39	—	2	6	31	1592	11965	10482	1761	359	92	14
35—39	13754	6	—	—	1	5	331	2642	5322	4055	1061	273	64
40—49	12070	2	—	—	1	1	103	649	1877	3370	3516	1883	670
50 lat i więcej ... 50 and more	9310	2	—	—	1	1	21	80	210	493	956	1685	5863
Wieś ..... Rural areas	**67707**	**760**	**27**	**38**	**201**	**494**	**18150**	**27479**	**9798**	**4649**	**2690**	**1736**	**2445**
19 lat i mniej .... Under 20	98	65	8	5	13	39	30	1	2	—	—	—	—
18	15	13	3	1	2	7	2	—	—	—	—	—	—
19	83	52	5	4	11	32	28	1	2	—	—	—	—
20—24	7949	465	12	26	128	299	6153	1221	92	11	5	2	—
w tym 20 ..... of which 20	228	89	3	6	28	52	132	5	2	—	—	—	—
25—29	28636	166	4	6	45	111	9967	16722	1514	214	41	10	2
30—34	15306	52	3	—	11	38	1684	7811	4687	826	190	43	13
35—39	6633	7	—	—	2	5	259	1373	2492	1834	513	133	22
40—49	5383	5	—	1	2	2	50	327	916	1551	1489	778	267
50 lat i więcej ... 50 and more	3702	—	—	—	—	—	7	24	95	213	452	770	2141

TABL. 8 (32). **MAŁŻEŃSTWA ZAWARTE W 2021 R. WEDŁUG WIEKU NOWOŻEŃCÓW (cd.)**
MARRIAGES BY AGE OF BRIDEGROOMS AND BRIDES CONTRACTED IN 2021 (cont.)

MĘŻCZYŹNI W WIEKU MALES BY AGE	Ogółem Total	Kobiety w wieku Females by age											
		19 lat i mniej under 20					20—24	25—29	30—34	35—39	40—44	45—49	50 lat i więcej 50 and more
		razem total	16	17	18	19							
MAŁŻEŃSTWA CYWILNE CIVIL MARRIAGES													
R A Z E M TOTAL	**78012**	**973**	**42**	**66**	**271**	**594**	**10574**	**19929**	**15306**	**10593**	**7409**	**5161**	**8067**
19 lat i mniej Under 20	164	111	16	14	30	51	46	2	3	1	1	—	—
18	41	35	6	3	11	15	5	—	—	—	1	—	—
19	123	76	10	11	19	36	41	2	3	1	—	—	—
20—24	5289	563	17	41	159	346	3750	793	126	38	9	6	4
w tym 20 of which 20	316	127	7	11	38	71	171	11	6	1	—	—	—
25—29	17179	214	6	8	62	138	4950	9697	1744	426	113	31	4
30—34	16874	64	3	2	13	46	1305	6585	6690	1635	452	117	26
35—39	12532	13	—	—	3	10	373	2051	4392	3987	1276	358	82
40—49	14330	6	—	1	3	2	126	710	2082	3871	4285	2389	861
50 lat i więcej 50 and more	11644	2	—	—	1	1	24	91	269	635	1273	2260	7090
Miasta Urban areas	**53270**	**445**	**16**	**35**	**126**	**268**	**5752**	**13683**	**11050**	**7530**	**5181**	**3650**	**5979**
19 lat i mniej Under 20	89	60	8	9	19	24	25	1	1	1	1	—	—
18	28	24	3	2	9	10	3	—	—	—	1	—	—
19	61	36	5	7	10	14	22	1	1	1	—	—	—
20—24	2825	243	6	21	69	147	1956	501	79	31	6	5	4
w tym 20 of which 20	163	57	4	6	17	30	92	8	5	1	—	—	—
25—29	10993	99	2	3	29	65	2630	6631	1230	298	80	22	3
30—34	11899	33	—	2	6	25	792	4543	4961	1175	300	81	14
35—39	8899	6	—	—	1	5	241	1451	3163	2854	872	250	62
40—49	10105	2	—	—	1	1	90	484	1429	2715	3054	1711	620
50 lat i więcej 50 and more	8460	2	—	—	1	1	18	72	187	456	868	1581	5276
Wieś Rural areas	**24742**	**528**	**26**	**31**	**145**	**326**	**4822**	**6246**	**4256**	**3063**	**2228**	**1511**	**2088**
19 lat i mniej Under 20	75	51	8	5	11	27	21	1	2	—	—	—	—
18	13	11	3	1	2	5	2	—	—	—	—	—	—
19	62	40	5	4	9	22	19	1	2	—	—	—	—
20—24	2464	320	11	20	90	199	1794	292	47	7	3	1	—
w tym 20 of which 20	153	70	3	5	21	41	79	3	1	—	—	—	—
25—29	6186	115	4	5	33	73	2320	3066	514	128	33	9	1
30—34	4975	31	3	—	7	21	513	2042	1729	460	152	36	12
35—39	3633	7	—	—	2	5	132	600	1229	1133	404	108	20
40—49	4225	4	—	1	2	1	36	226	653	1156	1231	678	241
50 lat i więcej 50 and more	3184	—	—	—	—	—	6	19	82	179	405	679	1814

TABL. 8 (32). **MAŁŻEŃSTWA ZAWARTE W 2021 R. WEDŁUG WIEKU NOWOŻEŃCÓW (dok.)**
MARRIAGES BY AGE OF BRIDEGROOMS AND BRIDES CONTRACTED IN 2021 (cont.)

MĘŻCZYŹNI W WIEKU MALES BY AGE	Ogółem Total	Kobiety w wieku Females by age											
		19 lat i mniej under 20					20—24	25—29	30—34	35—39	40—44	45—49	50 lat i więcej 50 and more
		razem total	16	17	18	19							
MAŁŻEŃSTWA WYZNANIOWE[a] RELIGIOUS MARRIAGES[a]													
RAZEM TOTAL	**90312**	**330**	**2**	**7**	**76**	**245**	**21471**	**46333**	**15184**	**4189**	**1271**	**536**	**998**
19 lat i mniej Under 20	38	22	—	—	5	17	15	1	—	—	—	—	—
18	3	3	—	—	—	3	—	—	—	—	—	—	—
19	35	19	—	—	5	14	15	1	—	—	—	—	—
20—24	9017	205	1	6	50	148	7025	1686	84	12	2	2	1
w tym 20 of which 20	116	29	—	1	9	19	81	4	2	—	—	—	—
25—29	44175	75	1	1	17	56	12212	29212	2452	202	19	1	2
30—34	24736	27	—	—	4	23	1971	13191	8479	952	97	18	1
35—39	7855	—	—	—	—	—	217	1964	3422	1902	298	48	4
40—49	3123	1	—	—	—	1	27	266	711	1050	720	272	76
50 lat i więcej 50 and more	1368	—	—	—	—	—	4	13	36	71	135	195	914
Miasta Urban areas	**47347**	**98**	**1**	**—**	**20**	**77**	**8143**	**25100**	**9642**	**2603**	**809**	**311**	**641**
19 lat i mniej Under 20	15	8	—	—	3	5	6	1	—	—	—	—	—
18	1	1	—	—	—	1	—	—	—	—	—	—	—
19	14	7	—	—	3	4	6	1	—	—	—	—	—
20—24	3532	60	—	—	12	48	2666	757	39	8	—	1	1
w tym 20 of which 20	41	10	—	—	2	8	28	2	1	—	—	—	—
25—29	21725	24	1	—	5	18	4565	15556	1452	116	11	—	1
30—34	14405	6	—	—	—	6	800	7422	5521	586	59	11	—
35—39	4855	—	—	—	—	—	90	1191	2159	1201	189	23	2
40—49	1965	—	—	—	—	—	13	165	448	655	462	172	50
50 lat i więcej 50 and more	850	—	—	—	—	—	3	8	23	37	88	104	587
Wieś Rural areas	**42965**	**232**	**1**	**7**	**56**	**168**	**13328**	**21233**	**5542**	**1586**	**462**	**225**	**357**
19 lat i mniej Under 20	23	14	—	—	2	12	9	—	—	—	—	—	—
18	2	2	—	—	—	2	—	—	—	—	—	—	—
19	21	12	—	—	2	10	9	—	—	—	—	—	—
20—24	5485	145	1	6	38	100	4359	929	45	4	2	1	—
w tym 20 of which 20	75	19	—	1	7	11	53	2	1	—	—	—	—
25—29	22450	51	—	1	12	38	7647	13656	1000	86	8	1	1
30—34	10331	21	—	—	4	17	1171	5769	2958	366	38	7	1
35—39	3000	—	—	—	—	—	127	773	1263	701	109	25	2
40—49	1158	1	—	—	—	1	14	101	263	395	258	100	26
50 lat i więcej 50 and more	518	—	—	—	—	—	1	5	13	34	47	91	327

a Ze skutkami cywilnymi.
a With civil law consequences.

TABL. 9 (33). **MAŁŻEŃSTWA WYZNANIOWE**[a]
RELIGIOUS MARRIAGES[a]

WYSZCZEGÓLNIENIE SPECIFICATION		Ogółem Total	Miasta Urban areas	Wieś Rural areas
P O L S K A POLAND	2000	151757	84885	66872
	2010	155509	86979	68530
	2020	77780	41269	36511
	2021	**90312**	**47347**	**42965**
Kościół Katolicki		89407	46763	42644
Polski Autokefaliczny Kościół Prawosławny		366	236	130
Kościół Ewangelicko-Augsburski		172	98	74
Kościół Ewangelicko-Reformowany		2	—	2
Kościół Ewangelicko-Metodystyczny		8	7	1
Kościół Chrześcijan Baptystów		29	25	4
Kościół Adwentystów Dnia Siódmego		17	13	4
Kościół Polskokatolicki		76	47	29
Związek Gmin Wyznaniowych Żydowskich		39	23	16
Kościół Starokatolicki Mariawitów		42	13	29
Kościół Zielonoświątkowy		154	122	32
Dolnośląskie		**5005**	**3348**	**1657**
w tym: of which:				
Kościół Katolicki		4951	3306	1645
Polski Autokefaliczny Kościół Prawosławny		14	11	3
Kościół Ewangelicko-Augsburski		3	1	2
Kościół Chrześcijan Baptystów		2	2	—
Kościół Polskokatolicki		11	9	2
Kościół Zielonoświątkowy		19	15	4
Kujawsko-pomorskie		**4190**	**2213**	**1977**
w tym: of which:				
Kościół Katolicki		4170	2197	1973
Kościół Zielonoświątkowy		9	7	2
Lubelskie		**5795**	**2328**	**3467**
w tym: of which:				
Kościół Katolicki		5764	2308	3456
Polski Autokefaliczny Kościół Prawosławny		13	9	4
Kościół Polskokatolicki		5	2	3
Kościół Zielonoświątkowy		6	5	1
Lubuskie		**1515**	**990**	**525**
w tym: of which:				
Kościół Katolicki		1506	983	523
Kościół Zielonoświątkowy		4	4	—

a W podziale według województw przedstawiono wyznania najczęściej występujące.
a In division by voivodships the most common religions have been presented.

TABL. 9 (33). **MAŁŻEŃSTWA WYZNANIOWE**[a] **(cd.)**
RELIGIOUS MARRIAGES[a] (cont.)

WYSZCZEGÓLNIENIE SPECIFICATION	Ogółem Total	Miasta Urban areas	Wieś Rural areas
Łódzkie	**5715**	**3004**	**2711**
w tym: of which:			
Kościół Katolicki	5675	2978	2697
Polski Autokefaliczny Kościół Prawosławny	6	5	1
Kościół Starokatolicki Mariawitów	14	6	8
Kościół Zielonoświątkowy	10	9	1
Małopolskie	**10787**	**4718**	**6069**
w tym: of which:			
Kościół Katolicki	10741	4692	6049
Polski Autokefaliczny Kościół Prawosławny	9	3	6
Kościół Ewangelicko-Augsburski	8	5	3
Kościół Polskokatolicki	12	6	6
Kościół Zielonoświątkowy	13	9	4
Mazowieckie	**14062**	**8016**	**6046**
w tym: of which:			
Kościół Katolicki	13969	7955	6014
Polski Autokefaliczny Kościół Prawosławny	21	19	2
Kościół Ewangelicko-Augsburski	9	7	2
Kościół Chrześcijan Baptystów	4	4	—
Kościół Starokatolicki Mariawitów	25	5	20
Kościół Zielonoświątkowy	17	14	3
Opolskie	**2021**	**871**	**1150**
w tym: of which:			
Kościół Katolicki	2013	867	1146
Kościół Zielonoświątkowy	3	1	2
Podkarpackie	**6486**	**2246**	**4240**
w tym: of which:			
Kościół Katolicki	6474	2243	4231
Polski Autokefaliczny Kościół Prawosławny	4	1	3
Związek Gmin Wyznaniowych Żydowskich	2	1	1
Kościół Zielonoświątkowy	4	1	3
Podlaskie	**3278**	**1824**	**1454**
w tym: of which:			
Kościół Katolicki	2991	1640	1351
Polski Autokefaliczny Kościół Prawosławny	274	173	101
Kościół Zielonoświątkowy	8	7	1

a W podziale według województw przedstawiono wyznania najczęściej występujące.
a In division by voivodships the most common religions have been presented.

TABL. 9 (33). **MAŁŻEŃSTWA WYZNANIOWE[a] (dok.)**
RELIGIOUS MARRIAGES[a] (cont.)

WYSZCZEGÓLNIENIE SPECIFICATION	Ogółem Total	Miasta Urban areas	Wieś Rural areas
Pomorskie	**5347**	**3018**	**2329**
w tym: of which:			
Kościół Katolicki	5299	2982	2317
Kościół Chrześcijan Baptystów	3	3	—
Kościół Polskokatolicki	14	11	3
Kościół Zielonoświątkowy	17	13	4
Śląskie	**9157**	**6380**	**2777**
w tym: of which:			
Kościół Katolicki	8978	6269	2709
Kościół Ewangelicko-Augsburski	121	67	54
Kościół Chrześcijan Baptystów	12	10	2
Kościół Adwentystów Dnia Siódmego	4	4	—
Kościół Polskokatolicki	11	6	5
Kościół Zielonoświątkowy	24	19	5
Świętokrzyskie	**3192**	**1132**	**2060**
w tym: of which:			
Kościół Katolicki	3184	1129	2055
Kościół Polskokatolicki	4	1	3
Warmińsko-mazurskie	**2669**	**1489**	**1180**
w tym: of which:			
Kościół Katolicki	2646	1474	1172
Polski Autokefaliczny Kościół Prawosławny	6	2	4
Kościół Ewangelicko-Augsburski	6	2	4
Kościół Chrześcijan Baptystów	2	2	—
Kościół Zielonoświątkowy	5	5	—
Wielkopolskie	**8574**	**4094**	**4480**
w tym: of which:			
Kościół Katolicki	8544	4080	4464
Polski Autokefaliczny Kościół Prawosławny	3	1	2
Kościół Chrześcijan Baptystów	3	1	2
Kościół Polskokatolicki	5	2	3
Związek Gmin Wyznaniowych Żydowskich	5	1	4
Kościół Zielonoświątkowy	7	6	1
Zachodniopomorskie	**2519**	**1676**	**843**
w tym: of which:			
Kościół Katolicki	2502	1660	842
Polski Autokefaliczny Kościół Prawosławny	1	1	—
Kościół Polskokatolicki	2	2	—
Kościół Zielonoświątkowy	8	7	1

a W podziale według województw przedstawiono wyznania najczęściej występujące.
a In division by voivodships the most common religions have been presented.

TABL. 10 (34). **MAŁŻEŃSTWA ZAWARTE W 2021 R. WEDŁUG PŁCI I POPRZEDNIEGO STANU CYWILNEGO**
MARRIAGES BY SEX AND PREVIOUS MARITAL LAW STATUS OF BRIDEGROOMS AND BRIDES

Lp. No	KOBIETY FEMALES	ogółem total				miasta ur	
		ogółem total	kawalerowie single	wdowcy widowers	rozwiedzeni divorced	razem total	kawalerowie single
							O G Ó Ł E M
1	**O G Ó Ł E M T O T A L**	**168324**	**141604**	**2579**	**24141**	**100301**	**81733**
2	Miasta Urban areas	99766	81091	1791	16884	85931	68597
3	Wieś Rural areas	68454	60443	786	7225	14317	13105
4	Zagranica Abroad	104	70	2	32	53	31
5	**Panny Single**	**140390**	**130171**	**455**	**9764**	**81437**	**74307**
6	Miasta Urban areas	80427	73373	305	6749	68192	61652
7	Wieś Rural areas	59898	56746	150	3002	13209	12630
8	Zagranica Abroad	65	52	—	13	36	25
9	**Wdowy Widows**	**3385**	**962**	**858**	**1565**	**2173**	**520**
10	Miasta Urban areas	2214	567	573	1074	1988	479
11	Wieś Rural areas	1167	394	283	490	182	41
12	Zagranica Abroad	4	1	2	1	3	—
13	**Rozwiedzione Divorced**	**24549**	**10471**	**1266**	**12812**	**16691**	**6906**
14	Miasta Urban areas	17125	7151	913	9061	15751	6466
15	Wieś Rural areas	7389	3303	353	3733	926	434
16	Zagranica Abroad	35	17	—	18	14	6
							MAŁŻEŃSTWA CYWILNE
17	**R A Z E M T O T A L**	**78012**	**53630**	**1808**	**22574**	**53067**	**35999**
18	Miasta Urban areas	53657	36445	1319	15893	48996	32963
19	Wieś Rural areas	24269	17133	487	6649	4024	3011
20	Zagranica Abroad	86	52	2	32	47	25
21	**Panny Single**	**52643**	**43812**	**257**	**8574**	**35704**	**29455**
22	Miasta Urban areas	35878	29672	186	6020	32581	26798
23	Wieś Rural areas	16718	14106	71	2541	3093	2638
24	Zagranica Abroad	47	34	—	13	30	19
25	**Wdowy Widows**	**2527**	**612**	**451**	**1464**	**1724**	**384**
26	Miasta Urban areas	1762	412	338	1012	1616	362
27	Wieś Rural areas	761	199	111	451	105	22
28	Zagranica Abroad	4	1	2	1	3	—
29	**Rozwiedzione Divorced**	**22842**	**9206**	**1100**	**12536**	**15639**	**6160**
30	Miasta Urban areas	16017	6361	795	8861	14799	5803
31	Wieś Rural areas	6790	2828	305	3657	826	351
32	Zagranica Abroad	35	17	—	18	14	6
							MAŁŻEŃSTWA WYZNANIOWE (ze skutkami cywilnymi)
33	**R A Z E M T O T A L**	**90312**	**87974**	**771**	**1567**	**47234**	**45734**
34	Miasta Urban areas	46109	44646	472	991	36935	35634
35	Wieś Rural areas	44185	43310	299	576	10293	10094
36	Zagranica Abroad	18	18	—	—	6	6
37	**Panny Single**	**87747**	**86359**	**198**	**1190**	**45733**	**44852**
38	Miasta Urban areas	44549	43701	119	729	35611	34854
39	Wieś Rural areas	43180	42640	79	461	10116	9992
40	Zagranica Abroad	18	18	—	—	6	6
41	**Wdowy Widows**	**858**	**350**	**407**	**101**	**449**	**136**
42	Miasta Urban areas	452	155	235	62	372	117
43	Wieś Rural areas	406	195	172	39	77	19
44	Zagranica Abroad	—	—	—	—	—	—
45	**Rozwiedzione Divorced**	**1707**	**1265**	**166**	**276**	**1052**	**746**
46	Miasta Urban areas	1108	790	118	200	952	663
47	Wieś Rural areas	599	475	48	76	100	83
48	Zagranica Abroad	—	—	—	—	—	—

PRAWNEGO NOWOŻEŃCÓW
CONTRACTED IN 2021

Mężczyźni Males										Lp. No
ban areas		wieś rural areas				zagranica abroad				
wdowcy widowers	rozwiedzeni divorced	razem total	kawalerowie single	wdowcy widowers	rozwiedzeni divorced	razem total	kawalerowie single	wdowcy widowers	rozwiedzeni divorced	
T O T A L										
1800	**16768**	**67538**	**59496**	**775**	**7267**	**485**	**375**	**4**	**106**	1
1638	15696	13519	12251	149	1119	316	243	4	69	2
160	1052	53968	47206	626	6136	169	132	—	37	3
2	20	51	39	—	12	—	—	—	—	4
297	**6833**	**58578**	**55536**	**158**	**2884**	**375**	**328**	**—**	**47**	5
274	6266	11992	11510	31	451	243	211	—	32	6
23	556	46557	43999	127	2431	132	117	—	15	7
—	11	29	27	—	2	—	—	—	—	8
591	**1062**	**1203**	**439**	**264**	**500**	**9**	**3**	**3**	**3**	9
519	990	220	86	51	83	6	2	3	1	10
70	71	982	352	213	417	3	1	—	2	11
2	1	1	1	—	—	—	—	—	—	12
912	**8873**	**7757**	**3521**	**353**	**3883**	**101**	**44**	**1**	**56**	13
845	8440	1307	655	67	585	67	30	1	36	14
67	425	6429	2855	286	3288	34	14	—	20	15
—	8	21	11	—	10	—	—	—	—	16
CIVIL MARRIAGES										
1317	**15751**	**24648**	**17434**	**488**	**6726**	**297**	**197**	**3**	**97**	17
1229	14804	4458	3345	87	1026	203	137	3	63	18
86	927	20151	14062	401	5688	94	60	—	34	19
2	20	39	27	—	12	—	—	—	—	20
175	**6074**	**16746**	**14203**	**82**	**2461**	**193**	**154**	**—**	**39**	21
170	5613	3161	2765	16	380	136	109	—	27	22
5	450	13568	11423	66	2079	57	45	—	12	23
—	11	17	15	—	2	—	—	—	—	24
344	**996**	**796**	**226**	**105**	**465**	**7**	**2**	**2**	**3**	25
320	934	142	49	16	77	4	1	2	1	26
22	61	653	176	89	388	3	1	—	2	27
2	1	1	1	—	—	—	—	—	—	28
798	**8681**	**7106**	**3005**	**301**	**3800**	**97**	**41**	**1**	**55**	29
739	8257	1155	531	55	569	63	27	1	35	30
59	416	5930	2463	246	3221	34	14	—	20	31
—	8	21	11	—	10	—	—	—	—	32
RELIGIOUS MARRIAGES (with civil law consequences)										
483	**1017**	**42890**	**42062**	**287**	**541**	**188**	**178**	**1**	**9**	33
409	892	9061	8906	62	93	113	106	1	6	34
74	125	33817	33144	225	448	75	72	—	3	35
—	—	12	12	—	—	—	—	—	—	36
122	**759**	**41832**	**41333**	**76**	**423**	**182**	**174**	**—**	**8**	37
104	653	8831	8745	15	71	107	102	—	5	38
18	106	32989	32576	61	352	75	72	—	3	39
—	—	12	12	—	—	—	—	—	—	40
247	**66**	**407**	**213**	**159**	**35**	**2**	**1**	**1**	**—**	41
199	56	78	37	35	6	2	1	1	—	42
48	10	329	176	124	29	—	—	—	—	43
—	—	—	—	—	—	—	—	—	—	44
114	**192**	**651**	**516**	**52**	**83**	**4**	**3**	**—**	**1**	45
106	183	152	124	12	16	4	3	—	1	46
8	9	499	392	40	67	—	—	—	—	47
—	—	—	—	—	—	—	—	—	—	48

TABL. 11 (35). **MAŁŻEŃSTWA ZAWARTE W 2021 R. WEDŁUG PŁCI, WIEKU I POPRZEDNIEGO STANU CYWILNEGO NOWOŻEŃCÓW**

MARRIAGES BY SEX, AGE AND PREVIOUS MARITAL STATUS OF BRIDEGROOMS AND BRIDES CONTRACTED IN 2021

MĘŻCZYŹNI W WIEKU MALES AT AGE	Ogółem Total	Kobiety w wieku Females at age									
		19 lat i mniej under 20			20—24	25—29	30—34	35—39	40—49	50—59	60 lat i więcej 60 and more
		razem total	16—17	18—19							
Kawaler z panną **Single male with single female**	**130171**	**1284**	**117**	**1167**	**31419**	**62909**	**23880**	**7430**	**2874**	**297**	**78**
19 lat i mniej Under 20	200	133	30	103	61	3	3	—	—	—	—
18	43	38	9	29	5	—	—	—	—	—	—
19	157	95	21	74	56	3	3	—	—	—	—
20—24	14098	768	65	703	10742	2421	146	16	4	—	1
w tym 20 of which 20	427	156	19	137	250	14	6	1	—	—	—
25—29	59598	283	16	267	16983	38263	3680	345	42	2	—
30—34	36746	85	5	80	3104	18621	13122	1611	199	4	—
35—39	13358	10	—	10	453	3119	5695	3495	579	7	—
40—49	5383	4	1	3	72	462	1193	1859	1726	61	6
50—59	629	1	—	1	3	19	38	97	297	159	15
60 lat i więcej 60 and more	159	—	—	—	1	1	3	7	27	64	56
Kawaler z wdową **Single male with widow**	**962**	**—**	**—**	**—**	**4**	**42**	**102**	**147**	**293**	**197**	**177**
19 lat i mniej Under 20	—	—	—	—	—	—	—	—	—	—	—
20—24	12	—	—	—	2	3	4	1	1	1	—
25—29	56	—	—	—	1	17	17	15	5	1	—
30—34	123	—	—	—	1	16	41	36	27	1	1
35—39	144	—	—	—	—	3	29	44	58	10	—
40—49	278	—	—	—	—	3	11	47	147	53	17
50—59	209	—	—	—	—	—	—	4	53	94	58
60 lat i więcej 60 and more	140	—	—	—	—	—	—	—	2	37	101
Kawaler z rozwiedzioną **Single male with divorced female**	**10471**	**—**	**—**	**—**	**137**	**1027**	**2525**	**2653**	**3053**	**798**	**278**
19 lat i mniej Under 20	2	—	—	—	—	—	—	1	1	—	—
20—24	187	—	—	—	25	53	59	33	14	3	—
25—29	1276	—	—	—	78	415	424	246	110	3	—
30—34	2586	—	—	—	25	386	1129	667	360	18	1
35—39	2621	—	—	—	7	139	680	1006	731	54	4
40—49	2778	—	—	—	2	33	223	670	1532	294	24
50—59	716	—	—	—	—	1	9	29	271	323	83
60 lat i więcej 60 and more	305	—	—	—	—	—	1	1	34	103	166

TABL. 11 (35). **MAŁŻEŃSTWA ZAWARTE W 2021 R. WEDŁUG PŁCI, WIEKU I POPRZEDNIEGO STANU CYWILNEGO NOWOŻEŃCÓW (cd.)**
MARRIAGES BY SEX, AGE AND PREVIOUS MARITAL STATUS OF BRIDEGROOMS AND BRIDES CONTRACTED IN 2021 (cont.)

MĘŻCZYŹNI W WIEKU MALES AT AGE	Ogółem Total	Kobiety w wieku Females at age									
		19 lat i mniej under 20			20—24	25—29	30—34	35—39	40—49	50—59	60 lat i więcej 60 and more
		razem total	16—17	18—19							
Wdowiec z panną **Widower with single female**	**455**	**3**	**—**	**3**	**12**	**33**	**57**	**66**	**140**	**80**	**64**
19 lat i mniej Under 20	—	—	—	—	—	—	—	—	—	—	—
20—24	—	—	—	—	—	—	—	—	—	—	—
25—29	4	—	—	—	2	2	—	—	—	—	—
30—34	27	—	—	—	2	9	14	2	—	—	—
35—39	33	2	—	2	4	5	10	11	1	—	—
40—49	101	—	—	—	1	11	25	29	34	1	—
50—59	112	—	—	—	2	6	7	12	57	27	1
60 lat i więcej 60 and more	178	1	—	1	1	—	1	12	48	52	63
Wdowiec z wdową **Widower with widow**	**858**	**—**	**—**	**—**	**—**	**—**	**—**	**7**	**58**	**211**	**582**
19 lat i mniej Under 20	—	—	—	—	—	—	—	—	—	—	—
20—24	—	—	—	—	—	—	—	—	—	—	—
25—29	—	—	—	—	—	—	—	—	—	—	—
30—34	—	—	—	—	—	—	—	—	—	—	—
35—39	1	—	—	—	—	—	—	1	—	—	—
40—49	33	—	—	—	—	—	—	6	20	6	1
50—59	98	—	—	—	—	—	—	—	22	63	13
60 lat i więcej 60 and more	726	—	—	—	—	—	—	—	16	142	568
Wdowiec z rozwiedzioną **Widower with divorced female**	**1266**	**—**	**—**	**—**	**—**	**8**	**27**	**70**	**326**	**427**	**408**
19 lat i mniej Under 20	—	—	—	—	—	—	—	—	—	—	—
20—24	—	—	—	—	—	—	—	—	—	—	—
25—29	2	—	—	—	—	2	—	—	—	—	—
30—34	5	—	—	—	—	—	3	1	1	—	—
35—39	24	—	—	—	—	—	8	10	6	—	—
40—49	165	—	—	—	—	5	12	31	102	14	1
50—59	298	—	—	—	—	—	4	22	129	132	11
60 lat i więcej 60 and more	772	—	—	—	—	1	—	6	88	281	396

TABL. 11 (35). **MAŁŻEŃSTWA ZAWARTE W 2021 R. WEDŁUG PŁCI, WIEKU I POPRZEDNIEGO STANU CYWILNEGO NOWOŻEŃCÓW (dok.)**
MARRIAGES BY SEX, AGE AND PREVIOUS MARITAL STATUS OF BRIDEGROOMS AND BRIDES CONTRACTED IN 2021 (cont.)

MĘŻCZYŹNI W WIEKU MALES AT AGE	Ogółem Total	Kobiety w wieku Females at age									
		19 lat i mniej under 20			20—24	25—29	30—34	35—39	40—49	50—59	60 lat i więcej 60 and more
		razem total	16—17	18—19							
Rozwiedziony z panną **Divorced male with single female**	**9764**	**15**	**—**	**15**	**453**	**1917**	**2585**	**2141**	**1999**	**507**	**147**
19 lat i mniej Under 20	—	—	—	—	—	—	—	—	—	—	—
20—24	8	—	—	—	6	1	1	—	—	—	—
25—29	320	5	—	5	92	171	41	10	1	—	—
30—34	1502	6	—	6	138	641	584	115	17	1	—
35—39	2463	1	—	1	120	651	913	604	171	3	—
40—49	3508	3	—	3	76	386	885	1131	988	39	—
50—59	1325	—	—	—	19	57	143	222	630	238	16
60 lat i więcej 60 and more	638	—	—	—	2	10	18	59	192	226	131
Rozwiedziony z wdową **Divorced male with widow**	**1565**	**—**	**—**	**—**	**1**	**3**	**45**	**90**	**378**	**480**	**568**
19 lat i mniej Under 20	—	—	—	—	—	—	—	—	—	—	—
20—24	—	—	—	—	—	—	—	—	—	—	—
25—29	6	—	—	—	1	1	1	1	2	—	—
30—34	21	—	—	—	—	—	6	11	4	—	—
35—39	69	—	—	—	—	1	20	21	27	—	—
40—49	319	—	—	—	—	—	17	47	191	59	5
50—59	429	—	—	—	—	1	1	8	117	228	74
60 lat i więcej 60 and more	721	—	—	—	—	—	—	2	37	193	489
Rozwiedziony z rozwiedzioną **Divorced male with divorced female**	**12812**	**1**	**—**	**1**	**19**	**323**	**1269**	**2178**	**5256**	**2640**	**1126**
19 lat i mniej Under 20	—	—	—	—	—	—	—	—	—	—	—
20—24	1	—	—	—	—	1	—	—	—	—	—
25—29	92	1	—	1	5	38	33	11	4	—	—
30—34	600	—	—	—	6	103	270	144	76	1	—
35—39	1674	—	—	—	6	97	459	697	407	8	—
40—49	4888	—	—	—	2	76	427	1101	2926	338	18
50—59	3342	—	—	—	—	8	68	193	1553	1394	126
60 lat i więcej 60 and more	2215	—	—	—	—	—	12	32	290	899	982

TABL. 12 (36). **NOWOŻEŃCY W MŁODYM WIEKU WEDŁUG WOJEWÓDZTWA ZAMIESZKANIA PRZED ŚLUBEM W 2021 R.**

BRIDEGROOMS AT THE AGE OF 18—20 AND BRIDES AT THE AGE OF 16—17 BY VOIVODSHIPS OF RESIDENCE BEFORE MARRIAGE IN 2021

WOJEWÓDZTWA VOIVODSHIPS	Mężczyźni Males				Kobiety Females		
	razem total	18 lat	19 lat	20 lat	razem total	16 lat	17 lat
OGÓŁEM TOTAL							
POLSKA POLAND	**634**	**44**	**158**	**432**	**117**	**44**	**73**
Dolnośląskie	49	7	15	27	13	5	8
Kujawsko-pomorskie	36	1	9	26	10	5	5
Lubelskie	44	3	12	29	10	3	7
Lubuskie	8	—	3	5	3	1	2
Łódzkie	27	4	5	18	6	3	3
Małopolskie	70	1	16	53	11	3	8
Mazowieckie	63	5	15	43	11	6	5
Opolskie	11	—	1	10	4	—	4
Podkarpackie	32	2	12	18	8	3	5
Podlaskie	17	2	6	9	5	2	3
Pomorskie	54	3	15	36	4	1	3
Śląskie	86	8	22	56	9	3	6
Świętokrzyskie	19	1	5	13	3	3	—
Warmińsko-mazurskie	29	5	4	20	4	2	2
Wielkopolskie	63	2	13	48	9	1	8
Zachodniopomorskie	26	—	5	21	7	3	4
MAŁŻEŃSTWA CYWILNE CIVIL MARRIAGES							
RAZEM TOTAL	**480**	**41**	**123**	**316**	**108**	**42**	**66**
Dolnośląskie	36	7	12	17	13	5	8
Kujawsko-pomorskie	27	1	6	20	9	5	4
Lubelskie	29	2	10	17	8	3	5
Lubuskie	7	—	2	5	3	1	2
Łódzkie	22	4	4	14	5	3	2
Małopolskie	50	1	14	35	9	3	6
Mazowieckie	54	3	14	37	11	6	5
Opolskie	9	—	1	8	4	—	4
Podkarpackie	22	2	9	11	7	3	4
Podlaskie	11	2	3	6	5	2	3
Pomorskie	37	3	7	27	4	1	3
Śląskie	64	8	17	39	9	3	6
Świętokrzyskie	14	1	4	9	2	2	—
Warmińsko-mazurskie	27	5	4	18	3	1	2
Wielkopolskie	49	2	11	36	9	1	8
Zachodniopomorskie	22	—	5	17	7	3	4
MAŁŻEŃSTWA WYZNANIOWE[a] RELIGIOUS MARRIAGES[a]							
RAZEM TOTAL	**154**	**3**	**35**	**116**	**9**	**2**	**7**
Dolnośląskie	13	—	3	10	—	—	—
Kujawsko-pomorskie	9	—	3	6	1	—	1
Lubelskie	15	1	2	12	2	—	2
Lubuskie	1	—	1	—	—	—	—
Łódzkie	5	—	1	4	1	—	1
Małopolskie	20	—	2	18	2	—	2
Mazowieckie	9	2	1	6	—	—	—
Opolskie	2	—	—	2	—	—	—
Podkarpackie	10	—	3	7	1	—	1
Podlaskie	6	—	3	3	—	—	—
Pomorskie	17	—	8	9	—	—	—
Śląskie	22	—	5	17	—	—	—
Świętokrzyskie	5	—	1	4	1	1	—
Warmińsko-mazurskie	2	—	—	2	1	1	—
Wielkopolskie	14	—	2	12	—	—	—
Zachodniopomorskie	4	—	—	4	—	—	—

a Ze skutkami cywilnymi.
a With civil law consequences.

TABL. 13 (37). **NOWOŻEŃCY[a] W 2021 R. WEDŁUG WIEKU, POPRZEDNIEGO STANU CYWILNEGO ORAZ ROKU ROZWIĄZANIA POPRZEDNIEGO MAŁŻEŃSTWA**

BRIDEGROOMS AND BRIDES[a] BY AGE, PREVIOUS MARITAL STATUS AND YEAR OF DISSOLUTION OF PREVIOUS MARRIAGE IN 2021

WYSZCZEGÓLNIENIE SPECIFICATION	Ogółem Total	Rok rozwiązania poprzedniego związku małżeńskiego Year of dissolution of previous marriage									
		2021	2020	2019	2018	2017	2016	2015	2014	2013	2012 i wcześniej 2012 and earlier
MĘŻCZYŹNI MALES											
OGÓŁEM[b] TOTAL[b]	**26720**	**971**	**2048**	**2510**	**2259**	**2105**	**1930**	**1613**	**1433**	**1274**	**9741**
20—24	9	—	3	5	1	—	—	—	—	—	—
25—29	424	31	82	99	69	59	22	17	1	2	2
30—34	2155	98	243	387	308	314	253	161	109	78	123
35—39	4264	153	392	523	509	466	492	355	337	254	653
40—44	4699	185	350	476	482	396	377	337	328	281	1365
45—49	4315	152	317	363	325	310	273	273	206	217	1754
50—54	3323	106	228	214	197	197	196	179	158	158	1595
55—59	2281	83	133	149	132	122	133	100	112	94	1157
60 lat i więcej 60 and more	5250	163	300	294	236	241	184	191	182	190	3092
Wdowcy Widowers	**2579**	**44**	**205**	**278**	**240**	**227**	**186**	**155**	**141**	**107**	**929**
Rozwiedzeni Divorced males	**24141**	**927**	**1843**	**2232**	**2019**	**1878**	**1744**	**1458**	**1292**	**1167**	**8812**
KOBIETY FEMALES											
OGÓŁEM[b] TOTAL[b]	**27934**	**1150**	**1881**	**2212**	**2092**	**1970**	**1844**	**1595**	**1480**	**1318**	**11111**
19 lat i mniej Under 20	1	—	—	1	—	—	—	—	—	—	—
20—24	161	51	47	25	17	5	—	—	—	—	—
25—29	1403	154	263	250	213	162	133	79	30	11	3
30—34	3968	269	441	529	482	467	413	344	243	191	386
35—39	5145	250	385	506	473	447	478	380	400	352	1256
40—44	5147	171	302	403	393	353	327	290	331	295	2049
45—49	4217	123	203	239	204	251	206	221	201	201	2142
50—54	2943	62	122	142	141	125	132	125	129	111	1723
55—59	1810	31	52	48	70	62	60	71	55	64	1234
60 lat i więcej 60 and more	3139	39	66	69	99	98	95	85	91	93	2318
Wdowy Widows	**3385**	**42**	**132**	**158**	**226**	**219**	**214**	**198**	**167**	**158**	**1754**
Rozwiedzione Divorced females	**24549**	**1108**	**1749**	**2054**	**1866**	**1751**	**1630**	**1397**	**1313**	**1160**	**9357**

a Zawierający związek małżeński po raz drugi lub kolejny. b Bez nieustalonego roku rozwiązania poprzedniego małżeństwa.

a Contracting marriage for the second or next time. b Without unknown year of dissolution of previous marriage.

TABL. 14 (38). **MAŁŻEŃSTWA ZAWARTE W 2021 R. WEDŁUG RÓŻNICY WIEKU MIĘDZY MAŁŻONKAMI**
MARRIAGES BY DIFFERENCE IN AGE BETWEEN THE SPOUSES CONTRACTED IN 2021

WYSZCZEGÓLNIENIE SPECIFICATION	Ogółem Total	Małżonkowie w równym wieku Spouses at the same age	Mąż starszy od żony o Husband older than wife				Żona starsza od męża o Wife older than husband			
			1—2 lata 1—2 years	3—5	6—10	11 lat i więcej 11 and more	1—2 lata 1—2 years	3—5	6—10	11 lat i więcej 11 and more
O G Ó Ł E M ..... **T O T A L**	**168324**	**22470**	**43525**	**39903**	**22435**	**8159**	**18579**	**8295**	**3841**	**1117**
19 lat i mniej ..... Under 20	202	61	44	10	—	—	61	18	3	5
20—24	14306	3760	4812	1406	43	—	3040	871	275	99
25—29	61354	11434	21470	14177	2413	11	7929	2627	1008	285
30—34	41610	3984	9939	13385	7030	443	3657	1936	955	281
35—39	20387	1460	3263	5022	5494	1384	1710	1201	690	163
40—44	10742	725	1530	2321	2670	1429	901	676	395	95
45—49	6711	400	946	1288	1698	1230	509	380	186	74
50—54	4320	224	585	837	1048	956	299	204	116	51
55 lat i więcej ..... 55 and more	8692	422	936	1457	2039	2706	473	382	213	64
Miasta Urban areas	**100617**	**13585**	**25202**	**22555**	**13516**	**5483**	**11567**	**5356**	**2572**	**781**
19 lat i mniej ..... Under 20	104	27	25	5	—	—	33	9	2	3
20—24	6357	1670	1979	556	14	—	1459	444	159	76
25—29	32718	6766	11454	6278	949	7	4814	1603	656	191
30—34	26304	2822	6618	8180	3798	215	2545	1319	625	182
35—39	13754	1030	2266	3423	3624	871	1148	798	474	120
40—44	7442	499	1098	1622	1801	947	639	486	280	70
45—49	4628	290	669	879	1137	841	360	275	127	50
50—54	2992	157	397	557	722	676	222	139	84	38
55 lat i więcej ..... 55 and more	6318	324	696	1055	1471	1926	347	283	165	51
Wieś Rural areas	**67707**	**8885**	**18323**	**17348**	**8919**	**2676**	**7012**	**2939**	**1269**	**336**
19 lat i mniej ..... Under 20	98	34	19	5	—	—	28	9	1	2
20—24	7949	2090	2833	850	29	—	1581	427	116	23
25—29	28636	4668	10016	7899	1464	4	3115	1024	352	94
30—34	15306	1162	3321	5205	3232	228	1112	617	330	99
35—39	6633	430	997	1599	1870	513	562	403	216	43
40—44	3300	226	432	699	869	482	262	190	115	25
45—49	2083	110	277	409	561	389	149	105	59	24
50—54	1328	67	188	280	326	280	77	65	32	13
55 lat i więcej ..... 55 and more	2374	98	240	402	568	780	126	99	48	13

TABL. 15 (39). **MAŁŻEŃSTWA ZAWARTE W 2021 R. WEDŁUG POZIOMU WYKSZTAŁCENIA NOWOŻEŃCÓW**
MARRIAGES BY EDUCATION LEVEL OF BRIDEGROOMS AND BRIDES CONTRACTED IN 2021

POZIOM WYKSZTAŁCENIA MĘŻCZYZN EDUCATION LEVEL OF MALES	Ogółem Total	Poziom wykształcenia kobiet Education level of females						
		wyższe higher	policealne post-secondary	średnie secondary	zasadnicze zawodowe basic vocational	gimnazjalne lower secondary	podstawowe primary	niepełne podstawowe incomplete primary
OGÓŁEM TOTAL								
OGÓŁEM[a] TOTAL[a]	**168324**	**86111**	**40**	**60443**	**14933**	**2303**	**4317**	**2**
Wyższe Higher	59840	49681	13	9285	673	69	108	1
Policealne Post-secondary	29	11	6	11	1	—	—	—
Średnie Secondary	69842	29509	17	34281	4456	660	914	—
Zasadnicze zawodowe Basic vocational	29445	5770	4	13291	7923	729	1725	1
Gimnazjalne Lower secondary	2859	383	—	1197	539	615	124	—
Podstawowe Primary	6100	731	—	2359	1334	229	1445	—
Niepełne podstawowe Incomplete primary	1	—	—	—	1	—	—	—
Miasta Urban areas	**100617**	**56396**	**29**	**32798**	**7462**	**1196**	**2624**	**—**
Wyższe Higher	42712	36097	11	6073	409	43	72	—
Policealne Post-secondary	16	6	5	5	—	—	—	—
Średnie Secondary	39018	17001	12	18789	2288	366	559	—
Zasadnicze zawodowe Basic vocational	13876	2653	1	6088	3798	311	1023	—
Gimnazjalne Lower secondary	1432	214	—	544	253	347	73	—
Podstawowe Primary	3430	408	—	1286	709	129	896	—
Niepełne podstawowe Incomplete primary	1	—	—	—	1	—	—	—
Wieś Rural areas	**67707**	**29715**	**11**	**27645**	**7471**	**1107**	**1693**	**2**
Wyższe Higher	17128	13584	2	3212	264	26	36	1
Policealne Post-secondary	13	5	1	6	1	—	—	—
Średnie Secondary	30824	12508	5	15492	2168	294	355	—
Zasadnicze zawodowe Basic vocational	15569	3117	3	7203	4125	418	702	1
Gimnazjalne Lower secondary	1427	169	—	653	286	268	51	—
Podstawowe Primary	2670	323	—	1073	625	100	549	—
Niepełne podstawowe Incomplete primary	—	—	—	—	—	—	—	—

a W dalszym podziale nie uwzględniono osób o nieustalonym wykształceniu.
a Data exclude persons for whom education level is unknown.

TABL. 15 (39). **MAŁŻEŃSTWA ZAWARTE W 2021 R. WEDŁUG POZIOMU WYKSZTAŁCENIA NOWOŻEŃCÓW (cd.)**
MARRIAGES BY EDUCATION LEVEL OF BRIDEGROOMS AND BRIDES CONTRACTED IN 2021 (cont.)

POZIOM WYKSZTAŁCENIA MĘŻCZYZN EDUCATION LEVEL OF MALES	Ogółem Total	Poziom wykształcenia kobiet Education level of females						
		wyższe higher	policealne post-secondary	średnie secondary	zasadnicze zawodowe basic vocational	gimnazjalne lower secondary	podstawowe primary	niepełne podstawowe incomplete primary
MAŁŻEŃSTWA CYWILNE CIVIL MARRIAGES								
R A Z E M[a] T O T A L[a]	**78012**	**31621**	**23**	**30690**	**10140**	**1750**	**3690**	**1**
Wyższe Higher	22998	18066	7	4379	413	42	85	—
Policealne Post-secondary	8	3	2	3	—	—	—	—
Średnie Secondary	30932	10550	10	16452	2722	468	726	—
Zasadnicze zawodowe Basic vocational	17586	2470	4	7498	5557	558	1496	1
Gimnazjalne Lower secondary	1813	155	—	690	360	497	111	—
Podstawowe Primary	4563	366	—	1659	1081	184	1272	—
Niepełne podstawowe Incomplete primary	1	—	—	—	1	—	—	—
Miasta Urban areas	**53270**	**23966**	**18**	**19983**	**5905**	**998**	**2331**	**—**
Wyższe Higher	18357	14658	7	3317	282	28	60	—
Policealne Post-secondary	5	3	2	—	—	—	—	—
Średnie Secondary	20881	7467	8	10951	1685	297	470	—
Zasadnicze zawodowe Basic vocational	10170	1505	1	4345	3136	262	919	—
Gimnazjalne Lower secondary	1014	97	—	363	189	298	67	—
Podstawowe Primary	2767	229	—	1001	608	113	815	—
Niepełne podstawowe Incomplete primary	1	—	—	—	1	—	—	—
Wieś Rural areas	**24742**	**7655**	**5**	**10707**	**4235**	**752**	**1359**	**1**
Wyższe Higher	4641	3408	—	1062	131	14	25	—
Policealne Post-secondary	3	—	—	3	—	—	—	—
Średnie Secondary	10051	3083	2	5501	1037	171	256	—
Zasadnicze zawodowe Basic vocational	7416	965	3	3153	2421	296	577	1
Gimnazjalne Lower secondary	799	58	—	327	171	199	44	—
Podstawowe Primary	1796	137	—	658	473	71	457	—
Niepełne podstawowe Incomplete primary	—	—	—	—	—	—	—	—

a W dalszym podziale nie uwzględniono osób o nieustalonym wykształceniu.
a Data exclude persons for whom education level is unknown.

TABL. 15 (39). **MAŁŻEŃSTWA ZAWARTE W 2021 R. WEDŁUG POZIOMU WYKSZTAŁCENIA NOWOŻEŃCÓW (dok.)**
MARRIAGES BY EDUCATION LEVEL OF BRIDEGROOMS AND BRIDES CONTRACTED IN 2021 (cont.)

POZIOM WYKSZTAŁCENIA MĘŻCZYZN EDUCATION LEVEL OF MALES	Ogółem Total	Poziom wykształcenia kobiet Education level of females						
		wyższe higher	policealne post-secondary	średnie secondary	zasadnicze zawodowe basic vocational	gimnazjalne lower secondary	podstawowe primary	niepełne podstawowe incomplete primary
MAŁŻEŃSTWA WYZNANIOWE RELIGIOUS MARRIAGES								
RAZEM[a] TOTAL[a]	**90312**	**54490**	**17**	**29753**	**4793**	**553**	**627**	**1**
Wyższe Higher	36842	31615	6	4906	260	27	23	1
Policealne Post-secondary	21	8	4	8	1	—	—	—
Średnie Secondary	38910	18959	7	17829	1734	192	188	—
Zasadnicze zawodowe Basic vocational	11859	3300	—	5793	2366	171	229	—
Gimnazjalne Lower secondary	1046	228	—	507	179	118	13	—
Podstawowe Primary	1537	365	—	700	253	45	173	—
Niepełne podstawowe Incomplete primary	—	—	—	—	—	—	—	—
Miasta Urban areas	**47347**	**32430**	**11**	**12815**	**1557**	**198**	**293**	**—**
Wyższe Higher	24355	21439	4	2756	127	15	12	—
Policealne Post-secondary	11	3	3	5	—	—	—	—
Średnie Secondary	18137	9534	4	7838	603	69	89	—
Zasadnicze zawodowe Basic vocational	3706	1148	—	1743	662	49	104	—
Gimnazjalne Lower secondary	418	117	—	181	64	49	6	—
Podstawowe Primary	663	179	—	285	101	16	81	—
Niepełne podstawowe Incomplete primary	—	—	—	—	—	—	—	—
Wieś Rural areas	**42965**	**22060**	**6**	**16938**	**3236**	**355**	**334**	**1**
Wyższe Higher	12487	10176	2	2150	133	12	11	1
Policealne Post-secondary	10	5	1	3	1	—	—	—
Średnie Secondary	20773	9425	3	9991	1131	123	99	—
Zasadnicze zawodowe Basic vocational	8153	2152	—	4050	1704	122	125	—
Gimnazjalne Lower secondary	628	111	—	326	115	69	7	—
Podstawowe Primary	874	186	—	415	152	29	92	—
Niepełne podstawowe Incomplete primary	—	—	—	—	—	—	—	—

a W dalszym podziale nie uwzględniono osób o nieustalonym wykształceniu.
a Data exclude persons for whom education level is unknown.

TABL. 16 (40). **MAŁŻEŃSTWA W MIASTACH LICZĄCYCH W 2021 R. 100 TYS. I WIĘCEJ MIESZKAŃCÓW**
MARRIAGES IN TOWNS WITH 100 THOUSAND INHABITANTS AND OVER IN 2021

MIASTA TOWNS	1990	2000	2010	2020	2021	1990	2000	2010	2020	2021
	w liczbach bezwzględnych in absolute figures					na 1000 ludności w wieku 15 lat i więcej per 1000 population aged 15 and more				
O G Ó Ł E M[a] **T O T A L**[a]	**68676**	**59571**	**61388**	**42484**	**50035**	**7,7**	**6,3**	**6,5**	**4,6**	**5,5**
M.st. Warszawa Capital City	8695	8043	8961	7251	8513	6,6	5,8	6,1	4,6	5,4
Białystok	1542	1415	1704	1075	1264	7,8	6,2	6,7	4,3	5,1
Bielsko-Biała	1042	1015	1108	592	665	8,0	6,8	7,4	4,1	4,6
Bydgoszcz	2463	2066	2102	1368	1475	8,5	6,5	6,6	4,6	5,1
Bytom	1373	893	989	580	695	8,0	5,3	6,4	4,3	5,3
Chorzów	830	589	577	454	488	8,0	5,8	6,0	5,1	5,5
Częstochowa	1573	1332	1363	762	938	7,9	6,3	6,6	4,0	5,1
Dąbrowa Górnicza	770	755	748	337	422	8,2	6,9	6,8	3,3	4,2
Elbląg	899	702	685	381	514	9,6	6,6	6,4	3,8	5,2
Gdańsk	2740	2607	2501	2105	2637	7,9	6,9	6,3	5,0	6,3
Gdynia	1476	1376	1509	953	1116	7,7	6,5	7,0	4,5	5,3
Gliwice	1227	973	1083	699	810	7,9	5,6	6,6	4,6	5,4
Gorzów Wielkopolski	758	673	728	443	583	8,5	6,5	6,8	4,3	5,7
Katowice	2012	1613	1874	1150	1352	7,4	5,7	6,8	4,6	5,4
Kielce	1245	1215	1235	599	692	7,9	6,9	7,0	3,7	4,3
Koszalin	681	559	603	400	429	8,4	6,1	6,3	4,3	4,7
Kraków	4201	3876	4078	4021	4863	7,5	6,4	6,2	5,8	7,1
Lublin	2029	1912	1956	1402	1567	7,9	6,7	6,5	4,9	5,5
Łódź	4923	3772	3751	2498	2959	7,2	5,5	5,8	4,2	5,1
Olsztyn	898	868	943	658	751	7,8	6,3	6,2	4,5	5,2
Opole	771	591	654	432	529	8,2	5,6	6,1	3,9	4,8
Płock	828	834	769	421	470	9,3	7,8	7,2	4,2	4,8
Poznań	3401	2997	3163	2426	2742	7,7	6,3	6,5	5,1	5,8
Radom	1470	1343	1394	712	948	8,8	7,2	7,3	4,1	5,5
Ruda Śląska	916	799	940	551	630	7,4	6,3	7,6	4,8	5,6
Rybnik	810	856	990	547	655	7,9	7,4	8,2	4,8	5,8
Rzeszów	737	828	1154	769	929	6,9	6,5	7,5	4,7	5,7
Sosnowiec	1408	1297	1262	643	791	7,4	6,3	6,6	3,7	4,7
Szczecin	2533	2021	2065	1735	1955	8,1	5,9	5,8	5,0	5,7
Tarnów	747	660	665	372	372	8,4	6,7	6,7	4,0	4,0
Toruń	1202	1228	1207	820	931	8,3	7,4	6,8	4,7	5,5
Tychy	1063	812	890	431	506	8,0	7,5	7,9	4,0	4,8
Wałbrzych	885	720	617	341	391	8,1	6,3	5,8	3,7	4,3
Włocławek	858	717	691	363	446	9,4	7,0	6,8	3,9	4,9
Wrocław	3564	2988	3536	3143	3791	7,3	5,6	6,4	5,4	6,5
Zabrze	1178	893	1012	604	670	7,8	5,5	6,4	4,4	4,9
Zielona Góra	704	653	709	446	546	8,4	6,7	6,9	3,7	4,6

a Wiersz „Ogółem” uwzględnia dane dla wszystkich miast, które w danym roku liczyły 100 tys. i więcej ludności.
a Row ”Total” includes data for all urban areas with 100 thousand and more inhabitants in each year.

TABL. 17 (41). **MAŁŻEŃSTWA W MIASTACH LICZĄCYCH W 2021 R. 100 TYS. I WIĘCEJ MIESZKAŃCÓW WEDŁUG WIEKU NOWOŻEŃCÓW**

MARRIAGES IN TOWNS WITH 100 THOUSAND INHABITANTS AND OVER BY AGE OF BRIDEGROOMS AND BRIDES IN 2021

A. MĘŻCZYŹNI

MALES

MIASTA TOWNS	Ogółem Total	W wieku At age specified									
		19 lat i mniej under 20			20—24		25—29	30—34	35—39	40—49	50 lat i więcej 50 and more
		razem total	18	19	razem total	w tym 20 of which 20					
OGÓŁEM[a] TOTAL[a]	**50035**	**44**	**14**	**30**	**2606**	**67**	**15643**	**13931**	**7153**	**5995**	**4663**
M.st. Warszawa Capital City	8513	1	—	1	332	8	2485	2490	1357	1031	817
Białystok	1264	1	1	—	73	1	475	345	173	118	79
Bielsko-Biała	665	—	—	—	43	2	180	177	96	93	76
Bydgoszcz	1475	1	—	1	94	2	441	388	204	197	150
Bytom	695	3	1	2	44	2	228	173	82	87	78
Chorzów	488	1	—	1	37	4	128	128	65	64	65
Częstochowa	938	2	1	1	54	1	284	268	134	105	91
Dąbrowa Górnicza	422	—	—	—	10	—	121	96	62	82	51
Elbląg	514	2	2	—	35	1	164	127	76	59	51
Gdańsk	2637	2	1	1	141	4	888	737	353	299	217
Gdynia	1116	2	1	1	62	—	313	269	180	171	119
Gliwice	810	—	—	—	43	1	255	219	118	87	88
Gorzów Wielkopolski	583	—	—	—	25	—	149	151	83	107	68
Katowice	1352	—	—	—	69	1	387	369	217	149	161
Kielce	692	2	—	2	35	—	245	199	93	64	54
Koszalin	429	—	—	—	28	1	96	89	76	82	58
Kraków	4863	2	—	2	250	4	1628	1539	646	481	317
Lublin	1567	4	1	3	110	4	549	423	221	155	105
Łódź	2959	1	—	1	124	3	913	806	416	378	321
Olsztyn	751	—	—	—	36	2	235	202	89	98	91
Opole	529	1	—	1	33	—	142	159	69	68	57
Płock	470	1	—	1	32	—	161	116	62	46	52
Poznań	2742	1	—	1	136	4	901	824	352	298	230
Radom	948	1	1	—	69	2	375	230	111	97	65
Ruda Śląska	630	2	1	1	44	—	206	154	84	75	65
Rybnik	655	1	—	1	67	5	232	141	79	75	60
Rzeszów	929	2	—	2	50	1	383	273	119	72	30
Sosnowiec	791	1	1	—	39	2	229	212	102	112	96
Szczecin	1955	—	—	—	90	3	533	495	322	272	243
Tarnów	372	1	—	1	22	—	125	101	43	40	40
Toruń	931	—	—	—	63	3	258	246	140	134	90
Tychy	506	—	—	—	30	—	160	143	66	73	34
Wałbrzych	391	1	—	1	18	—	82	79	67	79	65
Włocławek	446	1	1	—	28	—	137	100	60	71	49
Wrocław	3791	5	2	3	169	4	1201	1158	581	392	285
Zabrze	670	2	—	2	46	1	201	168	73	96	84
Zielona Góra	546	—	—	—	25	1	153	137	82	88	61

a Patrz notka do tabl. 16 (40).

a See note to the table 16 (40).

TABL. 17 (41). **MAŁŻEŃSTWA W MIASTACH LICZĄCYCH W 2021 R. 100 TYS. I WIĘCEJ MIESZKAŃCÓW WEDŁUG WIEKU NOWOŻEŃCÓW (dok.)**
MARRIAGES IN TOWNS WITH 100 THOUSAND INHABITANTS AND OVER BY AGE OF BRIDEGROOMS AND BRIDES IN 2021 (cont.)

B. KOBIETY
FEMALES

MIASTA TOWNS	Ogółem Total	W wieku At age specified								
		19 lat i mniej under 20			20—24	25—29	30—34	35—39	40—49	50 lat i więcej 50 and more
		razem total	16—17	18—19						
O G Ó Ł E M[a] T O T A L[a]	**50035**	**173**	**14**	**159**	**5499**	**19402**	**11602**	**5186**	**4868**	**3305**
M.st. Warszawa Capital City	8513	13	1	12	673	3161	2303	1028	794	541
Białystok	1264	5	—	5	181	540	262	127	96	53
Bielsko-Biała	665	2	—	2	97	225	142	68	78	53
Bydgoszcz	1475	8	2	6	197	554	281	166	149	120
Bytom	695	7	—	7	117	255	121	63	75	57
Chorzów	488	3	—	3	72	149	107	46	61	50
Częstochowa	938	6	—	6	128	345	202	97	93	67
Dąbrowa Górnicza	422	1	—	1	43	145	73	47	68	45
Elbląg	514	4	—	4	86	186	97	51	55	35
Gdańsk	2637	8	—	8	270	1102	621	248	262	126
Gdynia	1116	5	—	5	121	394	262	123	124	87
Gliwice	810	4	1	3	101	308	175	76	83	63
Gorzów Wielkopolski	583	1	—	1	67	171	130	78	82	54
Katowice	1352	4	—	4	144	490	321	143	127	123
Kielce	692	3	—	3	79	326	136	60	50	38
Koszalin	429	2	—	2	50	130	88	49	67	43
Kraków	4863	9	1	8	508	2108	1229	453	338	218
Lublin	1567	8	—	8	221	665	327	149	121	76
Łódź	2959	6	—	6	285	1138	679	303	296	252
Olsztyn	751	8	1	7	74	280	158	80	69	82
Opole	529	3	2	1	67	175	140	51	59	34
Płock	470	2	—	2	64	182	92	52	41	37
Poznań	2742	6	1	5	251	1170	638	264	268	145
Radom	948	1	—	1	162	419	164	69	87	46
Ruda Śląska	630	6	—	6	105	221	119	55	73	51
Rybnik	655	6	—	6	142	240	101	59	68	39
Rzeszów	929	5	1	4	132	442	203	68	54	25
Sosnowiec	791	1	—	1	96	275	158	78	105	78
Szczecin	1955	7	1	6	176	649	483	229	239	172
Tarnów	372	—	—	—	51	149	78	35	34	25
Toruń	931	3	—	3	103	361	198	98	105	63
Tychy	506	2	—	2	61	197	117	59	44	26
Wałbrzych	391	5	—	5	38	100	67	64	68	49
Włocławek	446	5	—	5	56	153	88	48	57	39
Wrocław	3791	10	1	9	345	1552	981	376	324	203
Zabrze	670	4	2	2	86	256	124	58	88	54
Zielona Góra	546	—	—	—	50	189	137	68	66	36

a Patrz notka do tabl. 16 (40).
a See note to the table 16 (40).

TABL. 18 (42). **MAŁŻEŃSTWA[a] ZAWARTE W 2021 R. WEDŁUG WOJEWÓDZTWA ZAMIESZKANIA PRZED**
MARRIAGES[a] CONTRACTED IN 2021 BY VOIVODSHIPS OF RESIDENCE BEFORE MARRIAGE

Lp. No	MIEJSCE ZAMIESZKANIA ŻONY PRZED ŚLUBEM PLACE OF RESIDENCE OF WIFE	Ogółem Total	Miejsce zamie					
			dolno-śląskie	kujawsko--pomorskie	lubelskie	lubuskie	łódzkie	mało-polskie
								OGÓŁEM
1	**POLSKA POLAND**	**169229**	**12735**	**8546**	**8995**	**4078**	**10378**	**16600**
2	Dolnośląskie	12699	12018	23	22	58	41	40
3	Kujawsko-pomorskie	8647	22	7950	16	11	42	15
4	Lubelskie	9084	29	14	8019	13	39	70
5	Lubuskie	4113	70	14	4	3793	8	6
6	Łódzkie	10346	65	28	28	7	9517	41
7	Małopolskie	16667	56	21	48	10	39	15466
8	Mazowieckie	24884	51	112	405	17	269	77
9	Opolskie	3834	96	6	12	7	32	25
10	Podkarpackie	9442	28	19	212	14	26	296
11	Podlaskie	5050	7	11	62	4	13	16
12	Pomorskie	10999	13	108	11	6	20	19
13	Śląskie	19019	77	14	46	13	96	329
14	Świętokrzyskie	5044	21	8	65	2	72	137
15	Warmińsko-mazurskie	5561	8	36	20	3	11	6
16	Wielkopolskie	15868	147	146	16	73	137	30
17	Zachodniopomorskie	6963	20	31	4	42	11	14
18	Zagranica Abroad	1009	7	5	5	5	5	13
								MAŁŻEŃSTWA CYWILNE
19	**RAZEM TOTAL**	**78720**	**7741**	**4368**	**3210**	**2572**	**4666**	**5839**
20	Dolnośląskie	7777	7471	16	11	30	14	19
21	Kujawsko-pomorskie	4369	14	4142	5	4	15	5
22	Lubelskie	3184	9	2	2935	6	10	8
23	Lubuskie	2596	24	6	1	2445	6	3
24	Łódzkie	4664	21	10	12	4	4410	6
25	Małopolskie	5858	20	9	13	5	9	5504
26	Mazowieckie	10921	18	44	106	3	70	32
27	Opolskie	1846	32	2	4	4	9	12

a Włączono 905 przypadków, w których oboje małżonkowie mieszkali przed ślubem za granicą.
a Including 905 cases for which both spouses resided permanently abroad before contacting their marriage.

ŚLUBEM

szkania męża przed ślubem Place of residence of husband											Lp. No
mazowieckie	opolskie	podkarpackie	podlaskie	pomorskie	śląskie	świętokrzyskie	warmińsko-mazurskie	wielkopolskie	zachodniopomorskie	zagranica abroad	
TOTAL											
24922	**3866**	**9216**	**5000**	**11051**	**19030**	**4962**	**5592**	**15873**	**6995**	**1390**	1
45	107	25	11	12	62	15	12	154	20	34	2
123	9	9	13	122	20	6	54	179	24	32	3
460	11	168	53	33	41	58	18	27	12	19	4
16	14	4	5	10	7	2	4	90	44	22	5
235	34	24	17	21	122	60	13	108	11	15	6
75	26	266	18	30	359	137	14	35	19	48	7
23020	16	66	204	90	94	144	150	74	43	52	8
24	3418	13	4	5	132	9	4	21	11	15	9
109	18	8408	13	21	82	110	12	22	18	34	10
233	4	22	4501	29	17	4	86	18	12	11	11
56	5	14	19	10434	22	5	100	41	87	39	12
78	149	60	14	22	17916	76	17	30	24	58	13
175	9	88	9	12	82	4307	13	18	7	19	14
149	7	11	92	110	19	8	5047	13	8	13	15
72	32	22	15	38	41	11	26	14959	60	43	16
36	5	8	8	56	9	8	15	76	6589	31	17
16	2	8	4	6	5	2	7	8	6	905	18
CIVIL MARRIAGES											
10880	**1847**	**2748**	**1729**	**5717**	**9891**	**1777**	**2925**	**7319**	**4486**	**1005**	19
21	47	8	4	5	22	8	6	62	10	23	20
38	1	2	3	35	9	3	12	52	9	20	21
98	5	33	12	10	11	15	4	10	7	9	22
7	6	2	3	4	4	—	2	40	30	13	23
69	9	6	6	11	36	14	3	29	6	12	24
29	9	61	5	10	109	31	6	12	4	22	25
10320	4	22	39	37	55	44	41	33	21	32	26
10	1693	4	2	2	38	6	2	8	5	13	27

TABL. 18 (42). **MAŁŻEŃSTWA[a] ZAWARTE W 2021 R. WEDŁUG WOJEWÓDZTWA ZAMIESZKANIA PRZED**
MARRIAGES[a] CONTRACTED IN 2021 BY VOIVODSHIPS OF RESIDENCE BEFORE MARRIAGE

Lp. No	MIEJSCE ZAMIESZKANIA ŻONY PRZED ŚLUBEM PLACE OF RESIDENCE OF WIFE	Ogółem Total	Miejsce zamie					
			dolno-śląskie	kujawsko-pomorskie	lubelskie	lubuskie	łódzkie	mało-polskie
								MAŁŻEŃSTWA CYWILNE (dok.)
1	Podkarpackie	2774	5	6	49	4	5	60
2	Podlaskie	1720	4	6	14	1	3	2
3	Pomorskie	5753	7	37	3	5	14	9
4	Śląskie	9943	33	10	22	6	31	113
5	Świętokrzyskie	1807	8	2	15	—	22	36
6	Warmińsko-mazurskie	2935	4	14	7	2	5	—
7	Wielkopolskie	7311	51	45	7	28	33	14
8	Zachodniopomorskie	4468	13	14	2	20	5	8
9	Zagranica Abroad	794	7	3	4	5	5	8
								MAŁŻEŃSTWA WYZNANIOWE[b]
10	**RAZEM TOTAL**	**90509**	**4994**	**4178**	**5785**	**1506**	**5712**	**10761**
11	Dolnośląskie	4922	4547	7	11	28	27	21
12	Kujawsko-pomorskie	4278	8	3808	11	7	27	10
13	Lubelskie	5900	20	12	5084	7	29	62
14	Lubuskie	1517	46	8	3	1348	2	3
15	Łódzkie	5682	44	18	16	3	5107	35
16	Małopolskie	10809	36	12	35	5	30	9962
17	Mazowieckie	13963	33	68	299	14	199	45
18	Opolskie	1988	64	4	8	3	23	13
19	Podkarpackie	6668	23	13	163	10	21	236
20	Podlaskie	3330	3	5	48	3	10	14
21	Pomorskie	5246	6	71	8	1	6	10
22	Śląskie	9076	44	4	24	7	65	216
23	Świętokrzyskie	3237	13	6	50	2	50	101
24	Warmińsko-mazurskie	2626	4	22	13	1	6	6
25	Wielkopolskie	8557	96	101	9	45	104	16
26	Zachodniopomorskie	2495	7	17	2	22	6	6
27	Zagranica Abroad	215	—	2	1	—	—	5

a Włączono 905 przypadków, w których oboje małżonkowie mieszkali przed ślubem za granicą. b Ze skutkami cy
a Including 905 cases for which both spouses resided permanently abroad before contracting their marriage. b With civil

ŚLUBEM (dok.)
(cont.)

szkania męża przed ślubem Place of residence of husband											Lp. No
mazowieckie	opolskie	podkarpackie	podlaskie	pomorskie	śląskie	świętokrzyskie	warmińsko-mazurskie	wielkopolskie	zachodniopomorskie	zagranica abroad	
CIVIL MARRIAGES (cont.)											
109	18	8408	13	21	82	110	12	22	18	34	1
233	4	22	4501	29	17	4	86	18	12	11	2
56	5	14	19	10434	22	5	100	41	87	39	3
78	149	60	14	22	17916	76	17	30	24	58	4
175	9	88	9	12	82	4307	13	18	7	19	5
149	7	11	92	110	19	8	5047	13	8	13	6
72	32	22	15	38	41	11	26	14959	60	43	7
36	5	8	8	56	9	8	15	76	6589	31	8
16	2	8	4	6	5	2	7	8	6	905	9
RELIGIOUS MARRIAGES[b]											
10880	**1847**	**2748**	**1729**	**5717**	**9891**	**1777**	**2925**	**7319**	**4486**	**1005**	10
21	47	8	4	5	22	8	6	62	10	23	11
38	1	2	3	35	9	3	12	52	9	20	12
98	5	33	12	10	11	15	4	10	7	9	13
7	6	2	3	4	4	—	2	40	30	13	14
69	9	6	6	11	36	14	3	29	6	12	15
29	9	61	5	10	109	31	6	12	4	22	16
10320	4	22	39	37	55	44	41	33	21	32	17
10	1693	4	2	2	38	6	2	8	5	13	18
22	6	2523	6	8	18	28	4	8	6	16	19
52	2	4	1582	9	6	1	23	4	3	4	20
31	2	7	9	5486	8	—	40	21	48	26	21
29	46	27	6	13	9510	29	7	11	10	40	22
58	4	23	3	4	27	1585	3	4	1	12	23
45	4	5	31	40	8	1	2746	6	6	11	24
22	7	9	9	17	21	4	14	6977	30	23	25
16	—	4	5	21	5	6	6	37	4285	21	26
13	2	8	4	5	4	2	6	5	5	708	27

wilnymi.
law consequences.

TABL. 19 (43). **MAŁŻEŃSTWA WEDŁUG MIESIĄCA ZAWARCIA MAŁŻEŃSTWA**
MARRIAGES BY MONTH OF CONTRACTING

LATA YEARS		Przeciętna miesięczna Average monthly	Miesiące Months I	II	III	IV	V	VI	VII	VIII	IX	X	XI	XII
o — ogółem total														
m — miasta urban areas														
w — wieś rural areas														
W LICZBACH BEZWZGLĘDNYCH IN ABSOLUTE FIGURES														
1980	o	25304	15805	18352	9653	49540	10838	34192	27516	34145	31922	35212	17682	22516
	m	15414	10035	11400	6981	27501	6957	20554	16844	21549	19282	20506	10246	15478
	w	9890	5770	6952	2672	22039	3881	13638	10672	12596	12640	14706	7436	7038
1990	o	21057	14586	18012	6530	37882	8360	32007	20101	25026	33500	29986	10866	18513
	m	11619	8698	10287	4727	18929	4544	17768	11103	14265	17516	15269	5823	12047
	w	9438	5888	7725	1803	18953	3816	14239	8998	10761	15984	14717	5043	6466
2000	o	17314	10595	8582	8902	19955	6712	27069	21957	30001	35720	23718	5930	12009
	m	10506	6204	4986	5803	11636	3876	17176	12973	19266	21343	13253	3287	8345
	w	6808	4391	3596	3099	8319	2836	9893	8984	10735	14377	10465	2643	3664
2010	o	18711	8073	5821	4521	19036	15242	33465	29356	38168	33829	25544	5517	9765
	m	11243	4716	3486	3223	10831	9749	20653	17433	23398	19910	14224	3219	6376
	w	7469	3357	2335	1298	8205	5493	12812	11923	14770	13919	11320	2298	3389
2020	o	11865	4578	5589	3599	3673	4943	15397	17637	31517	26665	18743	4949	7755
	m	7084	2845	3531	2453	2227	3048	9110	10154	18432	15775	10883	3112	5019
	w	4781	1733	2058	1146	1446	1895	6287	7483	13085	10890	7860	1837	2736
2021	**o**	**13784**	**4454**	**3953**	**4649**	**8423**	**10383**	**26780**	**26655**	**29705**	**25379**	**15906**	**4652**	**7385**
	m	**8240**	**2840**	**2505**	**3134**	**5007**	**6329**	**15808**	**15538**	**17462**	**15032**	**9277**	**2967**	**4718**
	w	**5544**	**1614**	**1448**	**1515**	**3416**	**4054**	**10972**	**11117**	**12243**	**10347**	**6629**	**1685**	**2667**
W LICZBACH WYRÓWNANYCH — PRZECIĘTNA MIESIĘCZNA=100 IN SMOOTHED FIGURES — AVERAGE MONTHLY=100														
1980	o	100	60	78	37	196	41	135	105	131	126	135	70	86
	m	100	63	79	44	178	44	133	106	135	125	129	67	97
	w	100	57	75	26	223	38	138	104	123	128	144	75	69
1990	o	100	67	92	30	180	38	152	92	115	159	138	52	85
	m	100	72	95	39	163	38	153	93	119	151	127	50	100
	w	100	60	88	19	201	39	151	92	110	170	151	53	66
2000	o	100	59	51	50	115	38	156	123	168	206	133	34	67
	m	100	57	49	54	111	36	163	120	177	203	122	31	77
	w	100	62	55	44	122	40	145	128	153	211	149	39	52
2010	o	100	42	33	23	102	79	179	152	197	181	132	29	51
	m	100	41	33	28	96	84	184	150	201	177	122	29	55
	w	100	44	34	17	110	71	172	154	191	186	147	31	44
2020	o	100	37	49	29	31	40	130	144	257	225	153	42	63
	m	100	39	52	34	31	42	129	139	252	223	149	44	69
	w	100	35	45	23	30	38	132	151	265	228	159	38	55
2021	**o**	**100**	**31**	**31**	**33**	**61**	**73**	**194**	**187**	**209**	**184**	**112**	**34**	**52**
	m	**100**	**33**	**33**	**37**	**61**	**74**	**192**	**182**	**205**	**182**	**109**	**36**	**55**
	w	**100**	**28**	**28**	**26**	**62**	**71**	**198**	**194**	**214**	**187**	**116**	**30**	**47**

TABL. 20 (44). **MAŁŻEŃSTWA WEDŁUG MIESIĄCA ZAWARCIA MAŁŻEŃSTWA ORAZ WOJEWÓDZTW W 2021 R.**
MARRIAGES BY MONTH OF CONTRACTING AND VOIVODSHIPS IN 2021

WYSZCZEGÓLNIENIE SPECIFICATION	Ogółem Total	Miesiące Months											
		I	II	III	IV	V	VI	VII	VIII	IX	X	XI	XII
OGÓŁEM TOTAL													
POLSKA POLAND	**168324**	**4454**	**3953**	**4649**	**8423**	**10383**	**26780**	**26655**	**29705**	**25379**	**15906**	**4652**	**7385**
miasta urban areas	100617	2840	2505	3134	5007	6329	15808	15538	17462	15032	9277	2967	4718
wieś rural areas	67707	1614	1448	1515	3416	4054	10972	11117	12243	10347	6629	1685	2667
Dolnośląskie	12769	368	351	482	629	738	1878	1945	2142	1854	1176	449	757
Kujawsko-pomorskie	8578	235	203	224	475	521	1406	1283	1579	1226	773	237	416
Lubelskie	9014	256	214	167	421	620	1427	1542	1685	1326	838	183	335
Lubuskie	4100	110	102	172	223	221	644	615	710	604	375	99	225
Łódzkie	10393	262	201	311	493	552	1725	1614	1891	1620	1042	251	431
Małopolskie	16648	486	388	366	870	1120	2584	2700	2846	2435	1717	465	671
Mazowieckie	24974	628	596	624	1202	1638	3988	4108	4370	3854	2319	735	912
Opolskie	3881	92	87	143	235	221	608	563	706	600	340	101	185
Podkarpackie	9250	232	187	162	449	610	1417	1680	1767	1370	841	188	347
Podlaskie	5011	140	114	108	245	346	801	948	922	711	423	115	138
Pomorskie	11090	278	259	331	569	670	1755	1645	1861	1688	1109	348	577
Śląskie	19088	562	482	603	1011	1160	3051	2734	3176	2942	1908	540	919
Świętokrzyskie	4981	127	117	97	226	292	819	882	919	742	457	95	208
Warmińsko-mazurskie	5605	147	110	149	243	351	884	918	1051	840	480	169	263
Wielkopolskie	15916	353	350	433	775	912	2727	2438	2884	2531	1453	484	576
Zachodniopomorskie	7026	178	192	277	357	411	1066	1040	1196	1036	655	193	425
w tym MAŁŻEŃSTWA WYZNANIOWE of which RELIGIOUS MARRIAGES													
POLSKA POLAND	**90312**	**1114**	**817**	**247**	**3683**	**5054**	**17275**	**16996**	**18701**	**15924**	**8389**	**1139**	**973**
miasta urban areas	47347	565	408	155	1885	2663	9290	8804	10008	8391	4032	592	554
wieś rural areas	42965	549	409	92	1798	2391	7985	8192	8693	7533	4357	547	419
Dolnośląskie	5005	40	59	25	189	261	942	888	1087	939	432	74	69
Kujawsko-pomorskie	4190	44	35	15	184	206	851	756	931	726	353	35	54
Lubelskie	5795	86	58	5	225	373	1061	1142	1222	967	547	64	45
Lubuskie	1515	9	14	6	59	65	300	277	342	300	113	13	17
Łódzkie	5715	60	30	14	220	251	1133	1052	1204	1068	574	63	46
Małopolskie	10787	205	141	21	514	688	1911	2020	2056	1732	1169	202	128
Mazowieckie	14062	174	130	33	551	860	2684	2757	2853	2458	1263	182	117
Opolskie	2021	20	15	6	91	104	403	346	427	376	187	27	19
Podkarpackie	6486	77	53	17	268	426	1134	1330	1365	1083	597	70	66
Podlaskie	3278	49	32	5	128	231	613	704	682	538	255	22	19
Pomorskie	5347	70	53	17	235	315	1032	937	1051	951	524	82	80
Śląskie	9157	125	78	30	409	458	1834	1586	1861	1679	877	113	107
Świętokrzyskie	3192	32	18	5	114	150	623	681	654	545	306	32	32
Warmińsko-mazurskie	2669	32	18	6	73	143	518	542	594	476	199	24	44
Wielkopolskie	8574	79	62	26	350	389	1742	1542	1832	1591	764	114	83
Zachodniopomorskie	2519	12	21	16	73	134	494	436	540	495	229	22	47

TABL. 21 (45). **MAŁŻEŃSTWA PIERWSZE I POWTÓRNE**
FIRST MARRIAGES AND REMARRIAGES

LATA YEARS	Ogółem Total	Małżeństwa pierwsze First marriages							Małżeństwa powtórne dla obojga Next marriages for husbands and wives
		dla obojga for husbands and wives	dla jednego for one from married persons						
			razem total	mąż — pierwsze, a żona husband — first and wife		żona — pierwsze, a mąż wife — first and husband			
				wdowa widow	rozwiedziona divorced	wdowiec widower	rozwiedziony divorced		
W LICZBACH BEZWZGLĘDNYCH IN ABSOLUTE FIGURES									
1980	307373	268803	23103	2239	7390	2225	11249	15467
1990	255369	218471	20603	2067	7740	1250	9546	16295
2000	211150	182696	15708	1496	5907	899	7406	12746
2010	228337	193414	21119	1139	8922	631	10427	13804
2020	145045	110980	19049	902	9098	473	8576	15016
2021	**168324**	**130171**	**21652**	**962**	**10471**	**455**	**9764**	**16501**
W ODSETKACH IN PERCENTAGE								
1980	100,0	87,5	7,5	0,7	2,4	0,7	3,7	5,0
1990	100,0	85,6	8,0	0,8	3,0	0,5	3,7	6,4
2000	100,0	86,5	7,4	0,7	2,8	0,4	3,5	6,1
2010	100,0	84,7	9,2	0,5	3,9	0,3	4,6	6,0
2020	100,0	76,5	13,1	0,6	6,3	0,3	5,9	10,4
2021	**100,0**	**77,3**	**12,9**	**0,6**	**6,2**	**0,3**	**5,8**	**9,8**

TABL. 22 (46). **MAŁŻEŃSTWA ZAWARTE W POLSCE W 2021 R. PRZEZ CUDZOZIEMCÓW[a] WEDŁUG WIEKU NOWOŻEŃCÓW I POPRZEDNIEGO STANU CYWILNEGO**
MARRIAGES CONTRACTED BY FOREIGNERS[a] IN POLAND BY AGE OF BRIDEGROOMS AND BRIDES AND PREVIOUS MARITAL STATUS IN 2021

POPRZEDNI STAN CYWILNY PREVIOUS MARITAL STATUS	Ogółem Total	W wieku At age specified									
		19 lat i mniej under 20	20—24	25—29	30—34	35—39	40—44	45—49	50—54	55—59	60 lat i więcej 60 and more
OGÓŁEM TOTAL	**589**	**1**	**28**	**120**	**163**	**92**	**62**	**36**	**39**	**24**	**24**
Mężczyźni Males	**485**	**—**	**17**	**91**	**139**	**85**	**51**	**27**	**31**	**22**	**22**
Kawaler Single	375	—	17	91	127	72	33	12	14	4	5
Wdowiec Widower	4	—	—	—	—	—	—	1	—	1	2
Rozwiedziony Divorced	106	—	—	—	12	13	18	14	17	17	15
Kobiety Females	**104**	**1**	**11**	**29**	**24**	**7**	**11**	**9**	**8**	**2**	**2**
Panna Single	65	1	11	26	16	2	5	2	1	1	—
Wdowa Widow	4	—	—	—	—	—	1	—	1	1	1
Rozwiedziona Divorced	35	—	—	3	8	5	5	7	6	—	1

a Osoby zamieszkałe na stałe poza granicami Polski — wyłączono 905 małżeństw, w których oboje małżonkowie zamieszkiwali przed ślubem za granicą.

a The place of residence of persons before marriage was abroad — excluding 905 marriages for which both spouses resided permanently abroad before contracting their marriage.

TABL. 23 (47). **MAŁŻEŃSTWA ZAWARTE W 2021 R. PRZEZ CUDZOZIEMCÓW[a] WEDŁUG WIEKU NOWOŻEŃCÓW I KRAJU ZAMIESZKANIA PRZED ŚLUBEM**

MARRIAGES CONTRACTED BY FOREIGNERS[a] BY AGE OF BRIDEGROOMS AND BRIDES AND COUNTRY OF RESIDENCE BEFORE MARRIAGE IN 2021

KRAJE COUNTRIES	Ogółem Total	W wieku At age specified				
		19 lat i mniej under 20	20—29	30—39	40—49	50 lat i więcej 50 and more
MĘŻCZYŹNI MALES						
OGÓŁEM TOTAL	**485**	**—**	**108**	**224**	**78**	**75**
Albania Albania	1	—	1	—	—	—
Algieria Algeria	5	—	3	2	—	—
Australia Australia	1	—	—	1	—	—
Austria Austria	12	—	5	6	1	—
Belgia Belgium	8	—	—	4	2	2
Brazylia Brazil	2	—	—	2	—	—
Bułgaria Bulgaria	3	—	1	2	—	—
Chorwacja Croatia	2	—	—	2	—	—
Czechy Czechia	8	—	3	2	1	2
Dania Denmark	6	—	—	4	2	—
Francja France	21	—	6	10	3	2
Grecja Greece	2	—	—	—	2	—
Hiszpania Spain	13	—	3	8	—	2
Holandia Netherlands	29	—	9	11	7	2
Indie India	1	—	—	1	—	—
Irlandia Ireland	9	—	1	5	1	2
Kanada Canada	2	—	1	1	—	—
Litwa Lithuania	6	—	1	5	—	—
Meksyk Mexico	1	—	1	—	—	—
Niemcy Germany	148	—	35	56	23	34
Norwegia Norway	12	—	2	4	4	2
Pakistan Pakistan	1	—	—	1	—	—
Portugalia Portugal	5	—	2	3	—	—
Rosja Russia	2	—	—	1	—	1
Rumunia Romania	9	—	1	7	—	1

a Patrz notka do tabl. 22 (46).
a See note to the table 22 (46).

TABL. 23 (47). **MAŁŻEŃSTWA ZAWARTE W 2021 R. PRZEZ CUDZOZIEMCÓW[a] WEDŁUG WIEKU NOWOŻEŃCÓW I KRAJU ZAMIESZKANIA PRZED ŚLUBEM (dok.)**

MARRIAGES CONTRACTED BY FOREIGNERS[a] BY AGE OF BRIDEGROOMS AND BRIDES AND COUNTRY OF RESIDENCE BEFORE MARRIAGE IN 2021 (cont.)

KRAJE COUNTRIES	Ogółem Total	W wieku At age specified				
		19 lat i mniej under 20	20—29	30—39	40—49	50 lat i więcej 50 and more
MĘŻCZYŹNI (dok.) MALES (cont.)						
Stany Zjednoczone United States	19	—	3	7	1	8
Szwajcaria Switzerland	2	—	—	1	—	1
Szwecja Sweden	12	—	2	5	2	3
Tunezja Tunisia	2	—	1	—	1	—
Turcja Turkey	6	—	2	3	1	—
Ukraina Ukraine	3	—	—	3	—	—
Węgry Hungary	7	—	2	4	1	—
Wielka Brytania United Kingdom	91	—	17	45	18	11
Włochy Italy	20	—	3	10	5	2
Pozostałe Other countries	14	—	3	8	3	—
KOBIETY FEMALES						
OGÓŁEM TOTAL	**104**	**1**	**40**	**31**	**20**	**12**
Algieria Algeria	1	—	—	—	1	—
Belgia Belgium	1	—	—	—	—	1
Białoruś Belarus	7	—	1	3	2	1
Brazylia Brazil	1	—	1	—	—	—
Czechy Czechia	4	—	1	1	2	—
Holandia Netherlands	4	—	1	2	—	1
Irlandia Ireland	1	—	—	1	—	—
Islandia Iceland	1	—	1	—	—	—
Mołdawia Moldova	1	—	—	—	1	—
Mozambik Mozambique	1	—	—	—	—	1
Niemcy Germany	25	—	10	6	7	2
Norwegia Norway	1	—	1	—	—	—
Rosja Russia	3	—	1	—	1	1
Rumunia Romania	1	—	—	1	—	—
Słowacja Slovakia	1	—	1	—	—	—
Stany Zjednoczone United States	4	—	—	1	2	1
Szwecja Sweden	2	—	1	1	—	—
Tajlandia Thailand	1	—	—	1	—	—
Turcja Turkey	2	—	1	1	—	—
Ukraina Ukraine	33	1	16	9	3	4
Wielka Brytania United Kingdom	7	—	2	4	1	—
Włochy Italy	2	—	2	—	—	—

a Patrz notka do tabl. 22 (46).
a See note to the table 22 (46).

TABL. 24 (48). **MAŁŻEŃSTWA[a] ZAWARTE W POLSCE W 2021 R. WEDŁUG KRAJU OBYWATELSTWA MAŁŻONKÓW**

MARRIAGES[a] CONTRACTED IN POLAND IN 2021 BY COUNTRY OF CITIZENSHIP OF SPOUSES

KRAJ OBYWATELSTWA MĘŻCZYZNY COUNTRY OF CITIZENSHIP OF MALE	Ogółem Total	Kraj obywatelstwa kobiety Country of citizenship of female	
		Polska Poland	inny kraj other country
OGÓŁEM TOTAL	**169229**	**166014**	**3215**
w tym: of which:			
EUROPA EUROPE	**168487**	**165328**	**3159**
Polska Poland	**166038**	**163397**	**2641**
Inne kraje europejskie **Other European countries**	**2449**	**1931**	**518**
w tym: of which:			
Austria Austria	24	24	—
Belgia Belgium	33	30	3
Białoruś Belarus	100	37	63
Czechy Czechia	41	38	3
Francja France	112	112	—
Holandia Netherlands	66	65	1
Irlandia Ireland	27	27	—
Niemcy Germany	233	224	9
Portugalia Portugal	56	56	—
Rosja Russia	49	39	10
Rumunia Romania	46	40	6
Słowacja Slovakia	28	26	2
Szwecja Sweden	26	26	—
Turcja Turkey	123	112	11
Ukraina Ukraine	736	349	387
Węgry Hungary	36	35	1
Wielka Brytania United Kingdom	257	252	5
Włochy Italy	160	160	—
AZJA ASIA	**333**	**297**	**36**
w tym: of which:			
Armenia Armenia	21	15	6
Indie India	74	69	5
Pakistan Pakistan	30	30	—
AMERYKA PÓŁNOCNA **NORTH AMERICA**	**120**	**118**	**2**
W tym Stany Zjednoczone Of which United States	72	71	1
AMERYKA POŁUDNIOWA **SOUTH AMERICA**	**61**	**58**	**3**
AFRYKA AFRICA	**206**	**192**	**14**
w tym: of which:			
Egipt Egypt	29	27	2
Nigeria Nigeria	40	35	5
Maroko Morocco	26	26	—
Tunezja Tunisia	23	23	—
OCEANIA OCEANIA	**22**	**21**	**1**
W tym Australia Of which Australia	19	18	1

KRAJ OBYWATELSTWA KOBIETY COUNTRY OF CITIZENSHIP OF FEMALE	Ogółem Total	Kraj obywatelstwa mężczyzny Country of citizenship of male	
		Polska Poland	inny kraj other country
OGÓŁEM TOTAL	**169229**	**166038**	**3191**
w tym: of which:			
EUROPA EUROPE	**168927**	**165775**	**3152**
Polska Poland	**166014**	**163397**	**2617**
Inne kraje europejskie **Other European countries**	**2913**	**2378**	**535**
w tym: of which:			
Białoruś Belarus	273	210	63
Czechy Czechia	19	17	2
Irlandia Ireland	2	2	—
Litwa Lithuania	25	24	1
Łotwa Latvia	4	4	—
Niemcy Germany	33	24	9
Rosja Russia	130	111	19
Rumunia Romania	22	18	4
Słowacja Slovakia	18	17	1
Ukraina Ukraine	2235	1839	396
Wielka Brytania United Kingdom	20	17	3
AZJA ASIA	**193**	**166**	**27**
w tym: of which:			
Armenia Armenia	7	7	—
Chiny China	13	13	—
Kazachstan Kazakhstan	11	10	1
Wietnam Vietnam	22	22	—
AMERYKA PÓŁNOCNA **NORTH AMERICA**	**29**	**29**	**—**
AMERYKA POŁUDNIOWA **SOUTH AMERICA**	**43**	**43**	**—**
W tym Brazylia Of which Brazil	16	16	—
AFRYKA AFRICA	**21**	**20**	**1**
OCEANIA OCEANIA	**4**	**4**	**—**

a Włączono 515 przypadków, w których dla obojga małżonków stałym miejscem zamieszkania przed ślubem była zagranica.

a Including 515 cases for which both spouses before contracting their marriage resided permanently abroad.

Separacje
Separations

TABL. 25 (49). **SEPARACJE PRAWOMOCNIE ORZECZONE WEDŁUG WOJEWÓDZTW**[a]
SEPARATIONS BY VOIVODSHIPS[a]

WYSZCZEGÓLNIENIE SPECIFICATION	Ogółem Total	Miasta Urban areas	Wieś Rural areas	Na 100 tys. ludności Per 100 thousand population			Na 1000 zawartych małżeństw Per 1000 contracted marriages		
				ogółem total	miasta urban areas	wieś rural areas	ogółem total	miasta urban areas	wieś rural areas
2000	1340	1134	206	3,5	4,8	1,4	6,3	8,8	2,5
2005	11600	7700	3899	30,4	33,0	26,3	56,1	61,3	48,0
2010	2789	1984	790	7,2	8,5	5,2	12,2	14,5	8,7
2020	720	511	205	1,9	2,2	1,3	5,0	5,9	3,5
2021	**751**	**497**	**249**	**2,0**	**2,2**	**1,6**	**4,5**	**4,9**	**3,7**
z powództwa męża petition of husband	126	92	34	x	x	x	x	x	x
z powództwa żony petition of wife	478	294	180	x	x	x	x	x	x
zgodny wniosek stron unanimous petition of both persons	147	111	35	x	x	x	x	x	x
Dolnośląskie	37	28	9	1,3	1,4	1,0	2,9	3,1	2,4
Kujawsko-pomorskie	44	26	18	2,2	2,2	2,1	5,1	5,1	5,1
Lubelskie	46	24	22	2,2	2,5	2,0	5,1	6,0	4,4
Lubuskie	18	14	4	1,8	2,2	1,1	4,4	5,1	2,9
Łódzkie	52	34	18	2,2	2,3	2,0	5,0	5,3	4,5
Małopolskie	65	39	26	1,9	2,4	1,5	3,9	4,7	3,1
Mazowieckie	70	52	18	1,3	1,5	0,9	2,8	3,2	2,0
Opolskie	25	16	9	2,6	3,2	2,0	6,4	8,0	4,8
Podkarpackie	52	23	29	2,5	2,7	2,4	5,6	6,4	5,1
Podlaskie	34	20	14	2,9	2,8	3,1	6,8	6,7	7,0
Pomorskie	25	14	11	1,1	0,9	1,3	2,3	2,0	2,7
Śląskie	133	105	28	3,0	3,1	2,7	7,0	7,2	6,2
Świętokrzyskie	34	21	13	2,8	3,9	2,0	6,8	10,7	4,3
Warmińsko-mazurskie	30	26	4	2,2	3,2	0,7	5,4	7,7	1,8
Wielkopolskie	54	37	17	1,5	2,0	1,0	3,4	4,3	2,3
Zachodniopomorskie	27	18	9	1,6	1,6	1,7	3,8	3,7	4,2

a Miejsce zamieszkania osoby wnoszącej powództwo o separację; patrz uwagi do działu, pkt 3.
a Place of residence of a person filling petition for a separation; see notes to part, item 3.

TABL. 26 (50). **SEPARACJE ORZECZONE W 2021 R. WEDŁUG POZIOMU WYKSZTAŁCENIA MAŁŻONKÓW**
SEPARATIONS BY EDUCATION LEVEL OF SPOUSES IN 2021

POZIOM WYKSZTAŁCENIA MĘŻA EDUCATION LEVEL OF HUSBAND	Ogółem Total	Poziom wykształcenia żony Education level of wife						
		wyższe higher	policealne post-secondary	średnie secondary	zasadnicze zawodowe basic vocational	gimnazjalne lower secondary	podstawowe primary	niepełne podstawowe i nieustalone incomplete primary and unknown
OGÓŁEM TOTAL	**751**	**282**	**11**	**284**	**113**	**4**	**27**	**30**
Wyższe Higher	169	133	1	33	—	—	—	2
Policealne Post-secondary	5	1	3	1	—	—	—	—
Średnie Secondary	243	88	2	123	20	2	5	3
Zasadnicze zawodowe Basic vocational	244	43	3	104	74	—	18	2
Gimnazjalne Lower secondary	2	—	—	1	—	1	—	—
Podstawowe Primary	36	6	—	9	16	1	4	—
Niepełne podstawowe i nieustalone Incomplete primary and unknown	52	11	2	13	3	—	—	23

TABL. 27 (51). **SEPARACJE ORZECZONE W 2021 R. WEDŁUG LICZBY MAŁOLETNICH[a] DZIECI ORAZ WOJEWÓDZTW**
SEPARATIONS BY NUMBER OF UNDERAGE CHILDREN[a] AND VOIVODSHIPS IN 2021

WYSZCZEGÓLNIENIE SPECIFICATION	Ogółem Total	Separowane małżeństwa Separated couples					Przeciętna liczba dzieci z separowanych małżeństw[b] Average fertility of separated couples[b]
		bez dzieci without children	o liczbie dzieci by number of children				
			1	2	3	4 i więcej 4 and more	
POLSKA POLAND	**751[c]**	**426**	**152**	**131**	**30**	**12**	**1,71**
miasta urban areas	497	301	101	74	14	7	1,63
wieś rural areas	249	120	51	57	16	5	1,84
Dolnośląskie	37	24	9	3	—	1	1,46
Kujawsko-pomorskie	44	25	8	11	—	—	1,58
Lubelskie	46	27	8	7	2	2	1,89
Lubuskie	18	10	5	2	1	—	1,50
Łódzkie	52	30	13	8	—	1	1,59
Małopolskie	65	33	12	15	4	1	1,81
Mazowieckie	70	43	13	11	3	—	1,63
Opolskie	25	16	3	5	1	—	1,78
Podkarpackie	52	22	12	12	4	2	1,90
Podlaskie	34	16	5	11	1	1	1,89
Pomorskie	25	17	3	1	3	1	2,38
Śląskie	133	75	30	24	4	—	1,55
Świętokrzyskie	34	23	4	5	1	1	1,91
Warmińsko-mazurskie	30	10	12	4	2	2	1,75
Wielkopolskie	54	32	9	9	4	—	1,77
Zachodniopomorskie	27	18	6	3	—	—	1,33

a Poniżej 18 lat. b Uwzględniono tylko małżeństwa z małoletnimi dziećmi. c Patrz uwagi do działu, pkt 3.
a Under 18 years. b Include couples with underage children only. c See notes to part, item 3.

TABL. 28 (52). **SEPARACJE ORZECZONE W 2021 R. WEDŁUG WIEKU MAŁŻONKÓW**
SEPARATIONS BY AGE OF SPOUSES IN 2021

MĘŻCZYŹNI W WIEKU MALES AT AGE	Ogółem Total	Kobiety w wieku Females at age							
		24 lata i mniej under 25	25—29	30—34	35—39	40—44	45—49	50—54	55 lat i więcej 55 and more
W MOMENCIE ZAWARCIA MAŁŻEŃSTWA AT THE MOMENT OF CONTRACTING MARRIAGE									
OGÓŁEM TOTAL	**751**	**404**	**200**	**66**	**29**	**20**	**12**	**8**	**12**
24 lata i mniej Under 25	291	253	34	3	1	—	—	—	—
25—29	267	136	114	16	1	—	—	—	—
30—34	87	13	33	28	10	2	1	—	—
35—39	38	1	14	10	6	4	2	1	—
40—44	31	—	4	5	4	11	6	—	1
45—49	8	1	1	2	1	3	—	—	—
50—54	11	—	—	2	4	—	2	2	1
55 lat i więcej 55 and more	18	—	—	—	2	—	1	5	10
W MOMENCIE WNIESIENIA POWÓDZTWA O SEPARACJĘ AT THE MOMENT OF FILLING PETITION FOR SEPARATION									
OGÓŁEM TOTAL	**751**	**4**	**39**	**82**	**108**	**113**	**124**	**98**	**183**
24 lata i mniej Under 25	3	1	2	—	—	—	—	—	—
25—29	18	2	10	6	—	—	—	—	—
30—34	73	1	20	44	7	1	—	—	—
35—39	97	—	5	24	50	16	1	1	—
40—44	124	—	2	5	38	58	18	1	2
45—49	106	—	—	2	7	29	60	6	2
50—54	100	—	—	1	2	8	32	47	10
55 lat i więcej 55 and more	230	—	—	—	4	1	13	43	169

TABL. 29 (53). **DZIECI[a] POZOSTAJĄCE Z MAŁŻEŃSTW SEPAROWANYCH W 2021 R. WEDŁUG WIEKU ORAZ WOJEWÓDZTW**
CHILDREN[a] OF SEPARATED COUPLES BY AGE AND VOIVODSHIPS IN 2021

WYSZCZEGÓLNIENIE SPECIFICATION	Ogółem Total	Dzieci w wieku Children at age			
		0—2 lata	3—6	7—15	16—17 lat
POLSKA POLAND	**557**	**78**	**142**	**311**	**26**
miasta urban areas	320	49	81	171	19
wieś rural areas	237	29	61	140	7
zagranica abroad	—	—	—	—	—
Dolnośląskie	19	2	3	12	2
Kujawsko-pomorskie	30	6	9	14	1
Lubelskie	36	7	8	19	2
Lubuskie	12	—	4	6	2
Łódzkie	35	6	17	12	—
Małopolskie	58	7	12	37	2
Mazowieckie	44	7	6	29	2
Opolskie	16	2	4	10	—
Podkarpackie	57	3	13	37	4
Podlaskie	34	5	8	20	1
Pomorskie	19	3	5	10	1
Śląskie	90	13	24	51	2
Świętokrzyskie	21	3	6	10	2
Warmińsko-mazurskie	35	3	11	17	4
Wielkopolskie	39	8	12	19	—
Zachodniopomorskie	12	3	—	8	1

a Poniżej 18 lat.
a Under 18 years.

TABL. 30 (54). **SEPARACJE ORZECZONE W 2021 R. WEDŁUG OKRESU TRWANIA MAŁŻEŃSTWA ORAZ PRZYCZYNY ROZKŁADU POŻYCIA MAŁŻEŃSKIEGO**
SEPARATIONS BY DURATION OF MARRIAGE AND CAUSE OF MARRIAGE DISSOLUTION IN 2021

WYSZCZEGÓLNIENIE SPECIFICATION	Ogółem Total	Okres trwania małżeństwa[a] Duration of marriage[a]							
		poniżej 2 lat under 2	2—4	5—9	10—14	15—19	20—24	25—29	30 lat i więcej 30 and more
O G Ó Ł E M T O T A L	**751**[b]	**29**	**64**	**112**	**105**	**93**	**81**	**81**	**186**
Miasta Urban areas	497	22	45	75	72	57	51	52	123
Wieś Rural areas	249	7	19	37	32	36	30	27	61
NIEDOCHOWANIE WIERNOŚCI MAŁŻEŃSKIEJ INFIDELITY									
Wyłącznie Only	20	1	—	1	3	4	3	2	6
Z innymi przyczynami With other causes	61	3	3	7	12	7	9	4	16
NADUŻYWANIE ALKOHOLU ALCOHOL ABUSE									
Wyłącznie Only	52	1	3	6	12	5	7	3	15
Z innymi przyczynami With other causes	130	3	10	16	16	19	11	23	32
NAGANNY STOSUNEK DO CZŁONKÓW RODZINY OBJECTIONABLE RELATION TOWARDS FAMILY									
Wyłącznie Only	8	—	—	—	1	—	2	2	3
Z innymi przyczynami With other causes	31	2	3	5	3	4	4	4	6
TRUDNOŚCI MIESZKANIOWE HOUSING PROBLEMS									
Wyłącznie Only	1	—	—	—	—	1	—	—	—
Z innymi przyczynami With other causes	6	—	—	2	1	1	1	—	1
NIEPOROZUMIENIA NA TLE FINANSOWYM FINANCIAL MISUNDERSTANDINGS									
Wyłącznie Only	10	—	—	1	4	2	—	—	3
Z innymi przyczynami With other causes	60	6	7	8	9	6	2	6	16
NIEZGODNOŚĆ CHARAKTERÓW DISCREPANCY OF CHARACTERS									
Wyłącznie Only	152	2	18	18	21	19	18	20	36
Z innymi przyczynami With other causes	154	3	16	38	16	19	16	9	37
DŁUŻSZA NIEOBECNOŚĆ LONG ABSENCE									
Wyłącznie Only	16	1	1	—	1	—	3	4	6
Z innymi przyczynami With other causes	8	1	—	1	—	2	1	1	2
POZOSTAŁE OTHERS									
Razem Total	42	6	3	9	6	4	4	3	7

a Okres od zawarcia małżeństwa do wniesienia powództwa o separację. b Patrz uwagi do działu, pkt 3.
a Period from the moment when marriage was contracted to filling petition for a separation. b See notes to part, item 3.

Rozwody
Divorces

TABL. 31 (55). **ROZWODY**
DIVORCES

WYSZCZEGÓLNIENIE SPECIFICATION	1980	1990	2000	2010	2020	2021
O G Ó Ł E M[a] T O T A L[a]	**39833**	**42436**	**42770**	**61300**	**51164**	**60687**
Miasta Urban areas	33868	34299	36040	47394	36955	43718
Wieś Rural areas	5862	7287	6654	13423	13601	16195
Zagranica Abroad	x	x	76	483	608	774
Na 10 tys. ludności **Per 10 thousand population**	**11,2**	**11,1**	**11,1**	**15,9**	**13,4**	**16,0**
Miasta Urban areas	16,3	14,7	15,2	20,2	16,2	19,3
Wieś Rural areas	4,0	4,8	4,5	8,9	8,9	10,6
Na 10 tys. ludności w wieku 20 lat i więcej **Per 10 thousand population at the age of 20 and more**	**16,5**	**16,5**	**15,4**	**20,3**	**16,8**	**20,0**
Miasta Urban areas	23,4	21,6	20,5	25,2	19,8	23,7
Wieś Rural areas	6,1	7,4	6,5	11,8	11,5	13,7
Na 1000 nowo zawartych małżeństw **Per 1000 contracted marriages**	**129,6**	**166,2**	**202,6**	**268,5**	**352,7**	**360,5**
Miasta Urban areas	180,8	243,3	281,2	345,4	426,8	434,5
Wieś Rural areas	48,8	63,7	80,2	147,3	232,7	239,2

a Patrz uwagi do działu, pkt 3.
a See notes to part, item 3.

TABL. 32 (56). **ROZWODY W 2021 R. WEDŁUG POZIOMU WYKSZTAŁCENIA MAŁŻONKÓW**
DIVORCES BY EDUCATION LEVEL OF SPOUSES IN 2021

POZIOM WYKSZTAŁCENIA MĘŻA EDUCATION LEVEL OF HUSBAND	Ogółem Total	Poziom wykształcenia żony Education level of wife							
		wyższe higher	policealne post-secondary	średnie secondary	zasadnicze zawodowe basic vocational	gimnazjalne lower secondary	podstawowe primary	niepełne podstawowe incomplete primary	nieustalone unknown
O G Ó Ł E M T O T A L	**60687**	**21510**	**572**	**23632**	**10551**	**406**	**2715**	**49**	**1252**
Wyższe Higher	14016	11420	122	2065	277	5	37	1	89
Policealne Post-secondary	329	145	70	87	23	—	2	—	2
Średnie Secondary	22384	6712	193	12801	1996	86	401	9	186
Zasadnicze zawodowe Basic vocational	18201	2497	162	6977	6864	161	1310	24	206
Gimnazjalne Lower secondary	347	29	—	140	75	81	17	—	5
Podstawowe Primary	3340	287	11	1043	1033	58	854	10	44
Niepełne podstawowe Incomplete primary	55	6	—	15	15	1	12	3	3
Nieustalone Unknown	2015	414	14	504	268	14	82	2	717

TABL. 33 (57). **ROZWODY WEDŁUG WOJEWÓDZTW**
DIVORCES BY VOIVODSHIPS

WYSZCZEGÓLNIENIE SPECIFICATION	W liczbach bezwzględnych In absolute figures					Na 10 tys. ludności Per 10 thousand population				
	1990	2000	2010	2020	2021	1990	2000	2010	2020	2021
P O L S K A[a] P O L A N D[a]	**42436**	**42770**	**61300**	**51164**	**60687**	**11,1**	**11,1**	**15,9**	**13,4**	**16,0**
Dolnośląskie	4519	4888	5797	4995	5023	15,3	16,5	19,9	17,1	17,3
Kujawsko-pomorskie	1984	2460	4000	3416	3783	9,6	11,7	19,1	16,8	18,7
Lubelskie	1755	1712	2483	2662	3194	7,9	7,6	11,4	12,9	15,6
Lubuskie	1477	1537	1937	1145	1557	14,8	15,0	18,9	11,5	15,7
Łódzkie	3691	3331	4267	3123	3284	13,6	12,6	16,8	12,9	13,7
Małopolskie	2749	2413	3621	3833	4416	8,8	7,5	10,9	11,2	12,9
Mazowieckie	5032	5727	8314	8087	9087	10,0	11,3	15,8	14,7	16,5
Opolskie	1205	1257	1516	1089	1335	11,1	11,6	14,9	11,4	14,0
Podkarpackie	1288	1495	2087	2024	2544	6,3	7,0	9,8	9,6	12,2
Podlaskie	1175	1397	1937	1400	1596	9,7	11,4	16,1	12,1	13,8
Pomorskie	2385	3014	3661	2924	3935	11,3	13,8	16,1	12,4	16,7
Śląskie	5670	5020	8522	6114	7463	11,7	10,4	18,4	13,8	17,0
Świętokrzyskie	1211	707	1536	1367	1669	9,0	5,3	12,0	11,3	14,0
Warmińsko-mazurskie	1950	1847	2899	1884	2376	13,7	12,5	19,9	13,6	17,2
Wielkopolskie	2781	3526	4926	4108	5467	8,5	10,5	14,3	11,7	15,6
Zachodniopomorskie	2714	2363	3314	2385	3184	16,1	13,7	19,2	14,3	19,2
Miasta Urban areas	**34299**	**36040**	**47394**	**36955**	**43718**	**14,7**	**15,2**	**20,2**	**16,2**	**19,3**
Dolnośląskie	3812	4220	4782	3917	3922	18,2	19,9	23,4	19,8	19,9
Kujawsko-pomorskie	1607	2066	2916	2270	2548	12,8	15,9	22,9	19,0	21,5
Lubelskie	1183	1284	1646	1611	1957	12,2	12,4	16,2	16,9	20,7
Lubuskie	1184	1251	1493	840	1146	18,6	18,9	23,0	13,0	17,9
Łódzkie	3218	2893	3492	2309	2407	18,6	16,9	21,4	15,3	16,1
Małopolskie	2254	1926	2519	2881	3422	14,3	12,0	15,3	17,4	20,8
Mazowieckie	4235	5102	6754	6375	7216	13,4	15,8	20,0	17,9	20,3
Opolskie	955	985	1047	758	871	17,2	17,4	19,6	14,8	17,2
Podkarpackie	917	1085	1343	1187	1475	11,3	12,4	15,2	13,7	17,1
Podlaskie	929	1140	1535	1028	1188	14,3	16,1	21,2	14,5	16,9
Pomorskie	2033	2621	3016	2111	2795	14,1	17,6	20,1	14,1	18,8
Śląskie	5231	4602	7421	5060	6192	13,4	12,0	20,5	15,0	18,5
Świętokrzyskie	864	518	1017	789	941	14,8	8,5	17,5	14,5	17,5
Warmińsko-mazurskie	1460	1457	2171	1351	1716	17,8	16,6	25,1	16,4	21,0
Wielkopolskie	2181	2828	3555	2664	3502	11,8	14,7	18,4	14,1	18,6
Zachodniopomorskie	2236	2062	2687	1804	2420	19,3	17,2	22,6	15,8	21,4
Wieś Rural areas	**7287**	**6654**	**13423**	**17657**	**16195**	**4,8**	**4,5**	**8,9**	**8,9**	**10,6**
Dolnośląskie	707	668	1015	1266	1101	8,2	7,9	11,6	11,6	11,8
Kujawsko-pomorskie	377	394	1084	1180	1235	4,7	4,9	13,1	13,6	14,7
Lubelskie	572	428	837	1347	1237	4,5	3,6	7,2	9,5	11,2
Lubuskie	293	286	444	460	411	8,1	7,9	11,9	8,7	11,7
Łódzkie	473	438	775	1149	877	4,8	4,7	8,5	8,9	9,6
Małopolskie	495	487	1102	1525	994	3,2	3,0	6,5	5,3	5,6
Mazowieckie	797	625	1560	2173	1871	4,3	3,4	8,3	8,8	9,6
Opolskie	250	272	469	510	464	4,7	5,3	9,7	7,4	10,4
Podkarpackie	371	410	744	1059	1069	3,0	3,2	6,0	6,8	8,7
Podlaskie	246	257	402	489	408	4,4	5,0	8,4	8,2	9,1
Pomorskie	352	393	645	973	1140	5,4	5,6	8,4	9,4	13,1
Śląskie	439	418	1101	1395	1271	4,6	4,2	10,8	10,0	12,1
Świętokrzyskie	347	189	519	607	728	4,6	2,6	7,4	8,7	11,1
Warmińsko-mazurskie	490	390	728	807	660	8,1	6,6	12,4	9,5	11,7
Wielkopolskie	600	698	1371	1943	1965	4,3	4,9	9,1	8,9	12,1
Zachodniopomorskie	478	301	627	774	764	9,1	5,7	11,7	11,1	14,6

a Patrz uwagi do działu, pkt 3.
a See notes to part, item 3.

TABL. 34 (58). **ROZWODY ORZECZONE PRAWOMOCNIE W 2021 R. W POLSCE WEDŁUG MIEJSCA ZAMIESZKANIA OSOBY WNOSZĄCEJ POWÓDZTWO O ROZWÓD**
DIVORCES BY PLACE OF RESIDENCE OF PERSON FILLING PETITION FOR A DIVORCE IN 2021

A. W LICZBACH BEZWZGLĘDNYCH
IN ABSOLUTE FIGURES

WYSZCZEGÓLNIENIE SPECIFICATION	Ogółem Total			Z powództwa męża Petition by husband			Z powództwa żony Petition by wife		
	ogółem total	miasta urban areas	wieś rural areas	ogółem total	miasta urban areas	wieś rural areas	ogółem total	miasta urban areas	wieś rural areas
POLSKA POLAND	**60687**	**43718**	**16195**	**20254**	**14512**	**5429**	**40433**	**29206**	**10766**
Dolnośląskie	5023	3922	1101	1697	1334	363	3326	2588	738
Kujawsko-pomorskie	3783	2548	1235	1183	786	397	2600	1762	838
Lubelskie	3194	1957	1237	1020	635	385	2174	1322	852
Lubuskie	1557	1146	411	532	368	164	1025	778	247
Łódzkie	3284	2407	877	1112	813	299	2172	1594	578
Małopolskie	4416	3422	994	1450	1123	327	2966	2299	667
Mazowieckie	9087	7216	1871	3150	2500	650	5937	4716	1221
Opolskie	1335	871	464	420	266	154	915	605	310
Podkarpackie	2544	1475	1069	799	440	359	1745	1035	710
Podlaskie	1596	1188	408	520	387	133	1076	801	275
Pomorskie	3935	2795	1140	1360	972	388	2575	1823	752
Śląskie	7463	6192	1271	2565	2122	443	4898	4070	828
Świętokrzyskie	1669	941	728	497	269	228	1172	672	500
Warmińsko-mazurskie	2376	1716	660	775	546	229	1601	1170	431
Wielkopolskie	5467	3502	1965	1776	1139	637	3691	2363	1328
Zachodniopomorskie	3184	2420	764	1085	812	273	2099	1608	491
Zagranica Abroad	774	x	x	313	x	x	461	x	x

B. WSPÓŁCZYNNIKI
RATES

WOJEWÓDZTWA VOIVODSHIPS	Na 1000 ludności Per 1000 population			Na 1000 ludności w wieku 20 lat i więcej Per 1000 population at the age of 20 and more			Na 1000 nowo zawartych małżeństw Per 1000 contracted marriages		
	ogółem total	miasta urban areas	wieś rural areas	ogółem total	miasta urban areas	wieś rural areas	ogółem total	miasta urban areas	wieś rural areas
POLSKA POLAND	**1,6**	**1,9**	**1,1**	**2,0**	**2,4**	**1,4**	**360,5**	**434,5**	**239,2**
Dolnośląskie	1,7	2,0	1,2	2,1	2,4	1,5	393,4	434,7	293,9
Kujawsko-pomorskie	1,9	2,2	1,5	2,3	2,6	1,9	441,0	502,1	352,6
Lubelskie	1,6	2,1	1,1	2,0	2,5	1,4	354,3	488,8	246,9
Lubuskie	1,6	1,8	1,2	2,0	2,2	1,5	379,8	418,7	301,5
Łódzkie	1,4	1,6	1,0	1,7	2,0	1,2	316,0	378,3	217,6
Małopolskie	1,3	2,1	0,6	1,6	2,5	0,7	265,3	408,7	120,1
Mazowieckie	1,6	2,0	1,0	2,1	2,5	1,3	363,9	448,9	210,2
Opolskie	1,4	1,7	1,0	1,7	2,1	1,3	344,0	438,1	245,1
Podkarpackie	1,2	1,7	0,9	1,5	2,1	1,1	275,0	413,6	188,1
Podlaskie	1,4	1,7	0,9	1,7	2,1	1,2	318,5	395,3	203,4
Pomorskie	1,7	1,9	1,3	2,1	2,3	1,8	354,8	396,5	282,1
Śląskie	1,7	1,9	1,2	2,1	2,3	1,5	391,0	424,2	282,9
Świętokrzyskie	1,4	1,8	1,1	1,7	2,1	1,4	335,1	478,6	241,5
Warmińsko-mazurskie	1,7	2,1	1,2	2,2	2,6	1,5	423,9	508,9	295,6
Wielkopolskie	1,6	1,9	1,2	2,0	2,3	1,6	343,5	410,4	266,2
Zachodniopomorskie	1,9	2,1	1,5	2,4	2,6	1,9	453,2	494,7	358,0

TABL. 35 (59). **ROZWODY W MIASTACH LICZĄCYCH W 2021 R. 100 TYS. I WIĘCEJ MIESZKAŃCÓW**
DIVORCES IN TOWNS WITH 100 THOUSAND INHABITANTS AND OVER IN 2021

MIASTA TOWNS	1990	2000	2010	2020	2021	1990	2000	2010	2020	2021
	w liczbach bezwzględnych in absolute figures					na 10 tys. ludności per 10 thousand population				
O G Ó Ł E M[a] **T O T A L**[a]	**19211**	**20318**	**22917**	**17012**	**20088**	**16,7**	**18,0**	**21,0**	**16,0**	**19,0**
M.st. Warszawa Capital City	2189	3215	3391	3267	3681	13,4	20,1	20,0	18,2	20,5
Białystok	467	566	707	411	485	17,7	20,1	24,1	13,8	16,4
Bielsko-Biała	297	316	378	268	347	17,3	17,7	21,6	15,7	20,6
Bydgoszcz	485	654	904	767	772	12,9	17,2	24,8	22,1	22,6
Bytom	289	226	372	218	278	12,8	11,1	20,9	13,3	17,1
Chorzów	207	155	218	147	200	15,9	12,8	19,5	13,7	18,8
Częstochowa	364	409	575	339	390	14,2	16,1	24,2	15,5	18,1
Dąbrowa Górnicza	255	123	241	199	220	20,5	9,4	19,1	16,7	18,7
Elbląg	247	295	306	169	230	19,6	22,6	24,4	14,2	19,5
Gdańsk	540	896	1007	620	835	12,0	19,9	21,9	13,2	17,7
Gdynia	494	487	532	324	421	19,8	19,3	21,3	13,2	17,3
Gliwice	343	175	406	314	373	16,5	8,5	21,6	17,6	21,2
Gorzów Wielkopolski	233	279	335	131	228	19,2	22,2	26,9	10,6	18,7
Katowice	349	504	626	412	490	9,9	14,9	20,1	14,1	17,0
Kielce	464	193	355	274	328	22,1	9,2	17,5	14,1	17,0
Koszalin	222	205	229	161	223	20,7	18,7	20,9	15,1	21,1
Kraków	1451	1105	1165	1399	1734	20,3	15,5	15,4	17,9	22,2
Lublin	487	533	573	560	710	14,4	15,4	16,4	16,5	21,0
Łódź	1952	1517	1633	1013	1010	23,2	19,2	22,3	15,0	15,1
Olsztyn	362	403	469	282	362	23,6	24,2	26,7	16,4	21,2
Opole	312	302	246	170	242	25,2	24,2	20,1	13,3	19,0
Płock	156	245	318	204	244	13,0	18,9	25,5	17,1	20,8
Poznań	942	1052	1001	603	846	16,5	18,8	18,0	11,3	16,0
Radom	324	325	431	313	370	14,2	14,0	19,4	14,9	17,8
Ruda Śląska	119	161	290	207	251	7,2	10,4	20,2	15,1	18,5
Rybnik	142	209	309	127	242	10,1	14,5	21,9	9,2	17,7
Rzeszów	252	257	262	260	350	17,2	16,5	14,7	13,2	17,6
Sosnowiec	554	397	457	308	392	22,1	16,4	21,0	15,5	20,0
Szczecin	925	814	1023	608	828	23,0	20,1	24,9	15,2	20,9
Tarnów	124	171	225	172	178	10,3	14,1	19,7	15,9	16,7
Toruń	243	400	535	260	307	12,5	19,9	26,0	12,9	15,5
Tychy	201	191	265	184	239	10,7	14,5	20,5	14,5	18,9
Wałbrzych	327	324	278	191	201	23,0	24,4	22,9	17,3	18,5
Włocławek	234	288	306	244	256	19,2	23,3	26,1	22,3	23,8
Wrocław	1227	1412	1423	1418	1276	19,7	22,7	22,6	22,0	19,9
Zabrze	125	198	370	275	306	6,2	9,9	20,4	16,0	18,0
Zielona Góra	257	261	276	193	243	23,0	22,5	23,2	13,7	17,3

a Wiersz „Ogółem” uwzględnia dane dla wszystkich miast, które w danym roku liczyły 100 tys. i więcej ludności.
a Row ”Total” includes data for all towns with 100 thousand inhabitants and over in each year.

TABL. 36 (60). **ROZWODY W 2021 R. WEDŁUG OKRESU OD WNIESIENIA POWÓDZTWA DO PRAWOMOCNEGO ORZECZENIA ROZWODU, STRONY WNOSZĄCEJ POWÓDZTWO ORAZ ORZECZENIA O WINIE**

DIVORCES BY DURATION FROM THE MOMENT OF FILLING PETITION TO THE DIVORCE ADJUDICATION, PERSON FILLING PETITION AND GUILT OF SPOUSES IN 2021

WYSZCZEGÓLNIENIE SPECIFICATION	Ogółem Total	Okres od wniesienia powództwa do prawomocnego wyroku Duration from the moment of filling petition and of divorce confirmation					
		1 miesiąc 1 month	2—3	4—6	7—11 miesięcy 7—11 months	1 rok 1 year	2 lata i więcej 2 and more
O G Ó Ł E M[a] T O T A L[a]	**60687**	**4349**	**13179**	**11328**	**17014**	**10849**	**3968**
Z winy męża Guilt of husband	7567	206	661	880	2243	2438	1139
Z winy żony Guilt of wife	1847	58	228	228	501	571	261
Z winy obu stron Guilt of both persons	2613	28	112	130	516	959	868
Bez orzeczenia o winie Without guilt	48660	4057	12178	10090	13754	6881	1700
Z powództwa męża Petition by husband	**20254**	**1434**	**4505**	**3761**	**5237**	**3739**	**1578**
Z winy męża Guilt of husband	1776	38	134	156	421	628	399
Z winy żony Guilt of wife	1141	31	142	158	315	347	148
Z winy obu stron Guilt of both persons	1145	11	36	41	221	423	413
Bez orzeczenia o winie Without guilt	16192	1354	4193	3406	4280	2341	618
Z powództwa żony Petition by wife	**40433**	**2915**	**8674**	**7567**	**11777**	**7110**	**2390**
Z winy męża Guilt of husband	5791	168	527	724	1822	1810	740
Z winy żony Guilt of wife	706	27	86	70	186	224	113
Z winy obu stron Guilt of both persons	1468	17	76	89	295	536	455
Bez orzeczenia o winie Without guilt	32468	2703	7985	6684	9474	4540	1082
MIASTA URBAN AREAS	**43718**	**3120**	**9493**	**8162**	**12185**	**7810**	**2948**
Z winy męża Guilt of husband	5175	148	431	588	1504	1668	836
Z winy żony Guilt of wife	1219	34	159	139	314	397	176
Z winy obu stron Guilt of both persons	1892	24	70	89	366	702	641
Bez orzeczenia o winie Without guilt	35432	2914	8833	7346	10001	5043	1295
Z powództwa męża Petition by husband	**14512**	**1017**	**3250**	**2701**	**3725**	**2665**	**1154**
Z winy męża Guilt of husband	1285	28	96	115	305	446	295
Z winy żony Guilt of wife	728	15	101	93	186	235	98
Z winy obu stron Guilt of both persons	838	11	23	29	157	313	305
Bez orzeczenia o winie Without guilt	11661	963	3030	2464	3077	1671	456
Z powództwa żony Petition by wife	**29206**	**2103**	**6243**	**5461**	**8460**	**5145**	**1794**
Z winy męża Guilt of husband	3890	120	335	473	1199	1222	541
Z winy żony Guilt of wife	491	19	58	46	128	162	78
Z winy obu stron Guilt of both persons	1054	13	47	60	209	389	336
Bez orzeczenia o winie Without guilt	23771	1951	5803	4882	6924	3372	839
WIEŚ RURAL AREAS	**16195**	**1209**	**3633**	**3062**	**4547**	**2788**	**956**
Z winy męża Guilt of husband	2352	58	229	290	730	753	292
Z winy żony Guilt of wife	604	24	67	88	177	167	81
Z winy obu stron Guilt of both persons	686	4	42	40	146	244	210
Bez orzeczenia o winie Without guilt	12553	1123	3295	2644	3494	1624	373
Z powództwa męża Petition by husband	**5429**	**408**	**1241**	**1012**	**1394**	**984**	**390**
Z winy męża Guilt of husband	479	10	38	41	115	177	98
Z winy żony Guilt of wife	394	16	41	64	120	107	46
Z winy obu stron Guilt of both persons	290	—	13	12	62	105	98
Bez orzeczenia o winie Without guilt	4266	382	1149	895	1097	595	148
Z powództwa żony Petition by wife	**10766**	**801**	**2392**	**2050**	**3153**	**1804**	**566**
Z winy męża Guilt of husband	1873	48	191	249	615	576	194
Z winy żony Guilt of wife	210	8	26	24	57	60	35
Z winy obu stron Guilt of both persons	396	4	29	28	84	139	112
Bez orzeczenia o winie Without guilt	8287	741	2146	1749	2397	1029	225

a Włączono 774 rozwody, w których obie strony miały miejsce zamieszkania za granicą.
a Including 774 divorces, if the persons filling petition for a divorce live abroad.

TABL. 37 (61). **ROZWODY W 2021 R. WEDŁUG OKRESU TRWANIA MAŁŻEŃSTWA ORAZ WIEKU MAŁŻONKÓW W MOMENCIE ZAWIERANIA MAŁŻEŃSTWA**
DIVORCES BY DURATION OF MARRIAGE AND AGE OF SPOUSES AT THE MOMENT OF CONTRACTING THE MARRIAGE IN 2021

WIEK MAŁŻONKÓW AGE OF SPOUSES	Ogółem Total	Okres trwania małżeństwa[a] Duration of marriage[a]						
		0—4 lata	5—9	10—14	15—19	20—24	25—29	30 lat i więcej 30 and more
Mężczyźni **Males**	**60687**	**10920**	**12362**	**12291**	**8166**	**6824**	**4508**	**5616**
19 lat i mniej Under 20	1430	74	93	180	200	248	244	391
18	410	17	28	45	70	75	76	99
19	1020	57	65	135	130	173	168	292
20—24	20327	1607	2394	3258	3182	3656	2659	3571
w tym 20 lat of which 20	1712	110	166	260	273	316	229	358
25—29	21967	3867	4891	5286	3336	2089	1153	1345
30—34	9436	2604	2752	2164	893	499	306	218
35—39	3751	1259	1143	737	273	200	76	63
40—49	2664	1034	732	473	220	114	66	25
50—59	808	315	264	154	53	16	4	2
60 lat i więcej 60 and more	304	160	93	39	9	2	—	1
Kobiety **Females**	**60687**	**10920**	**12362**	**12291**	**8166**	**6824**	**4508**	**5616**
19 lat i mniej Under 20	7166	413	658	976	981	1371	1191	1576
16	201	15	15	24	22	40	40	45
17	516	29	39	47	56	91	101	153
18	2540	118	206	353	353	479	446	585
19	3909	251	398	552	550	761	604	793
20—24	26714	3152	4181	5155	4300	4042	2618	3266
w tym 20 lat of which 20	5013	366	1185	594	231	946	727	895
25—29	16667	3729	145	87	26	1050	481	594
30—34	5662	1776	572	327	128	198	125	123
35—39	2264	845	754	351	128	83	62	41
40—49	1640	743	431	243	103	76	29	15
50—59	452	195	141	84	25	4	2	1
60 lat i więcej 60 and more	122	67	4	3	1	—	—	—

a Okres od zawarcia małżeństwa do wniesienia powództwa.
a Period from the moment when marriage was contracted to filling petition for a divorce.

TABL. 38 (62). **ROZWODY W 2021 R. WEDŁUG RÓŻNICY WIEKU MIĘDZY MAŁŻONKAMI ORAZ PRZYCZYNY ROZKŁADU POŻYCIA MAŁŻEŃSKIEGO**
DIVORCES BY DIFFERENCE OF AGE BETWEEN THE SPOUSES AND CAUSES OF DISSOLUTION IN 2021

WYSZCZEGÓLNIENIE SPECIFICATION	Ogółem Total	Małżonkowie w równym wieku Spouses at the same age	Mąż starszy od żony Husband older than wife				Żona starsza od męża Wife older than husband			
			1—2 lata	3—5	6—10	11 lat i więcej 11 and more	1—2 lata	3—5	6—10	11 lat i więcej 11 and more
OGÓŁEM TOTAL	**60687**	**7174**	**15453**	**15708**	**8697**	**2732**	**6558**	**2992**	**1045**	**328**
NIEDOCHOWANIE WIERNOŚCI MAŁŻEŃSKIEJ INFIDELITY										
Wyłącznie Only	2944	405	805	700	330	110	360	167	51	16
Z innymi przyczynami With other causes	8679	1022	2319	2178	1136	375	995	440	159	55
NADUŻYWANIE ALKOHOLU ALCOHOL ABUSE										
Wyłącznie Only	1488	147	375	409	238	78	149	67	15	10
Z innymi przyczynami With other causes	6617	652	1562	1852	1113	314	653	303	124	44
NAGANNY STOSUNEK DO CZŁONKÓW RODZINY OBJECTIONABLE RELATION TOWARDS FAMILY										
Wyłącznie Only	483	50	109	138	82	34	35	21	12	2
Z innymi przyczynami With other causes	2478	287	596	672	379	140	259	101	30	14
TRUDNOŚCI MIESZKANIOWE HOUSING PROBLEMS										
Wyłącznie Only	42	4	13	13	3	1	6	1	—	1
Z innymi przyczynami With other causes	596	77	163	156	71	20	69	27	8	5
NIEPOROZUMIENIA NA TLE FINANSOWYM FINANCIAL MISUNDERSTANDINGS										
Wyłącznie Only	311	37	87	79	38	12	35	14	7	2
Z innymi przyczynami With other causes	4495	531	1129	1173	652	205	502	224	67	12
NIEZGODNOŚĆ CHARAKTERÓW DISCREPANCY OF CHARACTERS										
Wyłącznie Only	17301	2138	4359	4515	2467	747	1828	851	308	88
Z innymi przyczynami With other causes	12693	1554	3287	3149	1786	587	1414	642	217	57
NIEDOBÓR SEKSUALNY SEXUAL DEFFICIENCY										
Wyłącznie Only	86	9	19	27	14	7	9	—	1	—
Z innymi przyczynami With other causes	99	6	28	27	17	2	9	7	2	1
DŁUŻSZA NIEOBECNOŚĆ LONG ABSENCE										
Wyłącznie Only	583	57	151	148	99	20	61	32	9	6
Z innymi przyczynami With other causes	355	36	81	92	64	14	36	22	7	3
RÓŻNICE ŚWIATOPOGLĄDOWE PHILOSOPHY OF LIFE										
Wyłącznie Only	231	22	73	59	21	13	23	13	3	4
Z innymi przyczynami With other causes	127	14	36	32	19	3	15	7	1	—
POZOSTAŁE OTHERS										
Razem Total	1079	126	261	289	168	50	100	53	24	8

TABL. 39 (63). **ROZWODY W 2021 R. WEDŁUG PRZYCZYN ROZKŁADU POŻYCIA MAŁŻEŃSKIEGO ORAZ WINY STRON**
DIVORCES BY CAUSES OF MARRIAGE'S DISSOLUTION AND GUILT OF SPOUSES IN 2021

WYSZCZEGÓLNIENIE SPECIFICATION	Ogółem Total	Orzeczenie o winie Guilt of spouses			
		męża of husband	żony of wife	obu stron of husband and wife	bez orzeczenia o winie without guilt
OGÓŁEM TOTAL	**60687**	**7567**	**1847**	**2613**	**48660**
NIEDOCHOWANIE WIERNOŚCI MAŁŻEŃSKIEJ INFIDELITY					
Wyłącznie Only	2944	964	530	78	1372
Z innymi przyczynami With other causes	8679	2191	769	1019	4700
NADUŻYWANIE ALKOHOLU ALCOHOL ABUSE					
Wyłącznie Only	1488	467	51	27	943
Z innymi przyczynami With other causes	6617	2206	115	318	3978
NAGANNY STOSUNEK DO CZŁONKÓW RODZINY OBJECTIONABLE RELATION TOWARDS FAMILY					
Wyłącznie Only	483	191	19	38	235
Z innymi przyczynami With other causes	2478	470	51	299	1658
TRUDNOŚCI MIESZKANIOWE HOUSING PROBLEMS					
Wyłącznie Only	42	5	—	2	35
Z innymi przyczynami With other causes	596	21	5	29	541
NIEPOROZUMIENIA NA TLE FINANSOWYM FINANCIAL MISUNDERSTANDINGS					
Wyłącznie Only	311	31	7	14	259
Z innymi przyczynami With other causes	4495	203	47	184	4061
NIEZGODNOŚĆ CHARAKTERÓW DISCREPANCY OF CHARACTERS					
Wyłącznie Only	17301	342	111	269	16579
Z innymi przyczynami With other causes	12693	284	92	265	12052
NIEDOBÓR SEKSUALNY SEXUAL DEFFICIENCY					
Wyłącznie Only	86	6	3	—	77
Z innymi przyczynami With other causes	99	4	1	3	91
DŁUŻSZA NIEOBECNOŚĆ LONG ABSENCE					
Wyłącznie Only	583	28	9	—	539
Z innymi przyczynami With other causes	355	13	3	3	332
RÓŻNICE ŚWIATOPOGLĄDOWE PHILOSOPHY OF LIFE					
Wyłącznie Only	231	4	1	5	221
Z innymi przyczynami With other causes	127	7	—	3	117
POZOSTAŁE OTHERS					
Razem Total	1079	130	33	57	870

TABL. 40 (64). **ROZWODY W 2021 R. WEDŁUG WIEKU MAŁŻONKÓW W MOMENCIE ZAWARCIA MAŁŻEŃSTWA**

DIVORCES BY AGE OF SPOUSES AT THE MOMENT OF CONTRACTING THE MARRIAGE IN 2021

MĘŻCZYZNI W WIEKU MALES AT AGE	Ogółem Total	Kobiety w wieku Females at age										
		19 lat i mniej under 20				20—24	25—29	30—34	35—39	40—49	50—59	60 lat i więcej 60 and more
		razem total	17 lat i mniej under 18	18	19							
O G Ó Ł E M[a] **T O T A L**[a]	**60687**	**7166**	**717**	**2540**	**3909**	**26714**	**16667**	**5662**	**2264**	**1640**	**452**	**122**
19 lat i mniej Under 20	1430	935	190	374	371	469	21	4	1	—	—	—
18	410	297	76	129	92	107	6	—	—	—	—	—
19	1020	638	114	245	279	362	15	4	1	—	—	—
20—24	20327	4664	413	1641	2610	13449	1959	192	56	7	—	—
w tym 20 lat of which 20	1712	821	120	298	403	842	43	2	4	—	—	—
25—29	21967	1302	98	435	769	10168	8994	1254	193	50	6	—
30—34	9436	215	14	70	131	2066	4145	2298	550	152	10	—
35—39	3751	34	1	13	20	418	1123	1190	692	280	14	—
40—49	2664	11	1	4	6	123	386	626	657	774	83	4
50—59	808	4	—	3	1	17	35	87	103	319	224	19
60 lat i więcej 60 and more	304	1	—	—	1	4	4	11	12	58	115	99
Miasta Urban areas	**43718**	**4446**	**424**	**1541**	**2481**	**18537**	**12713**	**4454**	**1819**	**1288**	**360**	**101**
19 lat i mniej Under 20	936	615	125	245	245	304	13	3	1	—	—	—
18	262	190	50	78	62	67	5	—	—	—	—	—
19	674	425	75	167	183	237	8	3	1	—	—	—
20—24	13795	2862	239	966	1657	9334	1411	137	46	5	—	—
w tym 20 lat of which 20	1072	488	68	170	250	550	30	1	3	—	—	—
25—29	16046	811	53	278	480	7047	6991	1000	153	38	6	—
30—34	7107	125	1	39	80	1434	3162	1813	435	846	240	—
35—39	2889	23	1	10	13	309	812	937	576	611	64	—
40—49	2087	6	1	1	4	94	299	488	521	611	64	4
50—59	610	3	—	2	1	11	23	68	78	235	176	16
60 lat i więcej 60 and more	248	1	—	—	1	4	2	8	9	48	95	81
Wieś Rural areas	**16195**	**2634**	**286**	**970**	**1378**	**7864**	**3728**	**1123**	**414**	**323**	**88**	**21**
19 lat i mniej Under 20	472	306	62	124	120	157	8	1	—	—	—	—
18	140	101	24	49	28	38	1	—	—	—	—	—
19	332	205	38	75	92	119	7	1	—	—	—	—
20—24	6292	1746	170	655	921	3954	527	53	10	2	—	—
w tym 20 lat of which 20	610	321	50	124	147	274	13	1	1	—	—	—
25—29	5659	479	45	154	280	3005	1883	243	37	12	—	—
30—34	2181	87	—	30	49	610	914	443	105	20	2	—
35—39	804	10	—	3	6	105	297	233	103	53	3	—
40—49	547	5	—	3	2	27	85	129	133	150	18	—
50—59	186	1	—	1	—	6	12	18	23	77	46	3
60 lat i więcej 60 and more	54	—	—	—	—	—	2	3	3	9	19	18

a Patrz notka do tabl. 36 (60).

a See note to the table 36 (60).

TABL. 41 (65). **ROZWODY W 2021 R. WEDŁUG WIEKU MAŁŻONKÓW W MOMENCIE WNIESIENIA POWÓDZTWA**

DIVORCES BY AGE OF SPOUSES AT THE MOMENT OF FILLING PETITION FOR DIVORCE IN 2021

MĘŻCZYŹNI W WIEKU MALES AT AGE	Ogółem Total	Kobiety w wieku Females at age										
		19 lat i mniej under 20				20—24	25—29	30—34	35—39	40—49	50—59	60 lat i więcej 60 and more
		razem total	17 lat i mniej under 18	18	19							
O G Ó Ł E M[a] T O T A L[a]	**60687**	**48**	**4**	**11**	**33**	**1424**	**6444**	**10999**	**12976**	**19461**	**6558**	**2777**
19 lat i mniej Under 20	3	1	—	1	—	2	—	—	—	—	—	3
20—24	470	33	3	7	23	335	83	13	5	1	—	—
w tym 20 lat of which 20	10	5	2	2	1	5	—	—	—	—	—	—
25—29	3701	12	1	1	10	743	2347	488	82	27	1	1
30—34	8870	1	—	1	—	274	2943	4621	857	169	4	1
35—39	12722	1	—	1	—	50	843	4434	6048	1308	37	1
40—49	21751	—	—	—	—	18	206	1332	5632	13919	617	27
50—59	9071	—	—	—	—	—	19	94	301	3725	4608	324
60 lat i więcej 60 and more	4099	—	—	—	—	2	3	17	51	312	1291	2423
Miasta Urban areas	**43718**	**29**	**3**	**7**	**19**	**884**	**4305**	**7794**	**9460**	**14278**	**4773**	**2195**
19 lat i mniej Under 20	2	1	—	1	—	1	—	—	—	—	—	—
20—24	295	20	2	5	13	206	55	9	4	1	—	—
w tym 20 lat of which 20	7	3	1	2	—	4	—	—	—	—	—	—
25—29	2468	8	1	1	6	457	1567	351	63	20	1	1
30—34	6193	—	—	—	—	173	1962	3294	625	134	4	1
35—39	9203	—	—	—	—	31	554	3116	4456	1015	31	—
40—49	15897	—	—	—	—	14	149	941	4046	10261	465	21
50—59	6527	—	—	—	—	—	16	73	232	2621	3337	248
60 lat i więcej 60 and more	3133	—	—	—	—	2	2	10	34	226	935	1924
Wieś Rural areas	**16195**	**19**	**1**	**4**	**14**	**530**	**2046**	**3032**	**3319**	**4959**	**1719**	**571**
19 lat i mniej Under 20	1	—	—	—	—	1	—	—	—	—	—	—
20—24	173	13	1	2	10	128	27	4	1	—	—	—
w tym 20 lat of which 20	3	2	1	—	1	1	—	—	—	—	—	—
25—29	1189	4	—	—	4	282	747	130	19	7	—	—
30—34	2541	1	—	1	—	98	938	1254	218	32	—	—
35—39	3323	1	—	1	—	18	277	1244	1500	276	6	1
40—49	5571	—	—	—	—	3	53	375	1498	3494	142	6
50—59	2451	—	—	—	—	—	3	18	66	1065	1225	74
60 lat i więcej 60 and more	946	—	—	—	—	—	1	7	17	85	346	490

a Patrz notka do tabl. 36 (60).

a See note to the table 36 (60).

TABL. 42 (66). **ROZWODY W 2021 R. WEDŁUG WIEKU MAŁŻONKÓW W MOMENCIE ORZECZENIA ROZWODU**
DIVORCES BY AGE OF SPOUSES AT THE MOMENT OF DIVORCE ADJUDICATION IN 2021

MĘŻCZYŹNI W WIEKU MALES AT AGE	Ogółem Total	Kobiety w wieku Females at age							
		19 lat i mniej under 20	20—24	25—29	30—34	35—39	40—49	50—59	60 lat i więcej 60 and more
O G Ó Ł E M[a] T O T A L[a]	**60687**	**16**	**1050**	**5562**	**10255**	**12995**	**20636**	**7070**	**3103**
19 lat i mniej Under 20	1	1	—	—	—	—	—	—	—
20—24	300	8	223	59	7	2	1	—	—
w tym 20 lat of which 20	3	—	3	—	—	—	—	—	—
25—29	3016	5	560	1967	394	68	19	3	—
30—34	8069	2	209	2591	4323	785	153	4	2
35—39	12291	—	44	738	4118	6019	1330	41	1
40—49	22711	—	13	191	1306	5757	14734	684	26
50—59	9766	—	—	12	94	317	4056	4939	348
60 lat i więcej 60 and more	4533	—	1	4	13	47	343	1399	2726
Miasta Urban areas	**43718**	**9**	**641**	**3712**	**7202**	**9415**	**15157**	**5146**	**2436**
19 lat i mniej Under 20	1	1	—	—	—	—	—	—	—
20—24	192	4	142	39	4	2	1	—	—
w tym 20 lat of which 20	1	—	1	—	—	—	—	—	—
25—29	1989	3	330	1315	274	49	16	2	—
30—34	5615	1	135	1714	3069	582	108	4	2
35—39	8834	—	24	489	2857	4408	1019	37	—
40—49	16590	—	9	142	916	4106	10880	517	20
50—59	7058	—	—	10	74	238	2879	3594	263
60 lat i więcej 60 and more	3439	—	1	3	8	30	254	992	2151
Wieś Rural areas	**16195**	**7**	**404**	**1775**	**2892**	**3384**	**5231**	**1849**	**653**
19 lat i mniej Under 20	—	—	—	—	—	—	—	—	—
20—24	107	4	80	20	3	—	—	—	—
w tym 20 lat of which 20	2	—	2	—	—	—	—	—	—
25—29	1001	2	229	630	117	19	3	1	—
30—34	2335	1	73	837	1188	192	44	—	—
35—39	3266	—	19	240	1193	1524	285	4	1
40—49	5814	—	3	45	368	1557	3679	156	6
50—59	2605	—	—	2	18	75	1134	1294	82
60 lat i więcej 60 and more	1067	—	—	1	5	17	86	394	564

a Patrz notka do tabl. 36 (60).
a See note to the table 36 (60).

TABL. 43 (67). **ROZWODY W 2021 R. WEDŁUG WIEKU KOBIET W MOMENCIE WNIESIENIA POWÓDZTWA ORAZ LICZBY MAŁOLETNICH DZIECI[a]**

DIVORCES BY AGE OF FEMALES AT THE MOMENT OF FILLING PETITION FOR DIVORCE AND BY NUMBER OF UNDERAGE CHILDREN[a] IN 2021

WYSZCZEGÓLNIENIE SPECIFICATION	Ogółem Total	Wiek kobiet Females age							
		19 lat i mniej under 20	20—24	25—29	30—34	35—39	40—49	50—59	60 lat i więcej 60 and more
OGÓŁEM TOTAL									
OGÓŁEM[b] TOTAL[b]	**60687**	**48**	**1424**	**6444**	**10999**	**12976**	**19461**	**6558**	**2777**
Bez dzieci Without children	25415	3	461	2549	3005	2503	8265	5862	2767
Z dziećmi With children	35272	45	963	3895	7994	10473	11196	696	10
1 dziecko 1 child	20207	42	711	2462	4126	5140	7105	612	9
2	12750	2	222	1196	3194	4500	3560	75	1
3	1939	1	29	191	552	708	451	7	—
4 i więcej 4 and more	376	—	1	46	122	125	80	2	—
Miasta Urban areas	**43718**	**29**	**884**	**4305**	**7794**	**9460**	**14278**	**4773**	**2195**
Bez dzieci Without children	18668	2	304	1769	2256	1872	6006	4272	2187
Z dziećmi With children	25050	27	580	2536	5538	7588	8272	501	8
1 dziecko 1 child	14690	24	427	1640	3008	3845	5297	442	7
2	8908	2	133	753	2118	3211	2637	53	1
3	1242	1	19	115	344	458	299	6	—
4 i więcej 4 and more	210	—	1	28	68	74	39	—	—
Wieś Rural areas	**16195**	**19**	**530**	**2046**	**3032**	**3319**	**4959**	**1719**	**571**
Bez dzieci Without children	6265	1	150	712	652	537	2115	1529	569
Z dziećmi With children	9930	18	380	1334	2380	2782	2844	190	2
1 dziecko 1 child	5328	18	281	807	1069	1234	1752	165	2
2	3753	—	89	433	1053	1255	901	22	—
3	684	—	10	76	205	242	150	1	—
4 i więcej 4 and more	165	—	—	18	53	51	41	2	—
Z POWÓDZTWA MĘŻA PETITION BY HUSBAND									
RAZEM[b] TOTAL[b]	**20254**	**11**	**444**	**1981**	**3265**	**4087**	**6678**	**2563**	**1225**
Bez dzieci Without children	9697	1	170	948	1068	939	3015	2332	1224
Z dziećmi With children	10557	10	274	1033	2197	3148	3663	231	1
1 dziecko 1 child	6261	10	208	664	1187	1598	2383	210	1
2	3747	—	61	317	853	1345	1152	19	—
3	473	—	4	44	136	175	112	2	—
4 i więcej 4 and more	76	—	1	8	21	30	16	—	—
Miasta Urban areas	**14512**	4	**258**	**1302**	**2289**	**2930**	**4894**	**1876**	**959**
Bez dzieci Without children	7068	1	116	650	795	669	2165	1714	958
Z dziećmi With children	7444	3	142	652	1494	2261	2729	162	1
1 dziecko 1 child	4514	3	106	440	858	1188	1772	146	1
2	2608	—	33	183	552	956	870	14	—
3	281	—	2	24	74	101	78	2	—
4 i więcej 4 and more	41	—	1	5	10	16	9	—	—
Wieś Rural areas	**5429**	**7**	**183**	**644**	**913**	**1080**	**1680**	**661**	**261**
Bez dzieci Without children	2427	—	53	272	233	232	783	593	261
Z dziećmi With children	3002	7	130	372	680	848	897	68	—
1 dziecko 1 child	1676	7	100	218	314	392	582	63	—
2	1105	—	28	131	293	373	275	5	—
3	186	—	2	20	62	69	33	—	—
4 i więcej 4 and more	35	—	—	3	11	14	7	—	—

a Poniżej 18 lat. b Patrz notka do tabl. 36 (60).

a Under 18 years. b See note to the table 36 (60).

TABL. 43 (67). **ROZWODY W 2021 R. WEDŁUG WIEKU KOBIET W MOMENCIE WNIESIENIA POWÓDZTWA ORAZ LICZBY MAŁOLETNICH DZIECI[a] (dok.)**

DIVORCES BY AGE OF FEMALES AT THE MOMENT OF FILLING PETITION FOR DIVORCE AND BY NUMBER OF UNDERAGE CHILDREN[a] IN 2021 (cont.)

WYSZCZEGÓLNIENIE SPECIFICATION	Ogółem Total	Wiek kobiet Females age							
		19 lat i mniej under 20	20—24	25—29	30—34	35—39	40—49	50—59	60 lat i więcej 60 and more
Z POWÓDZTWA ŻONY PETITION BY WIFE									
R A Z E M[b] T O T A L[b]	**40433**	**37**	**980**	**4463**	**7734**	**8889**	**12783**	**3995**	**1552**
Bez dzieci Without children	15718	2	291	1601	1937	1564	5250	3530	1543
Z dziećmi With children	24715	35	689	2862	5797	7325	7533	465	9
1 dziecko 1 child	13946	32	503	1798	2939	3542	4722	402	8
2	9003	2	161	879	2341	3155	2408	56	1
3	1466	1	25	147	416	533	339	5	—
4 i więcej 4 and more	300	—	—	38	101	95	64	2	—
Miasta Urban areas	**29206**	**25**	**626**	**3003**	**5505**	**6530**	**9384**	**2897**	**1236**
Bez dzieci Without children	11600	1	188	1119	1461	1203	3841	2558	1229
Z dziećmi With children	17606	24	438	1884	4044	5327	5543	339	7
1 dziecko 1 child	10176	21	321	1200	2150	2657	3525	296	6
2	6300	2	100	570	1566	2255	1767	39	1
3	961	1	17	91	270	357	221	4	—
4 i więcej 4 and more	169	—	—	23	58	58	30	—	—
Wieś Rural areas	**10766**	**12**	**347**	**1402**	**2119**	**2239**	**3279**	**1058**	**310**
Bez dzieci Without children	3838	1	97	440	419	305	1332	936	308
Z dziećmi With children	6928	11	250	962	1700	1934	1947	122	2
1 dziecko 1 child	3652	11	181	589	755	842	1170	102	2
2	2648	—	61	302	760	882	626	17	—
3	498	—	8	56	143	173	117	1	—
4 i więcej 4 and more	130	—	—	15	42	37	34	2	—

a Poniżej 18 lat. b Patrz notka do tabl. 36 (60).
a Under 18 years. b See note to the table 36 (60).

TABL. 44 (68). **ROZWODY W 2021 R. WEDŁUG MIEJSCA ZAMIESZKANIA POWODA ORAZ LICZBY MAŁOLETNICH DZIECI**

DIVORCES BY PLACE OF RESIDENCE OF PERSONS FILLING PETITION FOR DIVORCE AND NUMBER OF UNDERAGE CHILDREN IN 2021

WYSZCZEGÓLNIENIE SPECIFICATION	Ogółem Total	Rozwiedzione małżeństwa Divorced couples					
		bez dzieci without children	z dziećmi with children	o liczbie dzieci by number of children			
				1	2	3	4 i więcej 4 and more
O G Ó Ł E M T O T A L	**60687**	**25415**	**35272**	**20207**	**12750**	**1939**	**376**
Miasta Urban areas	**43718**	**18668**	**25050**	**14690**	**8908**	**1242**	**210**
o liczbie ludności: by number of population:							
100 tys. i więcej 100 thousand and more	20088	8959	11129	6633	3973	448	75
50—100	5804	2472	3332	1973	1168	167	24
20— 50	8248	3311	4937	2881	1730	283	43
10— 20	5103	2056	3047	1746	1100	167	34
5— 10	2462	1019	1443	816	491	112	24
Poniżej 5 tys. Under 5 thousand	2013	851	1162	641	446	65	10
Wieś Rural areas	**16195**	**6265**	**9930**	**5328**	**3753**	**684**	**165**
Zagranica Abroad	**774**	**482**	**292**	**189**	**89**	**13**	**1**

TABL. 45 (69). **ROZWODY W 2021 R. WEDŁUG LICZBY MAŁOLETNICH[a] DZIECI ORAZ WOJEWÓDZTW**
DIVORCES BY NUMBER OF MINOR CHILDREN[a] AND VOIVODSHIPS IN 2021

WOJEWÓDZTWA VOIVODSHIPS	Ogółem Total	Rozwiedzione małżeństwa Divorced couples						Przeciętna liczba dzieci z rozwiedzionych małżeństw[b] Average numer of children of divorced couples[b]
		bez dzieci without children	z dziećmi with children	o liczbie dzieci by number of children				
				1	2	3	4 i więcej 4 and more	
POLSKA[c] POLAND[c] ...	**60687**	**25415**	**35272**	**20207**	**12750**	**1939**	**376**	**1,51**
Dolnośląskie	5023	2247	2776	1650	967	131	28	1,48
Kujawsko-pomorskie	3783	1545	2238	1212	852	149	25	1,55
Lubelskie	3194	1271	1923	1075	714	103	31	1,53
Lubuskie	1557	665	892	486	346	51	9	1,54
Łódzkie	3284	1414	1870	1082	688	83	17	1,49
Małopolskie	4416	1823	2593	1465	945	149	34	1,52
Mazowieckie	9087	3788	5299	3053	1934	270	42	1,49
Opolskie	1335	577	758	434	273	44	7	1,51
Podkarpackie	2544	1044	1500	852	527	103	18	1,53
Podlaskie	1596	556	1040	568	366	89	17	1,58
Pomorskie	3935	1564	2371	1275	932	133	31	1,55
Śląskie	7463	3183	4280	2571	1463	215	31	1,47
Świętokrzyskie	1669	714	955	597	295	58	5	1,45
Warmińsko-mazurskie	2376	913	1463	801	534	104	24	1,56
Wielkopolskie	5467	2250	3217	1802	1209	175	31	1,52
Zachodniopomorskie	3184	1379	1805	1095	616	69	25	1,46

a Poniżej 18 lat. b Uwzględniono tylko małżeństwa z małoletnimi dziećmi. c Patrz notka do tabl. 36 (60).
a Under 18 years. b Calculation include marriages with minor children only. c See note to the table 36 (60).

TABL. 46 (70). **DZIECI POZOSTAJĄCE Z MAŁŻEŃSTW ROZWIEDZIONYCH[a] W 2021 R. WEDŁUG WIEKU ORAZ WOJEWÓDZTW**
CHILDREN OF DIVORCED COUPLES[a] BY AGE AND VOIVODSHIPS IN 2021

WYSZCZEGÓLNIENIE SPECIFICATION	Ogółem Total	Dzieci w wieku Children at age						
		ogółem total	0—2 lata 0—2 years			3—6	7—15	16—17 lat
			0	1	2			
OGÓŁEM TOTAL	**53138**	**5305**	**1044**	**1688**	**2573**	**13830**	**30924**	**3079**
miasta urban areas	37129	3657	697	1160	1800	9858	21488	2126
wieś rural areas	15599	1626	344	522	760	3889	9150	934
zagranica abroad	410	22	3	6	13	83	286	19
Dolnośląskie	4096	427	75	136	216	1106	2279	284
Kujawsko-pomorskie	3469	348	69	113	166	905	2013	203
Lubelskie	2943	307	48	101	158	775	1683	178
Lubuskie	1371	136	32	31	73	330	816	89
Łódzkie	2777	266	60	74	132	684	1654	173
Małopolskie	3954	414	79	143	192	1055	2275	210
Mazowieckie	7908	735	138	241	356	2115	4656	402
Opolskie	1143	119	17	37	65	303	653	68
Podkarpackie	2290	231	39	80	112	553	1361	145
Podlaskie	1638	188	52	53	83	463	882	105
Pomorskie	3678	330	55	112	163	995	2144	209
Śląskie	6275	666	142	192	332	1605	3653	351
Świętokrzyskie	1382	152	29	58	65	334	805	91
Warmińsko-mazurskie	2286	225	52	82	91	584	1350	127
Wielkopolskie	4875	457	94	142	221	1244	2862	312
Zachodniopomorskie	2643	282	60	87	135	696	1552	113

a Małżeństw, które miały małoletnie dzieci.
a Couples which have got minor children.

TABL. 47 (71). **MAŁOLETNIE DZIECI WEDŁUG WIEKU POZOSTAJĄCE Z MAŁŻEŃSTW ROZWIEDZIONYCH W 2021 R.**
MINOR CHILDREN OF DIVORCED COUPLES BY AGE IN 2021

WYSZCZEGÓLNIENIE SPECIFICATION	Ogółem Total	Dzieci w wieku Children at age			
		0—2 lata	3—6	7—15	16—17 lat
O G Ó Ł E M T O T A L	**53138**	**5305**	**13830**	**30924**	**3079**
dzieci z rodzin: children in families:					
Jednodzietnych With one child	20207	2360	5168	11246	1433
Dwudzietnych With two children	25500	2178	6820	15239	1263
w tym oboje w jednej grupie wieku of which both at the same age group	11812	74	1908	9778	52
Trzydzietnych With three children	5817	596	1477	3437	307
w tym troje w jednej grupie wieku of which all at the same age group	1290	—	81	1209	—
Czterodzietnych i większych With four children and more	1614	171	365	1002	76
w tym co najmniej czworo w jednej grupie wieku of which at least four at the same age group	329	—	8	321	—
Miasta Urban areas	**37129**	**3657**	**9858**	**21488**	**2126**
dzieci z rodzin: children in families:					
Jednodzietnych With one child	14690	1677	3823	8180	1010
Dwudzietnych With two children	17816	1498	4869	10556	893
w tym oboje w jednej grupie wieku of which both at the same age group	8138	46	1386	6668	38
Trzydzietnych With three children	3726	373	959	2203	191
w tym troje w jednej grupie wieku of which all at the same age group	810	—	39	771	—
Czterodzietnych i większych With four children and more	897	109	207	549	32
w tym co najmniej czworo w jednej grupie wieku of which at least four at the same age group	180	—	4	176	—
Wieś Rural areas	**15599**	**1626**	**3889**	**9150**	**934**
dzieci z rodzin: children in families:					
Jednodzietnych With one child	5328	675	1306	2932	415
Dwudzietnych With two children	7506	668	1915	4562	361
w tym oboje w jednej grupie wieku of which both at the same age group	3574	28	512	3020	14
Trzydzietnych With three children	2052	221	511	1206	114
w tym troje w jednej grupie wieku of which all at the same age group	468	—	42	426	—
Czterodzietnych i większych With four children and more	713	62	157	450	44
w tym co najmniej czworo w jednej grupie wieku of which at least four at the same age group	149	—	4	145	—
Zagranica Abroad	**410**	**22**	**83**	**286**	**19**
dzieci z rodzin: children in families:					
Jednodzietnych With one child	189	8	39	134	8
Dwudzietnych With two children	178	12	36	121	9
Trzydzietnych i większych With three children and more	43	2	8	31	2

TABL. 48 (72). **ROZWODY W 2021 R. WEDŁUG LICZBY MAŁOLETNICH[a] DZIECI W MAŁŻEŃSTWIE ORAZ OKRESU TRWANIA MAŁŻEŃSTWA[b]**
DIVORCES BY NUMBER OF MINOR CHILDREN[a] AND DURATION OF MARRIAGE[b] IN 2021

OKRES TRWANIA MAŁŻEŃSTWA DURATION OF MARRIAGE	Ogółem Total	Rozwiedzione małżeństwa Divorced couples					
		bez dzieci without children	z dziećmi with children	o liczbie dzieci by number of children			
				1	2	3	4 i więcej 4 and more
O G Ó Ł E M[c] T O T A L[c]	**60687**	**25415**	**35272**	**20207**	**12750**	**1939**	**376**
Poniżej 1 roku Under 1	731	527	204	180	20	4	—
1 rok	2144	1345	799	655	131	11	2
2— 4	8045	3963	4082	3000	943	122	17
5— 9	12362	3464	8898	5173	3242	399	84
10—14	12291	1932	10359	4535	4888	803	133
15—19	8166	1611	6555	3158	2785	498	114
20 lat i więcej 20 and more	16948	12573	4375	3506	741	102	26
Miasta Urban areas	**43718**	**18668**	**25050**	**14690**	**8908**	**1242**	**210**
Poniżej 1 roku Under 1	521	386	135	117	15	3	—
1 rok	1560	1002	558	461	88	8	1
2— 4	5912	3010	2902	2142	666	85	9
5— 9	9009	2561	6448	3873	2250	269	56
10—14	8825	1436	7389	3361	3444	506	78
15—19	5830	1180	4650	2328	1955	313	54
20 lat i więcej 20 and more	12061	9093	2968	2408	490	58	12
Wieś Rural areas	**16195**	**6265**	**9930**	**5328**	**3753**	**684**	**165**
Poniżej 1 roku Under 1	204	135	69	63	5	1	—
1 rok	558	320	238	193	41	3	1
2— 4	2007	852	1155	841	269	37	8
5— 9	3164	794	2370	1238	975	129	28
10—14	3294	430	2864	1116	1402	291	55
15—19	2231	378	1853	803	812	179	59
20 lat i więcej 20 and more	4737	3356	1381	1074	249	44	14

a Poniżej 18 lat. b Okres od zawarcia małżeństwa do wniesienia powództwa. c Patrz notka do tabl. 36 (60).

a Under 18 years. b Period from the moment when marriage was contracted to filling petition for a divorce. c See note to the table 36 (60).

TABL. 49 (73). **ROZWODY WEDŁUG LICZBY MAŁOLETNICH[a] DZIECI W MAŁŻEŃSTWIE**
DIVORCES BY NUMBER OF MINOR[a] CHILDREN

LATA YEARS	Ogółem Total	Rozwiedzione małżeństwa Divorced couples						Liczba dzieci Number of children
		bez dzieci without children	z dziećmi with children	o liczbie dzieci by number of children				
				1	2	3	4 i więcej 4 and more	
W LICZBACH BEZWZGLĘDNYCH IN ABSOLUTE FIGURES								
1980	39833	14962	24871	17273	6206	1071	321	34313
1990	42436	13207	29229	16831	9909	1914	575	45105
2000	42770	14994	27776	17153	8265	1775	583	41580
2010	61300	25002	36298	23373	10655	1805	465	52165
2020	51164	21709	29455	17178	10437	1510	330	44008
2021	**60687**	**25415**	**35272**	**20207**	**12750**	**1939**	**376**	**53138**
W ODSETKACH IN PERCENTAGE								
1980	100,0	37,6	62,4	43,4	15,6	2,7	0,8	x
1990	100,0	31,1	68,9	39,7	23,4	4,5	1,4	x
2000	100,0	35,1	64,9	40,1	19,3	4,2	1,4	x
2010	100,0	40,8	59,2	38,1	17,4	2,9	0,8	x
2020	100,0	42,4	57,6	33,6	20,4	3,0	0,6	x
2021	**100,0**	**41,9**	**58,1**	**33,3**	**21,0**	**3,2**	**0,6**	**x**

a Poniżej 18 lat.
a Under 18 years.

TABL. 50 (74). **ROZWODY[a] W 2021 R. WEDŁUG DECYZJI SĄDU O WYKONYWANIU WŁADZY RODZICIELSKIEJ I OPIEKI NAD MAŁOLETNIMI[b] DZIEĆMI**
DIVORCES[a] BY COURT DECISION ON CARE FOR MINOR CHILDREN[b] IN 2021

WYSZCZEGÓLNIENIE SPECIFICATION	Ogółem Total	Rozwiedzione małżeństwa o liczbie dzieci Divorced couples by number of children			
		1	2	3	4 i więcej 4 and more
OGÓŁEM TOTAL	**35272**	**20207**	**12750**	**1939**	**376**
Wykonywanie władzy rodzicielskiej powierzono: Decision on children care granted to:					
matce mother	9588	5317	3393	702	176
ojcu father	972	575	305	73	19
razem matce i ojcu both of them	24047	14121	8691	1088	147
oddzielnie matce i ojcu[c] separately to mother and father[c]	291	—	228	49	14
Dziecko powierzono[d]: Decision on children care granted to[d]:					
placówce wychowawczej orphanage	78	52	20	4	2
rodzinie zastępczej foster family	241	142	73	14	12
Inne przypadki powierzenia wykonywania władzy rodzicielskiej Remainder of decision on children care granted	55	—	40	9	6

a Uwzględniono małżeństwa, które miały małoletnie dzieci. b Poniżej 18 lat. c Jeżeli dwoje lub więcej dzieci. d Przy ograniczeniu władzy rodzicielskiej.
a Including couples which have got minor children. b Under 18 years. c If two children and more. d When parental care was limited.

TABL. 51 (75). **ROZWODY[a] WEDŁUG DECYZJI SĄDU O WYKONYWANIU WŁADZY RODZICIELSKIEJ I OPIEKI NAD MAŁOLETNIMI[b] DZIEĆMI ORAZ WOJEWÓDZTW**

DIVORCES[a] BY COURT DECISION ON CARE FOR MINOR CHILDREN[b] AND BY VOIVODSHIPS

WYSZCZEGÓLNIENIE SPECIFICATION	Ogółem Total	Wykonywanie władzy rodzicielskiej powierzono Decision on children care granted to				Dziecko powierzono[c] Decision on children care granted to[c]		Inne przypadki powierzenia opieki Remainder of decision on children care granted
		matce mother	ojcu father	razem matce i ojcu both of them	oddzielnie matce i ojcu[d] separately to mother and father[d]	placówce wychowawczej orphanage	rodzinie zastępczej foster family	
W ODSETKACH IN PERCENTAGE								
1980	100,0	77,4	2,6	17,7	1,2	0,4	0,7	x
1990	100,0	72,7	3,4	21,6	1,3	0,4	0,7	x
2000	100,0	65,0	3,6	29,2	1,1	0,3	0,7	0,2
2010	100,0	57,3	4,2	36,5	0,9	0,7	0,4	0,2
2020	100,0	30,2	3,1	64,8	0,8	0,2	0,6	0,2
2021	**100,0**	**27,2**	**2,8**	**68,2**	**0,8**	**0,2**	**0,7**	**0,2**
W LICZBACH BEZWZGLĘDNYCH IN ABSOLUTE FIGURES								
O G Ó Ł E M 2021 T O T A L	**35272**	**9588**	**972**	**24047**	**291**	**78**	**241**	**55**
Dolnośląskie	2776	1022	81	1630	11	8	16	8
Kujawsko-pomorskie	2238	698	62	1443	14	3	11	7
Lubelskie	1923	782	60	1040	15	4	18	4
Lubuskie	892	237	29	606	11	4	3	2
Łódzkie	1870	249	35	1547	8	7	20	4
Małopolskie	2593	513	39	2003	16	4	16	2
Mazowieckie	5299	818	84	4229	118	18	26	6
Opolskie	758	424	34	284	3	1	12	—
Podkarpackie	1500	371	41	1065	7	4	10	2
Podlaskie	1040	191	25	807	5	3	7	2
Pomorskie	2371	453	86	1800	13	2	15	2
Śląskie	4280	1403	129	2684	17	8	34	5
Świętokrzyskie	955	324	38	583	2	3	4	1
Warmińsko-mazurskie	1463	325	50	1061	10	2	14	1
Wielkopolskie	3217	1207	104	1855	22	5	20	4
Zachodniopomorskie	1805	505	70	1196	15	2	12	5
Zagranica Abroad	292	66	5	214	4	—	3	—

a Uwzględniono małżeństwa, które miały małoletnie dzieci. b Poniżej 18 lat. c Przy ograniczeniu władzy rodzicielskiej. d Jeżeli dwoje lub więcej dzieci.

a Including couples which have got minor children. b Under 18 years. c When parental care was limited. d If two children and more.

TABL. 52 (76). **ROZWIEDZENI W 2021 R. WEDŁUG STATUSU NA RYNKU PRACY**
DIVORCED PERSONS BY MAIN ACTIVITY STATUS IN 2021

Lp. No	STATUS NA RYNKU PRACY MĘŻA MAIN ACTIVITY STATUS OF HUSBAND	Ogółem[a] Total[a]	pracujące[b] working[b]			bezrobotne unemployed	bierne zawodowo inactive persons	
			razem total	najemnie employees	na rachunek własny self-employed		razem total	emeryturę retirement
1	**OGÓŁEM[a] TOTAL[a]**	**59913**	**50210**	**45803**	**3162**	**4597**	**4081**	**1980**
2	**Pracujący[b] Working[b]**	**51228**	**44956**	**41051**	**2815**	**3674**	**2061**	**512**
3	Najemnie Employees	43863	38685	36743	1623	3091	1665	379
4	Na rachunek własny Self-employed	5942	5052	3835	1145	504	298	97
5	**Bezrobotni Unemployed**	**3267**	**2370**	**2157**	**161**	**575**	**262**	**83**
6	**Bierni zawodowo — posiadający[c] Inactive persons — owning[c]**	**3977**	**2035**	**1824**	**151**	**228**	**1649**	**1332**
7	Emeryturę Retirement	2391	993	896	70	80	1283	1169
8	Rentę z tytułu niezdolności do pracy Pension	976	635	572	48	93	233	116
9	Inne niezarobkowe źródło Other non-earned source	476	310	276	24	49	106	41
10	**Pozostający na utrzymaniu Persons maintained by**	**277**	**170**	**151**	**11**	**20**	**25**	**12**
11	Pracujących[b] Working persons[b]	18	14	11	2	1	2	—
12	najemnie employees	6	5	3	1	—	1	—
13	na rachunek własny self-employed	3	1	—	1	—	1	—
14	Bezrobotnych Unemployed	21	18	17	1	—	2	1
15	Biernych zawodowo — posiadających[c] Inactive persons — owning[c]	199	107	94	7	18	17	9
16	emeryturę retirement	75	30	27	2	2	5	5
17	rentę z tytułu niezdolności do pracy pension	42	24	19	1	8	1	—
18	inne niezarobkowe źródło other non-earned source	36	22	21	1	3	4	—

a—c W podziale nie uwzględniono: a — nieustalonego statusu na rynku pracy, b — nieustalonego źródła dochodów
a—c Data exclude persons with: a — non-stated main activity status, b — non-stated source of maintenance of working

Status na rynku pracy żony Main activity status of wife											Lp. No
— posiadające[c] — owning[c]		pozostające na utrzymaniu persons maintained by									
rentę z tytułu niezdolności do pracy pension	inne niezarobkowe źródło other non-earned source	razem total	pracujących[b] working[b]			bezrobotnych unemployed	biernych zawodowo — posiadających[c] inactive persons — owning[c]				
			razem total	najemnie employees	na rachunek własny self-employed		razem total	emeryturę retirement	rentę z tytułu niezdolności do pracy pension	inne niezarobkowe źródło other non-earned source	
613	**1354**	**387**	**56**	**20**	**12**	**17**	**220**	**69**	**30**	**78**	1
389	**1051**	**267**	**49**	**18**	**11**	**13**	**131**	**22**	**15**	**55**	2
319	882	209	40	18	5	11	99	14	13	38	3
51	131	43	8	—	6	2	23	4	1	14	4
52	**125**	**26**	**1**	**1**	**—**	**2**	**18**	**2**	**4**	**11**	5
158	**143**	**27**	**4**	**1**	**—**	**—**	**13**	**7**	**1**	**3**	6
59	52	14	1	—	—	—	9	7	—	2	7
80	36	8	2	—	—	—	1	—	1	—	8
15	48	3	1	1	—	—	1	—	—	1	9
4	**8**	**58**	**1**	**—**	**1**	**1**	**54**	**38**	**8**	**7**	10
1	1	1	1	—	1	—	—	—	—	—	11
—	1	—	—	—	—	—	—	—	—	—	12
1	—	1	1	—	1	—	—	—	—	—	13
—	1	—	—	—	—	—	—	—	—	—	14
3	4	55	—	—	—	1	54	38	8	7	15
—	—	38	—	—	—	1	37	31	6	—	16
—	1	9	—	—	—	—	9	5	2	2	17
1	2	6	—	—	—	—	6	1	—	5	18

osób pracujących, c — nieustalonego niezarobkowego źródła dochodów.
people, c — unknown non-earned source of incomes.

Urodzenia
Births

TABL. 53 (77). **URODZENIA**[a]
BIRTHS[a]

WYSZCZEGÓLNIENIE SPECIFICATION		Ogółem Total	Żywe Live births: razem total	Żywe Live births: małżeńskie legitimate	Żywe Live births: poza-małżeńskie illegitimate	Martwe Still-births	Żywe w % ogółu urodzeń Live births in % of total births	Pozamał-żeńskie w % urodzeń żywych Illegiti-mate births in % of total live births
OGÓŁEM TOTAL								
OGÓŁEM TOTAL	1980	701553	695759	662556	33203	5794	99,2	4,8
	1990	551660	547720	513685	34035	3940	99,3	6,2
	2000	380476	378348	332451	45897	2128	99,4	12,1
	2010	415030	413300	328215	85085	1730	99,6	20,6
	2020	356540	355309	261616	93693	1231	99,7	26,4
	2021	**332731**	**331511**	**243004**	**88507**	**1220**	**99,6**	**26,7**
Chłopcy Males	1980	360202	357117	340073	17044	3085	99,1	4,8
	1990	283723	281664	264163	17501	2059	99,3	6,2
	2000	195953	194824	171331	23493	1129	99,4	12,1
	2010	215324	214428	170474	43954	896	99,6	20,5
	2020	182932	182300	134072	48228	632	99,7	26,5
	2021	**170792**	**170136**	**124687**	**45449**	**656**	**99,6**	**26,7**
Dziewczęta Females	1980	341351	338642	322483	16159	2709	99,2	4,8
	1990	267937	266056	249522	16534	1881	99,3	6,2
	2000	184523	183524	161120	22404	999	99,5	12,2
	2010	199706	198872	157741	41131	834	99,6	20,7
	2020	173608	173009	127544	45465	599	99,7	26,3
	2021	**161939**	**161375**	**118317**	**43058**	**564**	**99,7**	**26,7**
MIASTA URBAN AREAS								
RAZEM TOTAL	1980	386615	383387	363344	20043	3228	99,2	5,2
	1990	294579	292490	269698	22792	2089	99,3	7,8
	2000	209453	208328	177420	30908	1125	99,5	14,8
	2010	242900	241920	186033	55887	980	99,6	23,1
	2020	208865	208135	146481	61654	730	99,7	29,6
	2021	**195023**	**194319**	**135765**	**58554**	**704**	**99,6**	**30,1**

a Patrz uwagi do działu II.
a See notes to part II.

TABL. 53 (77). **URODZENIA[a] (dok.)**
BIRTHS[a] (cont.)

WYSZCZEGÓLNIENIE SPECIFICATION		Ogółem Total	Żywe Live births: razem total	Żywe Live births: małżeńskie legitimate	Żywe Live births: poza-małżeńskie illegitimate	Martwe Still-births	Żywe w % ogółu urodzeń Live births in % of total births	Pozamał-żeńskie w % urodzeń żywych Illegiti-mate births in % of total live births
MIASTA (dok.) URBAN AREAS (cont.)								
Chłopcy Males	1980	198378	196678	186399	10279	1700	99,1	5,2
	1990	151785	150700	138988	11712	1085	99,3	7,8
	2000	108183	107590	91664	15926	593	99,5	14,8
	2010	125775	125291	96457	28834	484	99,6	23,0
	2020	107064	106695	74976	31719	369	99,7	29,7
	2021	**100074**	**99691**	**69707**	**29984**	**383**	**99,6**	**30,1**
Dziewczęta Females	1980	188237	186709	176945	9764	1528	99,2	5,2
	1990	142794	141790	130710	11080	1004	99,3	7,8
	2000	101270	100738	85756	14982	532	99,5	14,9
	2010	117125	116629	89576	27053	496	99,6	23,2
	2020	101801	101440	71505	29935	361	99,6	29,5
	2021	**94949**	**94628**	**66058**	**28570**	**321**	**99,7**	**30,2**
WIEŚ RURAL AREAS								
RAZEM TOTAL	1980	314938	312372	299212	13160	2566	99,2	4,2
	1990	257081	255230	243987	11243	1851	99,3	4,4
	2000	171023	170020	155031	14989	1003	99,4	8,8
	2010	172130	171380	142182	29198	750	99,6	17,0
	2020	147675	147174	115135	32039	501	99,7	21,8
	2021	**137708**	**137192**	**107239**	**29953**	**516**	**99,6**	**21,8**
Chłopcy Males	1980	161824	160439	153674	6765	1385	99,1	4,2
	1990	131938	130964	125175	5789	974	99,3	4,4
	2000	87770	87234	79667	7567	536	99,4	8,7
	2010	89549	89137	74017	15120	412	99,5	17,0
	2020	75868	75605	59096	16509	263	99,7	21,8
	2021	**70718**	**70445**	**54980**	**15465**	**273**	**99,6**	**22,0**
Dziewczęta Females	1980	153114	151933	145538	6395	1181	99,2	4,2
	1990	125143	124266	118812	5454	877	99,3	4,4
	2000	83253	82786	75364	7422	467	99,4	9,0
	2010	82581	82243	68165	14078	338	99,6	17,1
	2020	71807	71569	56039	15530	238	99,7	21,7
	2021	**66990**	**66747**	**52259**	**14488**	**243**	**99,6**	**21,7**

a Patrz uwagi do działu II.
a See notes to part II.

TABL. 54 (78). **URODZENIA[a] WEDŁUG WOJEWÓDZTW W 2021 R.**
BIRTHS[a] BY VOIVODSHIPS IN 2021

WOJEWÓDZTWA VOIVODSHIPS	Ogółem Total	Żywe Live births			Martwe Still-births	Żywe w % ogółu urodzeń Live births in % of total births	Małżeńskie w % urodzeń żywych Legitimate births in % of total live births
		razem total	małżeńskie legitimate	poza-małżeńskie illegitimate			
POLSKA POLAND	**332731**	**331511**	**243004**	**88507**	**1220**	**99,6**	**73,3**
Dolnośląskie	24527	24431	15738	8693	96	99,6	64,4
Kujawsko-pomorskie	16779	16709	11054	5655	70	99,6	66,2
Lubelskie	16694	16641	13420	3221	53	99,7	80,6
Lubuskie	7953	7925	4546	3379	28	99,6	57,4
Łódzkie	19636	19567	13565	6002	69	99,6	69,3
Małopolskie	33396	33285	28376	4909	111	99,7	85,3
Mazowieckie	54123	53938	41260	12678	185	99,7	76,5
Opolskie	7318	7285	5305	1980	33	99,5	72,8
Podkarpackie	17991	17929	15319	2610	62	99,7	85,4
Podlaskie	10154	10112	8290	1822	42	99,6	82,0
Pomorskie	23426	23335	16118	7217	91	99,6	69,1
Śląskie	34864	34736	25763	8973	128	99,6	74,2
Świętokrzyskie	8747	8717	6819	1898	30	99,7	78,2
Warmińsko-mazurskie	10586	10539	6643	3896	47	99,6	63,0
Wielkopolskie	33640	33512	23473	10039	128	99,6	70,0
Zachodniopomorskie	12897	12850	7315	5535	47	99,6	56,9
Miasta Urban areas	**195023**	**194319**	**135765**	**58554**	**704**	**99,6**	**69,9**
Dolnośląskie	16667	16603	10412	6191	64	99,6	62,7
Kujawsko-pomorskie	9429	9394	5907	3487	35	99,6	62,9
Lubelskie	7705	7680	6024	1656	25	99,7	78,4
Lubuskie	5094	5079	2826	2253	15	99,7	55,6
Łódzkie	11794	11749	7528	4221	45	99,6	64,1
Małopolskie	15745	15699	12702	2997	46	99,7	80,9
Mazowieckie	35782	35668	26576	9092	114	99,7	74,5
Opolskie	3737	3721	2493	1228	16	99,6	67,0
Podkarpackie	6885	6852	5650	1202	33	99,5	82,5
Podlaskie	6528	6498	5208	1290	30	99,5	80,1
Pomorskie	13956	13911	9272	4639	45	99,7	66,7
Śląskie	25982	25895	18287	7608	87	99,7	70,6
Świętokrzyskie	3705	3688	2762	926	17	99,5	74,9
Warmińsko-mazurskie	6213	6187	3841	2346	26	99,6	62,1
Wielkopolskie	17078	17000	11254	5746	78	99,5	66,2
Zachodniopomorskie	8723	8695	5023	3672	28	99,7	57,8
Wieś Rural areas	**137708**	**137192**	**107239**	**29953**	**516**	**99,6**	**78,2**
Dolnośląskie	7860	7828	5326	2502	32	99,6	68,0
Kujawsko-pomorskie	7350	7315	5147	2168	35	99,5	70,4
Lubelskie	8989	8961	7396	1565	28	99,7	82,5
Lubuskie	2859	2846	1720	1126	13	99,5	60,4
Łódzkie	7842	7818	6037	1781	24	99,7	77,2
Małopolskie	17651	17586	15674	1912	65	99,6	89,1
Mazowieckie	18341	18270	14684	3586	71	99,6	80,4
Opolskie	3581	3564	2812	752	17	99,5	78,9
Podkarpackie	11106	11077	9669	1408	29	99,7	87,3
Podlaskie	3626	3614	3082	532	12	99,7	85,3
Pomorskie	9470	9424	6846	2578	46	99,5	72,6
Śląskie	8882	8841	7476	1365	41	99,5	84,6
Świętokrzyskie	5042	5029	4057	972	13	99,7	80,7
Warmińsko-mazurskie	4373	4352	2802	1550	21	99,5	64,4
Wielkopolskie	16562	16512	12219	4293	50	99,7	74,0
Zachodniopomorskie	4174	4155	2292	1863	19	99,5	55,2

a Patrz uwagi do działu II, punkty 15 i 17.
a See notes to part II, items 15 and 17.

TABL. 55 (79). **URODZENIA[a] W MIASTACH LICZĄCYCH W 2021 R. 100 TYS. I WIĘCEJ MIESZKAŃCÓW**
BIRTHS[a] IN TOWNS WITH 100 THOUSAND INHABITANTS AND MORE IN 2021

MIASTA TOWNS	Ogółem Total	Żywe Live births			Martwe Still-births	Żywe w % ogółu urodzeń Live births in % of total births	Pozamałżeńskie w % urodzeń żywych Illegitimate births in % of total live births
		razem total	małżeńskie legitimate	pozamałżeńskie illegitimate			
O G Ó Ł E M TOTAL	**97691**	**97362**	**69026**	**28336**	**329**	**99,7**	**29,1**
M.st. Warszawa Capital City	19810	19756	14758	4998	54	99,7	25,3
Białystok	3069	3051	2499	552	18	99,4	18,1
Bielsko-Biała	1395	1391	933	458	4	99,7	32,9
Bydgoszcz	2789	2782	1835	947	7	99,7	34,0
Bytom	1256	1252	768	484	4	99,7	38,7
Chorzów	863	859	497	362	4	99,5	42,1
Częstochowa	1420	1413	1068	345	7	99,5	24,4
Dąbrowa Górnicza	775	770	525	245	5	99,4	31,8
Elbląg	760	756	461	295	4	99,5	39,0
Gdańsk	5174	5161	3603	1558	13	99,7	30,2
Gdynia	1993	1987	1368	619	6	99,7	31,2
Gliwice	1370	1368	980	388	2	99,9	28,4
Gorzów Wielkopolski	892	891	487	404	1	99,9	45,3
Katowice	2289	2283	1587	696	6	99,7	30,5
Kielce	1509	1505	1155	350	4	99,7	23,3
Koszalin	894	891	491	400	3	99,7	44,9
Kraków	8695	8671	7070	1601	24	99,7	18,5
Lublin	3276	3263	2583	680	13	99,6	20,8
Łódź	5454	5429	3342	2087	25	99,5	38,4
Olsztyn	1448	1443	920	523	5	99,7	36,2
Opole	1108	1106	759	347	2	99,8	31,4
Płock	842	840	550	290	2	99,8	34,5
Poznań	5549	5522	3728	1794	27	99,5	32,5
Radom	1632	1627	1206	421	5	99,7	25,9
Ruda Śląska	1102	1101	754	347	1	99,9	31,5
Rybnik	1086	1082	851	231	4	99,6	21,3
Rzeszów	2096	2087	1746	341	9	99,6	16,3
Sosnowiec	1296	1291	816	475	5	99,6	36,8
Szczecin	3433	3423	2091	1332	10	99,7	38,9
Tarnów	729	727	594	133	2	99,7	18,3
Toruń	1684	1681	1125	556	3	99,8	33,1
Tychy	952	950	699	251	2	99,8	26,4
Wałbrzych	627	625	265	360	2	99,7	57,6
Włocławek	778	772	447	325	6	99,2	42,1
Wrocław	7177	7147	4986	2161	30	99,6	30,2
Zabrze	1196	1190	731	459	6	99,5	38,6
Zielona Góra	1273	1269	748	521	4	99,7	41,1

a Patrz uwagi do działu II, punkty 15 i 17.
a See notes to part II, items 15 and 17.

TABL. 56 (80). **URODZENIA[a] WEDŁUG PŁCI NOWORODKA I WOJEWÓDZTW**
BIRTHS[a] BY SEX OF INFANT AND VOIVODSHIPS

LATA YEARS WOJEWÓDZTWA VOIVODSHIPS	Ogółem Total	Chłopcy Males	Dziewczęta Females	Miasta Urban areas			Wieś Rural areas		
				razem total	chłopcy males	dziewczęta females	razem total	chłopcy males	dziewczęta females
				URODZENIA ŻYWE LIVE BIRTHS					
POLSKA POLAND 1980	695759	357117	338642	383387	196678	186709	312372	160439	151933
1990	547720	281664	266056	292490	150700	141790	255230	130964	124266
2000	378348	194824	183524	208328	107590	100738	170020	87234	82786
2010	413300	214428	198872	241920	125291	116629	171380	89137	82243
2020	355309	182300	173009	208135	106695	101440	147174	75605	71569
2021	**331511**	**170136**	**161375**	**194319**	**99691**	**94628**	**137192**	**70445**	**66747**
Dolnośląskie	24431	12676	11755	16603	8608	7995	7828	4068	3760
Kujawsko-pomorskie	16709	8679	8030	9394	4907	4487	7315	3772	3543
Lubelskie	16641	8586	8055	7680	3973	3707	8961	4613	4348
Lubuskie	7925	3989	3936	5079	2547	2532	2846	1442	1404
Łódzkie	19567	10025	9542	11749	6011	5738	7818	4014	3804
Małopolskie	33285	17022	16263	15699	8100	7599	17586	8922	8664
Mazowieckie	53938	27481	26457	35668	18068	17600	18270	9413	8857
Opolskie	7285	3745	3540	3721	1860	1861	3564	1885	1679
Podkarpackie	17929	9273	8656	6852	3539	3313	11077	5734	5343
Podlaskie	10112	5170	4942	6498	3324	3174	3614	1846	1768
Pomorskie	23335	11972	11363	13911	7122	6789	9424	4850	4574
Śląskie	34736	17870	16866	25895	13336	12559	8841	4534	4307
Świętokrzyskie	8717	4475	4242	3688	1945	1743	5029	2530	2499
Warmińsko-mazurskie	10539	5413	5126	6187	3196	2991	4352	2217	2135
Wielkopolskie	33512	17142	16370	17000	8673	8327	16512	8469	8043
Zachodniopomorskie	12850	6618	6232	8695	4482	4213	4155	2136	2019
				URODZENIA MARTWE STILLBIRTHS					
POLSKA POLAND 1980	5794	3085	2709	3228	1700	1528	2566	1385	1181
1990	3940	2059	1881	2089	1085	1004	1851	974	877
2000	2128	1129	999	1125	593	532	1003	536	467
2010	1730	896	834	980	484	496	750	412	338
2020	1231	632	599	730	369	361	501	263	238
2021	**1220**	**656**	**564**	**704**	**383**	**321**	**516**	**273**	**243**
Dolnośląskie	96	56	40	64	37	27	32	19	13
Kujawsko-pomorskie	70	34	36	35	17	18	35	17	18
Lubelskie	53	28	25	25	14	11	28	14	14
Lubuskie	28	15	13	15	9	6	13	6	7
Łódzkie	69	40	29	45	23	22	24	17	7
Małopolskie	111	61	50	46	27	19	65	34	31
Mazowieckie	185	102	83	114	61	53	71	41	30
Opolskie	33	16	17	16	9	7	17	7	10
Podkarpackie	62	32	30	33	16	17	29	16	13
Podlaskie	42	27	15	30	20	10	12	7	5
Pomorskie	91	54	37	45	27	18	46	27	19
Śląskie	128	69	59	87	45	42	41	24	17
Świętokrzyskie	30	18	12	17	10	7	13	8	5
Warmińsko-mazurskie	47	24	23	26	13	13	21	11	10
Wielkopolskie	128	58	70	78	39	39	50	19	31
Zachodniopomorskie	47	22	25	28	16	12	19	6	13

a Patrz uwagi do działu II, punkty 15 i 16.
a See notes to part II, items 15 and 16.

TABL. 57 (81). **URODZENIA ŻYWE WEDŁUG KOLEJNOŚCI URODZENIA DZIECKA[a] U MATKI**
LIVE BIRTHS BY BIRTH ORDER[a]

WYSZCZEGÓLNIENIE SPECIFICATION		Ogółem Total	Kolejność urodzenia dziecka u matki Birth order								Przeciętna kolejność urodzenia Average birth order
			1	2	3	4	5	6	7	8 i kolejne 8 and over	
W LICZBACH BEZWZGLĘDNYCH IN ABSOLUTE FIGURES											
O G Ó Ł E M ..... **T O T A L**	1980	695759	284769	241860	98027	37025	15501	7293	3778	4494	2,03
	1990	547720	215707	175077	89560	36530	15258	6747	3240	3651	2,11
	2000	378348	180914	114843	46533	18865	8400	4330	2079	2359	1,93
	2010	413300	207124	145256	41064	11989	4274	1789	908	884	1,73
	2020	355309	156965	124135	52076	15282	4675	1221	484	389	1,86
	2021	**331511**	**145911**	**113419**	**50584**	**14619**	**4624**	**1249**	**572**	**397**	**1,87**
Miasta ..... Urban areas	1980	383387	171834	144582	44910	12614	4257	1633	844	864	1,81
	1990	292490	124192	100174	43619	14605	5133	2029	868	826	1,94
	2000	208328	109235	64059	21918	7449	2981	1385	611	672	1,76
	2010	241920	126332	86297	20670	5381	1821	747	373	291	1,66
	2020	208135	97529	72166	27157	7695	2381	659	272	211	1,80
	2021	**194319**	**90833**	**65642**	**26860**	**7315**	**2369**	**678**	**323**	**204**	**1,81**
Wieś ..... Rural areas	1980	312372	112935	97278	53117	24411	11244	5660	2934	3630	2,29
	1990	255230	91515	74903	45941	21925	10125	4718	2372	2825	2,31
	2000	170020	71679	50784	24615	11416	5419	2945	1468	1687	2,13
	2010	171380	80792	58959	20394	6608	2453	1042	535	593	1,83
	2020	147174	59436	51969	24919	7587	2294	562	212	178	1,95
	2021	**137192**	**55078**	**47777**	**23724**	**7304**	**2255**	**571**	**249**	**193**	**1,96**
W ODSETKACH IN PERCENTAGE											
O G Ó Ł E M ..... **T O T A L**	1980	100,0	40,9	34,8	14,1	5,3	2,2	1,0	0,5	0,6	x
	1990	100,0	39,4	32,0	16,4	6,7	2,8	1,2	0,6	0,7	x
	2000	100,0	47,8	30,4	12,3	5,0	2,2	1,1	0,5	0,6	x
	2010	100,0	50,1	35,1	9,9	2,9	1,0	0,4	0,2	0,2	x
	2020	100,0	44,2	34,9	14,7	4,3	1,3	0,3	0,1	0,1	x
	2021	**100,0**	**44,0**	**34,2**	**15,3**	**4,4**	**1,4**	**0,4**	**0,2**	**0,1**	**x**
Miasta ..... Urban areas	1980	100,0	44,8	37,7	11,7	3,3	1,1	0,4	0,2	0,2	x
	1990	100,0	42,5	34,2	14,9	5,0	1,8	0,7	0,3	0,3	x
	2000	100,0	52,4	30,7	10,5	3,6	1,4	0,7	0,3	0,3	x
	2010	100,0	52,2	35,7	8,5	2,2	0,8	0,3	0,2	0,1	x
	2020	100,0	46,9	34,7	13,0	3,7	1,1	0,3	0,1	0,1	x
	2021	**100,0**	**46,7**	**33,8**	**13,8**	**3,8**	**1,2**	**0,3**	**0,2**	**0,1**	**x**
Wieś ..... Rural areas	1980	100,0	36,2	31,1	17,0	7,8	3,6	1,8	0,9	1,2	x
	1990	100,0	35,9	29,3	18,0	8,6	4,0	1,8	0,9	1,1	x
	2000	100,0	42,2	29,9	14,5	6,7	3,2	1,7	0,9	1,0	x
	2010	100,0	47,1	34,4	11,9	3,9	1,4	0,6	0,3	0,3	x
	2020	100,0	40,4	35,3	16,9	5,2	1,6	0,4	0,1	0,1	x
	2021	**100,0**	**40,1**	**34,8**	**17,3**	**5,3**	**1,6**	**0,4**	**0,2**	**0,1**	**x**

a W dalszym podziale nie uwzględniono urodzeń o nieustalonej kolejności urodzenia.
a Data by order exclude cases in which birth order is unknown.

TABL. 58 (82). **URODZENIA ŻYWE W 2021 R. WEDŁUG KOLEJNOŚCI URODZENIA DZIECKA[a] ORAZ WOJEWÓDZTW**

LIVE BIRTHS BY BIRTH ORDER[a] AND VOIVODSHIPS IN 2021

WOJEWÓDZTWA VOIVODSHIPS	Ogółem Total	Kolejność urodzenia dziecka u matki Birth order					
		1	2	3	4	5	6 i kolejne 6 and over
POLSKA POLAND	**331511**	**145911**	**113419**	**50584**	**14619**	**4624**	**2218**
Dolnośląskie	24431	10468	8508	3767	1169	362	148
Kujawsko-pomorskie	16709	7305	5556	2561	805	327	151
Lubelskie	16641	7050	5840	2523	796	276	142
Lubuskie	7925	3261	2499	1471	444	185	63
Łódzkie	19567	8840	7385	2425	609	200	99
Małopolskie	33285	14277	9914	6358	1961	542	219
Mazowieckie	53938	25351	17629	8049	2042	599	248
Opolskie	7285	3040	2737	1094	289	74	49
Podkarpackie	17929	7277	6143	3123	999	299	86
Podlaskie	10112	4092	3726	1580	510	136	66
Pomorskie	23335	9746	8348	3481	1141	382	222
Śląskie	34736	15290	11761	5429	1489	506	246
Świętokrzyskie	8717	3854	3264	1194	300	70	33
Warmińsko-mazurskie	10539	4198	3971	1632	511	158	68
Wielkopolskie	33512	16073	11637	4187	1049	330	223
Zachodniopomorskie	12850	5789	4501	1710	505	178	155
Miasta Urban areas	**194319**	**90833**	**65642**	**26860**	**7315**	**2369**	**1205**
Dolnośląskie	16603	7436	5672	2454	703	242	89
Kujawsko-pomorskie	9394	4303	3156	1281	396	159	97
Lubelskie	7680	3443	2794	990	296	101	51
Lubuskie	5079	2215	1569	909	253	97	34
Łódzkie	11749	5600	4366	1255	343	121	58
Małopolskie	15699	7577	4272	2828	732	204	76
Mazowieckie	35668	17820	11288	4936	1127	338	141
Opolskie	3721	1630	1416	485	129	41	19
Podkarpackie	6852	2830	2527	1075	316	77	26
Podlaskie	6498	2786	2433	903	259	77	38
Pomorskie	13911	6402	5009	1694	529	166	101
Śląskie	25895	11690	8639	3849	1097	393	215
Świętokrzyskie	3688	1648	1397	497	113	21	11
Warmińsko-mazurskie	6187	2634	2397	802	250	73	30
Wielkopolskie	17000	8708	5665	1865	465	166	123
Zachodniopomorskie	8695	4111	3042	1037	307	93	96
Wieś Rural areas	**137192**	**55078**	**47777**	**23724**	**7304**	**2255**	**1013**
Dolnośląskie	7828	3032	2836	1313	466	120	59
Kujawsko-pomorskie	7315	3002	2400	1280	409	168	54
Lubelskie	8961	3607	3046	1533	500	175	91
Lubuskie	2846	1046	930	562	191	88	29
Łódzkie	7818	3240	3019	1170	266	79	41
Małopolskie	17586	6700	5642	3530	1229	338	143
Mazowieckie	18270	7531	6341	3113	915	261	107
Opolskie	3564	1410	1321	609	160	33	30
Podkarpackie	11077	4447	3616	2048	683	222	60
Podlaskie	3614	1306	1293	677	251	59	28
Pomorskie	9424	3344	3339	1787	612	216	121
Śląskie	8841	3600	3122	1580	392	113	31
Świętokrzyskie	5029	2206	1867	697	187	49	22
Warmińsko-mazurskie	4352	1564	1574	830	261	85	38
Wielkopolskie	16512	7365	5972	2322	584	164	100
Zachodniopomorskie	4155	1678	1459	673	198	85	59

a W dalszym podziale nie uwzględniono urodzeń o nieustalonej kolejności urodzenia.

a Data by order exclude cases in which birth order is unknown.

TABL. 59 (83). **URODZENIA ŻYWE W MIASTACH LICZĄCYCH W 2021 R. 100 TYS. I WIĘCEJ MIESZKAŃCÓW WEDŁUG KOLEJNOŚCI URODZENIA DZIECKA**[a]

LIVE BIRTHS IN TOWNS WITH 100 THOUSAND INHABITANTS AND MORE BY BIRTH ORDER[a] IN 2021

MIASTA TOWNS	Ogółem Total		Kolejność urodzenia dziecka u matki Birth order					
	ogółem total	w tym pozamałżeńskie[b] of which illegitimate[b]	1	2	3	4	5	6 i kolejne 6 and over
O G Ó Ł E M T O T A L	**97362**	**28336**	**49374**	**31067**	**12290**	**3082**	**980**	**519**
M.st. Warszawa Capital City	19756	4998	10635	5769	2605	518	155	64
Białystok	3051	552	1428	1148	351	87	24	13
Bielsko-Biała	1391	458	715	452	147	50	12	14
Bydgoszcz	2782	947	1315	1012	320	89	31	15
Bytom	1252	484	580	392	163	63	33	21
Chorzów	859	362	405	268	109	43	19	13
Częstochowa	1413	345	650	409	249	64	22	15
Dąbrowa Górnicza	770	245	349	229	144	28	18	2
Elbląg	756	295	335	286	87	32	11	5
Gdańsk	5161	1558	2633	1857	471	128	50	20
Gdynia	1987	619	938	739	222	64	15	9
Gliwice	1368	388	666	474	167	38	15	8
Gorzów Wielkopolski	891	404	388	340	117	27	15	3
Katowice	2283	696	1143	782	264	62	16	16
Kielce	1505	350	697	575	189	34	6	4
Koszalin	891	400	388	340	111	29	12	10
Kraków	8671	1601	4654	1994	1546	366	73	30
Lublin	3263	680	1612	1167	320	106	33	21
Łódź	5429	2087	2841	1856	503	146	54	27
Olsztyn	1443	523	698	539	159	39	7	1
Opole	1106	347	550	421	97	26	9	3
Płock	840	290	395	312	99	20	9	4
Poznań	5522	1794	3344	1559	459	92	36	29
Radom	1627	421	850	509	178	61	21	8
Ruda Śląska	1101	347	520	352	146	52	18	13
Rybnik	1082	231	415	418	173	51	15	10
Rzeszów	2087	341	940	820	252	52	17	6
Sosnowiec	1291	475	590	467	163	44	17	8
Szczecin	3423	1332	1857	1122	301	74	30	35
Tarnów	727	133	302	270	119	24	8	4
Toruń	1681	556	931	502	163	48	20	16
Tychy	950	251	409	306	158	55	13	9
Wałbrzych	625	360	244	221	95	35	15	15
Włocławek	772	325	320	302	113	22	8	7
Wrocław	7147	2161	3473	2209	1096	279	69	17
Zabrze	1190	459	560	400	121	56	35	18
Zielona Góra	1269	521	604	249	313	78	19	6

a W dalszym podziale nie uwzględniono urodzeń o nieustalonej kolejności urodzenia. b Patrz uwagi do działu II, punkty 15 i 17.

a Data by order exclude cases in wihich birth order is unknown. b See notes to part II, items 15 and 17.

TABL. 60 (84). **URODZENIA ŻYWE WEDŁUG WIEKU MATKI**
LIVE BIRTHS BY AGE OF MOTHER

WYSZCZEGÓLNIENIE SPECIFICATION		Ogółem Total	Wiek matki Age of mother						
			19 lat i mniej under 20	20—24	25—29	30—34	35—39	40—44	45 lat i więcej 45 and more
W LICZBACH BEZWGLĘDNYCH IN ABSOLUTE FIGURES									
OGÓŁEM TOTAL	1980	695759	44544	293944	226121	95290	27118	8069	673
	1990	547720	44074	199575	160520	95052	39847	8374	278
	2000	378348	27771	127319	127078	61101	27300	7447	332
	2010	413300	18456	79834	152711	113369	41500	7136	294
	2020	355309	7118	42754	115366	117498	60082	11989	502
	2021	**331511**	**5937**	**38054**	**105800**	**112339**	**57027**	**11780**	**574**
Miasta Urban areas	1980	383387	21314	156032	133781	55119	13617	3292	232
	1990	292490	23546	99757	86206	54886	23383	4581	131
	2000	208328	15394	66362	72052	35083	15103	4147	187
	2010	241920	9443	38503	89603	73850	26189	4173	159
	2020	208135	3913	21478	63841	73028	37993	7567	315
	2021	**194319**	**3328**	**19237**	**58225**	**69383**	**36343**	**7440**	**363**
Wieś Rural areas	1980	312372	23230	137912	92340	40171	13501	4777	441
	1990	255230	20528	99818	74314	40166	16464	3793	147
	2000	170020	12377	60957	55026	26018	12197	3300	145
	2010	171380	9013	41331	63108	39519	15311	2963	135
	2020	147174	3205	21276	51525	44470	22089	4422	187
	2021	**137192**	**2609**	**18817**	**47575**	**42956**	**20684**	**4340**	**211**
W ODSETKACH IN PERCENTAGE									
OGÓŁEM TOTAL	1980	100,0	6,4	42,2	32,5	13,7	3,9	1,2	0,1
	1990	100,0	8,0	36,4	29,3	17,4	7,3	1,5	0,1
	2000	100,0	7,3	33,7	33,6	16,1	7,2	2,0	0,1
	2010	100,0	4,5	19,3	36,9	27,4	10,0	1,7	0,1
	2020	100,0	2,0	12,0	32,5	33,1	16,9	3,4	0,1
	2021	**100,0**	**1,8**	**11,5**	**31,9**	**33,9**	**17,2**	**3,6**	**0,2**
Miasta Urban areas	1980	100,0	5,6	40,7	34,9	14,4	3,6	0,9	0,0
	1990	100,0	8,1	34,1	29,5	18,8	8,0	1,6	0,1
	2000	100,0	7,4	31,9	34,6	16,8	7,2	2,0	0,1
	2010	100,0	3,9	15,9	37,0	30,5	10,8	1,7	0,1
	2020	100,0	1,9	10,3	30,7	35,1	18,3	3,6	0,2
	2021	**100,0**	**1,7**	**9,9**	**30,0**	**35,7**	**18,7**	**3,8**	**0,2**
Wieś Rural areas	1980	100,0	7,4	44,1	29,6	12,9	4,3	1,5	0,1
	1990	100,0	8,0	39,1	29,1	15,7	6,5	1,5	0,1
	2000	100,0	7,3	35,9	32,4	15,3	7,2	1,9	0,1
	2010	100,0	5,3	24,1	36,8	23,1	8,9	1,7	0,1
	2020	100,0	2,2	14,5	35,0	30,2	15,0	3,0	0,1
	2021	**100,0**	**1,9**	**13,7**	**34,7**	**31,3**	**15,1**	**3,2**	**0,2**

TABL. 61 (85). **URODZENIA ŻYWE W 2021 R. WEDŁUG WIEKU MATKI I WOJEWÓDZTW**
LIVE BIRTHS BY AGE OF MOTHER AND VOIVODSHIPS IN 2021

WOJEWÓDZTWA VOIVODSHIPS	Ogółem Total	Wiek matki Age of mother							Wiek środkowy matek[a] Median age of mothers[a]
		19 lat i mniej under 20	20—24	25—29	30—34	35—39	40—44	45 lat i więcej 45 and more	
POLSKA POLAND	**331511**	**5937**	**38054**	**105800**	**112339**	**57027**	**11780**	**574**	**30,6**
Dolnośląskie	24431	485	2698	7232	8638	4520	814	44	30,9
Kujawsko-pomorskie	16709	435	2431	5475	5230	2553	558	27	30,0
Lubelskie	16641	304	1887	5315	5588	2896	622	29	30,6
Lubuskie	7925	215	1189	2481	2425	1346	263	6	30,1
Łódzkie	19567	345	2181	6395	6623	3321	667	35	30,5
Małopolskie	33285	353	3188	10900	11708	5866	1217	53	30,8
Mazowieckie	53938	709	4680	15881	19694	10548	2301	125	31,3
Opolskie	7285	151	898	2408	2444	1147	217	20	30,3
Podkarpackie	17929	255	1899	5979	6133	3057	582	24	30,6
Podlaskie	10112	139	1061	3439	3509	1604	341	19	30,5
Pomorskie	23335	507	3157	7448	7657	3726	803	37	30,3
Śląskie	34736	658	3874	11283	11601	6004	1246	70	30,6
Świętokrzyskie	8717	134	1093	2945	2850	1422	265	8	30,3
Warmińsko-mazurskie	10539	333	1641	3333	3271	1614	338	9	30,0
Wielkopolskie	33512	567	4306	11256	10938	5304	1097	44	30,2
Zachodniopomorskie	12850	347	1871	4030	4030	2099	449	24	30,2
Miasta Urban areas	**194319**	**3328**	**19237**	**58225**	**69383**	**36343**	**7440**	**363**	**31,0**
Dolnośląskie	16603	327	1675	4808	6037	3158	562	36	31,1
Kujawsko-pomorskie	9394	234	1233	2924	3090	1565	338	10	30,4
Lubelskie	7680	124	647	2255	2834	1493	314	13	31,2
Lubuskie	5079	129	701	1577	1596	899	171	6	30,4
Łódzkie	11749	218	1165	3524	4166	2217	438	21	31,0
Małopolskie	15699	162	1133	4550	6055	3136	633	30	31,5
Mazowieckie	35668	378	2463	9548	13801	7725	1659	94	31,8
Opolskie	3721	89	443	1188	1269	620	104	8	30,5
Podkarpackie	6852	91	505	2041	2626	1338	243	8	31,3
Podlaskie	6498	82	596	2160	2345	1075	225	15	30,7
Pomorskie	13911	256	1489	4313	4910	2392	527	24	30,7
Śląskie	25895	527	2887	8164	8705	4608	949	55	30,7
Świętokrzyskie	3688	55	358	1113	1322	701	137	2	31,1
Warmińsko-mazurskie	6187	187	847	1929	2008	1004	207	5	30,3
Wielkopolskie	17000	275	2012	5419	5748	2898	627	21	30,6
Zachodniopomorskie	8695	194	1083	2712	2871	1514	306	15	30,5
Wieś Rural areas	**137192**	**2609**	**18817**	**47575**	**42956**	**20684**	**4340**	**211**	**30,0**
Dolnośląskie	7828	158	1023	2424	2601	1362	252	8	30,5
Kujawsko-pomorskie	7315	201	1198	2551	2140	988	220	17	29,5
Lubelskie	8961	180	1240	3060	2754	1403	308	16	30,0
Lubuskie	2846	86	488	904	829	447	92	—	29,7
Łódzkie	7818	127	1016	2871	2457	1104	229	14	29,8
Małopolskie	17586	191	2055	6350	5653	2730	584	23	30,1
Mazowieckie	18270	331	2217	6333	5893	2823	642	31	30,2
Opolskie	3564	62	455	1220	1175	527	113	12	30,2
Podkarpackie	11077	164	1394	3938	3507	1719	339	16	30,1
Podlaskie	3614	57	465	1279	1164	529	116	4	30,0
Pomorskie	9424	251	1668	3135	2747	1334	276	13	29,5
Śląskie	8841	131	987	3119	2896	1396	297	15	30,3
Świętokrzyskie	5029	79	735	1832	1528	721	128	6	29,7
Warmińsko-mazurskie	4352	146	794	1404	1263	610	131	4	29,5
Wielkopolskie	16512	292	2294	5837	5190	2406	470	23	29,9
Zachodniopomorskie	4155	153	788	1318	1159	585	143	9	29,4

a Patrz notka do tabl. 74 (98).
a See note to the table 74 (98).

TABL. 62 (86). **URODZENIA ŻYWE WEDŁUG WIEKU MATKI W MIASTACH LICZĄCYCH W 2021 R. 100 TYS. I WIĘCEJ MIESZKAŃCÓW**

LIVE BIRTHS BY AGE OF MOTHER IN TOWNS WITH 100 THOUSAND INHABITANTS AND MORE IN 2021

MIASTA TOWNS	Ogółem Total	Wiek matki Age of mother						
		19 lat i mniej under 20	20—24	25—29	30—34	35—39	40—44	45 lat i więcej 45 and more
O G Ó Ł E M **T O T A L**	**97362**	**1186**	**7438**	**27415**	**37325**	**19787**	**4000**	**211**
M.st. Warszawa Capital City	19756	118	960	4602	8194	4795	1027	60
Białystok	3051	26	225	990	1171	510	121	8
Bielsko-Biała	1391	19	151	414	456	278	67	6
Bydgoszcz	2782	45	265	858	995	508	109	2
Bytom	1252	34	203	388	395	196	35	1
Chorzów	859	40	119	254	275	144	25	2
Częstochowa	1413	14	110	430	511	287	58	3
Dąbrowa Górnicza	770	13	68	231	266	162	27	3
Elbląg	756	22	103	248	246	106	31	—
Gdańsk	5161	53	363	1590	2047	904	196	8
Gdynia	1987	28	152	593	727	390	90	7
Gliwice	1368	20	134	422	470	262	58	2
Gorzów Wielkopolski	891	19	125	263	287	161	35	1
Katowice	2283	32	172	662	885	445	81	6
Kielce	1505	19	108	425	594	311	46	2
Koszalin	891	15	96	272	324	154	29	1
Kraków	8671	52	401	2346	3594	1897	361	20
Lublin	3263	32	230	939	1255	654	145	8
Łódź	5429	86	475	1514	2065	1076	202	11
Olsztyn	1443	24	148	405	527	282	54	3
Opole	1106	13	96	318	436	203	39	1
Płock	840	17	97	264	281	141	40	—
Poznań	5522	52	420	1636	2097	1074	233	10
Radom	1627	31	169	494	572	288	69	4
Ruda Śląska	1101	30	165	380	312	175	39	—
Rybnik	1082	22	128	329	386	182	30	5
Rzeszów	2087	14	108	607	875	408	74	1
Sosnowiec	1291	26	140	378	463	225	56	3
Szczecin	3423	50	336	1008	1223	666	132	8
Tarnów	727	7	66	217	269	138	26	4
Toruń	1681	37	169	529	596	283	67	—
Tychy	950	14	65	291	363	178	37	2
Wałbrzych	625	24	109	169	185	106	31	1
Włocławek	772	26	110	234	226	149	26	1
Wrocław	7147	53	380	1946	2930	1600	226	12
Zabrze	1190	39	167	403	368	188	23	2
Zielona Góra	1269	20	105	366	459	261	55	3

TABL. 63 (87). **URODZENIA ŻYWE W 2021 R. WEDŁUG KOLEJNOŚCI URODZENIA DZIECKA[a], PŁCI NOWORODKA I WIEKU MATKI**

LIVE BIRTHS BY BIRTH ORDER[a], SEX OF INFANT AND AGE OF MOTHER IN 2021

PŁEĆ NOWORODKA SEX OF INFANT WIEK MATKI AGE OF MOTHER	Ogółem Total	Kolejność urodzenia dziecka u matki Birth order							
		1	2	3	4	5	6	7	8 i kolejne 8 and over
		OGÓŁEM TOTAL							
OGÓŁEM TOTAL	**331511**	**145911**	**113419**	**50584**	**14619**	**4624**	**1249**	**572**	**397**
19 lat i mniej Under 20	5937	5217	643	68	1	—	—	—	—
15 lat i mniej Under 16	153	152	—	—	—	—	—	—	—
16	407	396	8	1	—	—	—	—	—
17	875	826	46	1	—	—	—	—	—
18	1649	1454	180	14	—	—	—	—	—
19	2853	2389	409	52	1	—	—	—	—
20—24	38054	25694	9350	2455	438	87	9	1	—
20	4228	3280	772	161	11	1	—	—	—
21	5714	4150	1242	276	42	3	—	—	—
22	7049	4743	1739	471	75	12	2	—	—
23	9171	5982	2379	649	130	24	4	1	—
24	11892	7539	3218	898	180	47	3	—	—
25—29	105800	57602	34446	10662	2260	590	140	49	15
25	15154	9356	4223	1255	243	56	9	2	1
26	18727	11077	5567	1606	350	96	16	2	3
27	22071	12391	6940	2133	458	111	20	11	3
28	24163	12483	8281	2628	556	158	36	12	3
29	25685	12295	9435	3040	653	169	59	22	5
30—34	112339	40478	45270	19575	4992	1395	361	156	83
30	26791	11620	10308	3684	843	235	62	23	9
31	24736	9503	10062	3950	875	253	53	22	10
32	22518	7807	9343	3972	992	270	81	32	18
33	20377	6460	8340	4008	1115	306	81	39	23
34	17917	5088	7217	3961	1167	331	84	40	23
35—39	57027	14146	20383	14524	5260	1779	483	252	174
35	16312	4377	6363	3863	1171	366	95	45	29
36	13976	3586	5133	3467	1182	394	113	55	40
37	11314	2688	4004	2978	1091	386	81	48	35
38	8908	2020	2859	2445	1017	352	116	60	33
39	6517	1475	2024	1771	799	281	78	44	37
40—44	11780	2599	3229	3152	1588	732	241	111	114
40	4696	1053	1394	1261	555	271	86	44	28
41	3198	700	883	857	463	183	56	20	33
42	2087	437	531	576	296	148	52	20	24
43	1161	268	286	304	169	70	35	17	11
44	638	141	135	154	105	60	12	10	18
45 lat i więcej 45 and more	574	175	98	148	80	41	15	3	11

a W dalszym podziale nie uwzględniono urodzeń o nieustalonej kolejności urodzenia.
a Data by order exclude cases in which birth order is unknown.

TABL. 63 (87). **URODZENIA ŻYWE W 2021 R. WEDŁUG KOLEJNOŚCI URODZENIA DZIECKA[a], PŁCI NOWORODKA I WIEKU MATKI (cd.)**
LIVE BIRTHS BY BIRTH ORDER[a], SEX OF INFANT AND AGE OF MOTHER IN 2021 (cont.)

PŁEĆ NOWORODKA SEX OF INFANT WIEK MATKI AGE OF MOTHER	Ogółem Total	Kolejność urodzenia dziecka u matki Birth order							
		1	2	3	4	5	6	7	8 i kolejne 8 and over
O G Ó Ł E M (cd.) T O T A L (cont.)									
Chłopcy Males	**170136**	**74899**	**58148**	**25915**	**7523**	**2399**	**670**	**300**	**210**
19 lat i mniej Under 20	3006	2648	315	37	—	—	—	—	—
15 lat i mniej Under 16	75	74	—	—	—	—	—	—	—
16	197	190	4	1	—	—	—	—	—
17	450	431	16	1	—	—	—	—	—
18	836	745	84	6	—	—	—	—	—
19	1448	1208	211	29	—	—	—	—	—
20—24	19637	13263	4826	1262	222	48	4	1	—
20	2161	1678	389	87	5	—	—	—	—
21	2991	2171	652	142	24	1	—	—	—
22	3600	2442	875	232	37	10	1	—	—
23	4752	3099	1228	343	69	10	1	1	—
24	6133	3873	1682	458	87	27	2	—	—
25—29	54266	29589	17653	5434	1162	307	66	26	7
25	7701	4777	2122	649	120	27	2	—	—
26	9691	5719	2898	834	172	53	5	1	1
27	11265	6312	3549	1087	240	57	12	5	1
28	12439	6432	4245	1343	300	85	20	9	1
29	13170	6349	4839	1521	330	85	27	11	4
30—34	57766	20840	23246	10046	2561	729	207	79	45
30	13818	5921	5390	1886	445	122	33	11	6
31	12648	4910	5067	2039	465	119	29	12	5
32	11523	4022	4780	1999	485	158	45	21	11
33	10566	3377	4333	2053	568	158	44	18	13
34	9211	2610	3676	2069	598	172	56	17	10
35—39	29178	7163	10420	7474	2721	908	245	140	93
35	8416	2270	3247	2021	594	193	50	26	14
36	7131	1754	2699	1769	599	196	58	32	20
37	5769	1374	2010	1509	604	191	35	26	18
38	4488	998	1441	1244	515	179	58	31	18
39	3374	767	1023	931	409	149	44	25	23
40—44	6011	1314	1634	1599	817	391	141	52	59
40	2422	529	715	650	303	139	51	20	13
41	1622	352	447	421	232	106	33	10	20
42	1054	222	264	298	146	78	26	9	11
43	587	140	134	148	86	39	24	9	7
44	326	71	74	82	50	29	7	4	8
45 lat i więcej 45 and more	272	82	54	63	40	16	7	2	6

a W dalszym podziale nie uwzględniono urodzeń o nieustalonej kolejności urodzenia.
a Data by order exclude cases in which birth order is unknown.

TABL. 63 (87). **URODZENIA ŻYWE W 2021 R. WEDŁUG KOLEJNOŚCI URODZENIA DZIECKA[a], PŁCI NOWORODKA I WIEKU MATKI (cd.)**

LIVE BIRTHS BY BIRTH ORDER[a], SEX OF INFANT AND AGE OF MOTHER IN 2021 (cont.)

PŁEĆ NOWORODKA SEX OF INFANT WIEK MATKI AGE OF MOTHER	Ogółem Total	Kolejność urodzenia dziecka u matki Birth order							
		1	2	3	4	5	6	7	8 i kolejne 8 and over
O G Ó Ł E M (dok.) T O T A L (cont.)									
Dziewczęta Females	**161375**	**71012**	**55271**	**24669**	**7096**	**2225**	**579**	**272**	**187**
19 lat i mniej Under 20	2931	2569	328	31	1	—	—	—	—
15 lat i mniej Under 16	78	78	—	—	—	—	—	—	—
16	210	206	4	—	—	—	—	—	—
17	425	395	30	—	—	—	—	—	—
18	813	709	96	8	—	—	—	—	—
19	1405	1181	198	23	1	—	—	—	—
20—24	18417	12431	4524	1193	216	39	5	—	—
20	2067	1602	383	74	6	1	—	—	—
21	2723	1979	590	134	18	2	—	—	—
22	3449	2301	864	239	38	2	1	—	—
23	4419	2883	1151	306	61	14	3	—	—
24	5759	3666	1536	440	93	20	1	—	—
25—29	51534	28013	16793	5228	1098	283	74	23	8
25	7453	4579	2101	606	123	29	7	2	1
26	9036	5358	2669	772	178	43	11	1	2
27	10806	6079	3391	1046	218	54	8	6	2
28	11724	6051	4036	1285	256	73	16	3	2
29	12515	5946	4596	1519	323	84	32	11	1
30—34	54573	19638	22024	9529	2431	666	154	77	38
30	12973	5699	4918	1798	398	113	29	12	3
31	12088	4593	4995	1911	410	134	24	10	5
32	10995	3785	4563	1973	507	112	36	11	7
33	9811	3083	4007	1955	547	148	37	21	10
34	8706	2478	3541	1892	569	159	28	23	13
35—39	27849	6983	9963	7050	2539	871	238	112	81
35	7896	2107	3116	1842	577	173	45	19	15
36	6845	1832	2434	1698	583	198	55	23	20
37	5545	1314	1994	1469	487	195	46	22	17
38	4420	1022	1418	1201	502	173	58	29	15
39	3143	708	1001	840	390	132	34	19	14
40—44	5769	1285	1595	1553	771	341	100	59	55
40	2274	524	679	611	252	132	35	24	15
41	1576	348	436	436	231	77	23	10	13
42	1033	215	267	278	150	70	26	11	13
43	574	128	152	156	83	31	11	8	4
44	312	70	61	72	55	31	5	6	10
45 lat i więcej 45 and more	302	93	44	85	40	25	8	1	5

a W dalszym podziale nie uwzględniono urodzeń o nieustalonej kolejności urodzenia.
a Data by order exclude cases in which birth order is unknown.

TABL. 63 (87). **URODZENIA ŻYWE W 2021 R. WEDŁUG KOLEJNOŚCI URODZENIA DZIECKA[a], PŁCI NOWORODKA I WIEKU MATKI (cd.)**

LIVE BIRTHS BY BIRTH ORDER[a], SEX OF INFANT AND AGE OF MOTHER IN 2021 (cont.)

PŁEĆ NOWORODKA SEX OF INFANT WIEK MATKI AGE OF MOTHER	Ogółem Total	Kolejność urodzenia dziecka u matki Birth order							
		1	2	3	4	5	6	7	8 i kolejne 8 and over
MIASTA URBAN AREAS									
RAZEM TOTAL	**194319**	**90833**	**65642**	**26860**	**7315**	**2369**	**678**	**323**	**204**
19 lat i mniej Under 20	3328	2898	376	49	1	—	—	—	—
15 lat i mniej Under 16	112	112	—	—	—	—	—	—	—
16	233	226	5	1	—	—	—	—	—
17	512	485	26	1	—	—	—	—	—
18	925	809	105	10	—	—	—	—	—
19	1546	1266	240	37	1	—	—	—	—
20—24	19237	13015	4636	1258	250	56	7	1	—
20	2215	1674	437	93	8	1	—	—	—
21	2860	2037	638	152	30	2	—	—	—
22	3601	2398	890	258	43	6	1	—	—
23	4597	3023	1140	336	77	15	3	1	—
24	5964	3883	1531	419	92	32	3	—	—
25—29	58225	34279	17314	5018	1136	332	78	31	10
25	7796	5015	1985	608	138	36	5	—	1
26	9832	6158	2664	745	187	56	9	2	2
27	12016	7298	3382	1013	228	68	13	10	1
28	13660	7751	4284	1224	284	81	20	9	3
29	14921	8057	4999	1428	299	91	31	10	3
30—34	69383	28296	27504	10202	2339	687	202	93	43
30	16143	7898	5849	1825	394	121	31	14	5
31	15061	6573	5914	1983	413	126	31	12	5
32	13976	5493	5763	2062	452	126	45	23	9
33	12944	4671	5319	2201	518	150	46	24	14
34	11259	3661	4659	2131	562	164	49	20	10
35—39	36343	10331	13548	8328	2707	917	261	137	94
35	10525	3214	4286	2152	593	188	47	24	18
36	8931	2641	3356	1987	618	199	69	34	24
37	7148	1979	2628	1680	560	208	48	23	20
38	5579	1427	1906	1436	533	170	56	32	13
39	4160	1070	1372	1073	403	152	41	24	19
40—44	7440	1881	2203	1919	838	354	122	60	52
40	2998	763	959	776	276	139	45	23	13
41	2025	507	603	511	261	88	28	11	15
42	1292	320	361	338	158	66	26	10	10
43	734	190	197	199	90	26	16	10	6
44	391	101	83	95	53	35	7	6	8
45 lat i więcej 45 and more	363	133	61	86	44	23	8	1	5

a W dalszym podziale nie uwzględniono urodzeń o nieustalonej kolejności urodzenia.
a Data by order exclude cases in which birth order is unknown.

TABL. 63 (87). **URODZENIA ŻYWE W 2021 R. WEDŁUG KOLEJNOŚCI URODZENIA DZIECKA[a], PŁCI NOWORODKA I WIEKU MATKI (cd.)**
LIVE BIRTHS BY BIRTH ORDER[a], SEX OF INFANT AND AGE OF MOTHER IN 2021 (cont.)

PŁEĆ NOWORODKA SEX OF INFANT WIEK MATKI AGE OF MOTHER	Ogółem Total	Kolejność urodzenia dziecka u matki Birth order							
		1	2	3	4	5	6	7	8 i kolejne 8 and over
MIASTA (cd.) URBAN AREAS (cont.)									
Chłopcy Males	**99691**	**46584**	**33671**	**13692**	**3829**	**1207**	**379**	**174**	**107**
19 lat i mniej Under 20	1686	1468	189	27	—	—	—	—	—
15 lat i mniej Under 16	57	57	—	—	—	—	—	—	—
16	115	109	4	1	—	—	—	—	—
17	264	254	9	1	—	—	—	—	—
18	461	408	48	4	—	—	—	—	—
19	789	640	128	21	—	—	—	—	—
20—24	9822	6677	2334	638	130	32	4	1	—
20	1111	843	214	50	3	—	—	—	—
21	1474	1057	323	74	18	1	—	—	—
22	1818	1219	445	124	22	6	1	—	—
23	2349	1550	570	176	43	7	1	1	—
24	3070	2008	782	214	44	18	2	—	—
25—29	29964	17638	8918	2554	601	169	44	18	5
25	3976	2562	1018	306	65	19	2	—	—
26	5087	3173	1379	395	96	32	3	1	1
27	6184	3743	1779	488	127	34	8	4	—
28	7043	3997	2190	643	149	40	14	7	1
29	7674	4163	2552	722	164	44	17	6	3
30—34	35646	14565	14103	5194	1224	351	121	55	26
30	8356	4032	3078	938	221	58	15	7	3
31	7662	3406	2966	982	222	59	17	7	3
32	7174	2837	2938	1047	222	74	31	16	7
33	6704	2441	2758	1106	272	80	24	14	9
34	5750	1849	2363	1121	287	80	34	11	4
35—39	18612	5224	6959	4269	1427	463	134	75	49
35	5445	1679	2210	1102	316	89	28	13	7
36	4541	1295	1749	1009	317	95	37	23	13
37	3663	1000	1328	869	319	103	23	11	8
38	2794	702	964	709	277	93	23	14	8
39	2169	548	708	580	198	83	23	14	13
40—44	3794	956	1134	971	426	182	72	24	26
40	1551	388	504	393	150	73	26	10	5
41	1018	251	310	241	136	49	17	5	9
42	657	162	177	186	76	34	15	3	4
43	361	100	93	100	39	10	10	4	5
44	207	55	50	51	25	16	4	2	3
45 lat i więcej 45 and more	167	56	34	39	21	10	4	1	1

a W dalszym podziale nie uwzględniono urodzeń o nieustalonej kolejności urodzenia.
a Data by order exclude cases in which birth order is unknown.

TABL. 63 (87). **URODZENIA ŻYWE W 2021 R. WEDŁUG KOLEJNOŚCI URODZENIA DZIECKA[a], PŁCI NOWORODKA I WIEKU MATKI (cd.)**

LIVE BIRTHS BY BIRTH ORDER[a], SEX OF INFANT AND AGE OF MOTHER IN 2021 (cont.)

PŁEĆ NOWORODKA SEX OF INFANT WIEK MATKI AGE OF MOTHER	Ogółem Total	Kolejność urodzenia dziecka u matki Birth order							
		1	2	3	4	5	6	7	8 i kolejne 8 and over
MIASTA (dok.) URBAN AREAS (cont.)									
Dziewczęta Females	**94628**	**44249**	**31971**	**13168**	**3486**	**1162**	**299**	**149**	**97**
19 lat i mniej Under 20	1642	1430	187	22	1	—	—	—	—
15 lat i mniej Under 16	55	55	—	—	—	—	—	—	—
16	118	117	1	—	—	—	—	—	—
17	248	231	17	—	—	—	—	—	—
18	464	401	57	6	—	—	—	—	—
19	757	626	112	16	1	—	—	—	—
20—24	9415	6338	2302	620	120	24	3	—	—
20	1104	831	223	43	5	1	—	—	—
21	1386	980	315	78	12	1	—	—	—
22	1783	1179	445	134	21	—	—	—	—
23	2248	1473	570	160	34	8	2	—	—
24	2894	1875	749	205	48	14	1	—	—
25—29	28261	16641	8396	2464	535	163	34	13	5
25	3820	2453	967	302	73	17	3	—	1
26	4745	2985	1285	350	91	24	6	1	1
27	5832	3555	1603	525	101	34	5	6	1
28	6617	3754	2094	581	135	41	6	2	2
29	7247	3894	2447	706	135	47	14	4	—
30—34	33737	13731	13401	5008	1115	336	81	38	17
30	7787	3866	2771	887	173	63	16	7	2
31	7399	3167	2948	1001	191	67	14	5	2
32	6802	2656	2825	1015	230	52	14	7	2
33	6240	2230	2561	1095	246	70	22	10	5
34	5509	1812	2296	1010	275	84	15	9	6
35—39	17731	5107	6589	4059	1280	454	127	62	45
35	5080	1535	2076	1050	277	99	19	11	11
36	4390	1346	1607	978	301	104	32	11	11
37	3485	979	1300	811	241	105	25	12	12
38	2785	725	942	727	256	77	33	18	5
39	1991	522	664	493	205	69	18	10	6
40—44	3646	925	1069	948	412	172	50	36	26
40	1447	375	455	383	126	66	19	13	8
41	1007	256	293	270	125	39	11	6	6
42	635	158	184	152	82	32	11	7	6
43	373	90	104	99	51	16	6	6	1
44	184	46	33	44	28	19	3	4	5
45 lat i więcej 45 and more	196	77	27	47	23	13	4	—	4

a W dalszym podziale nie uwzględniono urodzeń o nieustalonej kolejności urodzenia.
a Data by order exclude cases in which birth order is unknown.

TABL. 63 (87). **URODZENIA ŻYWE W 2021 R. WEDŁUG KOLEJNOŚCI URODZENIA DZIECKA[a], PŁCI NOWORODKA I WIEKU MATKI (cd.)**

LIVE BIRTHS BY BIRTH ORDER[a], SEX OF INFANT AND AGE OF MOTHER IN 2021 (cont.)

PŁEĆ NOWORODKA SEX OF INFANT WIEK MATKI AGE OF MOTHER	Ogółem Total	Kolejność urodzenia dziecka u matki Birth order							
		1	2	3	4	5	6	7	8 i kolejne 8 and over
WIEŚ RURAL AREAS									
RAZEM TOTAL	**137192**	**55078**	**47777**	**23724**	**7304**	**2255**	**571**	**249**	**193**
19 lat i mniej Under 20	2609	2319	267	19	—	—	—	—	—
15 lat i mniej Under 16	41	40	—	—	—	—	—	—	—
16	174	170	3	—	—	—	—	—	—
17	363	341	20	—	—	—	—	—	—
18	724	645	75	4	—	—	—	—	—
19	1307	1123	169	15	—	—	—	—	—
20—24	18817	12679	4714	1197	188	31	2	—	—
20	2013	1606	335	68	3	—	—	—	—
21	2854	2113	604	124	12	1	—	—	—
22	3448	2345	849	213	32	6	1	—	—
23	4574	2959	1239	313	53	9	1	—	—
24	5928	3656	1687	479	88	15	—	—	—
25—29	47575	23323	17132	5644	1124	258	62	18	5
25	7358	4341	2238	647	105	20	4	2	—
26	8895	4919	2903	861	163	40	7	—	1
27	10055	5093	3558	1120	230	43	7	1	2
28	10503	4732	3997	1404	272	77	16	3	—
29	10764	4238	4436	1612	354	78	28	12	2
30—34	42956	12182	17766	9373	2653	708	159	63	40
30	10648	3722	4459	1859	449	114	31	9	4
31	9675	2930	4148	1967	462	127	22	10	5
32	8542	2314	3580	1910	540	144	36	9	9
33	7433	1789	3021	1807	597	156	35	15	9
34	6658	1427	2558	1830	605	167	35	20	13
35—39	20684	3815	6835	6196	2553	862	222	115	80
35	5787	1163	2077	1711	578	178	48	21	11
36	5045	945	1777	1480	564	195	44	21	16
37	4166	709	1376	1298	531	178	33	25	15
38	3329	593	953	1009	484	182	60	28	20
39	2357	405	652	698	396	129	37	20	18
40—44	4340	718	1026	1233	750	378	119	51	62
40	1698	290	435	485	279	132	41	21	15
41	1173	193	280	346	202	95	28	9	18
42	795	117	170	238	138	82	26	10	14
43	427	78	89	105	79	44	19	7	5
44	247	40	52	59	52	25	5	4	10
45 lat i więcej 45 and more	211	42	37	62	36	18	7	2	6

a W dalszym podziale nie uwzględniono urodzeń o nieustalonej kolejności urodzenia.
a Data by order exclude cases in which birth order is unknown.

TABL. 63 (87). **URODZENIA ŻYWE W 2021 R. WEDŁUG KOLEJNOŚCI URODZENIA DZIECKA[a], PŁCI NOWORODKA I WIEKU MATKI (cd.)**
LIVE BIRTHS BY BIRTH ORDER[a], SEX OF INFANT AND AGE OF MOTHER IN 2021 (cont.)

PŁEĆ NOWORODKA SEX OF INFANT WIEK MATKI AGE OF MOTHER	Ogółem Total	Kolejność urodzenia dziecka u matki Birth order							
		1	2	3	4	5	6	7	8 i kolejne 8 and over
WIEŚ (cd.) RURAL AREAS (cont.)									
Chłopcy Males	**70445**	**28315**	**24477**	**12223**	**3694**	**1192**	**291**	**126**	**103**
19 lat i mniej Under 20	1320	1180	126	10	—	—	—	—	—
15 lat i mniej Under 16	18	17	—	—	—	—	—	—	—
16	82	81	—	—	—	—	—	—	—
17	186	177	7	—	—	—	—	—	—
18	375	337	36	2	—	—	—	—	—
19	659	568	83	8	—	—	—	—	—
20—24	9815	6586	2492	624	92	16	—	—	—
20	1050	835	175	37	2	—	—	—	—
21	1517	1114	329	68	6	—	—	—	—
22	1782	1223	430	108	15	4	—	—	—
23	2403	1549	658	167	26	3	—	—	—
24	3063	1865	900	244	43	9	—	—	—
25—29	24302	11951	8735	2880	561	138	22	8	2
25	3725	2215	1104	343	55	8	—	—	—
26	4604	2546	1519	439	76	21	2	—	—
27	5081	2569	1770	599	113	23	4	1	1
28	5396	2435	2055	700	151	45	6	2	—
29	5496	2186	2287	799	166	41	10	5	1
30—34	22120	6275	9143	4852	1337	378	86	24	19
30	5462	1889	2312	948	224	64	18	4	3
31	4986	1504	2101	1057	243	60	12	5	2
32	4349	1185	1842	952	263	84	14	5	4
33	3862	936	1575	947	296	78	20	4	4
34	3461	761	1313	948	311	92	22	6	6
35—39	10566	1939	3461	3205	1294	445	111	65	44
35	2971	591	1037	919	278	104	22	13	7
36	2590	459	950	760	282	101	21	9	7
37	2106	374	682	640	285	88	12	15	10
38	1694	296	477	535	238	86	35	17	10
39	1205	219	315	351	211	66	21	11	10
40—44	2217	358	500	628	391	209	69	28	33
40	871	141	211	257	153	66	25	10	8
41	604	101	137	180	96	57	16	5	11
42	397	60	87	112	70	44	11	6	7
43	226	40	41	48	47	29	14	5	2
44	119	16	24	31	25	13	3	2	5
45 lat i więcej 45 and more	105	26	20	24	19	6	3	1	5

a W dalszym podziale nie uwzględniono urodzeń o nieustalonej kolejności urodzenia.
a Data by order exclude cases in which birth order is unknown.

TABL. 63 (87). **URODZENIA ŻYWE W 2021 R. WEDŁUG KOLEJNOŚCI URODZENIA DZIECKA[a], PŁCI NOWORODKA I WIEKU MATKI (dok.)**

LIVE BIRTHS BY BIRTH ORDER[a], SEX OF INFANT AND AGE OF MOTHER IN 2021 (cont.)

PŁEĆ NOWORODKA SEX OF INFANT WIEK MATKI AGE OF MOTHER	Ogółem Total	Kolejność urodzenia dziecka u matki Birth order							
		1	2	3	4	5	6	7	8 i kolejne 8 and over
WIEŚ (dok.) RURAL AREAS (cont.)									
Dziewczęta Females	**66747**	**26763**	**23300**	**11501**	**3610**	**1063**	**280**	**123**	**90**
19 lat i mniej Under 20	1289	1139	141	9	—	—	—	—	—
15 lat i mniej Under 16	23	23	—	—	—	—	—	—	—
16	92	89	3	—	—	—	—	—	—
17	177	164	13	—	—	—	—	—	—
18	349	308	39	2	—	—	—	—	—
19	648	555	86	7	—	—	—	—	—
20—24	9002	6093	2222	573	96	15	2	—	—
20	963	771	160	31	1	—	—	—	—
21	1337	999	275	56	6	1	—	—	—
22	1666	1122	419	105	17	2	1	—	—
23	2171	1410	581	146	27	6	1	—	—
24	2865	1791	787	235	45	6	—	—	—
25—29	23273	11372	8397	2764	563	120	40	10	3
25	3633	2126	1134	304	50	12	4	2	—
26	4291	2373	1384	422	87	19	5	—	1
27	4974	2524	1788	521	117	20	3	—	1
28	5107	2297	1942	704	121	32	10	1	—
29	5268	2052	2149	813	188	37	18	7	1
30—34	20836	5907	8623	4521	1316	330	73	39	21
30	5186	1833	2147	911	225	50	13	5	1
31	4689	1426	2047	910	219	67	10	5	3
32	4193	1129	1738	958	277	60	22	4	5
33	3571	853	1446	860	301	78	15	11	5
34	3197	666	1245	882	294	75	13	14	7
35—39	10118	1876	3374	2991	1259	417	111	50	36
35	2816	572	1040	792	300	74	26	8	4
36	2455	486	827	720	282	94	23	12	9
37	2060	335	694	658	246	90	21	10	5
38	1635	297	476	474	246	96	25	11	10
39	1152	186	337	347	185	63	16	9	8
40—44	2123	360	526	605	359	169	50	23	29
40	827	149	224	228	126	66	16	11	7
41	569	92	143	166	106	38	12	4	7
42	398	57	83	126	68	38	15	4	7
43	201	38	48	57	32	15	5	2	3
44	128	24	28	28	27	12	2	2	5
45 lat i więcej 45 and more	106	16	17	38	17	12	4	1	1

a W dalszym podziale nie uwzględniono urodzeń o nieustalonej kolejności urodzenia.
a Data by order exclude cases in which birth order is unknown.

TABL. 64 (88). **URODZENIA MARTWE W 2021 R. WEDŁUG WIEKU MATKI, PŁCI NOWORODKA I KOLEJNOŚCI URODZENIA DZIECKA**[a]

STILLBIRTHS BY AGE OF MOTHER, SEX OF INFANT AND BIRTH ORDER[a] IN 2021

PŁEĆ NOWORODKA SEX OF INFANT / KOLEJNOŚĆ URODZENIA DZIECKA U MATKI BIRTH ORDER	Ogółem Total	Wiek matki Age of mother						
		19 lat i mniej under 20	20—24	25—29	30—34	35— 39	40—44	45 lat i więcej 45 and more
OGÓŁEM TOTAL	**1220**	**33**	**148**	**351**	**378**	**246**	**59**	**5**
1	524	28	94	173	150	62	17	—
2	365	5	37	121	119	71	10	2
3	195	—	14	40	64	62	13	2
4 i dalsze 4 and over	133	—	2	17	43	51	19	1
Chłopcy Males	656	16	88	197	196	132	25	2
1	295	14	52	105	83	35	6	—
2	191	2	29	59	62	36	2	1
3	102	—	5	23	31	35	7	1
4 i dalsze 4 and over	67	—	1	10	20	26	10	—
Dziewczęta Females	564	17	60	154	182	114	34	3
1	229	14	42	68	67	27	11	—
2	174	3	8	62	57	35	8	1
3	93	—	9	17	33	27	6	1
4 i dalsze 4 and over	66	—	1	7	23	25	9	1
Miasta Urban areas	**704**	**20**	**78**	**194**	**226**	**146**	**37**	**3**
1	328	18	51	107	98	43	11	—
2	207	2	22	61	68	46	7	1
3	98	—	5	18	36	30	7	2
4 i dalsze 4 and over	69	—	—	8	22	27	12	—
Chłopcy Males	383	10	50	113	117	74	18	1
1	180	9	28	62	55	22	4	—
2	112	1	19	34	35	21	2	—
3	52	—	3	12	16	15	5	1
4 i dalsze 4 and over	39	—	—	5	11	16	7	—
Dziewczęta Females	321	10	28	81	109	72	19	2
1	148	9	23	45	43	21	7	—
2	95	1	3	27	33	25	5	1
3	46	—	2	6	20	15	2	1
4 i dalsze 4 and over	30	—	—	3	11	11	5	—
Wieś Rural areas	**516**	**13**	**70**	**157**	**152**	**100**	**22**	**2**
1	196	10	43	66	52	19	6	—
2	158	3	15	60	51	25	3	1
3	97	—	9	22	28	32	6	—
4 i dalsze 4 and over	64	—	2	9	21	24	7	1
Chłopcy Males	273	6	38	84	79	58	7	1
1	115	5	24	43	28	13	2	—
2	79	1	10	25	27	15	—	1
3	50	—	2	11	15	20	2	—
4 i dalsze 4 and over	28	—	1	5	9	10	3	—
Dziewczęta Females	243	7	32	73	73	42	15	1
1	81	5	19	23	24	6	4	—
2	79	2	5	35	24	10	3	—
3	47	—	7	11	13	12	4	—
4 i dalsze 4 and over	36	—	1	4	12	14	4	1

a W dalszym podziale nie uwzględniono urodzeń o nieustalonej kolejności urodzenia.

a Data by order exclude cases in which birth order is unknown.

TABL. 65 (89). **URODZENIA ŻYWE W 2021 R. WEDŁUG WIEKU RODZICÓW**
LIVE BIRTHS BY AGE OF PARENTS IN 2021

WIEK OJCA[a] AGE OF FATHER[a]	Ogółem Total	Wiek matki Age of mother						
		19 lat i mniej under 20	20—24	25—29	30—34	35—39	40—44	45 lat i więcej 45 and more
		OGÓŁEM TOTAL						
OGÓŁEM TOTAL	**331511**	**5937**	**38054**	**105800**	**112339**	**57027**	**11780**	**574**
19 lat i mniej Under 20	855	557	272	17	5	4	—	—
20—24	16987	2321	11858	2320	366	104	17	1
25—29	76489	775	17210	48909	8252	1194	142	7
30—34	114042	196	4860	41385	59489	7446	640	26
35—39	76238	48	1129	8900	34290	29495	2329	47
40—44	27810	19	280	1698	6508	13777	5394	134
45—49	7375	8	91	438	1414	2957	2237	230
50 lat i więcej 50 and more	2391	7	42	165	486	932	654	105
Miasta Urban areas	**194319**	**3328**	**19237**	**58225**	**69383**	**36343**	**7440**	**363**
19 lat i mniej Under 20	502	323	159	12	4	4	—	—
20—24	8824	1189	6008	1291	248	77	11	—
25—29	41249	389	8095	26632	5181	849	97	6
30—34	67594	102	2511	22335	37137	5043	446	20
35—39	46838	35	647	5129	20608	18854	1534	31
40—44	16892	8	177	1059	3929	8259	3375	85
45—49	4455	6	56	286	890	1775	1305	137
50 lat i więcej 50 and more	1509	3	25	110	299	624	383	65
Wieś Rural areas	**137192**	**2609**	**18817**	**47575**	**42956**	**20684**	**4340**	**211**
19 lat i mniej Under 20	353	234	113	5	1	—	—	—
20—24	8163	1132	5850	1029	118	27	6	1
25—29	35240	386	9115	22277	3071	345	45	1
30—34	46448	94	2349	19050	22352	2403	194	6
35—39	29400	13	482	3771	13682	10641	795	16
40—44	10918	11	103	639	2579	5518	2019	49
45—49	2920	2	35	152	524	1182	932	93
50 lat i więcej 50 and more	882	4	17	55	187	308	271	40

a W dalszym podziale nie uwzględniono nieustalonego wieku ojca.
a Data by age of father exclude cases in which father's age is unknown.

TABL. 65 (89). **URODZENIA ŻYWE W 2021 R. WEDŁUG WIEKU RODZICÓW (dok.)**
LIVE BIRTHS BY AGE OF PARENTS IN 2021 (cont.)

WIEK OJCA[a] AGE OF FATHER[a]	Ogółem Total	Wiek matki Age of mother						
		19 lat i mniej under 20	20—24	25—29	30—34	35—39	40—44	45 lat i więcej 45 and more
	w tym MAŁŻEŃSKIE[b] of which LEGITIMATE[b]							
RAZEM ..... **TOTAL**	**243004**	**803**	**17404**	**80573**	**91296**	**44022**	**8493**	**413**
19 lat i mniej ..... Under 20	117	82	35	—	—	—	—	—
20—24	6583	482	4798	1129	141	30	3	—
25—29	54864	181	9479	38697	5906	547	50	4
30—34	92896	43	2497	33468	51201	5334	338	15
35—39	61016	8	455	6095	28307	24493	1628	30
40—44	21007	5	94	898	4621	10962	4330	97
45—49	5060	—	24	208	851	2069	1723	185
50 lat i więcej ..... 50 and more	1437	2	19	75	266	575	418	82
Miasta ..... **Urban areas**	**135765**	**337**	**7220**	**41672**	**54411**	**26799**	**5080**	**246**
19 lat i mniej ..... Under 20	59	43	16	—	—	—	—	—
20—24	2858	200	2009	538	91	19	1	—
25—29	27818	72	3781	20003	3545	379	35	3
30—34	53195	15	1103	17153	31169	3510	234	11
35—39	35998	6	233	3257	16318	15145	1018	21
40—44	12077	1	49	529	2619	6219	2603	57
45—49	2872	—	16	137	509	1150	954	106
50 lat i więcej ..... 50 and more	866	—	10	53	157	366	232	48
Wieś ..... **Rural areas**	**107239**	**466**	**10184**	**38901**	**36885**	**17223**	**3413**	**167**
19 lat i mniej ..... Under 20	58	39	19	—	—	—	—	—
20—24	3725	282	2789	591	50	11	2	—
25—29	27046	109	5698	18694	2361	168	15	1
30—34	39701	28	1394	16315	20032	1824	104	4
35—39	25018	2	222	2838	11989	9348	610	9
40—44	8930	4	45	369	2002	4743	1727	40
45—49	2188	—	8	71	342	919	769	79
50 lat i więcej ..... 50 and more	571	2	9	22	109	209	186	34

a W dalszym podziale nie uwzględniono nieustalonego wieku ojca. b Patrz uwagi do działu II, punkty 15 i 17.
a Data by age of father exclude cases in which father's age is unknown. b See notes to part II, items 15 and 17.

TABL. 66 (90). **URODZENIA ŻYWE[a] WEDŁUG WIEKU I STANU CYWILNEGO MATKI W 2021 R.**
LIVE BIRTHS[a] BY AGE AND MARITAL STATUS OF MOTHER IN 2021

STAN CYWILNY MATKI MARITAL STATUS OF MOTHER	Ogółem Total	Wiek matki Age of mother						
		19 lat i mniej under 20	20—24	25—29	30—34	35—39	40—44	45 lat i więcej 45 and more
W LICZBACH BEZWZGLĘDNYCH IN ABSOLUTE FIGURES								
OGÓŁEM TOTAL	**331511**	**5937**	**38054**	**105800**	**112339**	**57027**	**11780**	**574**
Małżeńskie Legitimate	243004	803	17404	80573	91296	44022	8493	413
Pozamałżeńskie Illegitimate	88507	5134	20650	25227	21043	13005	3287	161
panny single	65091	4705	17737	19677	14327	7115	1466	64
rozwiedzione divorced	10723	—	138	1378	3598	4147	1390	72
wdowy widows	600	—	4	69	149	251	115	12
nieustalony unknown	12093	429	2771	4103	2969	1492	316	13
Miasta Urban areas	**194319**	**3328**	**19237**	**58225**	**69383**	**36343**	**7440**	**363**
Małżeńskie Legitimate	135765	337	7220	41672	54411	26799	5080	246
Pozamałżeńskie Illegitimate	58554	2991	12017	16553	14972	9544	2360	117
panny single	42134	2682	10061	12691	10245	5302	1102	51
rozwiedzione divorced	7080	—	87	825	2295	2873	950	50
wdowy widows	333	—	2	38	85	148	56	4
nieustalony unknown	9007	309	1867	2999	2347	1221	252	12
Wieś Rural areas	**137192**	**2609**	**18817**	**47575**	**42956**	**20684**	**4340**	**211**
Małżeńskie Legitimate	107239	466	10184	38901	36885	17223	3413	167
Pozamałżeńskie Illegitimate	29953	2143	8633	8674	6071	3461	927	44
panny single	22957	2023	7676	6986	4082	1813	364	13
rozwiedzione divorced	3643	—	51	553	1303	1274	440	22
wdowy widows	267	—	2	31	64	103	59	8
nieustalony unknown	3086	120	904	1104	622	271	64	1
W ODSETKACH IN PERCENTAGE								
RAZEM TOTAL	**100,0**	**1,8**	**11,5**	**31,9**	**33,9**	**17,2**	**3,6**	**0,2**
Małżeńskie Legitimate	100,0	0,3	7,2	33,2	37,6	18,1	3,5	0,2
Pozamałżeńskie Illegitimate	100,0	5,8	23,3	28,5	23,8	14,7	3,7	0,2
panny single	100,0	7,2	27,2	30,2	22,0	10,9	2,3	0,1
rozwiedzione divorced	100,0	—	1,3	12,9	33,6	38,7	13,0	0,7
wdowy widows	100,0	—	0,7	11,5	24,8	41,8	19,2	2,0
nieustalony unknown	100,0	3,5	22,9	33,9	24,6	12,3	2,6	0,1
Miasta Urban areas	**100,0**	**1,7**	**9,9**	**30,0**	**35,7**	**18,7**	**3,8**	**0,2**
Małżeńskie Legitimate	100,0	0,2	5,3	30,7	40,1	19,7	3,7	0,2
Pozamałżeńskie Illegitimate	100,0	5,1	20,5	28,3	25,6	16,3	4,0	0,2
panny single	100,0	6,4	23,9	30,1	24,3	12,6	2,6	0,1
rozwiedzione divorced	100,0	—	1,2	11,7	32,4	40,6	13,4	0,7
wdowy widows	100,0	—	0,6	11,4	25,5	44,4	16,8	1,2
nieustalony unknown	100,0	3,4	20,7	33,3	26,1	13,6	2,8	0,1
Wieś Rural areas	**100,0**	**1,9**	**13,7**	**34,7**	**31,3**	**15,1**	**3,2**	**0,2**
Małżeńskie Legitimate	100,0	0,4	9,5	36,3	34,4	16,1	3,2	0,2
Pozamałżeńskie Illegitimate	100,0	7,2	28,8	29,0	20,3	11,6	3,1	0,1
panny single	100,0	8,8	33,4	30,4	17,8	7,9	1,6	0,1
rozwiedzione divorced	100,0	—	1,4	15,2	35,8	35,0	12,1	0,6
wdowy widows	100,0	—	0,7	11,6	24,0	38,6	22,1	3,0
nieustalony unknown	100,0	3,9	29,3	35,8	20,2	8,8	2,1	0,0

a Patrz uwagi do działu II, punkty 15 i 17.
a See notes to part II, items 15 and 17.

TABL. 67 (91). **URODZENIA[a] W 2021 R. WEDŁUG ODSTĘPÓW URODZENIOWYCH, WIEKU MATKI ORAZ KOLEJNOŚCI URODZENIA**

BIRTHS[a] BY BIRTH INTERVALS, AGE OF MOTHER AND BIRTH ORDER IN 2021

WYSZCZEGÓLNIENIE SPECIFICATION	Ogółem Total	Odstępy urodzeniowe[b] Birth intervals[b]										
		1 rok i mniej 1 year or less	2 lata 2 years	3	4	5	6	7	8	9	10—14	15 lat i więcej 15 and more
O G Ó Ł E M (drugie dziecko i dalsze) T O T A L (second child and over)												
O G Ó Ł E M T O T A L	**182782**	**33367**	**38249**	**28958**	**21265**	**14712**	**10968**	**8353**	**6442**	**5077**	**12426**	**2965**
19 lat i mniej Under 20	661	437	162	48	10	3	1	—	—	—	—	—
20—24	12038	4155	3506	2121	1192	665	266	97	29	4	3	—
25—29	47245	11573	12304	8273	5638	3390	2346	1554	978	611	577	1
30—34	70980	11822	15288	12603	9167	6252	4477	3273	2372	1749	3807	170
35—39	42426	4669	6042	5093	4546	3822	3334	2902	2503	2191	5892	1432
40—44	9048	699	931	796	686	554	529	509	544	507	2065	1228
45—49	380	12	16	23	26	26	15	18	16	15	81	132
50 lat i więcej and more	4	—	—	1	—	—	—	—	—	—	1	2
Miasta Urban areas	**101497**	**18312**	**21690**	**16088**	**11757**	**8069**	**5979**	**4527**	**3513**	**2752**	**7039**	**1771**
19 lat i mniej Under 20	395	262	94	31	7	1	—	—	—	—	—	—
20—24	6035	2019	1684	1081	641	386	144	60	17	2	1	—
25—29	23293	5770	5994	3894	2704	1664	1221	820	527	351	348	—
30—34	40410	6968	9320	7312	5103	3359	2280	1711	1212	888	2152	105
35—39	25672	2856	3992	3259	2862	2300	2014	1620	1400	1209	3287	873
40—44	5471	426	595	497	429	344	311	304	345	293	1202	725
45—49	218	11	11	14	11	15	9	12	12	9	48	66
50 lat i więcej and more	3	—	—	—	—	—	—	—	—	—	1	2
Wieś Rural areas	**81285**	**15055**	**16559**	**12870**	**9508**	**6643**	**4989**	**3826**	**2929**	**2325**	**5387**	**1194**
19 lat i mniej Under 20	266	175	68	17	3	2	1	—	—	—	—	—
20—24	6003	2136	1822	1040	551	279	122	37	12	2	2	—
25—29	23952	5803	6310	4379	2934	1726	1125	734	451	260	229	1
30—34	30570	4854	5968	5291	4064	2893	2197	1562	1160	861	1655	65
35—39	16754	1813	2050	1834	1684	1522	1320	1282	1103	982	2605	559
40—44	3577	273	336	299	257	210	218	205	199	214	863	503
45—49	162	1	5	9	15	11	6	6	4	6	33	66
50 lat i więcej and more	1	—	—	1	—	—	—	—	—	—	—	—
DRUGIE DZIECKO SECOND CHILD												
R A Z E M T O T A L	**110636**	**20244**	**24395**	**18303**	**13041**	**8830**	**6264**	**4738**	**3510**	**2716**	**6848**	**1747**
Miasta Urban areas	63703	11316	14108	10408	7558	5073	3604	2762	2051	1570	4143	1110
Wieś Rural areas	46933	8928	10287	7895	5483	3757	2660	1976	1459	1146	2705	637
TRZECIE DZIECKO THIRD CHILD												
R A Z E M T O T A L	**50606**	**8523**	**9420**	**7464**	**5795**	**4276**	**3357**	**2638**	**2136**	**1766**	**4300**	**931**
Miasta Urban areas	26868	4542	5277	4037	3011	2187	1720	1305	1081	883	2287	538
Wieś Rural areas	23738	3981	4143	3427	2784	2089	1637	1333	1055	883	2013	393
CZWARTE DZIECKO FOURTH CHILD												
R A Z E M T O T A L	**14663**	**2791**	**2854**	**2162**	**1693**	**1155**	**972**	**734**	**610**	**456**	**1001**	**235**
Miasta Urban areas	7330	1435	1461	1105	831	573	461	353	283	233	490	105
Wieś Rural areas	7333	1356	1393	1057	862	582	511	381	327	223	511	130
PIĄTE DZIECKO I DALSZE FIFTH AND OVER CHILD												
R A Z E M T O T A L	**6877**	**1809**	**1580**	**1029**	**736**	**451**	**375**	**243**	**186**	**139**	**277**	**52**
Miasta Urban areas	3596	1019	844	538	357	236	194	107	98	66	119	18
Wieś Rural areas	3281	790	736	491	379	215	181	136	88	73	158	34

a W tablicy nie zostały uwzględnione urodzenia o nieustalonej kolejności urodzenia oraz nieustalonej dacie poprzedniego porodu. b Okres, jaki upłynął między obecnym i poprzednim porodem.

a Data exclude cases in which birth order and birth interval are unknown. b Interval between the present and previous birth.

TABL. 68 (92). **URODZENIA ŻYWE MAŁŻEŃSKIE W 2021 R. WEDŁUG OKRESU TRWANIA MAŁŻEŃSTWA I KOLEJNOŚCI URODZENIA DZIECKA**

LEGITIMATE LIVE BIRTHS BY MARRIAGE DURATION AND BIRTH ORDER IN 2021

KOLEJNOŚĆ URODZENIA DZIECKA U MATKI BIRTH ORDER	Ogółem Total	Okres trwania małżeństwa[a] Duration of marriage (in years)[a]											
		poniżej 1 roku[b] under one[b]		1	2	3	4	5	6	7	8	9	10 lat i więcej 10 and more
		razem total	w tym poniżej 9 miesięcy of which under 9 months										
O G Ó Ł E M[c] .... T O T A L[c]	**243004**	**36716**	**27263**	**29348**	**28945**	**26939**	**23219**	**19347**	**15425**	**11638**	**9787**	**8543**	**32554**
1	95134	26971	19283	21647	15871	10015	6311	4182	2723	1822	1358	1019	3015
2	90175	6790	5465	5796	10342	13384	12729	10634	7973	5520	4385	3496	8953
3	41141	2153	1814	1409	2160	2923	3486	3693	3812	3308	3023	2930	12135
4	11550	506	442	335	389	433	496	661	723	766	785	847	5568
5 i dalsze ..... 5 and more	4967	291	256	156	180	178	194	175	192	220	236	251	2874
Miasta ..... Urban areas	**135765**	**20848**	**15501**	**17198**	**16902**	**15577**	**13369**	**11086**	**8649**	**6337**	**5216**	**4594**	**15563**
1	57447	15157	10801	12918	9823	6384	4042	2729	1775	1147	872	675	1759
2	50077	3951	3203	3182	5523	7253	7092	6040	4500	3127	2415	1987	4870
3	20599	1261	1074	800	1210	1598	1856	1907	1925	1599	1463	1411	5495
4	5313	297	264	208	226	228	264	309	356	358	361	393	2279
5 i dalsze ..... 5 and more	2306	179	157	87	118	111	113	99	91	104	105	128	1156
Wieś ..... Rural areas	**107239**	**15868**	**11762**	**12150**	**12043**	**11362**	**9850**	**8261**	**6776**	**5301**	**4571**	**3949**	**16991**
1	37687	11814	8482	8729	6048	3631	2269	1453	948	675	486	344	1256
2	40098	2839	2262	2614	4819	6131	5637	4594	3473	2393	1970	1509	4083
3	20542	892	740	609	950	1325	1630	1786	1887	1709	1560	1519	6640
4	6237	209	178	127	163	205	232	352	367	408	424	454	3289
5 i dalsze ..... 5 and more	2661	112	99	69	62	67	81	76	101	116	131	123	1718

a Okres od zawarcia małżeństwa do urodzenia dziecka. b Również, kiedy związek małżeński był zawarty później niż urodziło się dziecko, które zostało zarejestrowane z opóźnieniem, po zawarciu związku małżeńskiego. c W dalszym podziale nie uwzględniono urodzeń o nieustalonym okresie trwania małżeństwa i nieustalonej kolejności urodzenia dziecka u matki.

a Period from the moment in which marriage was contracted to birth of child. b Including facts when registration of birth took place after marriage contract but the child was born before marriage was contarcted. c Data by order exclude cases in which duration of marriage is unknown and birth order is unknown.

TABL. 69 (93). **URODZENIA MAŁŻEŃSKIE W 2021 R. WEDŁUG ROKU ZAWARCIA MAŁŻEŃSTWA I KOLEJ**
LEGITIMATE BIRTHS BY YEAR IN WHICH MARRIAGE WAS CONTRACTED AND BIRTH ORDER[a]

Lp. No	KOLEJNOŚĆ URODZENIA DZIECKA U MATKI BIRTH ORDER	Ogółem Total	Urodzenia pocho Births				
			razem total	2021	2020	2019	2018
1	**O G Ó Ł E M T O T A L**	**243818**	**240431**	**17738**	**30077**	**29869**	**28078**
2	1	95442	94186	12189	23251	20132	13057
3	2	90445	89241	3718	5019	7528	11907
4	3	41283	40665	1314	1347	1644	2550
5	4	11606	11404	331	297	380	382
6	5	3430	3360	130	89	116	126
7	6 i dalsze 6 and over	1574	1539	55	68	65	52
8	w tym urodzenie żywe of which live births	243004	239628	17657	29997	29760	27997
9	1	95134	93878	12137	23199	20061	13021
10	2	90175	88978	3706	4997	7500	11872
11	3	41141	40524	1304	1344	1637	2543
12	4	11550	11350	326	295	378	381
13	5	3409	3339	130	88	115	124
14	6 i dalsze 6 and over	1558	1524	53	68	65	52
15	**Miasta Urban areas**	**136199**	**134286**	**10137**	**17110**	**17757**	**16207**
16	1	57632	56859	6839	13241	12310	8185
17	2	50221	49548	2186	2828	4185	6294
18	3	20663	20355	794	766	924	1416
19	4	5334	5227	199	174	227	208
20	5	1559	1532	86	58	72	71
21	6 i dalsze 6 and over	766	743	33	40	35	33
22	w tym urodzenie żywe of which live births	135765	133859	10088	17063	17694	16159
23	1	57447	56674	6804	13211	12269	8160
24	2	50077	49409	2180	2815	4168	6275
25	3	20599	20292	790	765	921	1412
26	4	5313	5206	197	172	226	208
27	5	1547	1520	86	57	71	71
28	6 i dalsze 6 and over	759	737	31	40	35	33
29	**Wieś Rural areas**	**107619**	**106145**	**7601**	**12967**	**12112**	**11871**
30	1	37810	37327	5350	10010	7822	4872
31	2	40224	39693	1532	2191	3343	5613
32	3	20620	20310	520	581	720	1134
33	4	6272	6177	132	123	153	174
34	5	1871	1828	44	31	44	55
35	6 i dalsze 6 and over	808	796	22	28	30	19
36	w tym urodzenie żywe of which live births	107239	105769	7569	12934	12066	11838
37	1	37687	37204	5333	9988	7792	4861
38	2	40098	39569	1526	2182	3332	5597
39	3	20542	20232	514	579	716	1131
40	4	6237	6144	129	123	152	173
41	5	1862	1819	44	31	44	53
42	6 i dalsze 6 and over	799	787	22	28	30	19

a W dalszym podziale nie uwzględniono urodzeń o nieustalonej kolejności urodzenia i nieustalonym roku zawarcia małże
a Data by order exclude cases in which birth order is unknown and year of marriage's contract is unknown.

NOŚCI URODZENIA DZIECKA[a]
IN 2021

dzące z roku 2021 z małżeństw zawartych w roku in 2021 by year of marriage's contract								Urodzenia zarejestrowane w 2021 r. pochodzące z 2020 r. i wcześniej Births coming from 2020 and earlier registered in 2021	Lp. No
2017	2016	2015	2014	2013	2012	2011	2010 i wcześniej and earlier		
25149	**21436**	**17399**	**13594**	**10250**	**9426**	**7673**	**29217**	**3387**	1
8126	5174	3507	2241	1553	1219	907	2635	1256	2
13245	11933	9301	6852	4712	4052	3072	7737	1204	3
3121	3579	3746	3536	3073	3047	2678	10924	618	4
464	562	676	757	714	859	749	5193	202	5
122	120	124	162	162	192	214	1797	70	6
65	65	45	42	36	57	52	924	35	7
25083	21373	17348	13548	10218	9393	7638	29093	3376	8
8099	5159	3496	2231	1547	1208	905	2621	1256	9
13220	11900	9277	6826	4698	4043	3061	7713	1197	10
3112	3567	3733	3528	3065	3039	2667	10880	617	11
461	562	675	756	710	855	741	5170	200	12
122	118	123	161	162	191	211	1788	70	13
64	64	44	42	36	57	52	914	34	14
14473	**12361**	**9844**	**7546**	**5504**	**5078**	**4066**	**13791**	**1913**	15
5173	3345	2281	1451	989	788	588	1507	773	16
7249	6716	5269	3877	2616	2293	1718	4186	673	17
1681	1902	1899	1748	1478	1472	1290	4914	308	18
244	290	318	360	335	391	341	2107	107	19
79	67	54	77	66	103	103	692	27	20
42	38	23	29	20	31	26	382	23	21
14436	12332	9815	7523	5492	5062	4051	13734	1906	22
5154	3336	2274	1446	988	781	587	1503	773	23
7239	6701	5255	3865	2610	2290	1711	4169	668	24
1677	1898	1892	1744	1475	1468	1286	4894	307	25
242	290	318	359	333	390	340	2098	107	26
79	66	54	76	66	102	101	687	27	27
41	38	22	29	20	31	26	380	22	28
10676	**9075**	**7555**	**6048**	**4746**	**4348**	**3607**	**15426**	**1474**	29
2953	1829	1226	790	564	431	319	1128	483	30
5996	5217	4032	2975	2096	1759	1354	3551	531	31
1440	1677	1847	1788	1595	1575	1388	6010	310	32
220	272	358	397	379	468	408	3086	95	33
43	53	70	85	96	89	111	1105	43	34
23	27	22	13	16	26	26	542	12	35
10647	9041	7533	6025	4726	4331	3587	15359	1470	36
2945	1823	1222	785	559	427	318	1118	483	37
5981	5199	4022	2961	2088	1753	1350	3544	529	38
1435	1669	1841	1784	1590	1571	1381	5986	310	39
219	272	357	397	377	465	401	3072	93	40
43	52	69	85	96	89	110	1101	43	41
23	26	22	13	16	26	26	534	12	42

ństwa.

TABL. 70 (94). **URODZENIA[a] WEDŁUG POZIOMU WYKSZTAŁCENIA[b] MATKI**
BIRTHS[a] BY EDUCATION LEVEL[b] OF MOTHER

WYSZCZEGÓLNIENIE SPECIFICATION		Ogółem Total	Wyższe Higher	Średnie i policealne Secondary and post--secondary	Zasadnicze zawodowe Basic vocational	Gimnazjalne Lower secondary	Podstawowe i niepełne podstawowe Primary and incomplete primary
		W LICZBACH BEZWZGLĘDNYCH IN ABSOLUTE FIGURES					
OGÓŁEM TOTAL	1980	701553	39282	255535	199125	x	207389
	1990	551660	33849	219923	198206	x	99256
	2000	380476	50010	151408	124378	x	54030
	2010	415030	168088	147910	62358	12691	23481
	2020	356540	174729	110412	30706	10159	8578
	2021	**332731**	**165897**	**99648**	**27290**	**8739**	**8477**
Miasta Urban areas	1980	386615	33842	174847	104240	x	73544
	1990	294579	27942	137018	89329	x	40014
	2000	209453	39471	90978	53309	x	25226
	2010	242900	119817	78367	26094	6362	11929
	2020	208865	113701	55548	13367	5740	5236
	2021	**195023**	**107524**	**49800**	**11832**	**4860**	**5202**
Wieś Rural areas	1980	314938	5440	80688	94885	x	133845
	1990	257081	5907	82905	108877	x	59242
	2000	171023	10539	60430	71069	x	28804
	2010	172130	48271	69543	36264	6329	11552
	2020	147675	61028	54864	17339	4419	3342
	2021	**137708**	**58373**	**49848**	**15458**	**3879**	**3275**
		W ODSETKACH IN PERCENTAGE					
OGÓŁEM TOTAL	1980	100,0	5,6	36,4	28,4	x	29,6
	1990	100,0	6,1	39,9	35,9	x	18,0
	2000	100,0	13,1	39,8	32,7	x	14,2
	2010	100,0	40,5	35,6	15,0	3,1	5,7
	2020	100,0	49,0	31,0	8,6	2,8	2,4
	2021	**100,0**	**49,9**	**29,9**	**8,2**	**2,6**	**2,5**
Miasta Urban areas	1980	100,0	8,8	45,2	27,0	x	19,0
	1990	100,0	9,5	46,5	30,3	x	13,6
	2000	100,0	18,8	43,4	25,5	x	12,0
	2010	100,0	49,3	32,3	10,7	2,6	4,9
	2020	100,0	54,4	26,6	6,4	2,7	2,5
	2021	**100,0**	**55,1**	**25,5**	**6,1**	**2,5**	**2,7**
Wieś Rural areas	1980	100,0	1,7	25,6	30,1	x	42,5
	1990	100,0	2,3	32,2	42,4	x	23,0
	2000	100,0	6,2	35,3	41,6	x	16,8
	2010	100,0	28,0	40,4	21,1	3,7	6,7
	2020	100,0	41,3	37,2	11,7	3,0	2,3
	2021	**100,0**	**42,4**	**36,2**	**11,2**	**2,8**	**2,4**

a Urodzenia żywe i martwe. b W podziale według poziomu wykształcenia nie uwzględniono wykształcenia nieustalonego.
a Live and stillbirths. b Data on number of births by education level exclude cases in which education level is unknown.

TABL. 71 (95). **URODZENIA ŻYWE WEDŁUG WYKSZTAŁCENIA[a] MATKI I WOJEWÓDZTW W 2021 R.**
LIVE BIRTHS BY EDUCATION LEVEL[a] OF MOTHER AND VOIVODSHIPS IN 2021

WOJEWÓDZTWA VOIVODSHIPS	Ogółem Total	Poziom wykształcenia matki Education level of mother					
		wyższe higher	poli-cealne post--secondary	średnie secondary	zasadnicze zawodowe basic vocational	gimnazjalne lower secondary	podstawowe i niepełne podstawowe primary and incomplete primary
O G Ó Ł E M ..... **T O T A L**	**331511**	**165436**	**2438**	**96827**	**27137**	**8674**	**8404**
Dolnośląskie	24431	10195	157	5818	1798	702	778
Kujawsko-pomorskie	16709	7182	69	5862	2090	941	487
Lubelskie	16641	8963	107	5472	1131	388	349
Lubuskie	7925	2946	43	2925	976	333	342
Łódzkie	19567	10557	149	6213	1331	466	620
Małopolskie	33285	18563	196	9988	2871	436	380
Mazowieckie	53938	33198	338	12602	2293	863	1060
Opolskie	7285	3318	49	2292	862	204	206
Podkarpackie	17929	9547	166	6186	1302	294	213
Podlaskie	10112	5944	106	2966	592	270	200
Pomorskie	23335	11870	184	6930	2462	729	812
Śląskie	34736	16898	263	10563	3103	913	1174
Świętokrzyskie	8717	4623	236	2830	664	176	138
Warmińsko-mazurskie	10539	3818	135	3425	1005	588	487
Wielkopolskie	33512	13006	179	9629	3637	839	576
Zachodniopomorskie	12850	4808	61	3126	1020	532	582
Miasta ..... **Urban areas**	**194319**	**107228**	**1425**	**48173**	**11764**	**4820**	**5154**
Dolnośląskie	16603	7313	97	3472	971	455	518
Kujawsko-pomorskie	9394	4470	40	3036	981	540	273
Lubelskie	7680	4901	45	1975	336	150	141
Lubuskie	5079	2091	35	1795	508	196	188
Łódzkie	11749	6952	91	3220	598	294	453
Małopolskie	15699	10493	81	3406	725	199	194
Mazowieckie	35668	24209	231	6574	969	450	648
Opolskie	3721	1855	29	1060	343	115	116

a W podziale według poziomu wykształcenia nie uwzględniono wykształcenia nieustalonego.
a Data on number of births by education level exclude cases in which education level is unknown.

TABL. 71 (95). **URODZENIA ŻYWE WEDŁUG WYKSZTAŁCENIA[a] MATKI I WOJEWÓDZTW W 2021 R. (dok.)**
LIVE BIRTHS BY EDUCATION LEVEL[a] OF MOTHER AND VOIVODSHIPS IN 2021 (cont.)

WOJEWÓDZTWA VOIVODSHIPS	Ogółem Total	Poziom wykształcenia matki Education level of mother					
		wyższe higher	policealne post-secondary	średnie secondary	zasadnicze zawodowe basic vocational	gimnazjalne lower secondary	podstawowe i niepełne podstawowe primary and incomplete primary
Miasta (dok.) **Urban areas (cont.)**							
Podkarpackie	6852	4400	72	1816	316	82	77
Podlaskie	6498	4153	78	1659	311	160	118
Pomorskie	13911	8252	115	3531	987	377	462
Śląskie	25895	12617	184	7602	2197	774	1057
Świętokrzyskie	3688	2265	98	987	175	79	58
Warmińsko-mazurskie	6187	2628	97	1867	435	277	236
Wielkopolskie	17000	7013	92	4311	1418	411	289
Zachodniopomorskie	8695	3616	40	1862	494	261	326
Wieś **Rural areas**	**137192**	**58208**	**1013**	**48654**	**15373**	**3854**	**3250**
Dolnośląskie	7828	2882	60	2346	827	247	260
Kujawsko-pomorskie	7315	2712	29	2826	1109	401	214
Lubelskie	8961	4062	62	3497	795	238	208
Lubuskie	2846	855	8	1130	468	137	154
Łódzkie	7818	3605	58	2993	733	172	167
Małopolskie	17586	8070	115	6582	2146	237	186
Mazowieckie	18270	8989	107	6028	1324	413	412
Opolskie	3564	1463	20	1232	519	89	90
Podkarpackie	11077	5147	94	4370	986	212	136
Podlaskie	3614	1791	28	1307	281	110	82
Pomorskie	9424	3618	69	3399	1475	352	350
Śląskie	8841	4281	79	2961	906	139	117
Świętokrzyskie	5029	2358	138	1843	489	97	80
Warmińsko-mazurskie	4352	1190	38	1558	570	311	251
Wielkopolskie	16512	5993	87	5318	2219	428	287
Zachodniopomorskie	4155	1192	21	1264	526	271	256

a W podziale według poziomu wykształcenia nie uwzględniono wykształcenia nieustalonego.
a Data on number of births by education level exclude cases in which education level is unknown.

TABL. 72 (96). **URODZENIA ŻYWE W 2021 R. WEDŁUG WIEKU I POZIOMU WYKSZTAŁCENIA[a] MATKI**
LIVE BIRTHS BY AGE AND EDUCATION LEVEL[a] OF MOTHER IN 2021

WYKSZTAŁCENIE MATKI EDUCATION LEVEL OF MOTHER	Ogółem Total	Wiek matki Age of mother						
		19 lat i mniej under 20	20—24	25—29	30—34	35—39	40—44	45 lat i więcej 45 and more
OGÓŁEM TOTAL								
OGÓŁEM TOTAL	**331511**	**5937**	**38054**	**105800**	**112339**	**57027**	**11780**	**574**
Wyższe Higher	165436	—	4705	50538	69785	33999	6134	275
Policealne Post-secondary	2438	—	299	795	787	463	90	4
Średnie Secondary	96827	810	18888	35373	25815	12980	2822	139
Zasadnicze zawodowe Basic vocational	27137	786	6463	8415	5686	4228	1471	88
Gimnazjalne Lower secondary	8674	2264	3033	1963	1311	103	—	—
Podstawowe Primary	8098	1568	1996	1700	1261	1165	386	22
Niepełne podstawowe Incomplete primary	306	70	57	63	48	56	12	—
Miasta Urban areas	**194319**	**3328**	**19237**	**58225**	**69383**	**36343**	**7440**	**363**
Wyższe Higher	107228	—	2479	30171	46435	23606	4339	198
Policealne Post-secondary	1425	—	148	424	482	308	60	3
Średnie Secondary	48173	441	9039	17224	13002	6836	1551	80
Zasadnicze zawodowe Basic vocational	11764	350	2751	3452	2498	1973	697	43
Gimnazjalne Lower secondary	4820	1221	1789	1073	683	54	—	—
Podstawowe Primary	4962	971	1330	1089	759	619	186	8
Niepełne podstawowe Incomplete primary	192	51	33	42	32	28	6	—
Wieś Rural areas	**137192**	**2609**	**18817**	**47575**	**42956**	**20684**	**4340**	**211**
Wyższe Higher	58208	—	2226	20367	23350	10393	1795	77
Policealne Post-secondary	1013	—	151	371	305	155	30	1
Średnie Secondary	48654	369	9849	18149	12813	6144	1271	59
Zasadnicze zawodowe Basic vocational	15373	436	3712	4963	3188	2255	774	45
Gimnazjalne Lower secondary	3854	1043	1244	890	628	49	—	—
Podstawowe Primary	3136	597	666	611	502	546	200	14
Niepełne podstawowe Incomplete primary	114	19	24	21	16	28	6	—

a W dalszym podziale nie uwzględniono wykształcenia nieustalonego.
a Data by education level of mother exclude cases in which education level is unknown.

TABL. 72 (96). **URODZENIA ŻYWE W 2021 R. WEDŁUG WIEKU I POZIOMU WYKSZTAŁCENIA[a] MATKI (dok.)**
LIVE BIRTHS BY AGE AND EDUCATION LEVEL[a] OF MOTHER IN 2021 (cont.)

WYKSZTAŁCENIE MATKI EDUCATION LEVEL OF MOTHER	Ogółem Total	Wiek matki Age of mother						
		19 lat i mniej under 20	20—24	25—29	30—34	35—39	40—44	45 lat i więcej 45 and more
w tym MAŁŻEŃSKIE[b] of which LEGITIMATE BIRTHS[b]								
RAZEM TOTAL	**243004**	**803**	**17404**	**80573**	**91296**	**44022**	**8493**	**413**
Wyższe Higher	140499	—	3227	43603	60786	27985	4690	208
Policealne Post-secondary	1763	—	142	593	612	344	68	4
Średnie Secondary	65295	176	9239	25108	19323	9374	1976	99
Zasadnicze zawodowe Basic vocational	15669	134	2634	5234	3786	2830	987	64
Gimnazjalne Lower secondary	2750	291	800	886	711	62	—	—
Podstawowe Primary	2903	159	526	692	655	639	219	13
Niepełne podstawowe Incomplete primary	113	6	20	24	24	30	9	—
Miasta Urban areas	**135765**	**337**	**7220**	**41672**	**54411**	**26799**	**5080**	**246**
Wyższe Higher	88602	—	1566	25265	39563	18869	3193	146
Policealne Post-secondary	970	—	65	290	354	212	46	3
Średnie Secondary	28552	73	3618	10709	8735	4403	964	50
Zasadnicze zawodowe Basic vocational	5601	48	852	1788	1373	1100	412	28
Gimnazjalne Lower secondary	1240	130	373	397	316	24	—	—
Podstawowe Primary	1424	70	278	359	327	293	92	5
Niepełne podstawowe Incomplete primary	50	2	9	12	12	11	4	—
Wieś Rural areas	**107239**	**466**	**10184**	**38901**	**36885**	**17223**	**3413**	**167**
Wyższe Higher	51897	—	1661	18338	21223	9116	1497	62
Policealne Post-secondary	793	—	77	303	258	132	22	1
Średnie Secondary	36743	103	5621	14399	10588	4971	1012	49
Zasadnicze zawodowe Basic vocational	10068	86	1782	3446	2413	1730	575	36
Gimnazjalne Lower secondary	1510	161	427	489	395	38	—	—
Podstawowe Primary	1479	89	248	333	328	346	127	8
Niepełne podstawowe Incomplete primary	63	4	11	12	12	19	5	—

a W dalszym podziale nie uwzględniono wykształcenia nieustalonego. b Patrz uwagi do działu II, punkty 15 i 17.

a Data by education level of mother exclude cases in which education level is unknown. b See notes to part II, items 15 and 17.

TABL. 73 (97). **URODZENIA[a] W 2021 R. WEDŁUG KOLEJNOŚCI URODZENIA DZIECKA I POZIOMU WYKSZTAŁCENIA MATKI[b]**

BIRTHS[a] BY ORDER AND EDUCATION LEVEL[b] OF MOTHER IN 2021

WYKSZTAŁCENIE MATKI EDUCATION LEVEL OF MOTHER	Ogółem Total	Kolejność urodzenia dziecka u matki Birth order								Przeciętna kolejność urodzenia Average birth order
		1	2	3	4	5	6	7	8 i dalsze 8 and over	
	URODZENIA BIRTHS									
O G Ó Ł E M T O T A L	**332731**	**146435**	**113784**	**50779**	**14698**	**4654**	**1263**	**575**	**404**	**1,9**
Wyższe Higher	165897	75188	61126	23180	4939	1114	209	76	37	1,8
Policealne Post-secondary	2450	1081	803	399	130	31	3	3	—	1,9
Średnie Secondary	97198	40893	33827	16009	4677	1287	281	116	76	1,9
Zasadnicze zawodowe Basic vocational	27290	8717	8522	5659	2629	1085	390	166	112	2,3
Gimnazjalne Lower secondary	8739	3690	2363	1418	730	339	108	54	30	2,1
Podstawowe Primary	8170	2704	1929	1532	875	596	245	144	136	2,6
Niepełne podstawowe Incomplete primary	307	114	71	45	40	20	3	8	6	2,5
Miasta Urban areas	**195023**	**91161**	**65849**	**26958**	**7354**	**2387**	**684**	**325**	**208**	**1,8**
Wyższe Higher	107524	51384	38860	13759	2705	600	122	52	22	1,7
Policealne Post-secondary	1434	664	450	235	65	15	2	3	—	1,8
Średnie Secondary	48366	21597	16780	7154	2021	572	142	49	36	1,8
Zasadnicze zawodowe Basic vocational	11832	3694	3693	2396	1164	532	204	93	50	2,4
Gimnazjalne Lower secondary	4860	2050	1335	769	402	188	58	37	17	2,1
Podstawowe Primary	5009	1697	1207	922	528	355	140	82	72	2,6
Niepełne podstawowe Incomplete primary	193	78	42	31	22	9	2	3	6	2,4
Wieś Rural areas	**137708**	**55274**	**47935**	**23821**	**7344**	**2267**	**579**	**250**	**196**	**2,0**
Wyższe Higher	58373	23804	22266	9421	2234	514	87	24	15	1,9
Policealne Post-secondary	1016	417	353	164	65	16	1	—	—	1,9
Średnie Secondary	48832	19296	17047	8855	2656	715	139	67	40	2,0
Zasadnicze zawodowe Basic vocational	15458	5023	4829	3263	1465	553	186	73	62	2,3
Gimnazjalne Lower secondary	3879	1640	1028	649	328	151	50	17	13	2,1
Podstawowe Primary	3161	1007	722	610	347	241	105	62	64	2,7
Niepełne podstawowe Incomplete primary	114	36	29	14	18	11	1	5	—	2,7

a Żywe i martwe. b W dalszym podziale nie uwzględniono urodzeń o nieustalonej kolejności urodzenia oraz nieustalonego wykształcenia matki.

a Live births and stillbirths. b Data by birth order and education level of mother exclude cases in which order of birth and education level are unknown.

TABL. 73 (97). **URODZENIA[a] W 2021 R. WEDŁUG KOLEJNOŚCI URODZENIA DZIECKA I POZIOMU WYKSZTAŁCENIA MATKI[b] (dok.)**

BIRTHS[a] BY ORDER AND EDUCATION LEVEL[b] OF MOTHER IN 2021 (cont.)

WYKSZTAŁCENIE MATKI EDUCATION LEVEL OF MOTHER	Ogółem Total	Kolejność urodzenia dziecka u matki Birth order								Przeciętna kolejność urodzenia Average birth order
		1	2	3	4	5	6	7	8 i dalsze 8 and over	
w tym URODZENIA ŻYWE of which LIVE BIRTHS										
OGÓŁEM TOTAL	**331511**	**145911**	**113419**	**50584**	**14619**	**4624**	**1249**	**572**	**397**	**1,9**
Wyższe Higher	165436	74954	60968	23128	4923	1113	209	76	37	1,8
Policealne Post-secondary	2438	1075	800	398	129	30	3	3	—	1,9
Średnie Secondary	96827	40748	33707	15937	4651	1283	280	115	74	1,9
Zasadnicze zawodowe Basic vocational	27137	8676	8485	5622	2611	1076	382	164	111	2,3
Gimnazjalne Lower secondary	8674	3669	2342	1405	726	336	106	54	30	2,1
Podstawowe Primary	8098	2679	1918	1521	864	587	243	144	133	2,6
Niepełne podstawowe Incomplete primary	306	114	71	45	40	20	3	8	5	2,5
Miasta Urban areas	**194319**	**90833**	**65642**	**26860**	**7315**	**2369**	**678**	**323**	**204**	**1,8**
Wyższe Higher	107228	51227	38761	13730	2695	599	122	52	22	1,7
Policealne Post-secondary	1425	659	447	235	65	14	2	3	—	1,8
Średnie Secondary	48173	21513	16713	7125	2012	569	142	49	35	1,8
Zasadnicze zawodowe Basic vocational	11764	3679	3681	2376	1155	526	200	91	50	2,4
Gimnazjalne Lower secondary	4820	2034	1323	761	400	186	58	37	17	2,1
Podstawowe Primary	4962	1679	1202	914	519	352	138	82	70	2,6
Niepełne podstawowe Incomplete primary	192	78	42	31	22	9	2	3	5	2,4
Wieś Rural areas	**137192**	**55078**	**47777**	**23724**	**7304**	**2255**	**571**	**249**	**193**	**2,0**
Wyższe Higher	58208	23727	22207	9398	2228	514	87	24	15	1,9
Policealne Post-secondary	1013	416	353	163	64	16	1	—	—	1,9
Średnie Secondary	48654	19235	16994	8812	2639	714	138	66	39	2,0
Zasadnicze zawodowe Basic vocational	15373	4997	4804	3246	1456	550	182	73	61	2,3
Gimnazjalne Lower secondary	3854	1635	1019	644	326	150	48	17	13	2,1
Podstawowe Primary	3136	1000	716	607	345	235	105	62	63	2,7
Niepełne podstawowe Incomplete primary	114	36	29	14	18	11	1	5	—	2,7

a Żywe i martwe. b W podziale według kolejności urodzenia dziecka oraz wykształcenia matki nie uwzględniono urodzeń o nieustalonej kolejności urodzenia oraz nieustalonego wykształcenia matki.

a Live births and stillbirths. b Data on the number of births by birth order and education level of mother exclude cases in which order of birth and education level are unknown.

TABL. 74 (98). **WIEK ŚRODKOWY MATEK[a] WEDŁUG KOLEJNOŚCI URODZENIA DZIECKA I POZIOMU WYKSZTAŁCENIA MATKI[b]**

MEDIAN AGE OF MOTHERS[a] BY BIRTH ORDER AND EDUCATION LEVEL OF MOTHER[b]

WYKSZTAŁCENIE MATKI EDUCATION LEVEL OF MOTHER		Ogółem Total	Kolejność urodzenia dziecka u matki Birth order							
			1	2	3	4	5	6	7	8 i dalsze 8 and over
O G Ó Ł E M T O T A L	1990	25,8	22,7	26,2	29,5	31,5	33,0	34,1	35,2	36,8
	2000	26,1	23,7	27,1	30,3	32,6	34,1	35,1	35,9	37,5
	2010	28,6	26,6	30,1	32,5	33,9	35,3	36,0	37,1	38,5
	2020	30,5	28,5	31,2	33,3	34,7	35,4	36,4	36,9	38,7
	2021	**30,6**	**28,7**	**31,2**	**33,1**	**34,7**	**35,7**	**36,2**	**36,6**	**37,9**
Wyższe Higher		31,7	30,1	32,3	34,3	36,0	37,2	38,3	38,8	40,2
Policealne Post-secondary		30,7	28,5	31,2	33,6	36,2	35,7	31,5	37,5	—
Średnie Secondary		29,0	26,6	29,6	32,2	34,3	35,7	36,5	37,1	37,8
Zasadnicze zawodowe Basic vocational		28,7	24,7	28,2	31,4	34,0	36,0	36,6	37,1	39,2
Gimnazjalne Lower secondary		23,0	19,8	23,6	26,9	28,8	30,3	31,3	31,4	33,1
Podstawowe Primary		26,3	19,9	25,2	29,0	31,9	33,8	35,7	36,5	38,0
Niepełne podstawowe Incomplete primary		26,6	19,8	25,4	31,1	31,0	36,2	36,5	36,5	36,3
Miasta Urban areas	1990	26,2	23,0	27,1	30,7	32,6	33,8	34,7	35,5	36,7
	2000	26,4	24,2	27,9	31,4	33,7	34,9	35,6	36,1	37,9
	2010	29,1	27,3	30,8	33,1	34,1	35,1	36,0	36,7	38,1
	2020	30,9	29,2	31,8	33,7	34,9	35,1	35,9	36,7	38,8
	2021	**31,0**	**29,4**	**31,8**	**33,6**	**34,9**	**35,6**	**36,1**	**36,4**	**37,4**
Wyższe Higher		32,0	30,5	32,8	34,6	36,4	37,4	38,0	39,1	41,0
Policealne Post-secondary		31,3	29,2	31,8	34,2	36,3	35,7	30,0	37,5	—
Średnie Secondary		29,2	27,0	30,0	32,4	34,6	35,5	36,7	36,5	37,4
Zasadnicze zawodowe Basic vocational		29,0	24,8	28,5	31,7	33,8	36,0	36,2	36,5	38,8
Gimnazjalne Lower secondary		23,0	19,9	23,5	26,4	28,5	30,3	31,6	31,3	33,3
Podstawowe Primary		25,7	20,1	24,8	28,3	31,4	33,2	34,7	36,6	37,4
Niepełne podstawowe Incomplete primary		25,9	19,7	24,0	31,6	28,0	36,8	36,0	36,5	36,3
Wieś Rural areas	1990	25,4	22,3	25,2	28,3	30,8	32,6	33,8	35,0	36,8
	2000	25,9	23,1	26,3	29,4	32,0	33,7	34,9	35,8	37,4
	2010	27,7	25,5	28,9	31,8	33,7	35,3	36,1	37,2	38,7
	2020	29,8	27,4	30,3	32,8	34,4	35,7	37,0	37,2	38,5
	2021	**30,0**	**27,6**	**30,4**	**32,6**	**34,5**	**35,7**	**36,3**	**37,1**	**38,5**
Wyższe Higher		31,2	29,2	31,6	33,8	35,6	36,9	38,7	37,5	39,8
Policealne Post-secondary		29,8	27,5	30,2	32,5	36,0	35,7	31,5	—	—
Średnie Secondary		28,9	26,2	29,3	31,9	34,2	35,8	35,9	37,6	38,4
Zasadnicze zawodowe Basic vocational		28,5	24,7	28,0	31,2	34,2	36,1	37,0	37,8	39,6
Gimnazjalne Lower secondary		23,1	19,7	23,8	27,4	29,2	30,4	30,8	31,5	32,9
Podstawowe Primary		27,4	19,6	26,0	30,0	33,1	34,7	36,1	36,4	38,5
Niepełne podstawowe Incomplete primary		28,0	20,0	26,4	27,0	34,0	35,8	38,5	36,5	—

a Mediana wieku (wiek środkowy) matek jest parametrem wyznaczającym granicę wieku, którą połowa matek już przekroczyła, a druga połowa jeszcze nie osiągnęła. b Urodzenia żywe, w dalszym podziale nie uwzględniono urodzeń o nieustalonej kolejności urodzenia oraz nieustalonym wykształceniu matki.

a Median age of mothers is a parameter determining the exact age, which half of mothers has already exceeded and second half has not reached yet. b Live births, data by birth order and education level of mother exclude cases in which order of birth and education level are unknown.

TABL. 75 (99). **URODZENIA ŻYWE — MAŁŻEŃSKIE I POZAMAŁŻEŃSKIE[a] WEDŁUG POZIOMU WYKSZTAŁCENIA[b] RODZICÓW W 2021 R.**

LIVE BIRTHS — LEGITIMATE AND ILLEGITIMATE[a] BY EDUCATION LEVEL[b] OF PARENTS IN 2021

WYKSZTAŁCENIE MATKI EDUCATION LEVEL OF MOTHER	Ogółem Total	Wykształcenie ojca Education level of father					
		wyższe higher	policealne post-secondary	średnie secondary	zasadnicze zawodowe basic vocational	gimnazjalne lower secondary	podstawowe i niepełne podstawowe primary and incomplete primary
URODZENIA MAŁŻEŃSKIE LEGITIMATE BIRTHS							
OGÓŁEM TOTAL	**243004**	**91493**	**1263**	**79593**	**32149**	**2499**	**4474**
Wyższe Higher	140499	81605	687	37180	7522	314	643
Policealne Post-secondary	1763	430	332	561	306	27	29
Średnie Secondary	65295	8510	180	36672	13392	936	1630
Zasadnicze zawodowe Basic vocational	15669	651	47	3997	8765	448	938
Gimnazjalne Lower secondary	2750	58	10	583	1029	662	220
Podstawowe i niepełne podstawowe Primary and incomplete primary	3016	64	5	502	1069	109	997
Miasta Urban areas	**135765**	**62609**	**713**	**37735**	**11306**	**1090**	**1972**
Wyższe Higher	88602	56983	425	19232	2891	149	303
Policealne Post-secondary	970	303	160	300	128	14	18
Średnie Secondary	28552	4858	98	16202	4395	374	678
Zasadnicze zawodowe Basic vocational	5601	274	21	1451	2961	163	383
Gimnazjalne Lower secondary	1240	31	5	246	422	333	102
Podstawowe i niepełne podstawowe Primary and incomplete primary	1474	38	4	263	485	55	481
Wieś Rural areas	**107239**	**28884**	**550**	**41858**	**20843**	**1409**	**2502**
Wyższe Higher	51897	24622	262	17948	4631	165	340
Policealne Post-secondary	793	127	172	261	178	13	11
Średnie Secondary	36743	3652	82	20470	8997	562	952
Zasadnicze zawodowe Basic vocational	10068	377	26	2546	5804	285	555
Gimnazjalne Lower secondary	1510	27	5	337	607	329	118
Podstawowe i niepełne podstawowe Primary and incomplete primary	1542	26	1	239	584	54	516
URODZENIA POZAMAŁŻEŃSKIE ILLEGITIMATE BIRTHS							
OGÓŁEM TOTAL	**88507**	**14119**	**304**	**24930**	**15071**	**2969**	**3778**
Wyższe Higher	24937	11081	130	6971	1678	133	299
Policealne Post-secondary	675	97	83	189	136	16	16
Średnie Secondary	31532	2500	66	14503	5788	892	1146
Zasadnicze zawodowe Basic vocational	11468	253	12	1870	5155	530	744
Gimnazjalne Lower secondary	5924	61	7	798	1334	1205	368
Podstawowe i niepełne podstawowe Primary and incomplete primary	5388	54	5	539	941	188	1190
Miasta Urban areas	**58554**	**11136**	**215**	**16017**	**8072**	**1804**	**2401**
Wyższe Higher	18626	8949	95	4900	999	83	191
Policealne Post-secondary	455	78	56	118	87	12	9
Średnie Secondary	19621	1804	47	9126	3116	522	738
Zasadnicze zawodowe Basic vocational	6163	169	6	1008	2555	311	397
Gimnazjalne Lower secondary	3580	41	6	461	718	747	222
Podstawowe i niepełne podstawowe Primary and incomplete primary	3680	40	4	357	572	126	836

a Patrz uwagi do działu II, punkty 15 i 17. b W podziale według wykształcenia rodziców nie uwzględniono wykształcenia nieustalonego.

a See notes to part II, items 15 and 17. b Data by education level of parents exclude cases in which education level is unknown.

TABL. 75 (99). **URODZENIA ŻYWE — MAŁŻEŃSKIE I POZAMAŁŻEŃSKIE[a] WEDŁUG POZIOMU WYKSZTAŁCENIA[b] RODZICÓW W 2021 R. (dok.)**
LIVE BIRTHS — LEGITIMATE AND ILLEGITIMATE[a] BY EDUCATION LEVEL[b] OF PARENTS IN 2021 (cont.)

WYKSZTAŁCENIE MATKI EDUCATION LEVEL OF MOTHER	Ogółem Total	Wykształcenie ojca Education level of father					
		wyższe higher	policealne post-secondary	średnie secondary	zasadnicze zawodowe basic vocational	gimnazjalne lower secondary	podstawowe i niepełne podstawowe primary and incomplete primary
URODZENIA POZAMAŁŻEŃSKIE (dok.) ILLEGITIMATE BIRTHS (cont.)							
Wieś Rural areas	**29953**	**2983**	**89**	**8913**	**6999**	**1165**	**1377**
Wyższe Higher	6311	2132	35	2071	679	50	108
Policealne Post-secondary	220	19	27	71	49	4	7
Średnie Secondary	11911	696	19	5377	2672	370	408
Zasadnicze zawodowe Basic vocational	5305	84	6	862	2600	219	347
Gimnazjalne Lower secondary	2344	20	1	337	616	458	146
Podstawowe i niepełne podstawowe Primary and incomplete primary	1708	14	1	182	369	62	354

a Patrz uwagi do działu II, punkty 15 i 17. b W podziale według wykształcenia rodziców nie uwzględniono wykształcenia nieustalonego.

a See notes to part II, items 15 and 17. b Data by education level of parents exclude cases in which education level is unknown.

TABL. 76 (100). **PŁODNOŚĆ KOBIET I WSPÓŁCZYNNIKI REPRODUKCJI LUDNOŚCI**
FEMALE FERTILITY AND REPRODUCTION RATES OF POPULATION

WYSZCZEGÓLNIENIE SPECIFICATION		Urodzenia żywe Live births		Płodność — urodzenia żywe na 1000 kobiet w wieku Fertility — live births per 1000 women at age specified								Współczynniki Rates			
		w tys. in thousands	na 1000 ludności per 1000 population	15—49 lat	15—19	20—24	25—29	30—34	35—39	40—44	45—49 lat	dzietności total fertility	reprodukcji reproduction: brutto gross	reprodukcji reproduction: netto net	dynamiki demograficznej demographic dynamics
OGÓŁEM TOTAL	1980	695,8	16,9	76	33	180	136	69	29	8	1	2,276	1,108	1,073	1,970
	1990	547,7	14,3	58	34	158	115	59	26	6	0	1,991	0,968	0,934	1,405
	2000	378,3	9,9	38	17	83	95	52	21	5	0	1,367	0,663	0,653	1,028
	2010	413,3	10,7	43	15	56	95	74	31	6	0	1,376	0,662	0,656	1,092
	2020	355,3	9,3	40	8	44	96	84	38	8	0	1,387	0,675	0,670	0,744
	2021	**331,5**	**8,7**	**38**	**7**	**41**	**92**	**82**	**36**	**8**	**0**	**1,330**	**0,647**	**0,641**	**0,638**
Miasta Urban areas	1980	383,4	18,4	66	28	151	121	59	22	5	0	1,928	0,939	0,910	1,994
	1990	292,5	12,4	47	29	128	105	56	21	5	0	1,721	0,836	0,779	1,308
	2000	208,3	8,8	32	15	68	86	48	19	4	0	1,201	0,581	0,572	0,955
	2010	241,9	10,3	42	14	45	88	75	32	6	0	1,292	0,623	0,617	1,064
	2020	208,1	9,1	39	8	38	87	84	38	8	0	1,318	0,642	0,637	0,705
	2021	**194,3**	**8,6**	**37**	**7**	**36**	**83**	**83**	**37**	**8**	**0**	**1,269**	**0,618**	**0,612**	**0,602**
Wieś Rural areas	1980	312,4	21,1	94	40	229	167	90	42	12	1	2,908	1,416	1,368	1,959
	1990	255,2	17,5	80	42	207	144	78	35	9	0	2,576	1,253	1,209	1,536
	2000	170,0	11,6	48	20	110	109	57	26	7	0	1,652	0,805	0,792	1,135
	2010	171,4	11,4	46	17	72	106	71	30	6	0	1,505	0,722	0,715	1,135
	2020	147,2	9,6	42	8	52	110	83	37	8	0	1,491	0,725	0,719	0,809
	2021	**137,2**	**9,0**	**39**	**6**	**46**	**107**	**82**	**34**	**7**	**0**	**1,420**	**0,691**	**0,685**	**0,697**

TABL. 77 (101). **PŁODNOŚĆ KOBIET I WSPÓŁCZYNNIKI REPRODUKCJI LUDNOŚCI W 2021 R. WEDŁUG WO**
FEMALE FERTILITY AND REPRODUCTION RATES OF POPULATION BY VOIVODSHIPS IN 2021

Lp. No	WOJEWÓDZTWA VOIVODSHIPS	Urodzenia żywe Live births		Płodność — urodzenia Fertility — live births			
		ogółem total	na 1000 ludności per 1000 population	15—49 lat	15—19	20—24	25—29
1	**POLSKA POLAND**	**331511**	**8,7**	**37,8**	**6,9**	**40,6**	**92,4**
2	Dolnośląskie	24431	8,4	36,0	8,2	38,8	80,3
3	Kujawsko-pomorskie	16709	8,3	36,1	9,2	48,6	92,2
4	Lubelskie	16641	8,1	36,5	6,2	35,9	91,0
5	Lubuskie	7925	8,0	35,0	9,4	51,3	90,0
6	Łódzkie	19567	8,1	36,8	6,6	38,9	94,5
7	Małopolskie	33285	9,7	40,5	4,4	34,3	93,8
8	Mazowieckie	53938	9,8	40,8	5,7	34,8	90,5
9	Opolskie	7285	7,6	33,8	7,6	40,6	90,4
10	Podkarpackie	17929	8,6	37,1	5,0	34,4	94,6
11	Podlaskie	10112	8,8	39,2	5,2	36,8	101,2
12	Pomorskie	23335	9,9	41,5	9,1	50,9	96,3
13	Śląskie	34736	7,9	35,4	7,1	39,3	93,5
14	Świętokrzyskie	8717	7,3	33,6	4,9	38,3	90,8
15	Warmińsko-mazurskie	10539	7,6	33,7	10,0	48,1	85,1
16	Wielkopolskie	33512	9,6	40,5	6,9	47,6	102,5
17	Zachodniopomorskie	12850	7,8	34,2	9,5	48,5	84,8
18	**Miasta Urban areas**	**194319**	**8,6**	**36,9**	**7,2**	**36,2**	**83,2**
19	Dolnośląskie	16603	8,4	36,0	9,0	35,4	74,8
20	Kujawsko-pomorskie	9394	7,9	35,0	9,6	44,6	83,9
21	Lubelskie	7680	8,1	36,0	6,1	28,5	83,4
22	Lubuskie	5079	7,9	34,7	9,4	49,1	89,4
23	Łódzkie	11749	7,9	35,7	7,5	35,6	83,7
24	Małopolskie	15699	9,5	39,2	5,0	27,1	75,5
25	Mazowieckie	35668	10,0	40,5	5,2	29,7	79,5
26	Opolskie	3721	7,4	32,8	8,8	39,7	85,3
27	Podkarpackie	6852	7,9	34,8	4,9	25,8	82,0
28	Podlaskie	6498	9,3	40,3	5,4	35,3	100,2
29	Pomorskie	13911	9,4	39,3	8,4	39,8	85,6
30	Śląskie	25895	7,7	34,8	7,8	39,6	88,8
31	Świętokrzyskie	3688	6,9	32,3	5,1	31,9	83,4
32	Warmińsko-mazurskie	6187	7,6	33,4	10,5	44,5	84,0
33	Wielkopolskie	17000	9,0	38,5	7,0	41,7	88,0
34	Zachodniopomorskie	8695	7,7	33,9	8,5	43,0	82,7
35	**Wieś Rural areas**	**137192**	**9,0**	**39,1**	**6,5**	**46,3**	**106,7**
36	Dolnośląskie	7828	8,4	35,9	6,9	45,9	94,2
37	Kujawsko-pomorskie	7315	8,7	37,6	8,8	53,5	103,9
38	Lubelskie	8961	8,1	36,9	6,2	41,4	97,6
39	Lubuskie	2846	8,1	35,4	9,5	54,9	91,0
40	Łódzkie	7818	8,6	38,6	5,5	43,5	112,4
41	Małopolskie	17586	9,9	41,8	3,9	40,1	113,7
42	Mazowieckie	18270	9,4	41,3	6,3	43,1	114,4
43	Opolskie	3564	8,0	34,9	6,2	41,4	95,9
44	Podkarpackie	11077	9,0	38,7	5,0	39,1	102,8
45	Podlaskie	3614	8,0	37,4	4,9	38,8	102,8
46	Pomorskie	9424	10,8	45,2	10,0	67,9	116,5
47	Śląskie	8841	8,4	37,2	5,1	38,4	108,5
48	Świętokrzyskie	5029	7,7	34,6	4,8	42,5	96,0
49	Warmińsko-mazurskie	4352	7,7	34,2	9,4	52,6	86,7
50	Wielkopolskie	16512	10,2	42,8	6,8	54,4	120,9
51	Zachodniopomorskie	4155	7,9	34,8	11,3	58,7	89,5

JEWÓDZTW

żywe na 1000 kobiet w wieku per 1000 women at age specified				Współczynniki Rates				Lp. No
				dzietności total fertility	reprodukcji reproduction		dynamiki demograficznej demographic dynamics	
30—34	35—39	40—44	45—49 lat		brutto gross	netto net		
82,5	**36,1**	**7,7**	**0,4**	**1,330**	**0,647**	**0,641**	**0,638**	1
80,4	35,6	6,7	0,4	1,249	0,601	0,595	0,605	2
74,6	30,9	7,0	0,4	1,314	0,631	0,624	0,591	3
82,2	36,4	8,1	0,4	1,300	0,629	0,622	0,544	4
71,3	31,9	6,4	0,2	1,304	0,648	0,642	0,573	5
84,1	35,3	7,0	0,4	1,333	0,650	0,644	0,515	6
88,7	40,7	9,0	0,4	1,349	0,659	0,654	0,817	7
93,8	43,7	9,8	0,6	1,390	0,682	0,675	0,734	8
71,3	29,0	5,7	0,6	1,226	0,596	0,591	0,552	9
81,5	36,3	7,2	0,3	1,294	0,625	0,619	0,677	10
86,8	35,3	8,0	0,5	1,364	0,667	0,661	0,605	11
84,9	37,2	8,6	0,4	1,432	0,697	0,691	0,831	12
76,7	33,2	7,0	0,4	1,284	0,624	0,617	0,525	13
75,0	30,7	5,8	0,2	1,228	0,598	0,592	0,474	14
69,4	28,6	6,3	0,2	1,240	0,603	0,597	0,559	15
84,8	35,9	7,8	0,3	1,425	0,696	0,689	0,778	16
71,5	30,6	6,6	0,4	1,260	0,611	0,605	0,553	17
82,6	**37,2**	**7,9**	**0,4**	**1,269**	**0,618**	**0,612**	**0,602**	18
80,5	36,4	6,9	0,5	1,213	0,584	0,578	0,570	19
74,2	31,8	7,1	0,2	1,256	0,600	0,592	0,530	20
86,2	38,2	8,4	0,4	1,254	0,605	0,597	0,573	21
72,1	32,2	6,3	0,3	1,294	0,645	0,639	0,550	22
83,1	36,9	7,2	0,4	1,269	0,620	0,613	0,474	23
88,6	42,6	9,5	0,5	1,231	0,596	0,591	0,751	24
94,3	46,5	10,4	0,7	1,323	0,653	0,646	0,757	25
70,9	29,3	5,0	0,4	1,194	0,597	0,593	0,514	26
82,2	36,0	6,9	0,3	1,186	0,574	0,569	0,619	27
88,8	36,4	8,3	0,6	1,368	0,668	0,663	0,717	28
85,1	37,3	8,7	0,5	1,318	0,643	0,636	0,717	29
75,3	33,2	6,9	0,5	1,259	0,610	0,604	0,499	30
79,0	32,3	6,3	0,1	1,192	0,563	0,557	0,434	31
70,5	28,9	6,2	0,2	1,225	0,592	0,586	0,541	32
82,9	36,4	8,2	0,3	1,316	0,645	0,640	0,680	33
73,4	31,8	6,5	0,4	1,230	0,596	0,589	0,519	34
82,2	**34,3**	**7,4**	**0,4**	**1,420**	**0,691**	**0,685**	**0,697**	35
80,0	33,7	6,4	0,2	1,341	0,644	0,639	0,696	36
75,1	29,6	6,8	0,6	1,393	0,675	0,668	0,694	37
78,5	34,6	7,7	0,4	1,333	0,647	0,640	0,520	38
69,7	31,2	6,6	—	1,320	0,651	0,645	0,618	39
85,9	32,3	6,7	0,4	1,435	0,698	0,693	0,590	40
88,8	38,7	8,6	0,4	1,469	0,724	0,718	0,887	41
92,8	37,7	8,6	0,4	1,519	0,736	0,730	0,693	42
71,9	28,7	6,5	0,7	1,261	0,594	0,590	0,599	43
81,0	36,5	7,4	0,4	1,359	0,656	0,650	0,718	44
82,9	33,3	7,5	0,3	1,353	0,662	0,656	0,472	45
84,6	37,2	8,3	0,4	1,627	0,790	0,783	1,087	46
81,0	33,0	7,2	0,4	1,369	0,667	0,661	0,621	47
71,9	29,3	5,3	0,3	1,248	0,620	0,615	0,508	48
67,8	28,2	6,3	0,2	1,259	0,618	0,611	0,587	49
86,9	35,2	7,2	0,4	1,560	0,760	0,752	0,912	50
67,3	27,9	7,0	0,5	1,313	0,638	0,633	0,638	51

TABL. 78 (102). **PŁODNOŚĆ KOBIET I WSPÓŁCZYNNIKI REPRODUKCJI LUDNOŚCI W MIASTACH LICZĄCYCH W 2021 R. 100 TYS. I WIĘCEJ MIESZKAŃCÓW**

FEMALE FERTILITY AND REPRODUCTION RATES OF POPULATION IN TOWNS WITH 100 THOUSAND INHABITANTS AND MORE IN 2021

MIASTA TOWNS	Płodność — urodzenia żywe na 1000 kobiet w wieku Fertility — live births per 1000 women at age specified								Współczynniki Rates		
	15—49 lat	15—19	20—24	25—29	30—34	35—39	40—44	45—49 lat	dzietności total fertility	reprodukcji brutto gross reproduction	dynamiki demograficznej demographic dynamics
O G Ó Ł E M **T O T A L**	**38,0**	**6,1**	**28,8**	**73,4**	**86,6**	**41,4**	**9,0**	**0,6**	**1,219**	**0,592**	**0,652**
M.st. Warszawa Capital City	40,4	3,5	21,6	63,0	93,5	51,1	11,9	0,9	1,213	0,597	0,823
Białystok	43,1	4,3	30,2	99,1	97,8	39,6	10,3	0,8	1,397	0,686	0,844
Bielsko-Biała	36,8	5,6	43,2	91,1	78,2	38,6	9,3	1,0	1,331	0,629	0,605
Bydgoszcz	36,0	7,2	34,9	81,3	79,7	34,9	8,0	0,2	1,226	0,588	0,545
Bytom	36,2	11,1	56,7	86,0	73,5	31,2	5,7	0,2	1,321	0,631	0,460
Chorzów	35,8	19,3	48,7	79,8	74,2	33,9	5,8	0,5	1,310	0,644	0,474
Częstochowa	31,2	3,3	25,9	82,9	77,0	34,0	6,7	0,4	1,149	0,590	0,392
Dąbrowa Górnicza	30,3	5,8	30,7	88,3	73,1	32,6	4,9	0,7	1,183	0,565	0,402
Elbląg	29,4	8,9	41,0	78,5	64,1	22,0	6,6	—	1,103	0,521	0,433
Gdańsk	41,9	6,0	26,6	77,2	95,7	41,7	9,8	0,5	1,273	0,624	0,833
Gdynia	34,2	6,0	27,3	73,2	77,1	36,7	8,7	0,8	1,141	0,564	0,618
Gliwice	35,3	6,1	36,7	82,4	77,8	35,2	8,2	0,3	1,230	0,603	0,528
Gorzów Wielkopolski	32,4	7,9	50,4	84,9	66,6	30,4	6,5	0,2	1,236	0,599	0,481
Katowice	35,2	6,5	25,3	66,5	81,1	37,3	7,5	0,6	1,116	0,541	0,492
Kielce	36,0	5,6	27,7	81,1	90,2	38,0	6,0	0,3	1,240	0,590	0,541
Koszalin	37,5	8,0	44,3	90,0	85,4	33,4	6,5	0,3	1,342	0,699	0,600
Kraków	41,1	3,8	17,8	62,9	91,9	49,0	11,1	0,7	1,168	0,563	0,916
Lublin	40,5	4,8	25,7	80,4	95,2	44,9	10,9	0,7	1,304	0,627	0,690
Łódź	35,8	7,4	31,8	71,9	85,5	38,7	7,3	0,5	1,208	0,592	0,449
Olsztyn	34,8	7,2	34,8	72,7	80,3	35,2	7,3	0,5	1,187	0,563	0,678
Opole	36,5	5,5	34,1	79,8	86,0	35,2	7,1	0,2	1,227	0,590	0,650
Płock	32,9	7,1	39,2	85,9	75,1	30,0	8,3	—	1,228	0,567	0,496
Poznań	39,3	5,5	24,8	67,2	87,1	43,3	10,5	0,5	1,183	0,575	0,784
Radom	36,8	7,0	36,8	92,7	88,0	35,8	8,5	0,6	1,350	0,656	0,548
Ruda Śląska	36,5	10,5	53,5	100,3	64,2	31,3	7,3	—	1,336	0,627	0,538
Rybnik	36,0	7,6	41,5	89,0	81,5	33,2	5,5	1,1	1,301	0,613	0,586
Rzeszów	42,8	3,6	22,7	80,3	98,2	44,0	9,3	0,2	1,278	0,601	0,939
Sosnowiec	31,2	7,7	36,2	77,6	75,5	29,2	6,6	0,4	1,169	0,552	0,381
Szczecin	36,6	6,8	36,4	77,8	83,5	38,4	7,8	0,5	1,250	0,593	0,562
Tarnów	31,1	3,3	28,9	77,0	72,4	31,4	6,1	1,1	1,096	0,558	0,470
Toruń	35,3	9,6	33,8	80,3	76,7	31,8	8,2	—	1,191	0,568	0,630
Tychy	33,8	5,6	27,0	90,6	81,6	31,6	6,4	0,5	1,208	0,594	0,554
Wałbrzych	28,5	12,6	52,4	66,9	57,8	24,1	7,3	0,3	1,111	0,526	0,309
Włocławek	34,2	11,6	50,2	91,7	70,6	37,5	6,0	0,2	1,346	0,600	0,438
Wrocław	40,7	5,1	19,3	64,2	90,0	48,4	8,3	0,5	1,166	0,564	0,840
Zabrze	33,4	12,6	45,5	88,2	63,7	28,8	3,7	0,3	1,216	0,583	0,507
Zielona Góra	38,1	6,9	34,5	89,0	89,8	40,5	8,6	0,6	1,344	0,660	0,700

TABL. 79 (103). **URODZENIA W 2021 R. Z PORODÓW WIELORAKICH WEDŁUG PŁCI NOWORODKA I WIEKU MATKI**

BIRTHS FROM MULTIPLE DELIVERIES BY SEX OF INFANT AND AGE OF MOTHER IN 2021

WIEK MATKI AGE OF MOTHER	Ogółem Total	Bliźnięta Twins				Trojaczki Triplets					Czworaczki Quadruplets
		razem total	dwóch chłopców two boys	chłopiec i dziewczynka boy and girl	dwie dziewczynki two girls	razem total	trzech chłopców three boys	dwóch chłopców i dziewczynka two boys and girl	chłopiec i dwie dziewczynki boy and two girls	trzy dziewczynki three girls	
OGÓŁEM TOTAL											
OGÓŁEM TOTAL	**8628**	**8421**	**2900**	**2752**	**2769**	**198**	**53**	**39**	**57**	**49**	**9**
19 lat i mniej Under 20	87	87	29	22	36	—	—	—	—	—	—
20—24	662	656	259	167	230	6	3	—	—	3	—
25—29	2526	2458	838	762	858	63	6	15	21	21	5
30—34	3123	3032	1052	1049	931	91	27	18	24	22	—
35—39	1881	1842	599	640	603	35	14	6	12	3	4
40—44	325	322	117	101	104	3	3	—	—	—	—
45 lat i więcej 45 and more	24	24	6	11	7	—	—	—	—	—	—
Miasta Urban areas	**4999**	**4884**	**1657**	**1648**	**1579**	**106**	**33**	**27**	**30**	**16**	**9**
19 lat i mniej Under 20	48	48	18	14	16	—	—	—	—	—	—
20—24	318	312	122	78	112	6	3	—	—	3	—
25—29	1297	1259	443	382	434	33	6	9	9	9	5
30—34	1927	1884	635	669	580	43	15	12	12	4	—
35—39	1190	1162	376	421	365	24	9	6	9	—	4
40—44	203	203	59	75	69	—	—	—	—	—	—
45 lat i więcej 45 and more	16	16	4	9	3	—	—	—	—	—	—
Wieś Rural areas	**3629**	**3537**	**1243**	**1104**	**1190**	**92**	**20**	**12**	**27**	**33**	**—**
19 lat i mniej Under 20	39	39	11	8	20	—	—	—	—	—	—
20—24	344	344	137	89	118	—	—	—	—	—	—
25—29	1229	1199	395	380	424	30	—	6	12	12	—
30—34	1196	1148	417	380	351	48	12	6	12	18	—
35—39	691	680	223	219	238	11	5	—	3	3	—
40—44	122	119	58	26	35	3	3	—	—	—	—
45 lat i więcej 45 and more	8	8	2	2	4	—	—	—	—	—	—
w tym URODZENIA ŻYWE of which LIVE BIRTHS											
OGÓŁEM TOTAL	**8541**	**8334**	**2867**	**2732**	**2735**	**198**	**53**	**39**	**57**	**49**	**9**
19 lat i mniej Under 20	87	87	29	22	36	—	—	—	—	—	—
20—24	657	651	257	167	227	6	3	—	—	3	—
25—29	2497	2429	825	758	846	63	6	15	21	21	5
30—34	3095	3004	1046	1043	915	91	27	18	24	22	—
35—39	1857	1818	587	630	601	35	14	6	12	3	4
40—44	324	321	117	101	103	3	3	—	—	—	—
45 lat i więcej 45 and more	24	24	6	11	7	—	—	—	—	—	—

TABL. 79 (103). **URODZENIA W 2021 R. Z PORODÓW WIELORAKICH WEDŁUG PŁCI NOWORODKA I WIEKU MATKI (dok.)**

BIRTHS FROM MULTIPLE DELIVERIES BY SEX OF INFANT AND AGE OF MOTHER IN 2021 (cont.)

WIEK MATKI AGE OF MOTHER	Ogółem Total	Bliźnięta Twins				Trojaczki Triplets					Czworaczki Quadruplets
		razem total	dwóch chłopców two boys	chłopiec i dziewczynka boy and girl	dwie dziewczynki two girls	razem total	trzech chłopców three boys	dwóch chłopców i dziewczynka two boys and girl	chłopiec i dwie dziewczynki boy and two girls	trzy dziewczynki three girls	
w tym URODZENIA ŻYWE (dok.) of which LIVE BIRTHS (cont.)											
Miasta **Urban areas**	**4953**	**4838**	**1640**	**1638**	**1560**	**106**	**33**	**27**	**30**	**16**	**9**
19 lat i mniej Under 20	48	48	18	14	16	—	—	—	—	—	—
20—24	316	310	120	78	112	6	3	—	—	3	—
25—29	1289	1251	439	381	431	33	6	9	9	9	5
30—34	1907	1864	632	665	567	43	15	12	12	4	—
35—39	1175	1147	368	416	363	24	9	6	9	—	4
40—44	202	202	59	75	68	—	—	—	—	—	—
45 lat i więcej 45 and more	16	16	4	9	3	—	—	—	—	—	—
Wieś **Rural areas**	**3588**	**3496**	**1227**	**1094**	**1175**	**92**	**20**	**12**	**27**	**33**	**—**
19 lat i mniej Under 20	39	39	11	8	20	—	—	—	—	—	—
20—24	341	341	137	89	115	—	—	—	—	—	—
25—29	1208	1178	386	377	415	30	—	6	12	12	—
30—34	1188	1140	414	378	348	48	12	6	12	18	—
35—39	682	671	219	214	238	11	5	—	3	3	—
40—44	122	119	58	26	35	3	3	—	—	—	—
45 lat i więcej 45 and more	8	8	2	2	4	—	—	—	—	—	—

TABL. 80 (104). **URODZENIA I PORODY WEDŁUG WOJEWÓDZTW W 2021 R.**

BIRTHS AND DELIVERIES BY VOIVODSHIPS IN 2021

WOJEWÓDZTWA VOIVODSHIPS	Urodzenia[a] Births[a]					Porody Deliveries			
	ogółem total	pojedyncze single	wielorakie multiple by kind of birth			ogółem total	w tym wielorakie[b] of which multiple[b] by kind of birth		
			bliźnięta twins	trojaczki triplets	czworaczki quadruplets		bliźniacze twin	trojacze triple	czworacze quadruple
POLSKA POLAND	**332731**	**324103**	**8421**	**198**	**9**	**328411**	**4239**	**67**	**2**
Miasta urban areas	195023	190024	4884	106	9	192521	2459	36	2
Wieś rural areas	137708	134079	3537	92	—	135890	1780	31	—
Dolnośląskie	24527	23872	645	6	4	24199	324	2	1
Kujawsko-pomorskie	16779	16381	392	6	—	16580	197	2	—
Lubelskie	16694	16280	408	6	—	16486	204	2	—
Lubuskie	7953	7759	191	3	—	7858	98	1	—
Łódzkie	19636	19116	502	18	—	19374	252	6	—
Małopolskie	33396	32571	792	33	—	32979	397	11	—
Mazowieckie	54123	52695	1381	47	—	53409	698	16	—
Opolskie	7318	7152	160	6	—	7235	81	2	—
Podkarpackie	17991	17549	430	12	—	17770	217	4	—
Podlaskie	10154	9859	289	6	—	10007	146	2	—
Pomorskie	23426	22803	610	13	—	23115	307	5	—
Śląskie	34864	33910	945	9	—	34387	474	3	—
Świętokrzyskie	8747	8527	217	3	—	8637	109	1	—
Warmińsko-mazurskie	10586	10339	241	6	—	10463	122	2	—
Wielkopolskie	33640	32727	890	18	5	33183	449	6	1
Zachodniopomorskie	12897	12563	328	6	—	12729	164	2	—

a Żywe i martwe. b Wynikiem których były urodzenie żywe oraz martwe, w tym z wagą poniżej 500 g — z definicji nieujmowane w statystyce urodzeń martwych. Patrz uwagi do działu II, pkt 16.

a Live births and stillbirths. b Including cases which concern live births and stillbirths weighting below 500 g but exluded from stillbirths statistics. See notes to part II, item 16.

TABL. 81 (105). **URODZENIA ŻYWE W 2021 R. WEDŁUG WAGI NOWORODKA[a] PRZY URODZENIU I WOJEWÓDZTW**

LIVE BIRTHS BY WEIGHT OF NEW BORN INFANT[a] AND VOIVODSHIPS IN 2021

WOJEWÓDZTWA VOIVODSHIPS	Ogółem Total	Waga noworodka Weight of infant at birth										
		5000 g i więcej 5000 g and more	4999—4500	4499—4000	3999—3500	3499—3000	2999—2500	2499—2000	1999—1500	1499—1000	999—600	poniżej 600 g below 600 g
P O L S K A ..... **P O L A N D**	**331511**	**290**	**3679**	**29684**	**104548**	**125617**	**48813**	**12167**	**3792**	**1742**	**849**	**211**
Dolnośląskie	24431	21	226	2038	7565	9237	3840	972	303	137	74	17
Kujawsko-pomorskie	16709	21	225	1692	5411	6115	2259	625	197	93	45	19
Lubelskie	16641	11	168	1447	5158	6304	2456	707	218	110	46	12
Lubuskie	7925	8	91	678	2476	2978	1220	298	89	44	31	9
Łódzkie	19567	10	192	1649	6129	7508	2886	770	242	103	57	15
Małopolskie	33285	19	252	2372	9793	13496	5403	1279	381	159	88	17
Mazowieckie	53938	41	659	5295	18071	19915	7118	1798	594	280	125	26
Opolskie	7285	5	86	624	2281	2748	1126	268	91	40	13	1
Podkarpackie	17929	10	136	1317	5339	7203	2898	663	199	101	43	14
Podlaskie	10112	17	187	1092	3478	3587	1272	281	109	49	31	8
Pomorskie	23335	34	403	2703	7837	8255	2929	734	255	112	47	10
Śląskie	34736	20	245	2530	9918	13795	5994	1477	432	185	100	33
Świętokrzyskie	8717	3	70	687	2715	3468	1327	296	80	42	25	4
Warmińsko-mazurskie	10539	17	157	1136	3460	3729	1478	368	93	69	23	7
Wielkopolskie	33512	45	467	3386	11054	12351	4514	1094	357	158	66	13
Zachodniopomorskie	12850	8	115	1038	3863	4928	2093	537	152	60	35	6

a W dalszym podziale nie uwzględniono urodzeń o nieustalonej wadze noworodka przy urodzeniu.
a Data by weight exclude cases in which weight of infant at birth is unknown.

TABL. 82 (106). **URODZENIA W 2021 R. WEDŁUG WAGI NOWORODKA[a] PRZY URODZENIU ORAZ WIELORAKOŚCI PORODU**

BIRTHS BY WEIGHT OF NEW BORN INFANT[a] AND KIND OF DELIVERY IN 2021

WYSZCZEGÓLNIENIE SPECIFICATION	Ogółem Total	Waga noworodka Weight of infant at birth										
		5000 g i więcej 5000 g and more	4999—4500	4499—4000	3999—3500	3499—3000	2999—2500	2499—2000	1999—1500	1499—1000	999—600	poniżej 600 g below 600 g
O G Ó Ł E M ..... **T O T A L**	**332731**	**293**	**3684**	**29700**	**104605**	**125732**	**48950**	**12320**	**3968**	**1935**	**1085**	**319**
Żywe Live births	331511	290	3679	29684	104548	125617	48813	12167	3792	1742	849	211
Martwe Stillbirths	1220	3	5	16	57	115	137	153	176	193	236	108
Z porodu pojedynczego ..... **Single delivery**	**324103**	**293**	**3684**	**29698**	**104566**	**124901**	**46055**	**9489**	**2713**	**1449**	**866**	**257**
Żywe Live births	322970	290	3679	29682	104509	124787	45922	9344	2548	1272	657	161
Martwe Stillbirths	1133	3	5	16	57	114	133	145	165	177	209	96
Z porodu bliźniaczego Twin delivery	**8421**	**—**	**—**	**2**	**39**	**831**	**2895**	**2810**	**1155**	**424**	**196**	**61**
Żywe Live births	8334	—	—	2	39	830	2891	2802	1144	408	169	49
Martwe Stillbirths	87	—	—	—	—	1	4	8	11	16	27	12
Z porodu trojaczego i więcej ..... **Triple and over delivery**	**207**	**—**	**—**	**—**	**—**	**—**	**—**	**21**	**100**	**62**	**23**	**1**
Żywe Live births	207	—	—	—	—	—	—	21	100	62	23	1
Martwe Stillbirths	—	—	—	—	—	—	—	—	—	—	—	—

a W dalszym podziale nie uwzględniono urodzeń o nieustalonej wadze noworodka przy urodzeniu.
a Data by weight exclude cases in which weight of infant at birth is unknown.

TABL. 82 (106). **URODZENIA W 2021 R. WEDŁUG WAGI NOWORODKA[a] PRZY URODZENIU ORAZ WIELORAKOŚCI PORODU (dok.)**

BIRTHS BY WEIGHT OF NEW BORN INFANT[a] AND KIND OF DELIVERY IN 2021 (cont.)

WYSZCZEGÓLNIENIE SPECIFICATION	Ogółem Total	Waga noworodka Weight of infant at birth										
		5000 g i więcej 5000 g and more	4999—4500	4499—4000	3999—3500	3499—3000	2999—2500	2499—2000	1999—1500	1499—1000	999—600	poniżej 600 g below 600 g
MIASTA ..... **URBAN AREAS**	**195023**	**170**	**1993**	**16651**	**60747**	**74482**	**29269**	**7322**	**2328**	**1138**	**640**	**193**
Żywe Live births	194319	167	1990	16643	60717	74420	29181	7229	2242	1027	499	129
Martwe Stillbirths	704	3	3	8	30	62	88	93	86	111	141	64
Z porodu pojedynczego ..... **Single delivery**	**190024**	**170**	**1993**	**16650**	**60731**	**74008**	**27599**	**5671**	**1621**	**842**	**504**	**151**
Żywe Live births	189366	167	1990	16642	60701	73947	27514	5584	1539	738	376	93
Martwe Stillbirths	658	3	3	8	30	61	85	87	82	104	128	58
Z porodu bliźniaczego **Twin delivery**	**4884**	**—**	**—**	**1**	**16**	**474**	**1670**	**1634**	**664**	**258**	**120**	**41**
Żywe Live births	4838	—	—	1	16	473	1667	1628	660	251	107	35
Martwe Stillbirths	46	—	—	—	—	1	3	6	4	7	13	6
Z porodu trojaczego i więcej ..... **Triple and over delivery**	**115**	**—**	**—**	**—**	**—**	**—**	**—**	**17**	**43**	**38**	**16**	**1**
Żywe Live births	115	—	—	—	—	—	—	17	43	38	16	1
Martwe Stillbirths	—	—	—	—	—	—	—	—	—	—	—	—
WIEŚ ..... **RURAL AREAS**	**137708**	**123**	**1691**	**13049**	**43858**	**51250**	**19681**	**4998**	**1640**	**797**	**445**	**126**
Żywe Live births	137192	123	1689	13041	43831	51197	19632	4938	1550	715	350	82
Martwe Stillbirths	516	—	2	8	27	53	49	60	90	82	95	44
Z porodu pojedynczego ..... **Single delivery**	**134079**	**123**	**1691**	**13048**	**43835**	**50893**	**18456**	**3818**	**1092**	**607**	**362**	**106**
Żywe Live births	133604	123	1689	13040	43808	50840	18408	3760	1009	534	281	68
Martwe Stillbirths	475	—	2	8	27	53	48	58	83	73	81	38
Z porodu bliźniaczego **Twin delivery**	**3537**	**—**	**—**	**1**	**23**	**357**	**1225**	**1176**	**491**	**166**	**76**	**20**
Żywe Live births	3496	—	—	1	23	357	1224	1174	484	157	62	14
Martwe Stillbirths	41	—	—	—	—	—	1	2	7	9	14	6
Z porodu trojaczego i więcej ..... **Triple and over delivery**	**92**	**—**	**—**	**—**	**—**	**—**	**—**	**4**	**57**	**24**	**7**	**—**
Żywe Live births	92	—	—	—	—	—	—	4	57	24	7	—
Martwe Stillbirths	—	—	—	—	—	—	—	—	—	—	—	—

a W dalszym podziale nie uwzględniono urodzeń o nieustalonej wadze noworodka przy urodzeniu.

a Data by weight exclude cases in which weight of infant at birth is unknown.

TABL. 83 (107). **URODZENIA W 2021 R. WEDŁUG WIEKU MATKI ORAZ WAGI NOWORODKA[a] PRZY URODZENIU**

BIRTHS BY AGE OF MOTHER AND WEIGHT OF NEW BORN INFANT[a] IN 2021

WAGA NOWORODKA WEIGHT OF INFANT AT BIRTH	Ogółem Total	Wiek matki w latach ukończonych Age of mother							
		19 lat i mniej under 20	20—24	25—29	30—34	35—39	40—44	45—49	50 lat i więcej 50 and more
	OGÓŁEM TOTAL								
RAZEM TOTAL	**332731**	**5970**	**38202**	**106151**	**112717**	**57273**	**11839**	**568**	**11**
5000 g i więcej 5000 g and more	293	2	20	100	97	57	16	1	—
4500—4999	3684	32	403	1194	1276	659	115	5	—
4000—4499	29700	375	3339	9779	10271	4999	911	26	—
3500—3999	104605	1605	11715	34326	36060	17459	3308	131	1
3000—3499	125732	2384	14704	40256	42535	21213	4415	222	3
2500—2999	48950	1114	5830	14995	16067	8859	1968	114	3
2000—2499	12320	274	1393	3454	4080	2418	654	45	2
1500—1999	3968	110	422	1058	1266	867	235	9	1
1000—1499	1935	35	207	542	602	415	126	7	1
600— 999	1085	28	120	305	337	225	64	6	—
Poniżej 600 g Below 600 g	319	7	34	91	95	73	17	2	—
Miasta Urban areas	**195023**	**3348**	**19315**	**58419**	**69609**	**36489**	**7477**	**358**	**8**
5000 g i więcej 5000 g and more	170	2	11	59	54	33	11	—	—
4500—4999	1993	15	187	609	720	393	67	2	—
4000—4499	16651	189	1621	5188	6082	3030	527	14	—
3500—3999	60747	850	5699	18712	22255	11053	2100	78	—
3000—3499	74482	1380	7506	22399	26465	13752	2832	145	3
2500—2999	29269	637	3130	8407	10059	5723	1238	73	2
2000—2499	7322	167	734	1928	2532	1508	423	29	1
1500—1999	2328	67	228	562	783	526	153	8	1
1000—1499	1138	22	102	303	368	268	70	4	1
600— 999	640	14	68	168	206	143	38	3	—
Poniżej 600 g Below 600 g	193	3	19	51	64	42	12	2	—
Wieś Rural areas	**137708**	**2622**	**18887**	**47732**	**43108**	**20784**	**4362**	**210**	**3**
5000 g i więcej 5000 g and more	123	—	9	41	43	24	5	1	—
4500—4999	1691	17	216	585	556	266	48	3	—
4000—4499	13049	186	1718	4591	4189	1969	384	12	—
3500—3999	43858	755	6016	15614	13805	6406	1208	53	1
3000—3499	51250	1004	7198	17857	16070	7461	1583	77	—
2500—2999	19681	477	2700	6588	6008	3136	730	41	1
2000—2499	4998	107	659	1526	1548	910	231	16	1
1500—1999	1640	43	194	496	483	341	82	1	—
1000—1499	797	13	105	239	234	147	56	3	—
600— 999	445	14	52	137	131	82	26	3	—
Poniżej 600 g Below 600 g	126	4	15	40	31	31	5	—	—

a W dalszym podziale nie uwzględniono urodzeń o nieustalonej wadze noworodka przy urodzeniu.
a Data by weight exclude cases in which weight of infant at birth is unknown.

TABL. 83 (107). **URODZENIA W 2021 R. WEDŁUG WIEKU MATKI ORAZ WAGI NOWORODKA[a] PRZY URODZENIU (dok.)**
BIRTHS BY AGE OF MOTHER AND WEIGHT OF NEW BORN INFANT[a] IN 2021 (cont.)

WAGA NOWORODKA WEIGHT OF INFANT AT BIRTH	Ogółem Total	Wiek matki w latach ukończonych Age of mother							
		19 lat i mniej under 20	20—24	25—29	30—34	35—39	40—44	45—49	50 lat i więcej 50 and more
w tym URODZENIA ŻYWE of which LIVE BIRTHS									
RAZEM TOTAL	**331511**	**5937**	**38054**	**105800**	**112339**	**57027**	**11780**	**563**	**11**
5000 g i więcej 5000 g and more	290	2	20	98	96	57	16	1	—
4500—4999	3679	32	402	1193	1274	658	115	5	—
4000—4499	29684	375	3339	9773	10265	4995	911	26	—
3500—3999	104548	1603	11707	34308	36042	17449	3307	131	1
3000—3499	125617	2381	14692	40223	42498	21188	4410	222	3
2500—2999	48813	1110	5814	14949	16032	8829	1962	114	3
2000—2499	12167	271	1367	3411	4039	2391	643	43	2
1500—1999	3792	104	398	1012	1205	838	225	9	1
1000—1499	1742	29	182	496	538	375	115	6	1
600— 999	849	24	103	228	261	175	54	4	—
Poniżej 600 g Below 600 g	211	3	20	61	66	46	13	2	—
Miasta Urban areas	**194319**	**3328**	**19237**	**58225**	**69383**	**36343**	**7440**	**355**	**8**
5000 g i więcej 5000 g and more	167	2	11	57	53	33	11	—	—
4500—4999	1990	15	187	608	718	393	67	2	—
4000—4499	16643	189	1621	5185	6079	3028	527	14	—
3500—3999	60717	850	5694	18703	22245	11047	2100	78	—
3000—3499	74420	1379	7504	22382	26443	13734	2830	145	3
2500—2999	29181	633	3121	8377	10037	5706	1232	73	2
2000—2499	7229	166	720	1903	2503	1491	417	28	1
1500—1999	2242	62	216	541	754	511	149	8	1
1000—1499	1027	18	87	279	328	248	63	3	1
600— 999	499	13	58	123	162	111	30	2	—
Poniżej 600 g Below 600 g	129	—	11	35	46	26	9	2	—
Wieś Rural areas	**137192**	**2609**	**18817**	**47575**	**42956**	**20684**	**4340**	**208**	**3**
5000 g i więcej 5000 g and more	123	—	9	41	43	24	5	1	—
4500—4999	1689	17	215	585	556	265	48	3	—
4000—4499	13041	186	1718	4588	4186	1967	384	12	—
3500—3999	43831	753	6013	15605	13797	6402	1207	53	1
3000—3499	51197	1002	7188	17841	16055	7454	1580	77	—
2500—2999	19632	477	2693	6572	5995	3123	730	41	1
2000—2499	4938	105	647	1508	1536	900	226	15	1
1500—1999	1550	42	182	471	451	327	76	1	—
1000—1499	715	11	95	217	210	127	52	3	—
600— 999	350	11	45	105	99	64	24	2	—
Poniżej 600 g Below 600 g	82	3	9	26	20	20	4	—	—

a W dalszym podziale nie uwzględniono urodzeń o nieustalonej wadze noworodka przy urodzeniu.
a Data by weight exclude cases in which weight of infant at birth is unknown.

TABL. 84 (108). **URODZENIA W 2021 R. WEDŁUG WIEKU MATKI ORAZ OKRESU TRWANIA CIĄŻY**[a]

BIRTHS BY AGE OF MOTHER AND PERIOD OF GESTATION[a] IN 2021

OKRES TRWANIA CIĄŻY PERIOD OF GESTATION	Ogółem Total	Wiek matki Age of mother							
		19 lat i mniej under 20	20—24	25—29	30—34	35—39	40—44	45—49	50 lat i więcej 50 and more
	OGÓŁEM TOTAL								
OGÓŁEM TOTAL	**332731**	**5970**	**38202**	**106151**	**112717**	**57273**	**11839**	**568**	**11**
42 tygodnie i więcej 42 weeks and more	1017	48	167	358	276	141	27	—	—
41—37	307043	5405	35500	99108	104189	51875	10472	489	5
36—32	20778	426	2103	5628	7034	4411	1105	66	5
31—28	2376	51	246	645	765	519	145	4	1
poniżej 28 tygodni under 28 weeks	1369	33	157	373	417	299	81	9	—
w tym poniżej 22 tygodni of which under 22 weeks	29	1	6	9	8	4	1	—	—
Chłopcy Males	170792	3022	19725	54463	57962	29310	6036	269	5
42 tygodnie i więcej 42 weeks and more	504	31	76	173	135	77	12	—	—
41—37	156933	2724	18271	50666	53369	26366	5302	233	2
36—32	11221	222	1143	3042	3810	2385	589	27	3
31—28	1274	24	129	356	408	281	74	2	—
poniżej 28 tygodni under 28 weeks	778	16	89	204	222	186	54	7	—
w tym poniżej 22 tygodni of which under 22 weeks	17	1	3	5	5	3	—	—	—
Dziewczęta Females	161939	2948	18477	51688	54755	27963	5803	299	6
42 tygodnie i więcej 42 weeks and more	513	17	91	185	141	64	15	—	—
41—37	150110	2681	17229	48442	50820	25509	5170	256	3
36—32	9557	204	960	2586	3224	2026	516	39	2
31—28	1102	27	117	289	357	238	71	2	1
poniżej 28 tygodni under 28 weeks	591	17	68	169	195	113	27	2	—
w tym poniżej 22 tygodni of which under 22 weeks	12	—	3	4	3	1	1	—	—
Miasta Urban areas	**195023**	**3348**	**19315**	**58419**	**69609**	**36489**	**7477**	**358**	**8**
42 tygodnie i więcej 42 weeks and more	599	22	80	201	193	88	15	—	—
41—37	179957	3030	17900	54526	64415	33151	6624	307	4
36—32	12169	244	1105	3104	4261	2711	697	44	3
31—28	1408	31	127	358	464	343	83	1	1
poniżej 28 tygodni under 28 weeks	801	18	85	204	254	182	52	6	—
w tym poniżej 22 tygodni of which under 22 weeks	18	1	5	2	6	3	1	—	—

a W dalszym podziale nie uwzględniono nieustalonego okresu trwania ciąży.

a Data on period of gestation exclude cases in which period of gestation is unknown.

TABL. 84 (108). **URODZENIA W 2021 R. WEDŁUG WIEKU MATKI ORAZ OKRESU TRWANIA CIĄŻY[a] (cd.)**

BIRTHS BY AGE OF MOTHER AND PERIOD OF GESTATION[a] IN 2021 (cont.)

OKRES TRWANIA CIĄŻY PERIOD OF GESTATION	Ogółem Total	Wiek matki Age of mother: 19 lat i mniej under 20	20—24	25—29	30—34	35—39	40—44	45—49	50 lat i więcej 50 and more
O G Ó Ł E M (dok.) T O T A L (cont.)									
Miasta (dok.) Urban areas (cont.)									
Chłopcy Males	100074	1696	9872	30077	35763	18686	3812	165	3
42 tygodnie i więcej 42 weeks and more	303	16	40	101	92	48	6	—	—
41—37	91979	1522	9114	27952	33021	16870	3357	141	2
36—32	6523	132	591	1689	2257	1466	369	18	1
31—28	763	16	67	200	249	183	47	1	—
poniżej 28 tygodni under 28 weeks	456	9	50	118	131	113	30	5	—
w tym poniżej 22 tygodni of which under 22 weeks	10	1	3	—	4	2	—	—	—
Dziewczęta Females	94949	1652	9443	28342	33846	17803	3665	193	5
42 tygodnie i więcej 42 weeks and more	296	6	40	100	101	40	9	—	—
41—37	87978	1508	8786	26574	31394	16281	3267	166	2
36—32	5646	112	514	1415	2004	1245	328	26	2
31—28	645	15	60	158	215	160	36	—	1
poniżej 28 tygodni under 28 weeks	345	9	35	86	123	69	22	1	—
w tym poniżej 22 tygodni of which under 22 weeks	8	—	2	2	2	1	1	—	—
Wieś Rural areas	**137708**	**2622**	**18887**	**47732**	**43108**	**20784**	**4362**	**210**	**3**
42 tygodnie i więcej 42 weeks and more	418	26	87	157	83	53	12	—	—
41—37	127086	2375	17600	44582	39774	18724	3848	182	1
36—32	8609	182	998	2524	2773	1700	408	22	2
31—28	968	20	119	287	301	176	62	3	—
poniżej 28 tygodni under 28 weeks	568	15	72	169	163	117	29	3	—
w tym poniżej 22 tygodni of which under 22 weeks	11	—	1	7	2	1	—	—	—
Chłopcy Males	70718	1326	9853	24386	22199	10624	2224	104	2
42 tygodnie i więcej 42 weeks and more	201	15	36	72	43	29	6	—	—
41—37	64954	1202	9157	22714	20348	9496	1945	92	—
36—32	4698	90	552	1353	1553	919	220	9	2
31—28	511	8	62	156	159	98	27	1	—
poniżej 28 tygodni under 28 weeks	322	7	39	86	91	73	24	2	—
w tym poniżej 22 tygodni of which under 22 weeks	7	—	—	5	1	1	—	—	—
Dziewczęta Females	66990	1296	9034	23346	20909	10160	2138	106	1
42 tygodnie i więcej 42 weeks and more	217	11	51	85	40	24	6	—	—
41—37	62132	1173	8443	21868	19426	9228	1903	90	1
36—32	3911	92	446	1171	1220	781	188	13	—
31—28	457	12	57	131	142	78	35	2	—
poniżej 28 tygodni under 28 weeks	246	8	33	83	72	44	5	1	—
w tym poniżej 22 tygodni of which under 22 weeks	4	—	1	2	1	—	—	—	—

a W dalszym podziale nie uwzględniono nieustalonego okresu trwania ciąży.

a Data on period of gestation exclude cases in which period of gestation is unknown.

TABL. 84 (108). **URODZENIA W 2021 R. WEDŁUG WIEKU MATKI ORAZ OKRESU TRWANIA CIĄŻY[a] (cd.)**

BIRTHS BY AGE OF MOTHER AND PERIOD OF GESTATION[a] IN 2021 (cont.)

OKRES TRWANIA CIĄŻY PERIOD OF GESTATION	Ogółem Total	Wiek matki Age of mother							
		19 lat i mniej under 20	20—24	25—29	30—34	35—39	40—44	45—49	50 lat i więcej 50 and more
	URODZENIA ŻYWE LIVE BIRTHS								
RAZEM TOTAL	**331511**	**5937**	**38054**	**105800**	**112339**	**57027**	**11780**	**563**	**11**
42 tygodnie i więcej 42 weeks and more	1012	48	166	358	272	141	27	—	—
41—37	306725	5398	35462	99013	104091	51811	10457	488	5
36—32	20419	416	2055	5522	6928	4341	1087	65	5
31—28	2169	45	219	593	694	478	135	4	1
poniżej 28 tygodni under 28 weeks	1047	23	124	277	322	230	65	6	—
w tym poniżej 22 tygodni of which under 22 weeks	5	—	1	1	2	1	—	—	—
Chłopcy Males	170136	3006	19637	54266	57766	29178	6011	267	5
42 tygodnie i więcej 42 weeks and more	501	31	75	173	133	77	12	—	—
41—37	156767	2721	18249	50614	53317	26333	5298	233	2
36—32	11024	217	1113	2983	3755	2345	581	27	3
31—28	1162	21	113	330	368	259	69	2	—
poniżej 28 tygodni under 28 weeks	605	11	70	146	177	150	46	5	—
w tym poniżej 22 tygodni of which under 22 weeks	3	—	—	1	1	1	—	—	—
Dziewczęta Females	161375	2931	18417	51534	54573	27849	5769	296	6
42 tygodnie i więcej 42 weeks and more	511	17	91	185	139	64	15	—	—
41—37	149958	2677	17213	48399	50774	25478	5159	255	3
36—32	9395	199	942	2539	3173	1996	506	38	2
31—28	1007	24	106	263	326	219	66	2	1
poniżej 28 tygodni under 28 weeks	442	12	54	131	145	80	19	1	—
w tym poniżej 22 tygodni of which under 22 weeks	2	—	1	—	1	—	—	—	—
Miasta Urban areas	**194319**	**3328**	**19237**	**58225**	**69383**	**36343**	**7440**	**355**	**8**
42 tygodnie i więcej 42 weeks and more	598	22	80	201	192	88	15	—	—
41—37	179781	3027	17884	54478	64354	33113	6615	306	4
36—32	11956	237	1078	3040	4198	2670	686	44	3
31—28	1285	26	110	331	420	317	79	1	1
poniżej 28 tygodni under 28 weeks	613	13	67	149	198	143	39	4	—
w tym poniżej 22 tygodni of which under 22 weeks	4	—	1	—	2	1	—	—	—

a W dalszym podziale nie uwzględniono nieustalonego okresu trwania ciąży.

a Data on period of gestation exclude cases in which period of gestation is unknown.

TABL. 84 (108). **URODZENIA W 2021 R. WEDŁUG WIEKU MATKI ORAZ OKRESU TRWANIA CIĄŻY[a] (cd.)**

BIRTHS BY AGE OF MOTHER AND PERIOD OF GESTATION[a] IN 2021 (cont.)

OKRES TRWANIA CIĄŻY PERIOD OF GESTATION	Ogółem Total	Wiek matki Age of mother							
		19 lat i mniej under 20	20—24	25—29	30—34	35—39	40—44	45—49	50 lat i więcej 50 and more
URODZENIA ŻYWE (dok.) LIVE BIRTHS (cont.)									
Miasta (dok.) Urban areas (cont.)									
Chłopcy Males	99691	1686	9822	29964	35646	18612	3794	164	3
42 tygodnie i więcej 42 weeks and more	302	16	40	101	91	48	6	—	—
41—37	91887	1520	9105	27923	32989	16853	3354	141	2
36—32	6398	128	573	1653	2220	1442	363	18	1
31—28	700	14	57	187	226	171	44	1	—
poniżej 28 tygodni under 28 weeks	356	7	37	83	108	93	24	4	—
w tym poniżej 22 tygodni of which under 22 weeks	2	—	—	—	1	1	—	—	—
Dziewczęta Females	94628	1642	9415	28261	33737	17731	3646	191	5
42 tygodnie i więcej 42 weeks and more	296	6	40	100	101	40	9	—	—
41—37	87894	1507	8779	26555	31365	16260	3261	165	2
36—32	5558	109	505	1387	1978	1228	323	26	2
31—28	585	12	53	144	194	146	35	—	1
poniżej 28 tygodni under 28 weeks	257	6	30	66	90	50	15	—	—
w tym poniżej 22 tygodni of which under 22 weeks	2	—	1	—	1	—	—	—	—
Wieś Rural areas	**137192**	**2609**	**18817**	**47575**	**42956**	**20684**	**4340**	**208**	**3**
42 tygodnie i więcej 42 weeks and more	414	26	86	157	80	53	12	—	—
41—37	126944	2371	17578	44535	39737	18698	3842	182	1
36—32	8463	179	977	2482	2730	1671	401	21	2
31—28	884	19	109	262	274	161	56	3	—
poniżej 28 tygodni under 28 weeks	434	10	57	128	124	87	26	2	—
w tym poniżej 22 tygodni of which under 22 weeks	1	—	—	1	—	—	—	—	—
Chłopcy Males	70445	1320	9815	24302	22120	10566	2217	103	2
42 tygodnie i więcej 42 weeks and more	199	15	35	72	42	29	6	—	—
41—37	64880	1201	9144	22691	20328	9480	1944	92	—
36—32	4626	89	540	1330	1535	903	218	9	2
31—28	462	7	56	143	142	88	25	1	—
poniżej 28 tygodni under 28 weeks	249	4	33	63	69	57	22	1	—
w tym poniżej 22 tygodni of which under 22 weeks	1	—	—	1	—	—	—	—	—
Dziewczęta Females	66747	1289	9002	23273	20836	10118	2123	105	1
42 tygodnie i więcej 42 weeks and more	215	11	51	85	38	24	6	—	—
41—37	62064	1170	8434	21844	19409	9218	1898	90	1
36—32	3837	90	437	1152	1195	768	183	12	—
31—28	422	12	53	119	132	73	31	2	—
poniżej 28 tygodni under 28 weeks	185	6	24	65	55	30	4	1	—
w tym poniżej 22 tygodni of which under 22 weeks	—	—	—	—	—	—	—	—	—

a W dalszym podziale nie uwzględniono nieustalonego okresu trwania ciąży.

a Data on period of gestation exclude cases in which period of gestation is unknown.

TABL. 84 (108). **URODZENIA W 2021 R. WEDŁUG WIEKU MATKI ORAZ OKRESU TRWANIA CIĄŻY[a] (cd.)**

BIRTHS BY AGE OF MOTHER AND PERIOD OF GESTATION[a] IN 2021 (cont.)

OKRES TRWANIA CIĄŻY PERIOD OF GESTATION	Ogółem Total	Wiek matki Age of mother							
		19 lat i mniej under 20	20—24	25—29	30—34	35—39	40—44	45—49	50 lat i więcej 50 and more
URODZENIA MARTWE STILLBIRTHS									
RAZEM TOTAL	**1220**	**33**	**148**	**351**	**378**	**246**	**59**	**5**	**—**
42 tygodnie i więcej 42 weeks and more	5	—	1	—	4	—	—	—	—
41—37	318	7	38	95	98	64	15	1	—
36—32	359	10	48	106	106	70	18	1	—
31—28	207	6	27	52	71	41	10	—	—
poniżej 28 tygodni under 28 weeks	322	10	33	96	95	69	16	3	—
w tym poniżej 22 tygodni of which under 22 weeks	24	1	5	8	6	3	1	—	—
Chłopcy Males	656	16	88	197	196	132	25	2	—
42 tygodnie i więcej 42 weeks and more	3	—	1	—	2	—	—	—	—
41—37	166	3	22	52	52	33	4	—	—
36—32	197	5	30	59	55	40	8	—	—
31—28	112	3	16	26	40	22	5	—	—
poniżej 28 tygodni under 28 weeks	173	5	19	58	45	36	8	2	—
w tym poniżej 22 tygodni of which under 22 weeks	14	1	3	4	4	2	—	—	—
Dziewczęta Females	564	17	60	154	182	114	34	3	—
42 tygodnie i więcej 42 weeks and more	2	—	—	—	2	—	—	—	—
41—37	152	4	16	43	46	31	11	1	—
36—32	162	5	18	47	51	30	10	1	—
31—28	95	3	11	26	31	19	5	—	—
poniżej 28 tygodni under 28 weeks	149	5	14	38	50	33	8	1	—
w tym poniżej 22 tygodni of which under 22 weeks	10	—	2	4	2	1	1	—	—
Miasta Urban areas	**704**	**20**	**78**	**194**	**226**	**146**	**37**	**3**	**—**
42 tygodnie i więcej 42 weeks and more	1	—	—	—	1	—	—	—	—
41—37	176	3	16	48	61	38	9	1	—
36—32	213	7	27	64	63	41	11	—	—
31—28	123	5	17	27	44	26	4	—	—
poniżej 28 tygodni under 28 weeks	188	5	18	55	56	39	13	2	—
w tym poniżej 22 tygodni of which under 22 weeks	14	1	4	2	4	2	1	—	—

a W dalszym podziale nie uwzględniono nieustalonego okresu trwania ciąży.

a Data on period of gestation exclude cases in which period of gestation is unknown.

TABL. 84 (108). **URODZENIA W 2021 R. WEDŁUG WIEKU MATKI ORAZ OKRESU TRWANIA CIĄŻY[a] (dok.)**

BIRTHS BY AGE OF MOTHER AND PERIOD OF GESTATION[a] IN 2021 (cont.)

OKRES TRWANIA CIĄŻY PERIOD OF GESTATION	Ogółem Total	Wiek matki Age of mother							
		19 lat i mniej under 20	20—24	25—29	30—34	35—39	40—44	45—49	50 lat i więcej 50 and more
URODZENIA MARTWE (dok.) STILLBIRTHS (cont.)									
Miasta (dok.) Urban areas (cont.)									
Chłopcy Males	383	10	50	113	117	74	18	1	—
42 tygodnie i więcej 42 weeks and more	1	—	—	—	1	—	—	—	—
41—37	92	2	9	29	32	17	3	—	—
36—32	125	4	18	36	37	24	6	—	—
31—28	63	2	10	13	23	12	3	—	—
poniżej 28 tygodni under 28 weeks	100	2	13	35	23	20	6	1	—
w tym poniżej 22 tygodni of which under 22 weeks	8	1	3	—	3	1	—	—	—
Dziewczęta Females	321	10	28	81	109	72	19	2	—
42 tygodnie i więcej 42 weeks and more	—	—	—	—	—	—	—	—	—
41—37	84	1	7	19	29	21	6	1	—
36—32	88	3	9	28	26	17	5	—	—
31—28	60	3	7	14	21	14	1	—	—
poniżej 28 tygodni under 28 weeks	88	3	5	20	33	19	7	1	—
w tym poniżej 22 tygodni of which under 22 weeks	6	—	1	2	1	1	1	—	—
Wieś Rural areas	**516**	**13**	**70**	**157**	**152**	**100**	**22**	**2**	**—**
42 tygodnie i więcej 42 weeks and more	4	—	1	—	3	—	—	—	—
41—37	142	4	22	47	37	26	6	—	—
36—32	146	3	21	42	43	29	7	1	—
31—28	84	1	10	25	27	15	6	—	—
poniżej 28 tygodni under 28 weeks	134	5	15	41	39	30	3	1	—
w tym poniżej 22 tygodni of which under 22 weeks	10	—	1	6	2	1	—	—	—
Chłopcy Males	273	6	38	84	79	58	7	1	—
42 tygodnie i więcej 42 weeks and more	2	—	1	—	1	—	—	—	—
41—37	74	1	13	23	20	16	1	—	—
36—32	72	1	12	23	18	16	2	—	—
31—28	49	1	6	13	17	10	2	—	—
poniżej 28 tygodni under 28 weeks	73	3	6	23	22	16	2	1	—
w tym poniżej 22 tygodni of which under 22 weeks	6	—	—	4	1	1	—	—	—
Dziewczęta Females	243	7	32	73	73	42	15	1	—
42 tygodnie i więcej 42 weeks and more	2	—	—	—	2	—	—	—	—
41—37	68	3	9	24	17	10	5	—	—
36—32	74	2	9	19	25	13	5	1	—
31—28	35	—	4	12	10	5	4	—	—
poniżej 28 tygodni under 28 weeks	61	2	9	18	17	14	1	—	—
w tym poniżej 22 tygodni of which under 22 weeks	4	—	1	2	1	—	—	—	—

a W dalszym podziale nie uwzględniono nieustalonego okresu trwania ciąży.

a Data on period of gestation exclude cases in which period of gestation is unknown.

TABL. 85 (109). **URODZENIA W 2021 R. WEDŁUG OKRESU TRWANIA CIĄŻY, PŁCI ORAZ WAGI[a] NOWORODKA PRZY URODZENIU**

BIRTHS BY PERIOD OF GESTATION, SEX AND WEIGHT[a] OF NEW BORN INFANT IN 2021

WYSZCZEGÓLNIENIE SPECIFICATION	Ogółem Total	Okres trwania ciąży Period of gestation						
		42 tygodnie i więcej 42 weeks and more	41—37	36—32	31—28	poniżej 28 tygodni under 28 weeks		nieustalony unknown
						razem total	w tym poniżej 22 tygodni of which under 22 weeks	
OGÓŁEM TOTAL								
OGÓŁEM TOTAL	**332731**	**1017**	**307043**	**20778**	**2376**	**1369**	**29**	**148**
2500 g i więcej 2500 g and more	312964	1010	301070	10804	18	2	—	60
% w stosunku do ogółem as a % of total	94,1	99,3	98,1	52,0	0,8	0,1	—	40,5
5000 g i więcej 5000 g and more	293	5	288	—	—	—	—	—
4500—4999	3684	30	3647	7	—	—	—	—
4000—4499	29700	181	29433	83	—	—	—	3
3500—3999	104605	445	103642	517	—	—	—	1
3000—3499	125732	287	122490	2945	1	—	—	9
2500—2999 g	48950	62	41570	7252	17	2	—	47
Poniżej 2500 g Under 2500 g	19627	7	5889	9964	2352	1352	29	63
% w stosunku do ogółem as a % of total	5,9	0,7	1,9	48,0	99,0	98,8	100,0	42,6
2000—2499 g	12320	6	5440	6752	95	—	—	27
1500—1999	3968	1	421	2706	817	8	1	15
1000—1499	1935	—	20	476	1143	281	1	15
600— 999	1085	—	7	30	270	774	5	4
poniżej 600 g below 600 g	319	—	1	—	27	289	22	2
W tym chłopcy Of which males	**170792**	**504**	**156933**	**11221**	**1274**	**778**	**17**	**82**
2500 g i więcej 2500 g and more	161572	502	154612	6413	10	1	—	34
% w stosunku do ogółem as a % of total	94,6	99,6	98,5	57,2	0,8	0,1	—	41,5
5000 g i więcej 5000 g and more	195	4	191	—	—	—	—	—
4500—4999	2651	27	2620	4	—	—	—	—
4000—4499	19432	117	19254	58	—	—	—	3
3500—3999	58851	216	58301	333	—	—	—	1
3000—3499	59400	119	57432	1844	1	—	—	4
2500—2999 g	21043	19	16814	4174	9	1	—	26
Poniżej 2500 g Under 2500 g	9135	2	2274	4801	1259	767	17	32
% w stosunku do ogółem as a % of total	5,3	0,4	1,4	42,8	98,8	98,6	100,0	39,0
2000—2499 g	5508	2	2095	3341	55	—	—	15
1500—1999	1917	—	169	1258	476	6	1	8
1000—1499	954	—	8	186	573	182	1	5
600— 999	587	—	2	16	140	427	3	2
poniżej 600 g below 600 g	169	—	—	—	15	152	12	2

a W dalszym podziale nie uwzględniono urodzeń o nieustalonej wadze noworodka przy urodzeniu.
a Data by weight exclude cases in which weight of infant at birth is unknown.

TABL. 85 (109). **URODZENIA W 2021 R. WEDŁUG OKRESU TRWANIA CIĄŻY, PŁCI ORAZ WAGI[a] NOWORODKA PRZY URODZENIU (cd.)**

BIRTHS BY PERIOD OF GESTATION, SEX AND WEIGHT[a] OF NEW BORN INFANT IN 2021 (cont.)

WYSZCZEGÓLNIENIE SPECIFICATION	Ogółem Total	Okres trwania ciąży Period of gestation						
		42 tygodnie i więcej 42 weeks and more	41—37	36—32	31—28	poniżej 28 tygodni under 28 weeks		nieustalony unknown
						razem total	w tym poniżej 22 tygodni of which under 22 weeks	
O G Ó Ł E M (cd.) T O T A L (cont.)								
MIASTA URBAN AREAS	**195023**	**599**	**179957**	**12169**	**1408**	**801**	**18**	**89**
2500 g i więcej 2500 g and more	183312	596	176344	6317	13	2	—	40
% w stosunku do ogółem as a % of total	94,0	99,5	98,0	51,9	0,9	0,2	—	44,9
5000 g i więcej 5000 g and more	170	3	167	—	—	—	—	—
4500—4999	1993	19	1968	6	—	—	—	—
4000—4499	16651	110	16496	42	—	—	—	3
3500—3999	60747	259	60200	288	—	—	—	—
3000—3499	74482	166	72616	1694	1	—	—	5
2500—2999 g	29269	39	24897	4287	12	2	—	32
Poniżej 2500 g Under 2500 g	11621	3	3561	5845	1392	788	18	32
% w stosunku do ogółem as a % of total	6,0	0,5	2,0	48,0	98,9	98,4	100,0	36,0
2000—2499 g	7322	3	3285	3966	55	—	—	13
1500—1999	2328	—	259	1577	481	3	1	8
1000—1499	1138	—	11	285	678	156	1	8
600— 999	640	—	6	17	162	453	1	2
poniżej 600 g below 600 g	193	—	—	—	16	176	15	1
W tym chłopcy Of which males	**100074**	**303**	**91979**	**6523**	**763**	**456**	**10**	**50**
2500 g i więcej 2500 g and more	94617	302	90556	3728	7	1	—	23
% w stosunku do ogółem as a % of total	94,5	99,7	98,5	57,2	0,9	0,2	—	46,0
5000 g i więcej 5000 g and more	114	3	111	—	—	—	—	—
4500—4999	1445	17	1425	3	—	—	—	—
4000—4499	10963	77	10855	28	—	—	—	3
3500—3999	34150	127	33832	191	—	—	—	—
3000—3499	35352	67	34228	1053	1	—	—	3
2500—2999 g	12593	11	10105	2453	6	1	—	17
Poniżej 2500 g Under 2500 g	5400	1	1391	2790	753	448	10	17
% w stosunku do ogółem as a % of total	5,4	0,3	1,5	42,8	98,7	98,2	100,0	34,0
2000—2499 g	3266	1	1283	1940	34	—	—	8
1500—1999	1139	—	104	737	290	3	1	5
1000—1499	551	—	2	104	339	104	1	2
600— 999	348	—	2	9	81	255	—	1
poniżej 600 g below 600 g	96	—	—	—	9	86	8	1

a W dalszym podziale nie uwzględniono urodzeń o nieustalonej wadze noworodka przy urodzeniu.

a Data by weight exclude cases in which weight of infant at birth is unknown.

TABL. 85 (109). **URODZENIA W 2021 R. WEDŁUG OKRESU TRWANIA CIĄŻY, PŁCI ORAZ WAGI[a] NOWORODKA PRZY URODZENIU (cd.)**

BIRTHS BY PERIOD OF GESTATION, SEX AND WEIGHT[a] OF NEW BORN INFANT IN 2021 (cont.)

WYSZCZEGÓLNIENIE SPECIFICATION	Ogółem Total	Okres trwania ciąży Period of gestation						
		42 tygodnie i więcej 42 weeks and more	41—37	36—32	31—28	poniżej 28 tygodni under 28 weeks		nieustalony unknown
						razem total	w tym poniżej 22 tygodni of which under 22 weeks	
O G Ó Ł E M (dok.) T O T A L (cont.)								
WIEŚ RURAL AREAS	**137708**	**418**	**127086**	**8609**	**968**	**568**	**11**	**59**
2500 g i więcej 2500 g and more	129652	414	124726	4487	5	—	—	20
% w stosunku do ogółem as a % of total	94,1	99,0	98,1	52,1	0,5	—	—	33,9
5000 g i więcej 5000 g and more	123	2	121	—	—	—	—	—
4500—4999	1691	11	1679	1	—	—	—	—
4000—4499	13049	71	12937	41	—	—	—	—
3500—3999	43858	186	43442	229	—	—	—	1
3000—3499	51250	121	49874	1251	—	—	—	4
2500—2999 g	19681	23	16673	2965	5	—	—	15
Poniżej 2500 g Under 2500 g	8006	4	2328	4119	960	564	11	31
% w stosunku do ogółem as a % of total	5,8	1,0	1,8	47,8	99,2	99,3	100,0	52,5
2000—2499 g	4998	3	2155	2786	40	—	—	14
1500—1999	1640	1	162	1129	336	5	—	7
1000—1499	797	—	9	191	465	125	—	7
600— 999	445	—	1	13	108	321	4	2
poniżej 600 g below 600 g	126	—	1	—	11	113	7	1
W tym chłopcy Of which males	**70718**	**201**	**64954**	**4698**	**511**	**322**	**7**	**32**
2500 g i więcej 2500 g and more	66955	200	64056	2685	3	—	—	11
% w stosunku do ogółem as a % of total	94,7	99,5	98,6	57,2	0,6	—	—	34,4
5000 g i więcej 5000 g and more	81	1	80	—	—	—	—	—
4500—4999	1206	10	1195	1	—	—	—	—
4000—4499	8469	40	8399	30	—	—	—	—
3500—3999	24701	89	24469	142	—	—	—	1
3000—3499	24048	52	23204	791	—	—	—	1
2500—2999 g	8450	8	6709	1721	3	—	—	9
Poniżej 2500 g Under 2500 g	3735	1	883	2011	506	319	7	15
% w stosunku do ogółem as a % of total	5,3	0,5	1,4	42,8	99,0	99,1	100,0	46,9
2000—2499 g	2242	1	812	1401	21	—	—	7
1500—1999	778	—	65	521	186	3	—	3
1000—1499	403	—	6	82	234	78	—	3
600— 999	239	—	—	7	59	172	3	1
poniżej 600 g below 600 g	73	—	—	—	6	66	4	1

a W dalszym podziale nie uwzględniono urodzeń o nieustalonej wadze noworodka przy urodzeniu.
a Data by weight exclude cases in which weight of infant at birth is unknown.

TABL. 85 (109). **URODZENIA W 2021 R. WEDŁUG OKRESU TRWANIA CIĄŻY, PŁCI ORAZ WAGI[a] NOWORODKA PRZY URODZENIU (cd.)**

BIRTHS BY PERIOD OF GESTATION, SEX AND WEIGHT[a] OF NEW BORN INFANT IN 2021 (cont.)

WYSZCZEGÓLNIENIE SPECIFICATION	Ogółem Total	Okres trwania ciąży Period of gestation						
		42 tygodnie i więcej 42 weeks and more	41—37	36—32	31—28	poniżej 28 tygodni under 28 weeks		nieustalony unknown
						razem total	w tym poniżej 22 tygodni of which under 22 weeks	
URODZENIA ŻYWE LIVE BIRTHS								
RAZEM TOTAL	**331511**	**1012**	**306725**	**20419**	**2169**	**1047**	**5**	**139**
2500 g i więcej 2500 g and more	312631	1006	300828	10721	17	2	—	57
% w stosunku do ogółem as a % of total	94,3	99,4	98,1	52,5	0,8	0,2	—	41,0
5000 g i więcej 5000 g and more	290	5	285	—	—	—	—	—
4500—4999	3679	29	3643	7	—	—	—	—
4000—4499	29684	181	29419	81	—	—	—	3
3500—3999	104548	442	103592	513	—	—	—	1
3000—3499	125617	287	122391	2932	1	—	—	6
2500—2999 g	48813	62	41498	7188	16	2	—	47
Poniżej 2500 g Under 2500 g	18761	6	5816	9691	2150	1041	5	57
% w stosunku do ogółem as a % of total	5,7	0,6	1,9	47,5	99,1	99,4	100,0	41,0
2000—2499 g	12167	5	5396	6650	90	—	—	26
1500—1999	3792	1	401	2601	770	5	1	14
1000—1499	1742	—	15	425	1049	240	—	13
600— 999	849	—	4	15	220	607	—	3
poniżej 600 g below 600 g	211	—	—	—	21	189	4	1
W tym chłopcy Of which males	**170136**	**501**	**156767**	**11024**	**1162**	**605**	**3**	**77**
2500 g i więcej 2500 g and more	161385	500	154482	6360	9	1	—	33
% w stosunku do ogółem as a % of total	94,9	99,8	98,5	57,7	0,8	0,2	—	42,9
5000 g i więcej 5000 g and more	193	4	189	—	—	—	—	—
4500—4999	2649	26	2619	4	—	—	—	—
4000—4499	19419	117	19243	56	—	—	—	3
3500—3999	58823	215	58276	331	—	—	—	1
3000—3499	59341	119	57382	1836	1	—	—	3
2500—2999 g	20960	19	16773	4133	8	1	—	26
Poniżej 2500 g Under 2500 g	8682	1	2239	4659	1152	603	3	28
% w stosunku do ogółem as a % of total	5,1	0,2	1,4	42,3	99,1	99,7	100,0	36,4
2000—2499 g	5420	1	2073	3281	51	—	—	14
1500—1999	1833	—	158	1208	456	4	1	7
1000—1499	851	—	7	163	521	156	—	4
600— 999	469	—	1	7	113	346	—	2
poniżej 600 g below 600 g	109	—	—	—	11	97	2	1

a W dalszym podziale nie uwzględniono urodzeń o nieustalonej wadze noworodka przy urodzeniu.
a Data by weight exclude cases in which weight of infant at birth is unknown.

TABL. 85 (109). **URODZENIA W 2021 R. WEDŁUG OKRESU TRWANIA CIĄŻY, PŁCI ORAZ WAGI[a] NOWORODKA PRZY URODZENIU (cd.)**

BIRTHS BY PERIOD OF GESTATION, SEX AND WEIGHT[a] OF NEW BORN INFANT IN 2021 (cont.)

WYSZCZEGÓLNIENIE SPECIFICATION	Ogółem Total	Okres trwania ciąży Period of gestation						
		42 tygodnie i więcej 42 weeks and more	41—37	36—32	31—28	poniżej 28 tygodni under 28 weeks		nieustalony unknown
						razem total	w tym poniżej 22 tygodni of which under 22 weeks	
URODZENIA ŻYWE (cd.) LIVE BIRTHS (cont.)								
MIASTA URBAN AREAS	**194319**	**598**	**179781**	**11956**	**1285**	**613**	**4**	**86**
2500 g i więcej 2500 g and more	183118	595	176206	6263	13	2	—	39
% w stosunku do ogółem as a % of total	94,2	99,5	98,0	52,4	1,0	0,3	—	45,3
5000 g i więcej 5000 g and more	167	3	164	—	—	—	—	—
4500—4999	1990	18	1966	6	—	—	—	—
4000—4499	16643	110	16489	41	—	—	—	3
3500—3999	60717	259	60170	288	—	—	—	—
3000—3499	74420	166	72562	1687	1	—	—	4
2500—2999 g	29181	39	24855	4241	12	2	—	32
Poniżej 2500 g Under 2500 g	11126	3	3526	5688	1272	607	4	30
% w stosunku do ogółem as a % of total	5,7	0,5	2,0	47,6	99,0	99,0	100,0	34,9
2000—2499 g	7229	3	3262	3898	53	—	—	13
1500—1999	2242	—	251	1527	455	2	1	7
1000—1499	1027	—	9	257	620	133	—	8
600— 999	499	—	4	6	130	357	—	2
poniżej 600 g below 600 g	129	—	—	—	14	115	3	—
W tym chłopcy Of which males	**99691**	**302**	**91887**	**6398**	**700**	**356**	**2**	**48**
2500 g i więcej 2500 g and more	94507	301	90485	3690	7	1	—	23
% w stosunku do ogółem as a % of total	94,8	99,7	98,5	57,7	1,0	0,3	—	47,9
5000 g i więcej 5000 g and more	112	3	109	—	—	—	—	—
4500—4999	1444	16	1425	3	—	—	—	—
4000—4499	10957	77	10850	27	—	—	—	3
3500—3999	34135	127	33817	191	—	—	—	—
3000—3499	35318	67	34200	1047	1	—	—	3
2500—2999 g	12541	11	10084	2422	6	1	—	17
Poniżej 2500 g Under 2500 g	5138	1	1371	2704	693	354	2	15
% w stosunku do ogółem as a % of total	5,2	0,3	1,5	42,3	99,0	99,4	100,0	31,3
2000—2499 g	3212	1	1271	1899	33	—	—	8
1500—1999	1093	—	97	712	278	2	1	4
1000—1499	490	—	2	91	307	88	—	2
600— 999	280	—	1	2	67	209	—	1
poniżej 600 g below 600 g	63	—	—	—	8	55	1	—

a W dalszym podziale nie uwzględniono urodzeń o nieustalonej wadze noworodka przy urodzeniu.
a Data by weight exclude cases in which weight of infant at birth is unknown.

TABL. 85 (109). **URODZENIA W 2021 R. WEDŁUG OKRESU TRWANIA CIĄŻY, PŁCI ORAZ WAGI[a] NOWORODKA PRZY URODZENIU (cd.)**

BIRTHS BY PERIOD OF GESTATION, SEX AND WEIGHT[a] OF NEW BORN INFANT IN 2021 (cont.)

WYSZCZEGÓLNIENIE SPECIFICATION	Ogółem Total	Okres trwania ciąży Period of gestation						
		42 tygodnie i więcej 42 weeks and more	41—37	36—32	31—28	poniżej 28 tygodni under 28 weeks		nieustalony unknown
						razem total	w tym poniżej 22 tygodni of which under 22 weeks	
URODZENIA ŻYWE (dok.) LIVE BIRTHS (cont.)								
WIEŚ RURAL AREAS	**137192**	**414**	**126944**	**8463**	**884**	**434**	**1**	**53**
2500 g i więcej 2500 g and more	129513	411	124622	4458	4	—	—	18
% w stosunku do ogółem as a % of total	94,4	99,3	98,2	52,7	0,5	—	—	34,0
5000 g i więcej 5000 g and more	123	2	121	—	—	—	—	—
4500—4999	1689	11	1677	1	—	—	—	—
4000—4499	13041	71	12930	40	—	—	—	—
3500—3999	43831	183	43422	225	—	—	—	1
3000—3499	51197	121	49829	1245	—	—	—	2
2500—2999 g	19632	23	16643	2947	4	—	—	15
Poniżej 2500 g Under 2500 g	7635	3	2290	4003	878	434	1	27
% w stosunku do ogółem as a % of total	5,6	0,7	1,8	47,3	99,3	100,0	100,0	50,9
2000—2499 g	4938	2	2134	2752	37	—	—	13
1500—1999	1550	1	150	1074	315	3	—	7
1000—1499	715	—	6	168	429	107	—	5
600— 999	350	—	—	9	90	250	—	1
poniżej 600 g below 600 g	82	—	—	—	7	74	1	1
W tym chłopcy Of which males	**70445**	**199**	**64880**	**4626**	**462**	**249**	**1**	**29**
2500 g i więcej 2500 g and more	66878	199	63997	2670	2	—	—	10
% w stosunku do ogółem as a % of total	94,9	100,0	98,6	57,7	0,4	—	—	34,5
5000 g i więcej 5000 g and more	81	1	80	—	—	—	—	—
4500—4999	1205	10	1194	1	—	—	—	—
4000—4499	8462	40	8393	29	—	—	—	—
3500—3999	24688	88	24459	140	—	—	—	1
3000—3499	24023	52	23182	789	—	—	—	—
2500—2999 g	8419	8	6689	1711	2	—	—	9
Poniżej 2500 g Under 2500 g	3544	—	868	1955	459	249	1	13
% w stosunku do ogółem as a % of total	5,0	—	1,3	42,3	99,4	100,0	100,0	44,8
2000—2499 g	2208	—	802	1382	18	—	—	6
1500—1999	740	—	61	496	178	2	—	3
1000—1499	361	—	5	72	214	68	—	2
600— 999	189	—	—	5	46	137	—	1
poniżej 600 g below 600 g	46	—	—	—	3	42	1	1

a W dalszym podziale nie uwzględniono urodzeń o nieustalonej wadze noworodka przy urodzeniu.
a Data by weight exclude cases in which weight of infant at birth is unknown.

TABL. 85 (109). **URODZENIA W 2021 R. WEDŁUG OKRESU TRWANIA CIĄŻY, PŁCI ORAZ WAGI[a] NOWORODKA PRZY URODZENIU (cd.)**

BIRTHS BY PERIOD OF GESTATION, SEX AND WEIGHT[a] OF NEW BORN INFANT IN 2021 (cont.)

WYSZCZEGÓLNIENIE SPECIFICATION	Ogółem Total	Okres trwania ciąży Period of gestation						
		42 tygodnie i więcej 42 weeks and more	41—37	36—32	31—28	poniżej 28 tygodni under 28 weeks		nieustalony unknown
						razem total	w tym poniżej 22 tygodni of which under 22 weeks	
URODZENIA MARTWE STILLBIRTHS								
RAZEM TOTAL	**1220**	**5**	**318**	**359**	**207**	**322**	**24**	**9**
2500 g i więcej 2500 g and more	333	4	242	83	1	—	—	3
% w stosunku do ogółem as a % of total	27,3	80,0	76,1	23,1	0,5	—	—	33,3
5000 g i więcej 5000 g and more	3	—	3	—	—	—	—	—
4500—4999	5	1	4	—	—	—	—	—
4000—4499	16	—	14	2	—	—	—	—
3500—3999	57	3	50	4	—	—	—	—
3000—3499	115	—	99	13	—	—	—	3
2500—2999 g	137	—	72	64	1	—	—	—
Poniżej 2500 g Under 2500 g	866	1	73	273	202	311	24	6
% w stosunku do ogółem as a % of total	71,0	20,0	23,0	76,0	97,6	96,6	100,0	66,7
2000—2499 g	153	1	44	102	5	—	—	1
1500—1999	176	—	20	105	47	3	—	1
1000—1499	193	—	5	51	94	41	1	2
600— 999	236	—	3	15	50	167	5	1
poniżej 600 g below 600 g	108	—	1	—	6	100	18	1
W tym chłopcy Of which males	**656**	**3**	**166**	**197**	**112**	**173**	**14**	**5**
2500 g i więcej 2500 g and more	187	2	130	53	1	—	—	1
% w stosunku do ogółem as a % of total	28,5	66,7	78,3	26,9	0,9	—	—	20,0
5000 g i więcej 5000 g and more	2	—	2	—	—	—	—	—
4500—4999	2	1	1	—	—	—	—	—
4000—4499	13	—	11	2	—	—	—	—
3500—3999	28	1	25	2	—	—	—	—
3000—3499	59	—	50	8	—	—	—	1
2500—2999 g	83	—	41	41	1	—	—	—
Poniżej 2500 g Under 2500 g	453	1	35	142	107	164	14	4
% w stosunku do ogółem as a % of total	69,1	33,3	21,1	72,1	95,5	94,8	100,0	80,0
2000—2499 g	88	1	22	60	4	—	—	1
1500—1999	84	—	11	50	20	2	—	1
1000—1499	103	—	1	23	52	26	1	1
600— 999	118	—	1	9	27	81	3	—
poniżej 600 g below 600 g	60	—	—	—	4	55	10	1

a W dalszym podziale nie uwzględniono urodzeń o nieustalonej wadze noworodka przy urodzeniu.
a Data by weight exclude cases in which weight of infant at birth is unknown.

TABL. 85 (109). **URODZENIA W 2021 R. WEDŁUG OKRESU TRWANIA CIĄŻY, PŁCI ORAZ WAGI[a] NOWORODKA PRZY URODZENIU (cd.)**

BIRTHS BY PERIOD OF GESTATION, SEX AND WEIGHT[a] OF NEW BORN INFANT IN 2021 (cont.)

WYSZCZEGÓLNIENIE SPECIFICATION	Ogółem Total	Okres trwania ciąży Period of gestation						
		42 tygodnie i więcej 42 weeks and more	41—37	36—32	31—28	poniżej 28 tygodni under 28 weeks		nieustalony unknown
						razem total	w tym poniżej 22 tygodni of which under 22 weeks	
URODZENIA MARTWE (cd.) STILLBIRTHS (cont.)								
MIASTA URBAN AREAS	**704**	**1**	**176**	**213**	**123**	**188**	**14**	**3**
2500 g i więcej 2500 g and more	194	1	138	54	—	—	—	1
% w stosunku do ogółem as a % of total	27,6	100,0	78,4	25,4	—	—	—	33,3
5000 g i więcej 5000 g and more	3	—	3	—	—	—	—	—
4500—4999	3	1	2	—	—	—	—	—
4000—4499	8	—	7	1	—	—	—	—
3500—3999	30	—	30	—	—	—	—	—
3000—3499	62	—	54	7	—	—	—	1
2500—2999 g	88	—	42	46	—	—	—	—
Poniżej 2500 g Under 2500 g	495	—	35	157	120	181	14	2
% w stosunku do ogółem as a % of total	70,3	—	19,9	73,7	97,6	96,3	100,0	66,7
2000—2499 g	93	—	23	68	2	—	—	—
1500—1999	86	—	8	50	26	1	—	1
1000—1499	111	—	2	28	58	23	1	—
600— 999	141	—	2	11	32	96	1	—
poniżej 600 g below 600 g	64	—	—	—	2	61	12	1
W tym chłopcy Of which males	**383**	**1**	**92**	**125**	**63**	**100**	**8**	**2**
2500 g i więcej 2500 g and more	110	1	71	38	—	—	—	—
% w stosunku do ogółem as a % of total	28,7	100,0	77,2	30,4	—	—	—	—
5000 g i więcej 5000 g and more	2	—	2	—	—	—	—	—
4500—4999	1	1	—	—	—	—	—	—
4000—4499	6	—	5	1	—	—	—	—
3500—3999	15	—	15	—	—	—	—	—
3000—3499	34	—	28	6	—	—	—	—
2500—2999 g	52	—	21	31	—	—	—	—
Poniżej 2500 g Under 2500 g	262	—	20	86	60	94	8	2
% w stosunku do ogółem as a % of total	68,4	—	21,7	68,8	95,2	94,0	100,0	100,0
2000—2499 g	54	—	12	41	1	—	—	—
1500—1999	46	—	7	25	12	1	—	1
1000—1499	61	—	—	13	32	16	1	—
600— 999	68	—	1	7	14	46	—	—
poniżej 600 g below 600 g	33	—	—	—	1	31	7	1

a W dalszym podziale nie uwzględniono urodzeń o nieustalonej wadze noworodka przy urodzeniu.
a Data by weight exclude cases in which weight of infant at birth is unknown.

TABL. 85 (109). **URODZENIA W 2021 R. WEDŁUG OKRESU TRWANIA CIĄŻY, PŁCI ORAZ WAGI[a] NOWORODKA PRZY URODZENIU (dok.)**
BIRTHS BY PERIOD OF GESTATION, SEX AND WEIGHT[a] OF NEW BORN INFANT IN 2021 (cont.)

WYSZCZEGÓLNIENIE SPECIFICATION	Ogółem Total	Okres trwania ciąży Period of gestation							
		42 tygodnie i więcej 42 weeks and more	41—37	36—32	31—28	poniżej 28 tygodni under 28 weeks			nieustalony unknown
						razem total	w tym poniżej 22 tygodni of which under 22 weeks		
URODZENIA MARTWE (dok.) STILLBIRTHS (cont.)									
WIEŚ RURAL AREAS	**516**	**4**	**142**	**146**	**84**	**134**	**10**	**6**
2500 g i więcej 2500 g and more	139	3	104	29	1	—	—	2
% w stosunku do ogółem as a % of total	26,9	75,0	73,2	19,9	1,2	—	—	33,3
5000 g i więcej 5000 g and more	—	—	—	—	—	—	—	—
4500—4999	2	—	2	—	—	—	—	—
4000—4499	8	—	7	1	—	—	—	—
3500—3999	27	3	20	4	—	—	—	—
3000—3499	53	—	45	6	—	—	—	2
2500—2999 g	49	—	30	18	1	—	—	—
Poniżej 2500 g Under 2500 g	371	1	38	116	82	130	10	4
% w stosunku do ogółem as a % of total	71,9	25,0	26,8	79,5	97,6	97,0	100,0	66,7
2000—2499 g	60	1	21	34	3	—	—	1
1500—1999	90	—	12	55	21	2	—	—
1000—1499	82	—	3	23	36	18	—	2
600— 999	95	—	1	4	18	71	4	1
poniżej 600 g below 600 g	44	—	1	—	4	39	6	—
W tym chłopcy Of which males	**273**	**2**	**74**	**72**	**49**	**73**	**6**	**3**
2500 g i więcej 2500 g and more	77	1	59	15	1	—	—	1
% w stosunku do ogółem as a % of total	28,2	50,0	79,7	20,8	2,0	—	—	33,3
5000 g i więcej 5000 g and more	—	—	—	—	—	—	—	—
4500—4999	1	—	1	—	—	—	—	—
4000—4499	7	—	6	1	—	—	—	—
3500—3999	13	1	10	2	—	—	—	—
3000—3499	25	—	22	2	—	—	—	1
2500—2999 g	31	—	20	10	1	—	—	—
Poniżej 2500 g Under 2500 g	191	1	15	56	47	70	6	2
% w stosunku do ogółem as a % of total	70	50,0	20,3	77,8	95,9	95,9	100,0	66,7
2000—2499 g	34	1	10	19	3	—	—	1
1500—1999	38	—	4	25	8	1	—	—
1000—1499	42	—	1	10	20	10	—	1
600— 999	50	—	—	2	13	35	3	—
poniżej 600 g below 600 g	27	—	—	—	3	24	3	—

a W dalszym podziale nie uwzględniono urodzeń o nieustalonej wadze noworodka przy urodzeniu.
a Data by weight exclude cases in which weight of infant at birth is unknown.

TABL. 86 (110). **URODZENIA ŻYWE WEDŁUG MIESIĄCA I DNIA TYGODNIA**
LIVE BIRTHS BY MONTH AND DAY OF THE WEEK

WYSZCZEGÓLNIENIE SPECIFICATION	Przeciętna miesięczna Average monthly	Miesiąc urodzenia Month of birth											
		I	II	III	IV	V	VI	VII	VIII	IX	X	XI	XII
W LICZBACH BEZWZGLĘDNYCH IN ABSOLUTE FIGURES													
OGÓŁEM TOTAL 1980	57034	59629	56085	61731	61999	63352	59318	61594	58083	55121	53823	51233	53791
1990	45028	48318	43985	48872	45391	47481	45508	48913	48126	45319	42245	41101	42461
2000	31017	33946	30960	32838	31267	32905	32355	33530	32932	32626	30034	27495	27460
2010	33968	35961	31644	36619	33445	35326	35004	37187	34861	35455	33656	31647	32495
2020	29127	33026	27774	28395	29491	29856	30353	32885	30973	32357	28720	26490	24989
2021	**27264**	**27329**	**26537**	**29333**	**27621**	**27699**	**28127**	**28079**	**27662**	**30001**	**27317**	**26014**	**25792**
chłopcy males	13993	14067	13680	14918	14199	14144	14387	14549	14255	15424	14029	13319	13165
dziewczynki females	13272	13262	12857	14415	13422	13555	13740	13530	13407	14577	13288	12695	12627
Miasta Urban areas ...	15980	15833	15341	17133	16259	16334	16546	16468	16274	17531	16175	15310	15115
Wieś Rural areas	11285	11496	11196	12200	11362	11365	11581	11611	11388	12470	11142	10704	10677
W LICZBACH WYRÓWNANYCH — PRZECIĘTNA MIESIĘCZNA=100 IN SMOOTHED FIGURES — AVERAGE MONTHLY=100													
OGÓŁEM TOTAL 1980	100	101	102	105	109	107	104	105	99	97	91	90	91
1990	100	104	105	105	101	102	101	105	103	101	91	91	91
2000	100	106	103	102	101	103	104	105	103	105	94	89	86
2010	100	102	100	104	98	101	103	106	99	104	96	93	93
2020	100	110	99	94	101	99	104	109	103	111	95	91	83
2021	**100**	**97**	**104**	**104**	**101**	**98**	**103**	**100**	**98**	**110**	**97**	**95**	**92**
Miasta Urban areas ...	100	96	103	104	102	99	104	100	99	110	98	96	92
Wieś Rural areas	100	99	106	105	101	97	103	100	98	111	96	95	92

TABL. 86 (110). **URODZENIA ŻYWE WEDŁUG MIESIĄCA I DNIA TYGODNIA (dok.)**
LIVE BIRTHS BY MONTH AND DAY OF THE WEEK (cont.)

WYSZCZEGÓLNIENIE SPECIFICATION	Przeciętna miesięczna[a] Average monthly[a]	Miesiąc urodzenia Month of birth											
		I	II	III	IV	V	VI	VII	VIII	IX	X	XI	XII
URODZENIA ŻYWE WEDŁUG DNIA TYGODNIA LIVE BIRTHS BY DAY OF THE WEEK													
Poniedziałek Monday	954	3894	4002	4973	3561	4548	4094	3752	4641	4186	3738	4353	3869
Wtorek Tuesday	1074	4304	4425	5558	4250	4220	5571	4110	5240	4725	4244	4973	4244
Środa Wednesday	1021	3769	4288	5125	4162	4156	5300	4069	4080	5454	3921	3963	4789
Czwartek Thursday	1030	4151	4205	4230	5428	4225	3945	5235	4071	5658	4130	3823	4465
Piątek Friday	976	4675	4180	4169	5102	4099	3902	5036	3881	4300	5022	3867	3474
Sobota Saturday	673	3454	2770	2768	2714	3315	2737	3377	2578	2925	3165	2633	2562
Niedziela Sunday	629	3082	2667	2510	2404	3136	2578	2500	3171	2753	3097	2402	2389

a W podziale według dnia tygodnia podano średnią liczbę urodzeń żywych dla danego dnia.
a Data by day of the week refer to the average number of live births for a given day.

TABL. 87 (111). **URODZENIA[ab] WEDŁUG MIEJSCA PORODU**
BIRTHS[ab] BY PLACE OF DELIVERY

LATA YEARS	Ogółem Total	Miejsce porodu Place of delivery		
		szpital hospital	izba porodowa[c] delivery-room[c]	inne miejsce niż szpital i izba porodowa other place than the hospital and delivery-room
1980	701659	665414	27434	8811
1990	551975	539796	7729	4450
2000	381233	378976	486	1771
2010	415559	414689	—	870
2020	356601	355336	—	1265
2021	**332768**	**331411**	**—**	**1357**

a Dane dotyczą wszystkich dzieci urodzonych w Polsce (łącznie z urodzonymi przez cudzoziemki — matki nieposiadające miejsca stałego zamieszkania w Polsce); urodzenia żywe i martwe. b Patrz uwagi do działu II, punkt 16. c Izby porodowe funkcjonowały do 2009 r.

a The data include all infants born in Poland (including born by foreigners — mothers without a permanent place of residence in Poland); live and stillbirths. b See notes to part II, item 16. c Delivery-rooms functioned till the year 2009.

Zgony
Deaths

TABL. 88 (112). **ZGONY[a] WEDŁUG PŁCI**
DEATHS[a] BY SEX

WYSZCZEGÓLNIENIE SPECIFICATION		Ogółem Total			W tym niemowlęta Of which infants		
		ogółem total	mężczyźni males	kobiety females	razem both sexes	chłopcy males	dziewczęta females
O G Ó Ł E M TOTAL	1980	353164	190833	162331	17700	10275	7425
	1990	390343	210429	179914	10640	6110	4530
	2000	368028	195437	172591	3068	1721	1347
	2010	378478	199833	178645	2057	1155	902
	2020	477355	249744	227611	1270	719	551
	2021	**519517**	**268658**	**250859**	**1306**	**727**	**579**
Miasta Urban areas	1980	193172	102032	91140	9812	5687	4125
	1990	223839	118479	105360	5605	3228	2377
	2000	218212	114175	104037	1725	960	765

TABL. 89 (113). **ZGONY WEDŁUG WIEKU I PŁCI**
DEATHS BY AGE AND SEX

Lp. No	WYSZCZEGÓLNIENIE SPECIFICATION		Ogółem[a] Total[a]	0 lat[ab]	1—4	5—9	10—14	15—19	20—24	25—29
			na 100 tys. ludności danej płci							
1	**O G Ó Ł E M** TOTAL	1980	993	2548	80	40	32	71	116	137
2		1990	1024	1934	59	27	29	69	104	119
3		2000	962	811	31	17	19	52	78	89
4		2010	983	498	20	12	15	44	65	70
5		2020	1250	357	13	8	10	36	61	73
6		**2021**	**1368**	**394**	**17**	**8**	**11**	**39**	**60**	**77**
7	Mężczyźni Males	1980	1101	2879	90	48	41	103	181	214
8		1990	1133	2159	68	33	35	102	168	187
9		2000	1054	883	35	21	23	74	123	137
10		2010	1072	539	21	13	18	66	107	112
11		2020	1352	394	15	9	10	51	93	115
12		**2021**	**1463**	**427**	**20**	**8**	**11**	**51**	**92**	**118**
13	Kobiety Females	1980	890	2199	69	32	23	36	48	58
14		1990	921	1696	50	22	22	35	38	49
15		2000	876	734	27	13	14	29	31	39
16		2010	899	454	19	10	12	21	22	27
17		2020	1155	318	11	7	11	21	28	29
18		**2021**	**1278**	**359**	**14**	**7**	**11**	**25**	**28**	**34**

a Patrz uwagi do działu II, punkty 16 i 23. b Na 100 tys. urodzeń żywych.
a See notes to the part II, items 16 and 23. b Per 100 thousand of live births.

TABL. 88 (112). **ZGONY[a] WEDŁUG PŁCI (dok.)**
DEATHS[a] BY SEX (cont.)

WYSZCZEGÓLNIENIE SPECIFICATION		Ogółem Total			W tym niemowlęta Of which infants		
		ogółem total	mężczyźni males	kobiety females	razem both sexes	chłopcy males	dziewczęta females
Miasta (dok.) Urban areas (cont.)	2010	227452	118273	109179	1198	665	533
	2020	295371	151634	143737	726	431	295
	2010	**322595**	**164084**	**158511**	**769**	**414**	**355**
Wieś Rural areas	1980	159992	88801	71191	7888	4588	3300
	1990	166504	91950	74554	5035	2882	2153
	2000	149816	81262	68554	1343	761	582
	2010	151026	81560	69466	859	490	369
	2020	181984	98110	83874	544	288	256
	2021	**196922**	**104574**	**92348**	**537**	**313**	**224**

a Patrz uwagi do działu II, punkty 16 i 23.
a See notes to the part II, items 16 and 23.

W wieku At age specified												Lp. No
30—34	35—39	40—44	45—49	50—54	55—59	60—64	65—69	70—74	75—79	80—84	85 lat i więcej 85 and more	
i grupy wieku per 100 thousand of population of each sex and age group												
174	262	403	610	892	1272	1871	3005	4845	7892	13081	20869	1
174	259	398	620	928	1395	2044	2981	4468	7282	11704	20155	2
122	196	332	523	787	1146	1693	2532	3836	6021	9690	18944	3
93	150	254	414	685	1017	1438	2047	2990	4697	7838	15956	4
101	147	219	354	597	938	1483	2256	3213	4897	7924	17318	5
110	**160**	**242**	**389**	**629**	**1002**	**1623**	**2505**	**3569**	**5395**	**8492**	**18759**	6
261	390	601	894	1306	1865	2665	4275	6616	10317	15834	23016	7
269	388	581	925	1403	2078	3024	4302	6140	9606	14529	22755	8
187	296	491	765	1154	1699	2554	3729	5509	8157	12023	21043	9
146	226	381	611	1001	1503	2109	3051	4389	6554	9960	18173	10
156	222	326	522	870	1369	2155	3311	4547	6785	10695	20184	11
165	**243**	**360**	**561**	**921**	**1456**	**2311**	**3614**	**5003**	**7407**	**11196**	**21749**	12
86	134	210	336	520	792	1256	2092	3645	6514	11815	20071	13
77	129	215	328	488	784	1257	2057	3394	5992	10336	19208	14
54	94	173	290	445	661	989	1631	2767	4908	8623	18196	15
38	72	124	217	380	572	862	1275	2046	3611	6837	15179	16
43	70	110	184	327	530	889	1400	2236	3719	6504	16203	17
53	**75**	**123**	**216**	**342**	**571**	**1015**	**1605**	**2524**	**4134**	**7116**	**17615**	18

TABL. 89 (113). **ZGONY WEDŁUG WIEKU I PŁCI (dok.)**
DEATHS BY AGE AND SEX (cont.)

Lp. No	WYSZCZEGÓLNIENIE SPECIFICATION		Ogółem[a] Total[a]	0 lat[ab]	1—4	5—9	10—14	15—19	20—24	25—29
			na 100 tys. ludności danej płci							
1	**Miasta**	1980	929	2568	65	38	28	57	91	117
2	**Urban areas**	1990	965	1906	51	27	27	60	90	107
3		2000	926	828	29	16	18	46	72	85
4		2010	970	495	18	10	13	36	59	65
5		2020	1291	349	14	7	10	35	57	68
6		**2021**	**1421**	**396**	**19**	**8**	**12**	**39**	**59**	**67**
7	Mężczyźni	1980	1022	2898	71	45	34	80	141	181
8	Males	1990	1067	2129	58	32	33	89	144	167
9		2000	1016	892	32	20	20	64	110	129
10		2010	1062	531	20	12	13	55	95	102
11		2020	1400	404	17	8	9	46	85	106
12		**2021**	**1528**	**415**	**22**	**9**	**12**	**48**	**91**	**104**
13	Kobiety	1980	843	2220	59	30	22	32	42	56
14	Females	1990	871	1668	45	22	21	31	37	49
15		2000	843	759	26	12	15	27	40	40
16		2010	887	457	17	8	13	17	21	29
17		2020	1193	291	11	7	11	23	29	30
18		**2021**	**1325**	**375**	**16**	**7**	**11**	**29**	**27**	**31**
19	**Wieś**	1980	1082	2524	99	43	36	89	155	173
20	**Rural areas**	1990	1116	1966	70	26	31	82	123	136
21		2000	1020	780	34	18	20	62	89	95
22		2010	1002	501	23	13	16	52	75	78
23		2020	1186	370	11	8	11	38	66	80
24		**2021**	**1288**	**391**	**14**	**8**	**10**	**38**	**62**	**91**
25	Mężczyźni	1980	1208	2855	115	51	48	133	240	268
26	Males	1990	1230	2192	81	34	38	120	197	212
27		2000	1111	872	39	21	28	90	145	149
28		2010	1086	550	23	15	23	79	123	129
29		2020	1285	381	12	10	11	56	102	127
30		**2021**	**1372**	**444**	**17**	**8**	**10**	**54**	**93**	**140**
31	Kobiety	1980	957	2173	83	34	24	42	57	62
32	Females	1990	1001	1727	58	22	24	40	38	47
33		2000	930	703	28	15	12	32	30	37
34		2010	919	449	23	12	10	25	24	23
35		2020	1094	358	11	6	10	19	26	28
36		**2021**	**1205**	**336**	**11**	**7**	**10**	**22**	**28**	**38**

a Patrz uwagi do działu II, punkty 16 i 23. b Na 100 tys. urodzeń żywych.
a See notes to the part II, items 16 and 23. b Per 100 thousand of live births.

W wieku At age specified												Lp. No
30—34	35—39	40—44	45—49	50—54	55—59	60—64	65—69	70—74	75—79	80—84	85 lat i więcej 85 and more	
i grupy wieku per 100 thousand of population of each sex and age group												
161	245	408	652	974	1415	2044	3176	4961	7821	12614	20155	1
160	242	388	620	948	1461	2186	3188	4682	7425	11448	19562	2
115	189	323	511	779	1152	1699	2551	3875	5996	9492	18492	3
90	145	250	404	677	984	1412	2018	2919	4538	7543	15246	4
98	146	217	355	593	933	1460	2207	3150	4793	7594	16593	5
105	**159**	**244**	**389**	**635**	**1000**	**1617**	**2469**	**3514**	**5270**	**8106**	**17805**	6
238	358	606	952	1404	2081	2958	4613	7012	10566	15763	22282	7
249	364	559	920	1428	2160	3196	4588	6475	9940	14484	22219	8
175	284	479	753	1136	1693	2556	3720	5520	8096	11703	20657	9
140	218	372	591	991	1454	2066	2962	4224	6242	9426	17095	10
149	219	320	519	863	1374	2136	3251	4452	6574	10204	19157	11
156	**239**	**360**	**559**	**928**	**1462**	**2330**	**3601**	**4945**	**7225**	**10656**	**20439**	12
87	136	219	364	587	885	1381	2230	3738	6460	11386	19476	13
77	128	225	340	516	847	1384	2239	3617	6163	10166	18707	14
56	100	180	295	460	689	1023	1688	2840	4943	8561	17792	15
39	72	132	230	399	584	878	1313	2065	3544	6648	14610	16
46	73	115	194	341	546	910	1423	2240	3703	6267	15562	17
53	**78**	**128**	**222**	**359**	**593**	**1038**	**1622**	**2525**	**4069**	**6822**	**16765**	18
198	292	395	547	780	1093	1679	2819	4721	7966	13601	21703	19
200	295	420	620	892	1292	1848	2716	4226	7120	11998	20877	20
131	207	348	549	805	1136	1682	2502	3781	6054	9930	19550	21
98	157	258	428	698	1084	1491	2103	3113	4954	8271	16978	22
105	148	223	352	602	946	1522	2348	3338	5097	8521	18566	23
118	**161**	**240**	**390**	**621**	**1005**	**1634**	**2572**	**3679**	**5640**	**9201**	**20451**	24
302	449	593	808	1174	1601	2365	3943	6254	10099	15896	23696	25
301	432	626	934	1360	1955	2790	3952	5796	9274	14572	23292	26
205	315	512	789	1188	1711	2551	3744	5494	8231	12366	21480	27
156	238	392	637	1017	1590	2190	3212	4666	7056	10755	19671	28
167	228	335	525	880	1363	2182	3410	4724	7177	11567	22066	29
180	**248**	**359**	**565**	**911**	**1449**	**2285**	**3636**	**5109**	**7751**	**12169**	**24230**	30
83	130	195	294	428	674	1109	1930	3535	6577	12345	20829	31
77	131	193	304	438	685	1078	1817	3124	5782	10550	19862	32
50	84	157	278	410	603	930	1540	2664	4860	8702	18769	33
37	71	112	195	342	547	828	1200	2011	3720	7113	16007	34
39	64	103	169	308	506	849	1353	2226	3751	6936	17278	35
53	**69**	**114**	**207**	**317**	**539**	**973**	**1571**	**2522**	**4265**	**7663**	**19088**	36

TABL. 90 (114). **ZGONY W 2021 R. WEDŁUG WIEKU, PŁCI I WOJEWÓDZTW**
DEATHS BY AGE, SEX AND VOIVODSHIPS IN 2021

Lp. No	WOJEWÓDZTWA VOIVODSHIPS	Ogółem Total	0—4 lata razem total	0—4 lata w tym 0 lat of which 0	5—9	10—14	15—19	20—24	25—29	30—34
1	**OGÓŁEM TOTAL**	**519517**	**1567**	**1306**	**154**	**223**	**684**	**1156**	**1791**	**3044**
2	Dolnośląskie	40362	130	111	11	14	57	75	142	239
3	Kujawsko-pomorskie	28272	107	93	8	14	34	67	118	147
4	Lubelskie	30617	95	77	9	11	40	67	117	197
5	Lubuskie	13831	38	25	3	7	23	37	43	93
6	Łódzkie	38015	83	71	7	18	37	67	116	228
7	Małopolskie	40725	121	100	9	14	65	81	107	215
8	Mazowieckie	73477	218	183	26	30	111	201	274	459
9	Opolskie	13186	34	29	7	5	15	30	45	80
10	Podkarpackie	26500	92	73	10	10	36	55	91	162
11	Podlaskie	16725	62	48	6	10	21	39	66	101
12	Pomorskie	28072	110	95	6	23	43	72	97	147
13	Śląskie	66152	179	154	13	18	65	135	172	373
14	Świętokrzyskie	18400	27	23	6	5	16	28	67	67
15	Warmińsko-mazurskie	18839	60	51	6	11	30	43	85	136
16	Wielkopolskie	43096	151	126	23	25	59	107	164	269
17	Zachodniopomorskie	23248	60	47	4	8	32	52	87	131
18	**Mężczyźni Males**	**268658**	**885**	**727**	**85**	**116**	**465**	**897**	**1403**	**2327**
19	Dolnośląskie	20758	87	76	7	6	38	58	113	171
20	Kujawsko-pomorskie	14605	64	56	6	5	19	55	80	112
21	Lubelskie	15471	48	40	4	6	32	45	89	150
22	Lubuskie	7334	25	16	1	4	15	29	37	76
23	Łódzkie	19024	47	36	1	14	27	52	89	178
24	Małopolskie	21012	61	48	7	4	45	53	88	169
25	Mazowieckie	37602	124	107	12	17	78	163	219	357
26	Opolskie	6800	27	22	5	2	11	27	32	57
27	Podkarpackie	13820	56	47	3	5	22	47	76	122
28	Podlaskie	8662	44	34	4	5	17	30	57	81
29	Pomorskie	14818	56	49	4	11	28	54	75	110
30	Śląskie	34676	95	78	9	7	41	103	131	270
31	Świętokrzyskie	9571	9	9	5	3	10	23	54	47
32	Warmińsko-mazurskie	9988	31	26	4	8	19	35	65	115
33	Wielkopolskie	22409	80	62	11	17	47	82	128	211
34	Zachodniopomorskie	12108	31	21	2	2	16	41	70	101
35	**Kobiety Females**	**250859**	**682**	**579**	**69**	**107**	**219**	**259**	**388**	**717**
36	Dolnośląskie	19604	43	35	4	8	19	17	29	68
37	Kujawsko-pomorskie	13667	43	37	2	9	15	12	38	35
38	Lubelskie	15146	47	37	5	5	8	22	28	47
39	Lubuskie	6497	13	9	2	3	8	8	6	17
40	Łódzkie	18991	36	35	6	4	10	15	27	50
41	Małopolskie	19713	60	52	2	10	20	28	19	46
42	Mazowieckie	35875	94	76	14	13	33	38	55	102
43	Opolskie	6386	7	7	2	3	4	3	13	23
44	Podkarpackie	12680	36	26	7	5	14	8	15	40
45	Podlaskie	8063	18	14	2	5	4	9	9	20
46	Pomorskie	13254	54	46	2	12	15	18	22	37
47	Śląskie	31476	84	76	4	11	24	32	41	103
48	Świętokrzyskie	8829	18	14	1	2	6	5	13	20
49	Warmińsko-mazurskie	8851	29	25	2	3	11	8	20	21
50	Wielkopolskie	20687	71	64	12	8	12	25	36	58
51	Zachodniopomorskie	11140	29	26	2	6	16	11	17	30

a Mediana wieku (wiek środkowy) osób zmarłych jest parametrem wyznaczającym granicę wieku, którą połowa osób
a Median age of the deceased is a parameter determining the exact age, which half of the deceased has already exce

W wieku At age specified											Wiek środkowy osób zmarłych[a] Median age of the deceased[a]	Lp. No
35—39	40—44	45—49	50—54	55—59	60—64	65—69	70—74	75—79	80—84	85 lat i więcej 85 and more		
5117	**7458**	**10649**	**14378**	**22773**	**42255**	**62298**	**69334**	**55969**	**71504**	**149163**	**76,5**	1
429	620	839	1018	1730	3597	5429	5873	3779	5047	11333	75,0	2
277	426	623	786	1280	2363	3588	4066	3146	3709	7513	75,3	3
311	416	602	854	1218	2274	3359	3665	3350	4368	9664	78,1	4
159	240	301	399	691	1317	1930	2068	1315	1683	3484	73,9	5
394	571	813	1054	1599	3106	4550	5272	4254	4922	10924	76,1	6
344	531	776	1125	1730	2977	4313	4820	4574	5947	12976	78,4	7
737	1103	1601	2002	2865	5526	8461	9129	7674	9875	23185	77,6	8
116	160	235	353	631	1093	1566	1732	1399	2067	3618	77,0	9
226	355	537	732	1136	1928	2803	3152	2774	3930	8471	78,6	10
146	218	310	434	743	1229	1604	1780	1762	2420	5774	79,6	11
265	353	580	805	1275	2270	3562	4003	2908	3855	7698	75,7	12
663	933	1271	1949	3139	5607	8187	9131	8147	9990	16180	75,8	13
188	236	372	467	815	1479	2051	2278	1914	2648	5736	77,8	14
203	301	428	543	917	1708	2362	2512	1938	2505	5051	75,2	15
422	633	872	1197	1905	3661	5284	6375	4764	5782	11403	75,3	16
237	362	489	660	1099	2120	3249	3478	2271	2756	6153	74,3	17
3938	**5590**	**7707**	**10447**	**16111**	**28249**	**40252**	**40966**	**29602**	**31786**	**47832**	**71,9**	18
320	458	585	723	1188	2395	3517	3447	1986	2269	3390	71,0	19
215	319	426	548	927	1511	2272	2374	1660	1577	2435	71,6	20
234	322	453	624	882	1565	2250	2118	1738	1897	3014	72,4	21
127	169	220	290	492	903	1235	1211	704	728	1068	70,2	22
318	433	613	755	1113	1996	2909	2979	2198	2068	3234	71,7	23
280	378	550	827	1234	2043	2913	2903	2473	2695	4289	73,2	24
571	833	1163	1500	2038	3764	5384	5412	3963	4330	7674	72,4	25
90	128	155	254	461	758	1002	1030	742	894	1125	71,8	26
177	277	391	538	831	1329	1872	1936	1479	1803	2856	73,0	27
116	171	231	344	540	813	1069	1076	975	1159	1930	73,7	28
206	260	411	594	866	1503	2314	2367	1603	1763	2593	71,9	29
501	675	906	1359	2162	3691	5191	5303	4305	4524	5403	72,0	30
142	185	290	355	604	1032	1360	1404	1007	1175	1866	72,4	31
156	239	326	403	655	1162	1572	1518	1047	1152	1481	70,6	32
317	474	613	877	1330	2443	3316	3786	2499	2559	3619	71,7	33
168	269	374	456	788	1341	2076	2102	1223	1193	1855	70,7	34
1179	**1868**	**2942**	**3931**	**6662**	**14006**	**22046**	**28368**	**26367**	**39718**	**101331**	**82,2**	35
109	162	254	295	542	1202	1912	2426	1793	2778	7943	81,9	36
62	107	197	238	353	852	1316	1692	1486	2132	5078	81,0	37
77	94	149	230	336	709	1109	1547	1612	2471	6650	83,3	38
32	71	81	109	199	414	695	857	611	955	2416	80,9	39
76	138	200	299	486	1110	1641	2293	2056	2854	7690	82,1	40
64	153	226	298	496	934	1400	1917	2101	3252	8687	83,4	41
166	270	438	502	827	1762	3077	3717	3711	5545	15511	83,1	42
26	32	80	99	170	335	564	702	657	1173	2493	82,2	43
49	78	146	194	305	599	931	1216	1295	2127	5615	83,5	44
30	47	79	90	203	416	535	704	787	1261	3844	84,4	45
59	93	169	211	409	767	1248	1636	1305	2092	5105	81,6	46
162	258	365	590	977	1916	2996	3828	3842	5466	10777	80,5	47
46	51	82	112	211	447	691	874	907	1473	3870	83,3	48
47	62	102	140	262	546	790	994	891	1353	3570	82,1	49
105	159	259	320	575	1218	1968	2589	2265	3223	7784	81,2	50
69	93	115	204	311	779	1173	1376	1048	1563	4298	81,1	51

zmarłych już przekroczyła, a druga połowa jeszcze nie osiągnęła.
eded and second half has not reached yet.

TABL. 90 (114). **ZGONY W 2021 R. WEDŁUG WIEKU, PŁCI I WOJEWÓDZTW (cd.)**
DEATHS BY AGE, SEX AND VOIVODSHIPS IN 2021 (cont.)

Lp. No	WOJEWÓDZTWA VOIVODSHIPS	Ogółem Total	0—4 lata razem total	0—4 lata w tym 0 lat of which 0	5—9	10—14	15—19	20—24	25—29	30—34
1	**MIASTA URBAN AREAS**	**322595**	**933**	**769**	**86**	**130**	**366**	**629**	**937**	**1767**
2	Dolnośląskie	29108	94	80	6	9	38	42	88	172
3	Kujawsko-pomorskie	17734	59	51	5	8	19	33	58	88
4	Lubelskie	13397	39	27	6	3	20	34	45	84
5	Lubuskie	9227	28	18	2	4	16	23	21	64
6	Łódzkie	24761	54	44	5	14	18	44	72	141
7	Małopolskie	20894	47	40	6	5	27	31	44	101
8	Mazowieckie	47116	150	127	13	18	63	125	147	273
9	Opolskie	7241	18	16	3	4	8	14	21	43
10	Podkarpackie	11068	27	19	4	3	11	17	30	59
11	Podlaskie	9067	40	29	2	6	8	13	30	58
12	Pomorskie	19404	66	58	2	16	27	37	61	82
13	Śląskie	51914	147	127	12	15	46	94	129	276
14	Świętokrzyskie	8499	15	13	4	2	5	12	21	27
15	Warmińsko-mazurskie	11428	34	29	4	8	10	26	37	76
16	Wielkopolskie	24999	68	53	10	9	32	50	83	129
17	Zachodniopomorskie	16738	47	38	2	6	18	34	50	94
18	**Mężczyźni Males**	**164084**	**512**	**414**	**49**	**67**	**234**	**484**	**717**	**1325**
19	Dolnośląskie	14701	60	52	4	3	24	34	67	122
20	Kujawsko-pomorskie	8997	31	28	4	2	9	25	41	65
21	Lubelskie	6708	13	8	2	2	17	23	32	65
22	Lubuskie	4838	20	13	1	2	11	18	18	55
23	Łódzkie	12042	32	23	—	10	12	34	54	107
24	Małopolskie	10484	22	18	4	3	14	19	36	75
25	Mazowieckie	23511	81	70	5	10	42	95	117	207
26	Opolskie	3645	15	13	3	2	6	12	14	26
27	Podkarpackie	5678	14	10	1	1	7	16	23	42
28	Podlaskie	4636	28	21	1	3	7	10	27	45
29	Pomorskie	10020	34	31	1	8	16	26	44	58
30	Śląskie	27126	78	65	9	6	28	77	97	201
31	Świętokrzyskie	4416	4	4	4	1	2	11	15	18
32	Warmińsko-mazurskie	5909	19	15	4	5	5	22	27	60
33	Wielkopolskie	12724	38	27	5	7	26	38	65	109
34	Zachodniopomorskie	8649	23	16	1	2	8	24	40	70
35	**Kobiety Females**	**158511**	**421**	**355**	**37**	**63**	**132**	**145**	**220**	**442**
36	Dolnośląskie	14407	34	28	2	6	14	8	21	50
37	Kujawsko-pomorskie	8737	28	23	1	6	10	8	17	23
38	Lubelskie	6689	26	19	4	1	3	11	13	19
39	Lubuskie	4389	8	5	1	2	5	5	3	9
40	Łódzkie	12719	22	21	5	4	6	10	18	34
41	Małopolskie	10410	25	22	2	2	13	12	8	26
42	Mazowieckie	23605	69	57	8	8	21	30	30	66
43	Opolskie	3596	3	3	—	2	2	2	7	17
44	Podkarpackie	5390	13	9	3	2	4	1	7	17
45	Podlaskie	4431	12	8	1	3	1	3	3	13
46	Pomorskie	9384	32	27	1	8	11	11	17	24
47	Śląskie	24788	69	62	3	9	18	17	32	75
48	Świętokrzyskie	4083	11	9	—	1	3	1	6	9
49	Warmińsko-mazurskie	5519	15	14	—	3	5	4	10	16
50	Wielkopolskie	12275	30	26	5	2	6	12	18	20
51	Zachodniopomorskie	8089	24	22	1	4	10	10	10	24

a Mediana wieku (wiek środkowy) osób zmarłych jest parametrem wyznaczającym granicę wieku, którą połowa osób
a Median age of the deceased is a parameter determining the exact age, which half of the deceased has already exce

W wieku At age specified											Wiek środkowy osób zmarłych[a] Median age of the deceased[a]	Lp. No
35—39	40—44	45—49	50—54	55—59	60—64	65—69	70—74	75—79	80—84	85 lat i więcej 85 and more		
3128	**4568**	**6286**	**8344**	**13208**	**25871**	**39903**	**45478**	**36219**	**44210**	**90532**	**76,3**	1
300	439	574	687	1134	2450	3838	4273	2847	3784	8333	75,7	2
167	250	366	452	752	1440	2290	2661	2057	2331	4698	75,5	3
149	188	270	362	517	999	1600	1798	1571	1926	3786	76,7	4
104	151	181	243	452	847	1292	1433	910	1136	2320	74,1	5
261	386	524	664	993	2052	3068	3703	2858	3110	6794	75,5	6
170	265	359	539	772	1478	2230	2633	2529	2962	6696	78,3	7
454	660	966	1219	1665	3415	5478	6123	5106	6297	14944	77,7	8
58	97	130	173	309	573	898	1055	796	1098	1943	76,4	9
88	139	222	252	421	833	1348	1435	1213	1578	3388	77,7	10
96	133	164	234	435	763	969	1054	948	1250	2864	77,9	11
150	227	366	471	754	1427	2456	2814	2103	2762	5583	76,8	12
534	758	993	1515	2426	4431	6571	7382	6468	7781	12336	75,5	13
78	110	156	209	345	685	1006	1185	974	1240	2425	76,9	14
127	189	234	293	517	978	1438	1608	1207	1530	3112	75,5	15
232	338	451	609	997	2045	3089	3797	2933	3385	6742	75,7	16
160	238	330	422	719	1455	2332	2524	1699	2040	4568	74,9	17
2368	**3368**	**4469**	**5913**	**9050**	**16702**	**24905**	**26151**	**18896**	**19461**	**29413**	**72,2**	18
215	325	398	486	760	1602	2417	2445	1475	1681	2583	71,6	19
133	184	246	315	544	897	1405	1506	1084	976	1530	72,0	20
106	142	193	257	365	644	1004	972	790	841	1240	72,5	21
84	104	139	176	318	569	811	824	482	468	738	70,6	22
207	285	384	449	677	1256	1859	2017	1442	1275	1942	71,6	23
136	191	251	374	523	961	1454	1543	1364	1330	2184	73,9	24
350	484	681	896	1139	2206	3369	3476	2579	2747	5027	73,0	25
43	79	82	120	219	397	536	609	412	465	605	72,1	26
68	104	153	181	301	527	838	857	629	736	1180	73,2	27
74	105	123	181	296	470	614	619	506	600	927	72,7	28
113	168	267	342	507	944	1569	1616	1151	1240	1916	72,9	29
406	548	701	1056	1621	2871	4114	4249	3387	3515	4162	72,0	30
58	83	122	155	242	467	630	711	504	532	857	72,9	31
89	148	169	214	354	643	916	961	637	702	934	71,5	32
174	251	312	429	672	1325	1888	2237	1525	1459	2164	72,3	33
112	167	248	282	512	923	1481	1509	929	894	1424	71,3	34
760	**1200**	**1817**	**2431**	**4158**	**9169**	**14998**	**19327**	**17323**	**24749**	**61119**	**81,5**	35
85	114	176	201	374	848	1421	1828	1372	2103	5750	81,8	36
34	66	120	137	208	543	885	1155	973	1355	3168	80,7	37
43	46	77	105	152	355	596	826	781	1085	2546	81,5	38
20	47	42	67	134	278	481	609	428	668	1582	80,6	39
54	101	140	215	316	796	1209	1686	1416	1835	4852	81,1	40
34	74	108	165	249	517	776	1090	1165	1632	4512	83,1	41
104	176	285	323	526	1209	2109	2647	2527	3550	9917	82,6	42
15	18	48	53	90	176	362	446	384	633	1338	81,4	43
20	35	69	71	120	306	510	578	584	842	2208	82,3	44
22	28	41	53	139	293	355	435	442	650	1937	83,0	45
37	59	99	129	247	483	887	1198	952	1522	3667	81,9	46
128	210	292	459	805	1560	2457	3133	3081	4266	8174	80,1	47
20	27	34	54	103	218	376	474	470	708	1568	82,0	48
38	41	65	79	163	335	522	647	570	828	2178	81,9	49
58	87	139	180	325	720	1201	1560	1408	1926	4578	81,1	50
48	71	82	140	207	532	851	1015	770	1146	3144	81,2	51

zmarłych już przekroczyła, a druga połowa jeszcze nie osiągnęła.
eded and second half has not reached yet.

TABL. 90 (114). **ZGONY W 2021 R. WEDŁUG WIEKU, PŁCI I WOJEWÓDZTW (dok.)**
DEATHS BY AGE, SEX AND VOIVODSHIPS IN 2021 (cont.)

Lp. No	WOJEWÓDZTWA VOIVODSHIPS	Ogółem Total	0—4 lata razem total	0—4 lata w tym 0 lat of which 0	5—9	10—14	15—19	20—24	25—29	30—34
1	**WIEŚ RURAL AREAS**	**196922**	**634**	**537**	**68**	**93**	**318**	**527**	**854**	**1277**
2	Dolnośląskie	11254	36	31	5	5	19	33	54	67
3	Kujawsko-pomorskie	10538	48	42	3	6	15	34	60	59
4	Lubelskie	17220	56	50	3	8	20	33	72	113
5	Lubuskie	4604	10	7	1	3	7	14	22	29
6	Łódzkie	13254	29	27	2	4	19	23	44	87
7	Małopolskie	19831	74	60	3	9	38	50	63	114
8	Mazowieckie	26361	68	56	13	12	48	76	127	186
9	Opolskie	5945	16	13	4	1	7	16	24	37
10	Podkarpackie	15432	65	54	6	7	25	38	61	103
11	Podlaskie	7658	22	19	4	4	13	26	36	43
12	Pomorskie	8668	44	37	4	7	16	35	36	65
13	Śląskie	14238	32	27	1	3	19	41	43	97
14	Świętokrzyskie	9901	12	10	2	3	11	16	46	40
15	Warmińsko-mazurskie	7411	26	22	2	3	20	17	48	60
16	Wielkopolskie	18097	83	73	13	16	27	57	81	140
17	Zachodniopomorskie	6510	13	9	2	2	14	18	37	37
18	**Mężczyźni Males**	**104574**	**373**	**313**	**36**	**49**	**231**	**413**	**686**	**1002**
19	Dolnośląskie	6057	27	24	3	3	14	24	46	49
20	Kujawsko-pomorskie	5608	33	28	2	3	10	30	39	47
21	Lubelskie	8763	35	32	2	4	15	22	57	85
22	Lubuskie	2496	5	3	—	2	4	11	19	21
23	Łódzkie	6982	15	13	1	4	15	18	35	71
24	Małopolskie	10528	39	30	3	1	31	34	52	94
25	Mazowieckie	14091	43	37	7	7	36	68	102	150
26	Opolskie	3155	12	9	2	—	5	15	18	31
27	Podkarpackie	8142	42	37	2	4	15	31	53	80
28	Podlaskie	4026	16	13	3	2	10	20	30	36
29	Pomorskie	4798	22	18	3	3	12	28	31	52
30	Śląskie	7550	17	13	—	1	13	26	34	69
31	Świętokrzyskie	5155	5	5	1	2	8	12	39	29
32	Warmińsko-mazurskie	4079	12	11	—	3	14	13	38	55
33	Wielkopolskie	9685	42	35	6	10	21	44	63	102
34	Zachodniopomorskie	3459	8	5	1	—	8	17	30	31
35	**Kobiety Females**	**92348**	**261**	**224**	**32**	**44**	**87**	**114**	**168**	**275**
36	Dolnośląskie	5197	9	7	2	2	5	9	8	18
37	Kujawsko-pomorskie	4930	15	14	1	3	5	4	21	12
38	Lubelskie	8457	21	18	1	4	5	11	15	28
39	Lubuskie	2108	5	4	1	1	3	3	3	8
40	Łódzkie	6272	14	14	1	—	4	5	9	16
41	Małopolskie	9303	35	30	—	8	7	16	11	20
42	Mazowieckie	12270	25	19	6	5	12	8	25	36
43	Opolskie	2790	4	4	2	1	2	1	6	6
44	Podkarpackie	7290	23	17	4	3	10	7	8	23
45	Podlaskie	3632	6	6	1	2	3	6	6	7
46	Pomorskie	3870	22	19	1	4	4	7	5	13
47	Śląskie	6688	15	14	1	2	6	15	9	28
48	Świętokrzyskie	4746	7	5	1	1	3	4	7	11
49	Warmińsko-mazurskie	3332	14	11	2	—	6	4	10	5
50	Wielkopolskie	8412	41	38	7	6	6	13	18	38
51	Zachodniopomorskie	3051	5	4	1	2	6	1	7	6

a Mediana wieku (wiek środkowy) osób zmarłych jest parametrem wyznaczającym granicę wieku, którą połowa osób
a Median age of the deceased is a parameter determining the exact age, which half of the deceased has already exce

W wieku At age specified											Wiek środkowy osób zmarłych[a] Median age of the deceased[a]	Lp. No
35—39	40—44	45—49	50—54	55—59	60—64	65—69	70—74	75—79	80—84	85 lat i więcej 85 and more		
1989	**2890**	**4363**	**6034**	**9565**	**16384**	**22395**	**23856**	**19750**	**27294**	**58631**	**76,9**	1
129	181	265	331	596	1147	1591	1600	932	1263	3000	73,5	2
110	176	257	334	528	923	1298	1405	1089	1378	2815	75,1	3
162	228	332	492	701	1275	1759	1867	1779	2442	5878	79,2	4
55	89	120	156	239	470	638	635	405	547	1164	73,5	5
133	185	289	390	606	1054	1482	1569	1396	1812	4130	77,6	6
174	266	417	586	958	1499	2083	2187	2045	2985	6280	78,4	7
283	443	635	783	1200	2111	2983	3006	2568	3578	8241	77,4	8
58	63	105	180	322	520	668	677	603	969	1675	77,6	9
138	216	315	480	715	1095	1455	1717	1561	2352	5083	79,2	10
50	85	146	200	308	466	635	726	814	1170	2910	81,2	11
115	126	214	334	521	843	1106	1189	805	1093	2115	73,6	12
129	175	278	434	713	1176	1616	1749	1679	2209	3844	77,1	13
110	126	216	258	470	794	1045	1093	940	1408	3311	78,7	14
76	112	194	250	400	730	924	904	731	975	1939	74,6	15
190	295	421	588	908	1616	2195	2578	1831	2397	4661	74,7	16
77	124	159	238	380	665	917	954	572	716	1585	72,9	17
1570	**2222**	**3238**	**4534**	**7061**	**11547**	**15347**	**14815**	**10706**	**12325**	**18419**	**71,3**	18
105	133	187	237	428	793	1100	1002	511	588	807	69,5	19
82	135	180	233	383	614	867	868	576	601	905	70,8	20
128	180	260	367	517	921	1246	1146	948	1056	1774	72,4	21
43	65	81	114	174	334	424	387	222	260	330	69,5	22
111	148	229	306	436	740	1050	962	756	793	1292	71,8	23
144	187	299	453	711	1082	1459	1360	1109	1365	2105	72,5	24
221	349	482	604	899	1558	2015	1936	1384	1583	2647	71,2	25
47	49	73	134	242	361	466	421	330	429	520	71,2	26
109	173	238	357	530	802	1034	1079	850	1067	1676	72,8	27
42	66	108	163	244	343	455	457	469	559	1003	75,2	28
93	92	144	252	359	559	745	751	452	523	677	70,0	29
95	127	205	303	541	820	1077	1054	918	1009	1241	72,0	30
84	102	168	200	362	565	730	693	503	643	1009	71,9	31
67	91	157	189	301	519	656	557	410	450	547	69,3	32
143	223	301	448	658	1118	1428	1549	974	1100	1455	70,7	33
56	102	126	174	276	418	595	593	294	299	431	69,0	34
419	**668**	**1125**	**1500**	**2504**	**4837**	**7048**	**9041**	**9044**	**14969**	**40212**	**83,2**	35
24	48	78	94	168	354	491	598	421	675	2193	82,3	36
28	41	77	101	145	309	431	537	513	777	1910	81,6	37
34	48	72	125	184	354	513	721	831	1386	4104	84,6	38
12	24	39	42	65	136	214	248	183	287	834	81,5	39
22	37	60	84	170	314	432	607	640	1019	2838	83,8	40
30	79	118	133	247	417	624	827	936	1620	4175	83,7	41
62	94	153	179	301	553	968	1070	1184	1995	5594	83,9	42
11	14	32	46	80	159	202	256	273	540	1155	83,1	43
29	43	77	123	185	293	421	638	711	1285	3407	84,2	44
8	19	38	37	64	123	180	269	345	611	1907	85,6	45
22	34	70	82	162	284	361	438	353	570	1438	80,8	46
34	48	73	131	172	356	539	695	761	1200	2603	82,1	47
26	24	48	58	108	229	315	400	437	765	2302	84,6	48
9	21	37	61	99	211	268	347	321	525	1392	82,5	49
47	72	120	140	250	498	767	1029	857	1297	3206	81,4	50
21	22	33	64	104	247	322	361	278	417	1154	80,7	51

zmarłych już przekroczyła, a druga połowa jeszcze nie osiągnęła.
eded and second half has not reached yet.

TABL. 91 (115). **ZGONY WEDŁUG WIEKU I PŁCI ZMARŁYCH W MIASTACH LICZĄCYCH W 2021 R. 100 TYS. I WIĘCEJ MIESZKAŃCÓW**

DEATHS BY AGE AND SEX IN TOWNS WITH 100 THOUSAND INHABITANTS AND MORE IN 2021

MIASTA TOWNS	Ogółem Total	W wieku At age specified										Wiek środkowy osób zmarłych[a] Median age of the deceased[a]
		0—4 lata		5—14	15—19	20—29	30—39	40—49	50—59	60—69	70 lat i więcej 70 and more	
		razem total	w tym 0 lat of which 0									
O G Ó Ł E M TOTAL	**149408**	**431**	**351**	**97**	**162**	**678**	**2105**	**4811**	**9255**	**28682**	**103187**	**77,5**
M.st. Warszawa Capital City	24016	68	58	15	29	136	329	750	1311	4017	17361	80,1
Białystok	3616	23	19	4	6	17	53	113	245	627	2528	79,4
Bielsko-Biała	2298	5	3	1	3	5	24	64	142	401	1653	77,8
Bydgoszcz	5104	20	16	6	4	24	68	170	278	926	3608	77,8
Bytom	2721	12	11	5	2	13	49	121	242	589	1688	74,5
Chorzów	1813	11	10	—	6	9	27	63	140	379	1178	74,8
Częstochowa	3601	6	6	1	1	12	46	139	232	707	2457	76,4
Dąbrowa Górnicza	1916	3	3	1	1	3	31	93	149	438	1197	73,9
Elbląg	1747	2	2	—	1	10	21	72	107	389	1145	75,0
Gdańsk	6198	20	16	7	10	22	76	172	348	1168	4375	78,3
Gdynia	3218	7	6	1	4	13	39	90	168	561	2335	79,0
Gliwice	2593	7	6	2	1	8	35	81	192	548	1719	76,5
Gorzów Wielkopolski	1854	8	6	1	3	8	31	55	147	408	1193	74,7
Katowice	4639	9	9	2	1	20	83	131	350	857	3186	77,5
Kielce	2783	7	6	2	—	8	29	72	180	537	1948	77,2
Koszalin	1484	8	8	2	3	7	19	44	73	310	1018	77,1
Kraków	9469	28	25	5	11	41	120	257	564	1601	6842	79,2
Lublin	4732	18	9	2	5	29	75	173	290	813	3327	78,1
Łódź	12090	22	17	11	7	54	161	408	709	2385	8333	76,6
Olsztyn	2129	8	6	3	4	13	35	70	131	444	1421	77,4
Opole	1702	6	4	5	3	5	15	44	103	305	1216	78,2
Płock	1694	6	4	—	1	8	32	77	111	347	1112	75,3
Poznań	7043	22	18	3	11	31	73	183	368	1358	4994	78,0
Radom	2968	—	—	—	5	10	48	110	219	592	1984	76,4
Ruda Śląska	2047	8	6	—	3	8	34	71	172	460	1291	73,9
Rybnik	1847	5	5	1	2	12	26	61	132	407	1201	75,8
Rzeszów	2223	10	6	—	4	10	40	78	147	379	1555	78,8
Sosnowiec	3393	9	8	1	—	8	49	100	243	789	2194	74,7
Szczecin	6087	16	11	2	5	33	81	198	366	1271	4115	76,9
Tarnów	1548	1	1	2	1	6	23	30	82	236	1167	79,3
Toruń	2667	9	7	1	4	13	36	86	168	562	1788	76,4
Tychy	1714	1	—	—	2	13	31	61	96	408	1102	75,2
Wałbrzych	2025	2	2	1	2	9	32	75	119	530	1255	74,1
Włocławek	1763	1	—	1	1	14	32	78	136	376	1124	74,2
Wrocław	8505	32	27	6	12	32	133	277	473	1618	5922	78,8
Zabrze	2347	8	8	1	2	8	49	77	212	534	1456	74,5
Zielona Góra	1814	3	2	2	2	6	20	67	110	405	1199	75,3

a Mediana wieku (wiek środkowy) osób zmarłych jest parametrem wyznaczającym granicę wieku, którą połowa osób zmarłych już przekroczyła, a druga połowa jeszcze nie osiągnęła.

a Median age of the deceased is a parameter determining the exact age, which half of the deceased has already exceeded and second half has not reached yet.

TABL. 91 (115). **ZGONY WEDŁUG WIEKU I PŁCI ZMARŁYCH W MIASTACH LICZĄCYCH W 2021 R. 100 TYS. I WIĘCEJ MIESZKAŃCÓW (cd.)**

DEATHS BY AGE AND SEX IN TOWNS WITH 100 THOUSAND INHABITANTS AND MORE IN 2021 (cont.)

MIASTA TOWNS	Ogółem Total	W wieku At age specified										Wiek środkowy osób zmarłych[a] Median age of the deceased[a]
		0—4 lata		5—14	15—19	20—29	30—39	40—49	50—59	60—69	70 lat i więcej 70 and more	
		razem total	w tym 0 lat of which 0									
Mężczyźni Males	**74457**	**251**	**204**	**52**	**105**	**519**	**1550**	**3401**	**6356**	**17971**	**44252**	**73,1**
M.st. Warszawa Capital City	11569	41	36	7	18	108	236	529	901	2475	7254	74,6
Białystok	1797	17	15	3	5	14	39	88	173	383	1075	74,1
Bielsko-Biała	1131	3	1	1	3	4	18	40	93	246	723	73,8
Bydgoszcz	2557	11	10	3	3	16	56	113	206	557	1592	73,8
Bytom	1463	2	2	4	1	10	40	87	150	384	785	71,1
Chorzów	932	5	4	—	5	6	19	44	99	237	517	71,6
Częstochowa	1818	4	4	—	—	8	37	98	167	450	1054	72,2
Dąbrowa Górnicza	1011	1	1	—	—	3	23	68	100	296	520	70,4
Elbląg	871	2	2	—	—	10	14	48	78	252	467	71,0
Gdańsk	3187	8	7	3	7	14	56	118	251	752	1978	74,1
Gdynia	1637	5	4	1	1	10	29	69	119	365	1038	74,5
Gliwice	1381	5	5	—	1	6	27	64	139	350	789	72,7
Gorzów Wielkopolski	957	7	5	—	1	6	25	33	105	252	528	71,4
Katowice	2379	5	5	2	1	16	59	87	252	531	1426	73,6
Kielce	1463	1	1	1	—	6	16	54	122	356	907	73,7
Koszalin	740	—	—	2	1	4	8	31	48	185	461	73,3
Kraków	4666	15	14	4	6	28	92	163	378	1051	2929	74,5
Lublin	2228	7	2	—	4	22	57	130	193	480	1335	73,5
Łódź	5550	17	12	7	6	41	123	296	458	1387	3215	72,3
Olsztyn	1126	4	2	2	2	8	22	56	98	287	647	72,7
Opole	835	6	4	3	2	3	9	35	73	197	507	73,5
Płock	870	3	2	—	—	6	26	55	67	224	489	72,1
Poznań	3493	13	10	1	10	26	61	123	249	844	2166	73,6
Radom	1511	—	—	—	5	9	39	82	160	390	826	71,3
Ruda Śląska	1054	4	3	—	2	7	25	47	115	288	566	71,0
Rybnik	967	4	4	—	2	11	20	42	84	269	535	71,9
Rzeszów	1146	6	4	—	3	8	28	54	101	234	712	74,2
Sosnowiec	1739	7	6	1	—	6	35	70	158	499	963	71,5
Szczecin	3113	10	6	1	3	28	55	139	268	816	1793	72,1
Tarnów	786	—	—	1	—	5	14	18	55	144	549	76,1
Toruń	1277	6	5	—	1	8	30	56	115	338	723	72,2
Tychy	905	—	—	—	1	8	25	41	65	249	516	71,9
Wałbrzych	1002	2	2	1	—	6	18	53	85	341	496	69,8
Włocławek	896	1	—	1	1	9	25	58	99	223	479	70,9
Wrocław	4198	21	18	2	9	27	92	201	311	1030	2505	73,1
Zabrze	1262	6	6	—	1	6	37	59	142	344	667	71,0
Zielona Góra	940	2	2	1	—	6	15	52	79	265	520	71,8

a Mediana wieku (wiek środkowy) osób zmarłych jest parametrem wyznaczającym granicę wieku, którą połowa osób zmarłych już przekroczyła, a druga połowa jeszcze nie osiągnęła.

a Median age of the deceased is a parameter determining the exact age, which half of the deceased has already exceeded and second half has not reached yet.

TABL. 91 (115). **ZGONY WEDŁUG WIEKU I PŁCI ZMARŁYCH W MIASTACH LICZĄCYCH W 2021 R. 100 TYS. I WIĘCEJ MIESZKAŃCÓW (dok.)**

DEATHS BY AGE AND SEX IN TOWNS WITH 100 THOUSAND INHABITANTS AND MORE IN 2021 (cont.)

MIASTA TOWNS	Ogółem Total	W wieku At age specified										Wiek środkowy osób zmarłych[a] Median age of the deceased[a]
		0—4 lata		5—14	15—19	20—29	30—39	40—49	50—59	60—69	70 lat i więcej 70 and more	
		razem total	w tym 0 lat of which 0									
Kobiety Females	**74951**	**180**	**147**	**45**	**57**	**159**	**555**	**1410**	**2899**	**10711**	**58935**	**82,2**
M.st. Warszawa Capital City	12447	27	22	8	11	28	93	221	410	1542	10107	84,0
Białystok	1819	6	4	1	1	3	14	25	72	244	1453	83,4
Bielsko-Biała	1167	2	2	—	—	1	6	24	49	155	930	82,2
Bydgoszcz	2547	9	6	3	1	8	12	57	72	369	2016	81,9
Bytom	1258	10	9	1	1	3	9	34	92	205	903	78,9
Chorzów	881	6	6	—	1	3	8	19	41	142	661	78,7
Częstochowa	1783	2	2	1	1	4	9	41	65	257	1403	82,3
Dąbrowa Górnicza	905	2	2	1	1	—	8	25	49	142	677	80,2
Elbląg	876	—	—	—	1	—	7	24	29	137	678	82,0
Gdańsk	3011	12	9	4	3	8	20	54	97	416	2397	82,8
Gdynia	1581	2	2	—	3	3	10	21	49	196	1297	82,9
Gliwice	1212	2	1	2	—	2	8	17	53	198	930	81,0
Gorzów Wielkopolski	897	1	1	1	2	2	6	22	42	156	665	79,7
Katowice	2260	4	4	—	—	4	24	44	98	326	1760	80,8
Kielce	1320	6	5	1	—	2	13	18	58	181	1041	81,7
Koszalin	744	8	8	—	2	3	11	13	25	125	557	82,0
Kraków	4803	13	11	1	5	13	28	94	186	550	3913	83,6
Lublin	2504	11	7	2	1	7	18	43	97	333	1992	82,0
Łódź	6540	5	5	4	1	13	38	112	251	998	5118	81,9
Olsztyn	1003	4	4	1	2	5	13	14	33	157	774	82,8
Opole	867	—	—	2	1	2	6	9	30	108	709	81,9
Płock	824	3	2	—	1	2	6	22	44	123	623	79,6
Poznań	3550	9	8	2	1	5	12	60	119	514	2828	82,4
Radom	1457	—	—	—	—	1	9	28	59	202	1158	82,2
Ruda Śląska	993	4	3	—	1	1	9	24	57	172	725	78,3
Rybnik	880	1	1	1	—	1	6	19	48	138	666	79,9
Rzeszów	1077	4	2	—	1	2	12	24	46	145	843	82,8
Sosnowiec	1654	2	2	—	—	2	14	30	85	290	1231	79,8
Szczecin	2974	6	5	1	2	5	26	59	98	455	2322	82,6
Tarnów	762	1	1	1	1	1	9	12	27	92	618	82,2
Toruń	1390	3	2	1	3	5	6	30	53	224	1065	81,0
Tychy	809	1	—	—	1	5	6	20	31	159	586	79,8
Wałbrzych	1023	—	—	—	2	3	14	22	34	189	759	80,2
Włocławek	867	—	—	—	—	5	7	20	37	153	645	79,6
Wrocław	4307	11	9	4	3	5	41	76	162	588	3417	83,5
Zabrze	1085	2	2	1	1	2	12	18	70	190	789	79,5
Zielona Góra	874	1	—	1	2	—	5	15	31	140	679	81,4

a Mediana wieku (wiek środkowy) osób zmarłych jest parametrem wyznaczającym granicę wieku, którą połowa osób zmarłych już przekroczyła, a druga połowa jeszcze nie osiągnęła.

a Median age of the deceased is a parameter determining the exact age, which half of the deceased has already exceeded and second half has not reached yet.

TABL. 92 (116). **ZGONY OSÓB W WIEKU 15 LAT I WIĘCEJ WEDŁUG PŁCI, STANU CYWILNEGO ORAZ WIEKU ZMARŁYCH W 2021 R.**
DEATHS OF POPULATION AGED 15 AND MORE BY SEX, MARITAL STATUS AND AGE OF THE DECEASED IN 2021

WIEK ZMARŁYCH AGE OF THE DECEASED	Mężczyźni Males					Kobiety Females				
	ogółem total	żonaci[a] married[a]	kawalerowie single	wdowcy widowed	rozwiedzeni divorced	ogółem total	zamężne[a] married[a]	panny single	wdowy widowed	rozwiedzione divorced
OGÓŁEM TOTAL	**267572**	**151098**	**37561**	**51113**	**27800**	**250001**	**57058**	**16220**	**155227**	**21496**
15—19 lat	465	—	465	—	—	219	—	219	—	—
20—24	897	15	881	—	1	259	12	246	—	1
25—29	1403	144	1235	2	22	388	91	278	2	17
30—34	2327	486	1686	11	144	717	247	404	8	58
35—39	3938	1008	2391	41	498	1179	505	471	27	176
40—44	5590	1889	2647	71	983	1868	870	601	66	331
45—49	7707	2954	2907	135	1711	2942	1608	674	140	520
50—54	10447	4596	3162	305	2384	3931	2234	593	382	722
55—59	16111	8057	4087	760	3207	6662	3755	760	1050	1097
60—64	28249	15686	5759	1990	4814	14006	7378	1202	3350	2076
65—69	40252	25056	5491	4165	5540	22046	10399	1706	7063	2878
70—74	40966	27726	3076	6195	3969	28368	10778	1823	12575	3192
75—79	29602	20198	1481	6013	1910	26367	7058	1463	15476	2370
80—84	31786	20406	1170	8926	1284	39718	6472	1654	28744	2848
85 lat i więcej 85 and more	47832	22877	1123	22499	1333	101331	5651	4126	86344	5210
Miasta Urban areas	**163456**	**92933**	**19080**	**31390**	**20053**	**157990**	**35971**	**11284**	**92949**	**17786**
15—19 lat	234	—	234	—	—	132	—	132	—	—
20—24	484	5	479	—	—	145	4	141	—	—
25—29	717	56	650	1	10	220	45	166	2	7
30—34	1325	243	996	7	79	442	124	272	5	41
35—39	2368	525	1515	26	302	760	281	332	20	127
40—44	3368	1035	1631	41	661	1200	477	418	44	261
45—49	4469	1571	1638	94	1166	1817	867	458	91	401
50—54	5913	2464	1584	218	1647	2431	1244	383	242	562
55—59	9050	4430	1940	445	2235	4158	2158	503	630	867
60—64	16702	9312	2658	1251	3481	9169	4555	849	2119	1646
65—69	24905	15677	2445	2712	4071	14998	6737	1240	4666	2355
70—74	26151	17792	1417	4007	2935	19327	7117	1353	8165	2692
75—79	18896	12860	700	3922	1414	17323	4569	1061	9701	1992
80—84	19461	12548	575	5347	991	24749	4124	1158	17069	2398
85 lat i więcej 85 and more	29413	14415	618	13319	1061	61119	3669	2818	50195	4437

a W podziale według stanu cywilnego w kategorii żonaci/zamężne uwzględniono również separowanych/separowane.
a Data on marital status in category married include separated persons.

TABL. 92 (116). **ZGONY OSÓB W WIEKU 15 LAT I WIĘCEJ WEDŁUG PŁCI, STANU CYWILNEGO ORAZ WIEKU ZMARŁYCH W 2021 R. (dok.)**
DEATHS OF POPULATION AGED 15 AND MORE BY SEX, MARITAL STATUS AND AGE OF THE DECEASED IN 2021 (cont.)

WIEK ZMARŁYCH AGE OF THE DECEASED	Mężczyźni Males					Kobiety Females				
	ogółem total	żonaci[a] married[a]	kawalerowie single	wdowcy widowed	rozwiedzeni divorced	ogółem total	zamężne[a] married[a]	panny single	wdowy widowed	rozwiedzione divorced
Wieś **Rural areas**	**104116**	**58165**	**18481**	**19723**	**7747**	**92011**	**21087**	**4936**	**62278**	**3710**
15—19 lat	231	—	231	—	—	87	—	87	—	—
20—24	413	10	402	—	1	114	8	105	—	1
25—29	686	88	585	1	12	168	46	112	—	10
30—34	1002	243	690	4	65	275	123	132	3	17
35—39	1570	483	876	15	196	419	224	139	7	49
40—44	2222	854	1016	30	322	668	393	183	22	70
45—49	3238	1383	1269	41	545	1125	741	216	49	119
50—54	4534	2132	1578	87	737	1500	990	210	140	160
55—59	7061	3627	2147	315	972	2504	1597	257	420	230
60—64	11547	6374	3101	739	1333	4837	2823	353	1231	430
65—69	15347	9379	3046	1453	1469	7048	3662	466	2397	523
70—74	14815	9934	1659	2188	1034	9041	3661	470	4410	500
75—79	10706	7338	781	2091	496	9044	2489	402	5775	378
80—84	12325	7858	595	3579	293	14969	2348	496	11675	450
85 lat i więcej 85 and more	18419	8462	505	9180	272	40212	1982	1308	36149	773

a W podziale według stanu cywilnego w kategorii żonaci/zamężne uwzględniono również separowanych/separowane.
a Data on marital status in category married include separated persons.

TABL. 93 (117). **ZGONY OSÓB W WIEKU 15 LAT I WIĘCEJ WEDŁUG PŁCI, STANU CYWILNEGO ORAZ WOJEWÓDZTW W 2021 R.**
DEATHS OF POPULATION AGED 15 AND MORE BY SEX, MARITAL STATUS AND VOIVODSHIPS IN 2021

WOJEWÓDZTWA VOIVODSHIPS	Mężczyźni Males					Kobiety Females				
	ogółem total	żonaci[a] married[a]	kawalerowie single	wdowcy widowed	rozwiedzeni divorced	ogółem total	zamężne[a] married[a]	panny single	wdowy widowed	rozwiedzione divorced
		w odsetkach in percentage					w odsetkach in percentage			
O G Ó Ł E M **T O T A L**	**267572**	**56,5**	**14,0**	**19,1**	**10,4**	**250001**	**22,8**	**6,5**	**62,1**	**8,6**
Dolnośląskie	20658	53,4	14,7	18,4	13,5	19549	22,2	7,8	58,5	11,5
Kujawsko-pomorskie	14530	57,8	12,9	19,5	9,9	13613	23,6	6,6	61,6	8,1
Lubelskie	15413	57,6	15,6	18,3	8,6	15089	21,8	5,5	66,7	6,0
Lubuskie	7304	54,4	15,6	18,1	12,0	6479	24,2	6,2	59,7	9,8
Łódzkie	18962	55,2	13,6	19,4	11,8	18945	20,7	5,7	63,2	10,3
Małopolskie	20940	57,4	14,4	20,4	7,9	19641	22,9	8,0	62,6	6,5
Mazowieckie	37449	55,7	13,9	19,3	11,1	35754	21,4	6,2	61,8	10,6

a W podziale według stanu cywilnego w kategorii żonaci/zamężne uwzględniono również separowanych/separowane.
a Data on marital status in category married include separated persons.

TABL. 93 (117). **ZGONY OSÓB W WIEKU 15 LAT I WIĘCEJ WEDŁUG PŁCI, STANU CYWILNEGO ORAZ WOJEWÓDZTW W 2021 R. (dok.)**

DEATHS OF POPULATION AGED 15 AND MORE BY SEX, MARITAL STATUS AND VOIVODSHIPS IN 2021 (cont.)

WOJEWÓDZTWA VOIVODSHIPS	Mężczyźni Males					Kobiety Females				
	ogółem total	żonaci[a] married[a]	kawalerowie single	wdowcy widowed	rozwiedzeni divorced	ogółem total	zamężne[a] married[a]	panny single	wdowy widowed	rozwiedzione divorced
		w odsetkach in percentage					w odsetkach in percentage			
Opolskie	6766	56,3	14,2	19,3	10,3	6374	23,6	7,6	60,9	7,8
Podkarpackie	13756	58,9	15,4	19,4	6,3	12632	23,8	7,4	63,9	4,9
Podlaskie	8609	57,2	14,7	18,6	9,5	8038	20,0	5,7	67,0	7,2
Pomorskie	14747	55,5	13,9	19,2	11,4	13186	24,5	6,7	59,3	9,4
Śląskie	34565	58,3	12,3	19,3	10,1	31377	24,6	5,9	61,0	8,5
Świętokrzyskie	9554	57,6	15,1	18,2	9,1	8808	21,7	5,0	67,0	6,2
Warmińsko-mazurskie	9945	53,1	15,3	18,7	13,0	8817	21,5	6,1	63,7	8,7
Wielkopolskie	22301	59,1	13,0	19,1	8,8	20596	25,0	6,5	62,0	6,5
Zachodniopomorskie	12073	52,7	15,1	18,3	13,8	11103	23,2	6,4	58,9	11,5
Miasta Urban areas	**163456**	**56,9**	**11,7**	**19,2**	**12,3**	**157990**	**22,8**	**7,1**	**58,8**	**11,3**
Dolnośląskie	14634	53,8	13,0	18,5	14,7	14365	21,8	8,3	56,8	13,1
Kujawsko-pomorskie	8960	58,5	10,7	19,5	11,3	8702	22,8	7,2	59,9	10,1
Lubelskie	6691	60,1	11,3	17,6	11,0	6658	24,0	7,0	59,3	9,8
Lubuskie	4815	55,6	13,8	17,2	13,4	4378	23,8	6,5	57,8	11,9
Łódzkie	12000	55,5	11,1	19,4	14,1	12688	20,5	6,5	59,5	13,5
Małopolskie	10455	57,7	11,2	20,5	10,6	10381	22,6	9,1	59,0	9,4
Mazowieckie	23415	55,8	11,4	19,9	13,0	23520	21,1	7,2	57,8	13,9
Opolskie	3625	56,3	11,7	19,5	12,5	3591	24,5	8,1	56,6	10,8
Podkarpackie	5662	60,0	11,8	19,6	8,6	5372	24,4	8,3	59,0	8,2
Podlaskie	4604	59,6	10,9	17,7	11,7	4415	21,4	7,0	60,6	11,0
Pomorskie	9977	56,3	11,6	19,8	12,3	9343	23,3	7,0	58,4	11,3
Śląskie	27033	57,8	11,8	19,4	11,0	24707	24,5	6,1	59,6	9,8
Świętokrzyskie	4407	59,6	11,1	18,2	11,2	4071	22,3	6,0	61,9	9,8
Warmińsko-mazurskie	5881	54,8	12,1	18,8	14,3	5501	22,2	6,7	60,4	10,7
Wielkopolskie	12674	59,4	10,8	19,4	10,5	12238	24,3	7,3	59,9	8,5
Zachodniopomorskie	8623	53,2	13,0	18,6	15,1	8060	22,8	6,8	56,9	13,4
Wieś Rural areas	**104116**	**55,9**	**17,8**	**18,9**	**7,4**	**92011**	**22,9**	**5,4**	**67,7**	**4,0**
Dolnośląskie	6024	52,4	18,9	17,9	10,8	5184	23,3	6,3	63,1	7,3
Kujawsko-pomorskie	5570	56,5	16,3	19,6	7,6	4911	25,0	5,5	64,7	4,7
Lubelskie	8722	55,7	18,9	18,7	6,7	8431	20,0	4,4	72,5	3,1
Lubuskie	2489	52,0	19,2	19,6	9,1	2101	25,0	5,7	63,7	5,6
Łódzkie	6962	54,7	17,8	19,6	7,9	6257	21,2	4,2	70,7	3,9
Małopolskie	10485	57,1	17,5	20,3	5,2	9260	23,3	6,8	66,7	3,3
Mazowieckie	14034	55,5	18,0	18,5	7,9	12234	22,0	4,3	69,4	4,3
Opolskie	3141	56,2	17,0	19,0	7,7	2783	22,6	7,0	66,4	4,0
Podkarpackie	8094	58,1	18,0	19,2	4,7	7260	23,3	6,8	67,5	2,4
Podlaskie	4005	54,5	19,0	19,5	7,0	3623	18,4	4,2	74,8	2,6
Pomorskie	4770	53,7	18,8	18,1	9,4	3843	27,5	6,1	61,5	4,8
Śląskie	7532	60,3	14,0	19,2	6,5	6670	24,6	5,4	66,0	3,9
Świętokrzyskie	5147	55,9	18,6	18,2	7,2	4737	21,2	4,2	71,5	3,1
Warmińsko-mazurskie	4064	50,6	19,9	18,6	11,0	3316	20,4	5,2	69,1	5,2
Wielkopolskie	9627	58,8	15,9	18,8	6,5	8358	25,9	5,4	65,0	3,6
Zachodniopomorskie	3450	51,4	20,5	17,6	10,5	3043	24,2	5,3	64,1	6,4

a W podziale według stanu cywilnego w kategorii żonaci/zamężne uwzględniono również separowanych/separowane.
a Data on marital status in category married include separated persons.

TABL. 94 (118). **ZGONY OSÓB W WIEKU 13 LAT I WIĘCEJ WEDŁUG WIEKU, PŁCI I POZIOMU WYKSZTAŁCENIA W 2021 R.**

DEATHS OF POPULATION AGED 13 AND MORE BY AGE, SEX AND EDUCATION LEVEL IN 2021

POZIOM WYKSZTAŁCENIA EDUCATION LEVEL	Ogółem Total	W wieku At age specified							
		13—19 lat		20—29	30—39	40—49	50—59	60—69	70 lat i więcej 70 and more
		ogółem total	w tym 18—19 of which 18—19						
OGÓŁEM TOTAL	**517693**	**804**	**372**	**2947**	**8161**	**18107**	**37151**	**104553**	**345970**
Wyższe Higher	40795	—	—	289	1164	2169	2928	7092	27153
Policealne Post-secondary	2144	—	—	19	42	75	138	562	1308
Średnie Secondary	120558	102	101	1116	2569	4807	9455	28660	73849
Zasadnicze zawodowe Basic vocational	148407	41	39	618	2263	7051	17078	44981	76375
Gimnazjalne Lower secondary	718	219	130	297	202	—	—	—	—
Podstawowe Primary	175004	286	65	357	1331	2958	5545	18713	145814
Niepełne podstawowe Incomplete primary	10050	65	5	41	65	120	172	325	9262
Nieustalone Unknown	20017	91	32	210	525	927	1835	4220	12209
Mężczyźni Males	**267636**	**529**	**263**	**2300**	**6265**	**13297**	**26558**	**68501**	**150186**
Wyższe Higher	23868	—	—	181	664	1252	1696	4258	15817
Policealne Post-secondary	694	—	—	12	24	33	61	212	352
Średnie Secondary	58769	66	65	858	1945	3241	5913	15693	31053
Zasadnicze zawodowe Basic vocational	102650	33	32	547	1918	5727	13362	33153	47910
Gimnazjalne Lower secondary	583	158	97	249	176	—	—	—	—
Podstawowe Primary	67676	191	49	283	1086	2302	4014	12054	47746
Niepełne podstawowe Incomplete primary	2605	33	4	23	42	80	114	214	2099
Nieustalone Unknown	10791	48	16	147	410	662	1398	2917	5209
Kobiety Females	**250057**	**275**	**109**	**647**	**1896**	**4810**	**10593**	**36052**	**195784**
Wyższe Higher	16927	—	—	108	500	917	1232	2834	11336
Policealne Post-secondary	1450	—	—	7	18	42	77	350	956
Średnie Secondary	61789	36	36	258	624	1566	3542	12967	42796
Zasadnicze zawodowe Basic vocational	45757	8	7	71	345	1324	3716	11828	28465
Gimnazjalne Lower secondary	135	61	33	48	26	—	—	—	—
Podstawowe Primary	107328	95	16	74	245	656	1531	6659	98068
Niepełne podstawowe Incomplete primary	7445	32	1	18	23	40	58	111	7163
Nieustalone Unknown	9226	43	16	63	115	265	437	1303	7000
MIASTA URBAN AREAS	**321511**	**431**	**197**	**1566**	**4895**	**10854**	**21552**	**65774**	**216439**
Wyższe Higher	34106	—	—	208	818	1598	2221	5716	23545
Policealne Post-secondary	1653	—	—	14	31	55	110	442	1001
Średnie Secondary	94379	53	53	613	1578	3254	6474	21312	61095
Zasadnicze zawodowe Basic vocational	92477	14	14	248	1196	3708	8919	26726	51666
Gimnazjalne Lower secondary	391	118	74	156	117	—	—	—	—
Podstawowe Primary	82163	162	34	179	760	1508	2494	8509	68551
Niepełne podstawowe Incomplete primary	2712	30	2	21	33	59	55	133	2381
Nieustalone Unknown	13630	54	20	127	362	672	1279	2936	8200

TABL. 94 (118). **ZGONY OSÓB W WIEKU 13 LAT I WIĘCEJ WEDŁUG WIEKU, PŁCI I POZIOMU WYKSZTAŁCENIA W 2021 R. (dok.)**

DEATHS OF POPULATION AGED 13 AND MORE BY AGE, SEX AND EDUCATION LEVEL IN 2021 (cont.)

POZIOM WYKSZTAŁCENIA EDUCATION LEVEL	Ogółem Total	W wieku At age specified							
		13—19 lat		20—29	30—39	40—49	50—59	60—69	70 lat i więcej 70 and more
		ogółem total	w tym 18—19 of which 18—19						
MIASTA (dok.) URBAN AREAS (cont.)									
Mężczyźni Males	**163490**	**268**	**132**	**1201**	**3693**	**7837**	**14963**	**41607**	**93921**
Wyższe Higher	19958	—	—	136	462	933	1297	3382	13748
Policealne Post-secondary	545	—	—	9	18	28	50	166	274
Średnie Secondary	44400	34	34	462	1203	2204	4053	11516	24928
Zasadnicze zawodowe Basic vocational	61653	11	11	216	1004	3014	6855	19292	31261
Gimnazjalne Lower secondary	310	80	52	128	102	—	—	—	—
Podstawowe Primary	28595	102	24	143	601	1137	1700	5135	19777
Niepełne podstawowe Incomplete primary	648	13	1	13	18	40	32	87	445
Nieustalone Unknown	7381	28	10	94	285	481	976	2029	3488
Kobiety Females	**158021**	**163**	**65**	**365**	**1202**	**3017**	**6589**	**24167**	**122518**
Wyższe Higher	14148	—	—	72	356	665	924	2334	9797
Policealne Post-secondary	1108	—	—	5	13	27	60	276	727
Średnie Secondary	49979	19	19	151	375	1050	2421	9796	36167
Zasadnicze zawodowe Basic vocational	30824	3	3	32	192	694	2064	7434	20405
Gimnazjalne Lower secondary	81	38	22	28	15	—	—	—	—
Podstawowe Primary	53568	60	10	36	159	371	794	3374	48774
Niepełne podstawowe Incomplete primary	2064	17	1	8	15	19	23	46	1936
Nieustalone Unknown	6249	26	10	33	77	191	303	907	4712
WIEŚ RURAL AREAS	**196182**	**373**	**175**	**1381**	**3266**	**7253**	**15599**	**38779**	**129531**
Wyższe Higher	6689	—	—	81	346	571	707	1376	3608
Policealne Post-secondary	491	—	—	5	11	20	28	120	307
Średnie Secondary	26179	49	48	503	991	1553	2981	7348	12754
Zasadnicze zawodowe Basic vocational	55930	27	25	370	1067	3343	8159	18255	24709
Gimnazjalne Lower secondary	327	101	56	141	85	—	—	—	—
Podstawowe Primary	92841	124	31	178	571	1450	3051	10204	77263
Niepełne podstawowe Incomplete primary	7338	35	3	20	32	61	117	192	6881
Nieustalone Unknown	6387	37	12	83	163	255	556	1284	4009
Mężczyźni Males	**104146**	**261**	**131**	**1099**	**2572**	**5460**	**11595**	**26894**	**56265**
Wyższe Higher	3910	—	—	45	202	319	399	876	2069
Policealne Post-secondary	149	—	—	3	6	5	11	46	78
Średnie Secondary	14369	32	31	396	742	1037	1860	4177	6125
Zasadnicze zawodowe Basic vocational	40997	22	21	331	914	2713	6507	13861	16649
Gimnazjalne Lower secondary	273	78	45	121	74	—	—	—	—
Podstawowe Primary	39081	89	25	140	485	1165	2314	6919	27969
Niepełne podstawowe Incomplete primary	1957	20	3	10	24	40	82	127	1654
Nieustalone Unknown	3410	20	6	53	125	181	422	888	1721
Kobiety Females	**92036**	**112**	**44**	**282**	**694**	**1793**	**4004**	**11885**	**73266**
Wyższe Higher	2779	—	—	36	144	252	308	500	1539
Policealne Post-secondary	342	—	—	2	5	15	17	74	229
Średnie Secondary	11810	17	17	107	249	516	1121	3171	6629
Zasadnicze zawodowe Basic vocational	14933	5	4	39	153	630	1652	4394	8060
Gimnazjalne Lower secondary	54	23	11	20	11	—	—	—	—
Podstawowe Primary	53760	35	6	38	86	285	737	3285	49294
Niepełne podstawowe Incomplete primary	5381	15	—	10	8	21	35	65	5227
Nieustalone Unknown	2977	17	6	30	38	74	134	396	2288

TABL. 95 (119). **ZGONY OSÓB W WIEKU 13 LAT I WIĘCEJ WEDŁUG POZIOMU WYKSZTAŁCENIA, PŁCI I WOJEWÓDZTW W 2021 R.**

DEATHS OF POPULATION AGED 13 AND MORE BY EDUCATION LEVEL, SEX AND VOIVODSHIPS IN 2021

WOJEWÓDZTWA VOIVODSHIPS	Ogółem Total	Poziom wykształcenia Education level							
		wyższe higher	policealne post-secondary	średnie secondary	zasadnicze zawodowe basic vocational	gimnazjalne lower secondary	podstawowe primary	niepełne podstawowe incomplete primary	nieustalone unknown
		w odsetkach in percentage							
OGÓŁEM TOTAL	**517693**	**7,9**	**0,4**	**23,3**	**28,7**	**0,1**	**33,8**	**1,9**	**3,9**
Dolnośląskie	40217	8,2	0,3	23,6	30,5	0,1	33,0	1,4	2,8
Kujawsko-pomorskie	28146	6,3	0,3	20,6	30,4	0,2	39,4	1,2	1,6
Lubelskie	30509	6,9	0,5	20,9	23,0	0,2	43,1	3,2	2,3
Lubuskie	13788	6,1	0,2	23,2	33,1	0,2	32,6	1,6	3,0
Łódzkie	37916	7,6	0,3	23,8	23,6	0,1	38,1	2,6	3,9
Małopolskie	40587	8,7	0,4	20,9	29,5	0,1	33,4	1,3	5,6
Mazowieckie	73217	12,0	0,7	26,6	23,0	0,2	31,0	2,6	4,0
Opolskie	13143	6,6	0,4	20,2	33,0	0,1	33,1	1,2	5,3
Podkarpackie	26393	6,8	0,6	21,5	27,0	0,1	37,1	2,1	4,9
Podlaskie	16653	5,6	0,3	19,4	17,9	0,1	48,8	5,9	2,0
Pomorskie	27947	9,4	0,4	23,7	29,5	0,1	29,4	1,1	6,4
Śląskie	65951	6,5	0,3	23,4	41,2	0,1	24,6	0,8	3,1
Świętokrzyskie	18364	6,7	0,6	21,5	24,7	0,1	40,1	2,8	3,4
Warmińsko-mazurskie	18767	6,3	0,3	20,8	22,7	0,2	46,0	3,3	0,4
Wielkopolskie	42914	6,7	0,4	27,4	30,6	0,1	29,7	1,0	4,1
Zachodniopomorskie	23181	7,6	0,4	23,6	27,9	0,2	29,6	1,9	8,9
Mężczyźni Males	**267636**	**8,9**	**0,3**	**22,0**	**38,4**	**0,2**	**25,3**	**1,0**	**4,0**
Dolnośląskie	20663	9,6	0,2	22,7	40,1	0,2	23,2	0,6	3,4
Kujawsko-pomorskie	14532	7,1	0,2	20,7	40,1	0,3	29,3	0,6	1,7
Lubelskie	15416	7,5	0,3	21,4	31,7	0,3	34,8	1,5	2,5
Lubuskie	7306	7,2	0,2	22,3	43,1	0,4	22,8	0,7	3,4
Łódzkie	18967	8,2	0,2	22,9	32,4	0,2	30,7	1,3	4,1
Małopolskie	20943	9,6	0,2	19,1	39,9	0,2	24,6	0,7	5,6
Mazowieckie	37457	9,6	0,2	19,1	39,9	0,2	24,6	0,7	5,6
Opolskie	6767	8,1	0,3	19,3	44,2	0,2	22,0	0,7	5,3
Podkarpackie	13758	7,9	0,2	20,1	37,8	0,2	27,9	1,1	4,8
Podlaskie	8612	6,5	0,2	19,9	25,1	0,3	42,9	3,3	1,9
Pomorskie	14754	10,9	0,3	21,4	39,0	0,2	21,3	0,4	6,6
Śląskie	34570	7,6	0,2	21,0	52,1	0,1	15,3	0,4	3,3
Świętokrzyskie	9555	7,5	0,4	21,2	35,2	0,2	30,9	1,3	3,2
Warmińsko-mazurskie	9949	7,2	0,3	20,5	31,5	0,3	38,3	1,5	0,5
Wielkopolskie	22313	7,3	0,2	25,6	42,2	0,2	19,9	0,6	4,0
Zachodniopomorskie	12074	8,8	0,4	21,8	37,3	0,3	21,5	0,7	9,2
Kobiety Females	**250057**	**6,8**	**0,6**	**24,7**	**18,3**	**0,1**	**42,9**	**3,0**	**3,7**
Dolnośląskie	19554	6,8	0,4	24,5	20,4	0,0	43,3	2,3	2,2
Kujawsko-pomorskie	13614	5,4	0,4	20,5	20,0	0,1	50,2	1,9	1,5
Lubelskie	15093	6,4	0,8	20,3	14,0	0,1	51,5	5,0	2,1
Lubuskie	6482	4,9	0,3	24,2	21,7	0,1	43,8	2,6	2,5
Łódzkie	18949	6,9	0,5	24,7	14,7	0,0	45,6	3,9	3,7
Małopolskie	19644	7,8	0,6	22,8	18,5	0,1	42,7	2,0	5,6
Mazowieckie	35760	10,5	0,9	28,9	15,0	0,1	37,2	3,7	3,8
Opolskie	6376	5,1	0,5	21,2	21,2	0,0	45,0	1,7	5,4
Podkarpackie	12635	5,5	0,9	23,0	15,3	0,1	47,1	3,1	5,0
Podlaskie	8041	4,7	0,5	18,8	10,0	0,0	55,1	8,7	2,2
Pomorskie	13193	7,8	0,5	26,4	18,9	0,0	38,4	1,8	6,1
Śląskie	31381	5,3	0,4	26,1	29,2	0,0	34,9	1,3	2,8
Świętokrzyskie	8809	5,8	0,8	21,9	13,4	0,0	50,1	4,3	3,6
Warmińsko-mazurskie	8818	5,3	0,4	21,2	12,7	0,0	54,6	5,4	0,4
Wielkopolskie	20601	6,0	0,6	29,3	18,1	0,1	40,4	1,5	4,1
Zachodniopomorskie	11107	6,2	0,5	25,5	17,7	0,1	38,4	3,1	8,6

TABL. 96 (120). **ZGONY WEDŁUG MIESIĄCA**
DEATHS BY MONTH

LATA YEARS	Przeciętna miesięczna Average monthly	Miesiące Months											
		I	II	III	IV	V	VI	VII	VIII	IX	X	XI	XII
W LICZBACH BEZWZGLĘDNYCH IN ABSOLUTE FIGURES													
1980	28704	30744	27504	31790	32092	30196	27751	27500	26875	26178	29001	29143	31429
1990	31938	34558	31620	33056	31901	31694	30914	30046	29956	30442	33129	32743	38381
2000	30182	38346	34216	31740	29451	29145	27895	28230	28686	28636	30451	29913	31319
2010	31107	33404	29363	32254	30707	31149	30561	31845	29780	30965	33188	30806	34456
2020	39136	36450	35152	36775	34028	33605	32549	33428	34674	34094	49256	64362	52982
2021	**42706**	**48698**	**39820**	**51094**	**54575**	**40867**	**35090**	**33886**	**32986**	**33970**	**38840**	**49379**	**60312**
DANE WYRÓWNANE — PRZECIĘTNA MIESIĘCZNA=100 IN SMOOTHED FIGURES — AVERAGE MONTHLY=100													
1980	100	104	99	107	112	102	97	93	90	91	98	101	106
1990	100	105	106	100	100	96	97	91	91	95	100	103	116
2000	100	123	117	102	98	93	92	91	92	95	98	99	100
2010	100	104	101	100	99	97	98	99	93	100	103	99	107
2020	100	90	93	91	87	83	83	83	86	87	122	164	131
2021	**100**	**110**	**100**	**116**	**128**	**93**	**82**	**77**	**75**	**80**	**88**	**116**	**137**

TABL. 97 (121). **ZGONY WEDŁUG MIESIĄCA W 2021 R.**
DEATHS BY MONTH IN 2021

WYSZCZEGÓLNIENIE SPECIFICATION	Przeciętna miesięczna Average monthly	Miesiące Months											
		I	II	III	IV	V	VI	VII	VIII	IX	X	XI	XII
W LICZBACH BEZWZGLĘDNYCH IN ABSOLUTE FIGURES													
OGÓŁEM ..... **TOTAL**	**42706**	**48698**	**39820**	**51094**	**54575**	**40867**	**35090**	**33886**	**32986**	**33970**	**38840**	**49379**	**60312**
mężczyźni ..... males	22086	25480	20775	26828	28934	21280	17997	17534	16959	17478	19949	24947	30497
kobiety ..... females	20620	23218	19045	24266	25641	19587	17093	16352	16027	16492	18891	24432	29815
Miasta ..... Urban areas	26519	30619	24850	32152	34521	25489	21789	20992	20473	21010	23656	30103	36941
Wieś ..... Rural areas	16186	18079	14970	18942	20054	15378	13301	12894	12513	12960	15184	19276	23371
DANE WYRÓWNANE — PRZECIĘTNA MIESIĘCZNA=100 IN SMOOTHED FIGURES — AVERAGE MONTHLY=100													
OGÓŁEM ..... **TOTAL**	**100**	**110**	**100**	**116**	**128**	**93**	**82**	**77**	**75**	**80**	**88**	**116**	**137**
mężczyźni ..... males	100	112	101	118	131	93	81	77	74	79	87	113	134
kobiety ..... females	100	109	99	114	124	92	83	77	75	80	89	118	140
Miasta ..... Urban areas	100	112	100	117	130	93	82	77	75	79	86	114	135
Wieś ..... Rural areas	100	108	99	113	124	92	82	77	75	80	91	119	140

TABL. 98 (122). **ZGONY[a] WEDŁUG WYBRANYCH PRZYCZYN**
DEATHS[a] BY SELECTED CAUSES

PRZYCZYNY ZGONÓW CAUSES OF DEATHS	Numery szczegółowej listy klasyfikacyjnej według IX Rewizji Numbers from a list of three-digit categories ICD-IX	1980	1990	2000	2010	2021	Kody Listy kategorii trzyznakowych według X Rewizji Codes List of three-character categories ICD-X
		na 10 tys. ludności per 10 thousand population					
O G Ó Ł E M T O T A L		**99,3**	**102,6**	**96,2**	**98,3**	**136,8**	
w tym: of which:							
Choroby zakaźne i pasożytnicze	001—139	1,6	0,8	0,6	0,7	0,6	A00—B99
	of which						of which
w tym gruźlica i następstwa gruźlicy	010—018, 137	0,9	0,4	0,3	0,1	0,1	A15—A19, B90
Nowotwory	140—239	17,1	19,4	22,6	24,9	26,8	C00—D48
	of which						of which
w tym nowotwory złośliwe	140—208	16,8	19,2	22,1	24,0	24,7	C00—C97
w tym:	of which:						of which:
nowotwór złośliwy żołądka	151	2,5	1,9	1,6	1,4	1,1	C16
nowotwór złośliwy trzustki	157	0,7	0,8	1,0	1,2	1,2	C25
nowotwór złośliwy tchawicy, oskrzela i płuca	162	3,4	4,6	5,2	5,8	5,5	C33—C34
nowotwór złośliwy sutka u kobiet[b]	174	1,9	2,2	2,4	2,6	3,3	C50
nowotwór złośliwy szyjki macicy[b]	180	0,6	0,5	1,0	0,9	0,7	C53
nowotwór złośliwy gruczołu krokowego[c]	185	1,0	1,1	1,7	2,1	3,0	C61
białaczka	204—208	0,5	0,6	0,6	0,7	0,6	C91—C95
Choroby krwi i narządów krwiotwórczych	280—289	0,2	0,2	0,1	0,1	0,1	D50—D89
Zaburzenia wydzielania wewnętrznego, stanu odżywiania i przemiany metabolicznej	240—279	1,4	1,6	1,5	1,8	3,1	E00—E88
							of which
w tym cukrzyca	of which 250	1,3	1,5	1,4	1,7	2,9	E10—E14
Zaburzenia psychiczne	290—319	0,5	0,4	0,4	0,5	1,3	F01—F99
Choroby układu nerwowego i narządów zmysłów	320—359, 360—389	1,1	0,9	0,9	1,3	2,3	G00—G98, H00—H93
Choroby układu krążenia	390—459	47,4	53,5	45,9	45,2	47,6	I00—I99
w tym:	of which:						of which:
choroba nadciśnieniowa	401—405	2,0	2,0	1,2	1,6	3,7	I10—I13
choroba niedokrwienna serca	410—414	9,2	10,9	14,5	11,9	19,2	I20—I25
							of which
w tym ostry zawał serca	of which 410	6,6	8,2	7,6	4,6	3,4	I21—I22
choroby naczyń mózgowych	430—438	6,5	6,7	10,8	9,2	8,3	I60—I69
miażdżyca	440	15,5	22,4	7,9	8,1	6,5	I70
Choroby układu oddechowego	460—519	5,5	4,1	4,8	5,0	7,4	J00—J98
Choroby układu pokarmowego	520—579	3,6	3,2	3,8	4,2	5,4	K00—K92
w tym zwłóknienie i marskość wątroby	of which 571	1,2	1,0	1,1	0,9	0,5	of which K74
Choroby skóry i tkanki podskórnej	680—709	0,1	0,1	0,0	0,0	0,2	L00—L98
Choroby układu kostno-stawowego, mięśni i tkanki łącznej	710—739	0,3	0,2	0,2	0,1	0,2	M00—M99
Choroby układu moczowo-płciowego	580—629	1,4	1,3	1,1	1,3	1,6	N00—N98
Ciąża, poród i połóg	630—676	0,0	0,0	0,0	0,0	0,0	O00—O99
Stany rozpoczynające się w okresie okołoporodowym	760—779	2,6	1,6	0,4	0,3	0,2	P00—P96
Wady rozwojowe wrodzone	740—759	1,2	0,8	0,4	0,3	0,2	Q00—Q99
Objawy, cechy chorobowe i nieprawidłowe wyniki badań klinicznych i laboratoryjnych	780—799	7,7	6,7	6,4	6,4	9,7	R00—R99
Zewnętrzne przyczyny zgonu	E800—E999	7,6	7,8	6,7	6,1	5,7	V01—Y89
w tym:	of which:						of which:
wypadki komunikacyjne	E800—E848	1,9	2,5	1,9	1,2	0,7	V01—V99
samobójstwa	E950—E959	1,3	1,3	1,5	1,6	1,2	X60—X84
COVID-19	.	.	.	.	.	24,4	U07—U12

a Patrz uwagi do działu II, pkt 25. b Na 10 tys. kobiet. c Na 10 tys. mężczyzn.
a See notes to the part II, item 25. b Per 10 thousand females. c Per 10 thousand males.

TABL. 98 (122). **ZGONY[a] WEDŁUG WYBRANYCH PRZYCZYN (cd.)**
DEATHS[a] BY SELECTED CAUSES (cont.)

PRZYCZYNY ZGONÓW CAUSES OF DEATHS	Numery szczegółowej listy klasyfikacyjnej według IX Rewizji Numbers from a list of three-digit categories ICD-IX	1980	1990	2000	2010	2021	Kody Listy kategorii trzyznakowych według X Rewizji Codes List of three-character categories ICD-X
		na 10 tys. ludności per 10 thousand population					
Mężczyźni Males		**110,1**	**113,5**	**105,4**	**107,2**	**146,3**	
w tym: of which:							
Choroby zakaźne i pasożytnicze	001—139	2,2	1,1	0,8	0,9	0,6	A00—B99
Nowotwory złośliwe	140—208	19,1	22,7	25,9	27,8	27,5	C00—C97
w tym:	of which:						of which:
nowotwór złośliwy żołądka	151	3,3	2,6	2,1	1,9	1,5	C16
nowotwór złośliwy tchawicy, oskrzela i płuca	162	5,9	7,8	8,6	8,7	7,1	C33—C34
Cukrzyca	250	0,9	1,2	1,1	1,5	2,9	E10—E14
Choroby układu krążenia	390—459	48,5	54,2	45,1	43,7	45,1	I00—I99
w tym:	of which:						of which:
choroba nadciśnieniowa	401—405	1,5	1,6	1,0	1,4	3,1	I10—I13
choroba niedokrwienna serca	410—414	12,6	15,0	16,7	13,3	19,2	I20—I25
w tym ostry zawał serca	of which 410	9,7	11,7	10,1	5,9	4,4	of which I21—I22
choroby naczyń mózgowych	430—438	5,8	6,3	9,6	8,2	7,7	I60—I69
miażdżyca	440	13,4	19,0	6,1	6,1	5,2	I70
Marskość wątroby	571	1,6	1,3	1,6	1,3	0,6	K74
Zewnętrzne przyczyny zgonu	E800—E999	11,9	12,1	10,3	9,8	8,4	V01—Y89
w tym:	of which:						of which:
wypadki komunikacyjne	E800—E848	2,2	4,1	2,9	1,9	1,1	V01—V99
samobójstwa	E950—E959	1,8	2,2	2,6	3,0	2,1	X60—X84
COVID-19	.	.	.	.	.	27,0	U07—U12
Kobiety Females		**89,0**	**92,3**	**87,6**	**89,9**	**127,8**	
w tym: of which:							
Choroby zakaźne i pasożytnicze	001—139	1,0	0,5	0,4	0,6	0,5	A00—B99
Nowotwory złośliwe	140—208	14,5	15,8	18,5	20,5	21,9	C00—C97
w tym:	of which:						of which:
nowotwór złośliwy żołądka	151	1,8	1,3	1,1	0,9	0,8	C16
nowotwór złośliwy tchawicy, oskrzela i płuca	162	1,0	1,4	2,0	3,1	4,0	C33—C34
Cukrzyca	250	1,6	1,9	1,6	1,9	3,0	E10—E14
Choroby układu krążenia	390—459	46,4	52,9	46,5	46,6	49,9	I00—I99
w tym:	of which:						of which:
choroba nadciśnieniowa	401—405	2,5	2,4	1,4	1,8	4,2	I10—I13
choroba niedokrwienna serca	410—414	6,0	7,0	12,5	10,5	19,3	I20—I25
w tym ostry zawał serca	of which 410	3,6	5,0	5,4	3,4	2,4	of which I21—I22
choroby naczyń mózgowych	430—438	7,2	7,2	12,0	10,2	8,9	I60—I69
miażdżyca	440	17,5	25,7	9,6	10,1	7,8	I70
Marskość wątroby	571	0,8	0,7	0,7	0,6	0,4	K74
Zewnętrzne przyczyny zgonu	E800—E999	3,5	3,8	3,4	2,7	3,2	V01—Y89
w tym:	of which:						of which:
wypadki komunikacyjne	E800—E848	1,2	1,0	0,7	0,5	0,3	V01—V99
samobójstwa	E950—E959	0,4	0,5	0,5	0,4	0,3	X60—X84
COVID-19	.	.	.	.	.	22,0	U07—U12

a Patrz uwagi do działu II, pkt 25.
a See notes to the part II, item 25.

TABL. 98 (122). **ZGONY[a] WEDŁUG WYBRANYCH PRZYCZYN (cd.)**
DEATHS[a] BY SELECTED CAUSES (cont.)

PRZYCZYNY ZGONÓW CAUSES OF DEATHS	Numery szczegółowej listy klasyfikacyjnej według IX Rewizji Numbers from a list of three-digit categories ICD-IX	1980	1990	2000	2010	2021	Kody Listy kategorii trzyznakowych według X Rewizji Codes List of three-character categories ICD-X
		na 10 tys. ludności per 10 thousand population					
MIASTA URBAN AREAS		**92,9**	**95,4**	**92,6**	**97,0**	**142,1**	
w tym: of which:							
Choroby zakaźne i pasożytnicze	001—139	1,4	0,7	0,7	0,8	0,7	A00—B99
	of which						of which
w tym gruźlica i następstwa gruźlicy	010—018, 137	0,8	0,4	0,3	0,2	0,1	A15—A19, B90
Nowotwory	140—239	17,4	19,6	23,3	26,4	28,8	C00—D48
	of which						of which
w tym nowotwory złośliwe	140—208	17,1	19,4	22,9	25,4	26,6	C00—C97
w tym:	of which:						of which:
nowotwór złośliwy żołądka	151	2,2	1,7	1,5	1,4	1,2	C16
nowotwór złośliwy trzustki	157	0,7	0,8	1,0	1,3	1,4	C25
nowotwór złośliwy tchawicy, oskrzela i płuca	162	3,4	4,5	5,3	6,1	6,0	C33—C34
nowotwór złośliwy sutka u kobiet[b]	174	2,2	2,5	2,6	2,9	3,6	C50
nowotwór złośliwy szyjki macicy[b]	180	1,2	1,1	1,1	1,0	0,8	C53
nowotwór złośliwy gruczołu krokowego[c]	185	0,9	1,0	1,6	2,1	3,2	C61
białaczka	204—208	0,5	0,5	0,6	0,7	0,7	C91—C95
Choroby krwi i narządów krwiotwórczych	280—289	0,2	0,2	0,2	0,1	0,1	D50—D89
Zaburzenia wydzielania wewnętrznego, stanu odżywiania i przemiany metabolicznej	240—279	1,7	1,7	1,6	1,8	3,1	E00—E88
							of which
w tym cukrzyca	of which 250	1,6	1,6	1,4	1,7	2,9	E10—E14
Zaburzenia psychiczne	290—319	0,5	0,4	0,4	0,5	1,3	F01—F99
Choroby układu nerwowego i narządów zmysłów	320—359, 360—389	0,9	9,0	1,0	1,4	2,5	G00—G98, H00—H93
Choroby układu krążenia	390—459	44,1	49,1	42,5	42,5	48,0	I00—I99
w tym:	of which:						of which:
choroba nadciśnieniowa	401—405	1,6	1,6	1,0	1,5	3,6	I10—I13
choroba niedokrwienna serca	410—414	9,7	11,2	14,5	11,8	19,6	I20—I25
							of which
w tym ostry zawał serca	of which 410	7,3	8,6	7,7	4,6	3,7	I21—I22
choroby naczyń mózgowych	430—438	6,4	6,2	9,7	8,7	8,6	I60—I69
miażdżyca	440	15,0	20,4	6,8	7,1	6,2	I70
Choroby układu oddechowego	460—519	4,3	3,3	4,4	4,9	7,8	J00—J98
Choroby układu pokarmowego	520—579	3,9	3,3	4,2	4,6	5,9	K00—K92
w tym zwłóknienie i marskość wątroby	of which 571	1,5	1,2	1,4	1,1	0,6	of which K74
Choroby skóry i tkanki podskórnej	680—709	0,1	0,0	0,0	0,0	0,2	L00—L98
Choroby układu kostno-stawowego, mięśni i tkanki łącznej	710—739	0,2	0,2	0,2	0,1	0,2	M00—M99
Choroby układu moczowo-płciowego	580—629	1,4	1,2	1,0	1,3	1,7	N00—N98
Ciąża, poród i połóg	630—676	0,0	0,0	0,0	0,0	0,0	O00—O99
Stany rozpoczynające się w okresie okołoporodowym	760—779	2,7	1,4	0,4	0,3	0,2	P00—P96
Wady rozwojowe wrodzone	740—759	1,1	0,7	0,3	0,2	0,2	Q00—Q99
Objawy, cechy chorobowe i nieprawidłowe wyniki badań klinicznych i laboratoryjnych	780—799	5,9	5,4	5,8	6,4	9,5	R00—R99
Zewnętrzne przyczyny zgonu	E800—E999	7,1	7,3	6,2	5,6	5,4	V01—Y89
w tym:	of which:						of which:
wypadki komunikacyjne	E800—E848	1,6	2,1	1,5	0,9	0,6	V01—V99
samobójstwa	E950—E959	1,2	1,1	1,4	1,4	1,0	X60—X84
COVID-19	.	.	.	.	.	26,5	U07—U12

a Patrz uwagi do działu II, pkt 25. b Na 10 tys. kobiet. c Na 10 tys. mężczyzn.
a See notes to the part II, item 25. b Per 10 thousand females. c Per 10 thousand males.

TABL. 98 (122). **ZGONY[a] WEDŁUG WYBRANYCH PRZYCZYN (dok.)**
DEATHS[a] BY SELECTED CAUSES (cont.)

PRZYCZYNY ZGONÓW CAUSES OF DEATHS	Numery szczegółowej listy klasyfikacyjnej według IX Rewizji Numbers from a list of three-digit categories ICD-IX	1980	1990	2000	2010	2021	Kody Listy kategorii trzyznakowych według X Rewizji Codes List of three-character categories ICD-X
		na 10 tys. ludności per 10 thousand population					
WIEŚ RURAL AREAS		**108,2**	**114,3**	**102,0**	**100,2**	**128,8**	
w tym: of which:							
Choroby zakaźne i pasożytnicze	001—139	1,9	0,9	0,6	0,6	0,5	A00—B99
	of which						of which
w tym gruźlica i następstwa gruźlicy	010—018, 137	1,1	0,5	0,3	0,1	0,1	A15—A19, B90
Nowotwory	140—239	16,7	19,1	21,3	22,7	23,8	C00—D48
	of which						of which
w tym nowotwory złośliwe	140—208	16,4	18,8	20,8	21,9	21,8	C00—C97
w tym:	of which:						of which:
nowotwór złośliwy żołądka	151	3,0	2,2	1,7	1,4	1,1	C16
nowotwór złośliwy trzustki	157	0,6	0,8	0,9	1,0	1,0	C25
nowotwór złośliwy tchawicy, oskrzela i płuca	162	3,3	4,7	5,2	5,4	4,8	C33—C34
nowotwór złośliwy sutka u kobiet[b]	174	1,5	1,8	2,0	2,2	2,7	C50
nowotwór złośliwy szyjki macicy[b]	180	0,9	0,9	0,8	0,7	0,6	C53
nowotwór złośliwy gruczołu krokowego[c]	185	1,1	1,1	1,8	2,1	2,7	C61
białaczka	204—208	0,5	0,6	0,6	0,6	0,6	C91—C95
Choroby krwi i narządów krwiotwórczych	280—289	0,2	0,2	0,2	0,1	0,1	D50—D89
Zaburzenia wydzielania wewnętrznego, stanu odżywiania i przemiany metabolicznej	240—279	0,9	1,4	1,4	1,7	3,0	E00—E88
							of which
w tym cukrzyca	of which 250	0,8	1,3	1,2	1,6	2,8	E10—E14
Zaburzenia psychiczne	290—319	0,5	0,3	0,4	0,3	1,4	F01—F99
Choroby układu nerwowego i narządów zmysłów	320—359, 360—389	1,2	1,0	0,9	1,2	1,9	G00—G98, H00—H93
Choroby układu krążenia	390—459	52,1	60,7	51,2	49,3	46,9	I00—I99
w tym:	of which:						of which:
choroba nadciśnieniowa	401—405	2,7	2,6	1,6	1,9	3,8	I10—I13
choroba niedokrwienna serca	410—414	8,5	10,3	14,6	12,0	18,7	I20—I25
							of which
w tym ostry zawał serca	of which 410	5,6	7,6	7,6	4,6	2,9	I21—I22
choroby naczyń mózgowych	430—438	6,7	7,6	12,6	10,1	7,9	I60—I69
miażdżyca	440	16,2	25,7	9,5	9,8	7,0	I70
Choroby układu oddechowego	460—519	7,2	5,5	5,3	5,3	6,8	J00—J98
Choroby układu pokarmowego	520—579	3,0	2,8	3,3	3,6	4,7	K00—K92
w tym zwłóknienie i marskość wątroby	of which 571	0,8	0,7	0,8	0,7	0,4	of which K74
Choroby skóry i tkanki podskórnej	680—709	0,1	0,1	0,0	0,0	0,1	L00—L98
Choroby układu kostno-stawowego, mięśni i tkanki łącznej	710—739	0,4	0,3	0,2	0,1	0,2	M00—M99
Choroby układu moczowo-płciowego	580—629	1,5	1,4	1,1	1,3	1,5	N00—N98
Ciąża, poród i połóg	630—676	0,1	0,0	0,0	0,0	0,0	O00—O99
Stany rozpoczynające się w okresie okołoporodowym	760—779	2,5	2,0	0,4	0,3	0,2	P00—P96
Wady rozwojowe wrodzone	740—759	1,3	1,0	0,4	0,3	0,2	Q00—Q99
Objawy, cechy chorobowe i nieprawidłowe wyniki badań klinicznych i laboratoryjnych	780—799	10,3	8,8	7,3	6,4	10,0	R00—R99
Zewnętrzne przyczyny zgonu	E800—E999	8,3	8,8	7,5	7,0	6,1	V01—Y89
w tym:	of which:						of which:
wypadki komunikacyjne	E800—E848	2,3	3,3	2,4	1,5	0,9	V01—V99
samobójstwa	E950—E959	1,3	1,6	1,7	2,1	1,5	X60—X84
COVID-19	.	.	.	.	.	21,3	U07—U12

a Patrz uwagi do działu II, pkt 25. b Na 10 tys. kobiet. c Na 10 tys. mężczyzn.
a See notes to the part II, item 25. b Per 10 thousand females. c Per 10 thousand males.

TABL. 99 (123). **ZGONY WEDŁUG WIEKU I PŁCI ZMARŁYCH ORAZ PRZYCZYN W 2021 R.**
DEATHS BY AGE, SEX OF DECEASED AND CAUSES IN 2021

Lp. No	PRZYCZYNY ZGONÓW CAUSES OF DEATHS	Kody Listy kategorii trzyznakowych według X Rewizji Codes List of three-character categories ICD-X	Ogółem Total: ogółem total	Ogółem Total: w tym stwierdzone przez lekarzy of which stated by physicians	0—4 lata: razem total	0—4 lata: w tym 0 lat of which 0	5—9	10—14
			OGÓŁEM					
1	**OGÓŁEM TOTAL**		**519517**	**519435**	**1567**	**1306**	**154**	**223**
	w tym: of which:							
2	Choroby zakaźne i pasożytnicze	A00—B99	2185	2184	10	4	2	1
	w tym:	of which:						
3	choroby zakaźne przewodu pokarmowego	A00—A09	1193	1193	1	1	—	1
4	gruźlica	A15—A19	440	439	—	—	—	—
5	zapalenie meningokokowe	A39	10	10	6	3	1	—
6	posocznica	A40—A41	—	—	—	—	—	—
7	choroba wywołana przez ludzki wirus upośledzenia odporności (HIV)	B20—B24	102	102	—	—	—	—
8	Nowotwory	C00—D48	101854	101845	60	9	44	40
9	w tym nowotwory złośliwe	of which C00—C97	93652	93643	57	8	43	37
	w tym:	of which:						
10	nowotwór złośliwy żołądka	C16	4359	4359	—	—	—	—
11	nowotwór złośliwy jelita grubego	C18	7753	7752	—	—	—	—
12	nowotwór złośliwy esicy, odbytnicy i odbytu	C19—C21	3839	3839	—	—	—	—
13	nowotwór złośliwy trzustki	C25	4691	4689	—	—	—	—
14	nowotwór złośliwy tchawicy, oskrzela i płuca	C33—C34	20866	20865	1	—	—	—
15	nowotwór złośliwy sutka u kobiet	C50 (females)	6406	6406	—	—	—	—
16	nowotwory złośliwe żeńskich narządów płciowych	C51—C58	6415	6414	—	—	—	3
17	w tym nowotwór złośliwy szyjki macicy	of which C53	1361	1361	—	—	—	—
18	nowotwory złośliwe układu moczowego	C64—C68	6407	6407	2	2	4	1
19	nowotwór złośliwy mózgu	C71	2654	2654	23	2	19	15
20	białaczka	C91—C95	2462	2462	12	1	7	11
21	Choroby krwi i narządów krwiotwórczych	D50—D89	502	502	4	—	4	2
22	w tym anemie (niedokrwistość)	of which D50—D62, D64	257	257	2	—	—	—
23	Zaburzenia wydzielania wewnętrznego, stanu odżywiania i przemiany metabolicznej	E00—E88	11633	11632	23	10	4	7
	w tym:	of which:						
24	cukrzyca	E10—E14	10834	10833	—	—	1	3
25	wyniszczenie z niedożywienia	E41, E43	166	166	—	—	—	—
26	Zaburzenia psychiczne i zaburzenia zachowania	F01—F99	5050	5049	—	—	—	1
27	Choroby układu nerwowego	G00—G98	8619	8615	26	8	14	40
	w tym:	of which:						
28	zapalenie opon mózgowych	G00, G03	166	166	2	2	—	—
29	choroba Alzheimera	G30	3522	3521	—	—	—	—

W wieku At age specified															Lp. No
15—19	20—24	25—29	30—34	35—39	40—44	45—49	50—54	55—59	60—64	65—69	70—74	75—79	80—84	85 lat i więcej 85 and more	
T O T A L															
684	**1156**	**1791**	**3044**	**5117**	**7458**	**10649**	**14378**	**22773**	**42255**	**62298**	**69334**	**55969**	**71504**	**149163**	1
3	7	13	27	59	80	101	90	123	172	234	261	233	314	455	2
1	—	—	1	—	4	11	12	23	47	111	175	174	251	381	3
—	4	5	12	25	38	51	47	55	62	52	30	12	14	33	4
—	—	1	—	—	—	—	—	—	—	1	—	—	1	—	5
—	—	—	—	—	—	—	—	—	—	—	—	—	—	—	6
—	1	5	10	22	24	20	10	5	2	2	1	—	—	—	7
47	81	152	288	555	1080	1931	3242	6143	12184	17753	19083	13003	12485	13683	8
45	77	146	272	536	1027	1855	3102	5833	11508	16639	17635	11883	11126	11831	9
—	1	7	15	23	51	99	170	279	522	735	804	533	564	556	10
3	1	3	22	36	72	136	211	358	731	1191	1389	1113	1188	1299	11
—	1	—	5	20	36	64	145	194	427	655	704	541	478	569	12
—	1	2	6	19	47	102	144	361	643	893	871	601	538	463	13
—	1	3	10	20	71	204	539	1385	3282	4766	4777	2689	1883	1235	14
—	—	5	34	90	158	250	344	437	675	912	936	699	775	1091	15
—	—	12	29	53	114	207	302	464	796	1102	1089	782	678	784	16
—	—	5	18	36	55	79	89	132	201	248	186	104	94	114	17
—	2	2	3	9	30	77	117	296	639	1081	1215	891	971	1067	18
6	12	23	34	52	90	129	164	247	347	444	452	233	193	171	19
11	12	21	20	28	31	39	54	105	219	345	422	335	363	427	20
6	4	2	7	6	11	19	10	12	37	57	74	59	71	117	21
4	3	1	4	3	7	5	3	9	15	30	32	28	37	74	22
8	11	21	37	85	136	188	269	445	845	1337	1698	1408	1869	3242	23
3	5	11	24	62	106	158	219	374	762	1234	1599	1351	1796	3126	24
—	—	—	1	—	1	7	8	10	14	23	18	18	22	44	25
4	8	28	96	180	258	372	411	482	670	768	365	256	272	879	26
50	52	56	72	96	151	197	240	312	542	747	1033	1091	1506	2394	27
—	2	1	3	2	10	12	17	17	22	23	19	17	9	10	28
—	—	—	—	—	1	3	1	10	62	124	325	507	868	1621	29

TABL. 99 (123). **ZGONY WEDŁUG WIEKU I PŁCI ZMARŁYCH ORAZ PRZYCZYN W 2021 R. (cd.)**
DEATHS BY AGE, SEX OF DECEASED AND CAUSES IN 2021 (cont.)

Lp. No	PRZYCZYNY ZGONÓW CAUSES OF DEATHS	Kody Listy kategorii trzyznakowych według X Rewizji Codes List of three-character categories ICD-X	Ogółem Total: ogółem total	Ogółem Total: w tym stwierdzone przez lekarzy of which stated by physicians	0—4 lata: razem total	0—4 lata: w tym 0 lat of which 0	5—9	10—14
								O G Ó Ł E M (cd.)
1	Choroby układu krążenia	I00—I99	180760	180733	5	3	5	8
	w tym:	of which:						
2	przewlekła choroba reumatyczna	I05—I09	404	404	—	—	—	—
3	choroba nadciśnieniowa	I10—I13	13980	13979	—	—	—	—
4	choroba niedokrwienna serca	I20—I25	73104	73089	—	—	—	—
		of which						
5	w tym ostry zawał serca	I21—I22	12785	12784	—	—	—	—
6	niewydolność serca	I50	26314	26312	—	—	—	1
7	choroby naczyń mózgowych	I60—I69	31521	31519	—	—	4	3
8	miażdżyca	I70	24802	24796	—	—	—	—
9	Choroby układu oddechowego	J00—J98	28141	28137	74	42	10	11
	w tym:	of which:						
10	grypa	J10—J11	10	10	—	—	—	—
11	zapalenie płuc	J12—J18	18330	18329	66	39	8	11
12	przewlekłe choroby dolnych dróg oddechowych	J40—J47	5758	5756	1	—	1	—
13	Choroby układu pokarmowego	K00—K92	20693	20691	6	1	1	4
	w tym:	of which:						
14	choroba wrzodowa żołądka i dwunastnicy	K25—K27	3523	3523	—	—	—	—
15	choroby wyrostka robaczkowego	K35—K38	88	88	—	—	1	1
16	alkoholowa choroba wątroby	K70	6532	6532	—	—	—	—
17	zwłóknienie i marskość wątroby	K74	1990	1989	1	—	—	—
18	Choroby skóry i tkanki podskórnej	L00—L98	604	604	—	—	—	—
19	Choroby układu kostno-stawowego, mięśniowego i tkanki łącznej	M00—M99	697	697	—	—	—	—
20	Choroby układu moczowo-płciowego	N00—N98	6118	6117	2	2	—	—
	w tym:	of which:						
21	choroby kłębuszków nerkowych, śródmiąższowo-cewkowe nerek oraz inne zaburzenia nerek i moczowodu	N00—N19, N25—N28	3399	3398	2	2	—	—
22	choroby męskich narządów płciowych	N40—N51	80	80	—	—	—	—
23	Ciąża, poród i połóg	O00—O99	7	7	—	—	—	—
24	Stany rozpoczynające się w okresie okołoporodowym	P00—P96	651	651	651	650	—	—
25	Wady rozwojowe wrodzone	Q00—Q99	843	843	575	508	24	19
26	Objawy, cechy chorobowe i nieprawidłowe wyniki badań klinicznych i laboratoryjnych	R00—R99	36710	36690	48	38	3	9
27	Zewnętrzne przyczyny zgonu	V01—Y89	21670	21661	65	23	37	73
	w tym:	of which:						
28	wypadki komunikacyjne	V01—V99	2710	2709	18	4	21	24
29	przypadkowe zatrucie	X45	1390	1389	—	—	—	—
30	samobójstwo	X60—X84	4582	4582	—	—	—	20
31	zabójstwo	X85—Y09	224	224	8	5	2	—
32	COVID-19	U07—U12	92780	92777	18	8	6	8

W wieku At age specified															Lp. No
15—19	20—24	25—29	30—34	35—39	40—44	45—49	50—54	55—59	60—64	65—69	70—74	75—79	80—84	85 lat i więcej 85 and more	
T O T A L (cont.)															
23	35	106	278	553	997	1611	2835	5066	10270	16153	20023	17961	28401	76430	1
—	—	—	2	5	3	8	9	9	15	43	57	59	57	137	2
—	—	4	5	25	71	135	201	400	734	1185	1436	1363	2098	6323	3
—	—	5	67	150	357	575	1173	2303	4583	6735	7909	6906	11179	31162	4
—	—	4	63	128	260	405	551	918	1555	2002	1882	1271	1421	2325	5
2	8	19	39	85	107	157	487	789	1563	2400	2938	2551	3950	11218	6
13	17	47	82	159	269	432	576	870	1806	3125	3926	3602	5360	11230	7
—	—	—	—	4	10	22	61	159	648	1255	2139	2256	4268	13980	8
25	43	51	107	202	265	394	560	834	1861	3169	3969	3387	4459	8720	9
—	—	—	2	—	—	1	1	—	—	2	—	1	2	1	10
19	31	40	79	150	208	278	372	515	1087	1766	2279	2079	2960	6382	11
1	—	2	7	9	8	27	70	160	437	880	1067	864	933	1291	12
5	31	145	368	699	967	1314	1415	1763	2490	2797	2276	1493	1780	3139	13
1	3	13	24	52	69	115	141	201	338	469	474	340	441	842	14
—	—	—	—	—	1	2	4	2	7	10	17	15	12	16	15
—	8	69	203	421	606	759	806	876	1118	1023	431	123	67	22	16
—	1	7	32	59	84	137	172	210	347	339	251	135	120	95	17
1	2	—	2	6	12	18	17	37	60	66	83	54	85	161	18
1	1	3	8	8	11	20	32	38	80	90	134	79	78	114	19
3	2	7	14	33	41	58	92	153	323	572	770	704	1117	2227	20
2	1	6	6	24	33	40	65	88	205	337	439	417	615	1119	21
—	—	—	—	1	—	—	3	1	11	3	6	13	12	30	22
—	1	2	2	1	1	—	—	—	—	—	—	—	—	—	23
—	—	—	—	—	—	—	—	—	—	—	—	—	—	—	24
27	21	10	18	20	18	15	8	23	11	19	13	7	5	10	25
43	124	193	385	733	1102	1506	1722	2240	3374	4015	3375	2663	3725	11450	26
417	672	833	1035	1305	1391	1421	1418	1625	1945	1925	1557	1129	1411	3411	27
154	203	218	194	238	209	193	195	179	241	178	170	115	96	64	28
2	9	27	50	104	134	168	185	195	209	198	77	17	12	3	29
141	245	314	400	436	431	394	370	434	442	361	243	129	102	120	30
5	10	12	23	30	25	26	15	26	15	11	6	6	1	3	31
21	61	169	300	576	937	1484	2017	3477	7391	12596	14620	12442	13926	22731	32

TABL. 99 (123). **ZGONY WEDŁUG WIEKU I PŁCI ZMARŁYCH ORAZ PRZYCZYN W 2021 R. (cd.)**
DEATHS BY AGE, SEX OF DECEASED AND CAUSES IN 2021 (cont.)

Lp. No	PRZYCZYNY ZGONÓW CAUSES OF DEATHS	Kody Listy kategorii trzyznakowych według X Rewizji Codes List of three--character categories ICD-X	Ogółem Total: ogółem total	Ogółem Total: w tym stwierdzone przez lekarzy of which stated by physicians	0—4 lata: razem total	0—4 lata: w tym 0 lat of which 0	5—9	10—14
			O G Ó Ł E M (cd.) Mężczyźni					
1	**R A Z E M TOTAL**		**268658**	**268611**	**885**	**727**	**85**	**116**
	w tym: of which:							
2	Choroby zakaźne i pasożytnicze	A00—B99	1162	1161	7	3	2	1
	w tym:	of which:						
3	choroby zakaźne przewodu pokarmowego	A00—A09	471	471	—	—	—	1
4	gruźlica	A15—A19	349	348	—	—	—	—
5	zapalenie meningokokowe	A39	7	7	5	3	1	—
6	posocznica	A40—A41	—	—	—	—	—	—
7	choroba wywołana przez ludzki wirus upośledzenia odporności (HIV)	B20—B24	83	83	—	—	—	—
8	Nowotwory	C00—D48	54780	54775	31	4	23	23
9	w tym nowotwory złośliwe	of which C00—C97	50581	50576	30	4	23	22
	w tym:	of which:						
10	nowotwór złośliwy żołądka	C16	2820	2820	—	—	—	—
11	nowotwór złośliwy jelita grubego	C18	4262	4262	—	—	—	—
12	nowotwór złośliwy esicy, odbytnicy i odbytu	C19—C21	2308	2308	—	—	—	—
13	nowotwór złośliwy trzustki	C25	2328	2328	—	—	—	—
14	nowotwór złośliwy tchawicy, oskrzela i płuca	C33—C34	13059	13058	—	—	—	—
15	nowotwory złośliwe układu moczowego	C64—C68	4558	4558	—	—	1	1
16	nowotwór złośliwy mózgu	C71	1369	1369	13	1	10	7
17	białaczka	C91—C95	1336	1336	6	—	4	7
18	Choroby krwi i narządów krwiotwórczych	D50—D89	224	224	1	—	3	1
19	w tym anemie (niedokrwistość)	of which D50—D62, D64	115	115	—	—	—	—
20	Zaburzenia wydzielania wewnętrznego, stanu odżywiania i przemiany metabolicznej	E00—E88	5260	5260	15	6	3	5
	w tym:	of which:						
21	cukrzyca	E10—E14	4852	4852	—	—	1	2
22	wyniszczenie z niedożywienia	E41, E43	92	92	—	—	—	—
23	Zaburzenia psychiczne i zaburzenia zachowania	F01—F99	3439	3438	—	—	—	—
24	Choroby układu nerwowego	G00—G98	3762	3760	17	4	8	21
	w tym:	of which:						
25	zapalenie opon mózgowych	G00, G03	100	100	2	2	—	—
26	choroba Alzheimera	G30	1042	1042	—	—	—	—

W wieku At age specified															Lp. No
15—19	20—24	25—29	30—34	35—39	40—44	45—49	50—54	55—59	60—64	65—69	70—74	75—79	80—84	85 lat i więcej 85 and more	
T O T A L (cont.) Males															
465	**897**	**1403**	**2327**	**3938**	**5590**	**7707**	**10447**	**16111**	**28249**	**40252**	**40966**	**29602**	**31786**	**47832**	1
3	5	12	22	46	59	79	66	101	123	145	147	102	104	138	2
1	—	—	1	—	—	4	6	16	21	60	101	74	75	111	3
—	3	4	11	19	32	45	41	47	56	41	23	7	6	14	4
—	—	1	—	—	—	—	—	—	—	—	—	—	—	—	5
—	—	—	—	—	—	—	—	—	—	—	—	—	—	—	6
—	1	5	9	18	18	16	7	5	2	1	1	—	—	—	7
33	51	88	137	250	511	934	1810	3598	7076	10174	10730	7016	6306	5989	8
32	48	86	125	235	480	898	1722	3396	6649	9507	9927	6457	5647	5297	9
—	1	3	7	11	31	59	127	209	364	522	554	338	317	277	10
2	1	1	10	15	40	73	134	207	464	735	808	615	627	530	11
—	—	—	2	11	20	31	88	134	280	442	472	322	260	246	12
—	1	1	4	12	30	66	104	233	360	466	433	269	198	151	13
—	1	2	9	10	38	128	373	957	2122	2938	2929	1651	1178	723	14
—	—	1	3	6	19	54	88	230	494	778	894	657	649	683	15
2	7	14	18	30	55	78	100	131	186	237	231	103	77	70	16
8	8	12	11	13	14	25	29	67	132	215	249	196	181	159	17
4	4	1	5	4	6	13	7	7	24	29	32	28	24	31	18
3	3	—	3	2	4	3	2	6	11	13	13	16	15	21	19
4	5	12	24	66	99	151	198	315	553	821	901	582	680	826	20
2	3	8	18	46	76	126	171	264	510	760	853	562	661	789	21
—	—	—	—	—	—	6	3	8	9	18	11	8	11	18	22
2	5	24	86	167	221	322	353	409	536	629	257	133	106	189	23
29	35	43	49	67	94	143	159	189	293	407	516	471	554	667	24
—	2	1	2	1	8	11	13	12	14	15	8	6	4	1	25
—	—	—	—	—	—	2	—	3	28	50	135	180	266	378	26

TABL. 99 (123). **ZGONY WEDŁUG WIEKU I PŁCI ZMARŁYCH ORAZ PRZYCZYN W 2021 R. (cd.)**
DEATHS BY AGE, SEX OF DECEASED AND CAUSES IN 2021 (cont.)

Lp. No	PRZYCZYNY ZGONÓW CAUSES OF DEATHS	Kody Listy kategorii trzyznakowych według X Rewizji Codes List of three--character categories ICD-X	Ogółem Total: ogółem total	Ogółem Total: w tym stwierdzone przez lekarzy of which stated by physicians	0—4 lata: razem total	0—4 lata: w tym 0 lat of which 0	5—9	10—14
								O G Ó Ł E M (cd.) Mężczyźni (dok.)
1	Choroby układu krążenia	I00—I99	82768	82754	—	—	1	4
	w tym:	of which:						
2	przewlekła choroba reumatyczna	I05—I09	153	153	—	—	—	—
3	choroba nadciśnieniowa	I10—I13	5702	5701	—	—	—	—
4	choroba niedokrwienna serca	I20—I25	35228	35222	—	—	—	—
		of which						
5	w tym ostry zawał serca	I21—I22	8059	8058	—	—	—	—
6	niewydolność serca	I50	12128	12126	—	—	—	1
7	choroby naczyń mózgowych	I60—I69	14120	14119	—	—	1	1
8	miażdżyca	I70	9464	9460	—	—	—	—
9	Choroby układu oddechowego	J00—J98	15407	15404	42	17	7	3
	w tym:	of which:						
10	grypa	J10—J11	7	7	—	—	—	—
11	zapalenie płuc	J12—J18	9829	9829	37	16	6	3
12	przewlekłe choroby dolnych dróg oddechowych	J40—J47	3380	3378	1	—	1	—
13	Choroby układu pokarmowego	K00—K92	12076	12076	3	—	1	2
	w tym:	of which:						
14	choroba wrzodowa żołądka i dwunastnicy	K25—K27	1868	1868	—	—	—	—
15	choroby wyrostka robaczkowego	K35—K38	47	47	—	—	1	1
16	alkoholowa choroba wątroby	K70	4850	4850	—	—	—	—
17	zwłóknienie i marskość wątroby	K74	1154	1154	1	—	—	—
18	Choroby skóry i tkanki podskórnej	L00—L98	275	275	—	—	—	—
19	Choroby układu kostno-stawowego, mięśniowego i tkanki łącznej	M00—M99	225	225	—	—	—	—
20	Choroby układu moczowo-płciowego	N00—N98	2714	2714	1	1	—	—
	w tym:	of which:						
21	choroby kłębuszków nerkowych, śródmiąższowo-cewkowe nerek oraz inne zaburzenia nerek i moczowodu	N00—N19, N25—N28	1530	1530	1	1	—	—
22	choroby męskich narządów płciowych	N40—N51	80	80	—	—	—	—
23	Stany rozpoczynające się w okresie okołoporodowym	P00—P96	393	393	393	392	—	—
24	Wady rozwojowe wrodzone	Q00—Q99	455	455	304	261	13	7
25	Objawy, cechy chorobowe i nieprawidłowe wyniki badań klinicznych i laboratoryjnych	R00—R99	20699	20688	25	19	3	5
26	Zewnętrzne przyczyny zgonu	V01—Y89	15358	15351	37	15	19	37
	w tym:	of which:						
27	wypadki komunikacyjne	V01—V99	2074	2074	10	3	10	11
28	przypadkowe zatrucie	X45	1207	1206	—	—	—	—
29	samobójstwo	X60—X84	3928	3928	—	—	—	8
30	zabójstwo	X85—Y09	165	165	4	2	1	—
31	COVID-19	U07—U12	49661	49658	9	5	2	7

W wieku At age specified															Lp. No
15—19	20—24	25—29	30—34	35—39	40—44	45—49	50—54	55—59	60—64	65—69	70—74	75—79	80—84	85 lat i więcej 85 and more	
T O T A L (cont.) Males (cont.)															
18	23	81	215	438	806	1265	2250	3977	7668	11230	12200	9302	11719	21571	1
—	—	—	2	5	1	6	7	5	12	21	20	20	18	36	2
—	—	4	4	20	57	112	159	298	508	796	859	624	747	1514	3
—	—	5	58	122	299	488	997	1915	3558	4853	5042	3736	4951	9204	4
—	—	4	54	104	221	345	464	785	1214	1438	1208	708	703	811	5
2	7	18	28	67	87	126	380	610	1129	1640	1770	1306	1606	3351	6
9	10	31	56	118	202	284	412	595	1288	2058	2240	1801	2078	2936	7
—	—	—	—	3	9	20	48	128	490	901	1298	1141	1662	3764	8
14	33	34	82	152	214	315	410	614	1253	2065	2377	1953	2237	3602	9
—	—	—	2	—	—	—	1	—	—	1	—	1	2	—	10
10	22	27	64	113	168	218	270	385	765	1211	1408	1179	1403	2540	11
—	—	2	4	7	6	23	53	110	261	522	604	522	569	695	12
1	23	110	265	533	732	975	1061	1240	1614	1896	1331	707	677	905	13
—	3	12	19	39	59	89	113	151	219	304	272	162	168	258	14
—	—	—	—	—	1	—	4	1	5	7	9	9	6	3	15
—	6	48	151	324	458	568	607	638	762	806	334	94	45	9	16
—	—	5	18	39	61	90	126	138	202	214	138	53	43	26	17
—	—	—	1	6	9	13	12	27	34	41	49	23	27	33	18
—	1	1	2	4	6	7	15	20	31	36	43	17	21	21	19
1	1	5	7	18	26	39	64	100	202	329	399	315	451	756	20
1	—	5	4	13	21	26	49	62	128	188	223	181	252	376	21
—	—	—	—	1	—	—	3	1	11	3	6	13	12	30	22
—	—	—	—	—	—	—	—	—	—	—	—	—	—	—	23
19	12	4	13	13	8	7	4	14	7	12	6	5	3	4	24
32	96	155	320	628	912	1229	1412	1816	2550	2993	2211	1441	1597	3274	25
290	573	723	908	1147	1236	1222	1203	1391	1592	1488	1113	645	651	1083	26
105	170	173	173	200	178	158	156	152	180	125	116	60	64	33	27
2	9	21	43	93	119	147	162	169	176	172	72	11	9	2	28
96	223	281	358	391	394	345	321	376	382	280	196	108	77	92	29
4	10	9	15	26	20	23	11	16	12	6	4	2	1	1	30
15	30	110	191	399	651	993	1423	2293	4693	7957	8654	6862	6629	8743	31

TABL. 99 (123). **ZGONY WEDŁUG WIEKU I PŁCI ZMARŁYCH ORAZ PRZYCZYN W 2021 R. (cd.)**
DEATHS BY AGE, SEX OF DECEASED AND CAUSES IN 2021 (cont.)

Lp. No	PRZYCZYNY ZGONÓW CAUSES OF DEATHS	Kody Listy kategorii trzyznakowych według X Rewizji Codes List of three--character categories ICD-X	Ogółem Total: ogółem total	Ogółem Total: w tym stwierdzone przez lekarzy of which stated by physicians	0—4 lata: razem total	0—4 lata: w tym 0 lat of which 0	5—9	10—14
								O G Ó Ł E M (cd.) Kobiety
1	**R A Z E M T O T A L**		**250859**	**250824**	**682**	**579**	**69**	**107**
	w tym: of which:							
2	Choroby zakaźne i pasożytnicze	A00—B99	1023	1023	3	1	—	—
	w tym:	of which:						
3	choroby zakaźne przewodu pokarmowego	A00—A09	722	722	1	1	—	—
4	gruźlica	A15—A19	91	91	—	—	—	—
5	zapalenie meningokokowe	A39	3	3	1	—	—	—
6	posocznica	A40—A41	—	—	—	—	—	—
7	choroba wywołana przez ludzki wirus upośledzenia odporności (HIV)	B20—B24	19	19	—	—	—	—
8	Nowotwory	C00—D48	47074	47070	29	5	21	17
9	w tym nowotwory złośliwe	of which C00—C97	43071	43067	27	4	20	15
	w tym:	of which:						
10	nowotwór złośliwy żołądka	C16	1539	1539	—	—	—	—
11	nowotwór złośliwy jelita grubego	C18	3491	3490	—	—	—	—
12	nowotwór złośliwy esicy, odbytnicy i odbytu	C19—C21	1531	1531	—	—	—	—
13	nowotwór złośliwy trzustki	C25	2363	2361	—	—	—	—
14	nowotwór złośliwy tchawicy, oskrzela i płuca	C33—C34	7807	7807	1	—	—	—
15	nowotwór złośliwy sutka u kobiet	C50 (females)	6406	6406	—	—	—	—
16	nowotwory złośliwe żeńskich narządów płciowych	C51—C58	6415	6414	—	—	—	3
17	w tym nowotwór złośliwy szyjki macicy	of which C53	1361	1361	—	—	—	—
18	nowotwory złośliwe układu moczowego	C64—C68	1849	1849	2	2	3	—
19	nowotwór złośliwy mózgu	C71	1285	1285	10	1	9	8
20	białaczka	C91—C95	1126	1126	6	1	3	4
21	Choroby krwi i narządów krwiotwórczych	D50—D89	278	278	3	—	1	1
22	w tym anemie (niedokrwistość)	of which D50—D62, D64	142	142	2	—	—	—
23	Zaburzenia wydzielania wewnętrznego, stanu odżywiania i przemiany metabolicznej	E00—E88	6373	6372	8	4	1	2
	w tym:	of which:						
24	cukrzyca	E10—E14	5982	5981	—	—	—	1
25	wyniszczenie z niedożywienia	E41, E43	74	74	—	—	—	—
26	Zaburzenia psychiczne i zaburzenia zachowania	F01—F99	1611	1611	—	—	—	1
27	Choroby układu nerwowego	G00—G98	4857	4855	9	4	6	19
	w tym:	of which:						
28	zapalenie opon mózgowych	G00, G03	66	66	—	—	—	—
29	choroba Alzheimera	G30	2480	2479	—	—	—	—

W wieku At age specified															Lp. No
15—19	20—24	25—29	30—34	35—39	40—44	45—49	50—54	55—59	60—64	65—69	70—74	75—79	80—84	85 lat i więcej 85 and more	
T O T A L (cont.) Females															
219	**259**	**388**	**717**	**1179**	**1868**	**2942**	**3931**	**6662**	**14006**	**22046**	**28368**	**26367**	**39718**	**101331**	1
—	2	1	5	13	21	22	24	22	49	89	114	131	210	317	2
—	—	—	—	—	4	7	6	7	26	51	74	100	176	270	3
—	1	1	1	6	6	6	6	8	6	11	7	5	8	19	4
—	—	—	—	—	—	—	—	—	—	1	—	—	1	—	5
—	—	—	—	—	—	—	—	—	—	—	—	—	—	—	6
—	—	—	1	4	6	4	3	—	—	1	—	—	—	—	7
14	30	64	151	305	569	997	1432	2545	5108	7579	8353	5987	6179	7694	8
13	29	60	147	301	547	957	1380	2437	4859	7132	7708	5426	5479	6534	9
—	—	4	8	12	20	40	43	70	158	213	250	195	247	279	10
1	—	2	12	21	32	63	77	151	267	456	581	498	561	769	11
—	1	—	3	9	16	33	57	60	147	213	232	219	218	323	12
—	—	1	2	7	17	36	40	128	283	427	438	332	340	312	13
—	—	1	1	10	33	76	166	428	1160	1828	1848	1038	705	512	14
—	—	5	34	90	158	250	344	437	675	912	936	699	775	1091	15
—	—	12	29	53	114	207	302	464	796	1102	1089	782	678	784	16
—	—	5	18	36	55	79	89	132	201	248	186	104	94	114	17
—	2	1	—	3	11	23	29	66	145	303	321	234	322	384	18
4	5	9	16	22	35	51	64	116	161	207	221	130	116	101	19
3	4	9	9	15	17	14	25	38	87	130	173	139	182	268	20
2	—	1	2	2	5	6	3	5	13	28	42	31	47	86	21
1	—	1	1	1	3	2	1	3	4	17	19	12	22	53	22
4	6	9	13	19	37	37	71	130	292	516	797	826	1189	2416	23
1	2	3	6	16	30	32	48	110	252	474	746	789	1135	2337	24
—	—	—	1	—	1	1	5	2	5	5	7	10	11	26	25
2	3	4	10	13	37	50	58	73	134	139	108	123	166	690	26
21	17	13	23	29	57	54	81	123	249	340	517	620	952	1727	27
—	—	—	1	1	2	1	4	5	8	8	11	11	5	9	28
—	—	—	—	—	1	1	1	7	34	74	190	327	602	1243	29

TABL. 99 (123). **ZGONY WEDŁUG WIEKU I PŁCI ZMARŁYCH ORAZ PRZYCZYN W 2021 R. (cd.)**
DEATHS BY AGE, SEX OF DECEASED AND CAUSES IN 2021 (cont.)

Lp. No	PRZYCZYNY ZGONÓW CAUSES OF DEATHS	Kody Listy kategorii trzyznakowych według X Rewizji Codes List of three--character categories ICD-X	Ogółem Total: ogółem total	Ogółem Total: w tym stwierdzone przez lekarzy of which stated by physicians	0—4 lata: razem total	0—4 lata: w tym 0 lat of which 0	5—9	10—14
								O G Ó Ł E M (dok.) Kobiety (dok.)
1	Choroby układu krążenia	I00—I99	97992	97979	5	3	4	4
	w tym:	of which:						
2	przewlekła choroba reumatyczna	I05—I09	251	251	—	—	—	—
3	choroba nadciśnieniowa	I10—I13	8278	8278	—	—	—	—
4	choroba niedokrwienna serca	I20—I25	37876	37867	—	—	—	—
		of which						
5	w tym ostry zawał serca	I21—I22	4726	4726	—	—	—	—
6	niewydolność serca	I50	14186	14186	—	—	—	—
7	choroby naczyń mózgowych	I60—I69	17401	17400	—	—	3	2
8	miażdżyca	I70	15338	15336	—	—	—	—
9	Choroby układu oddechowego	J00—J98	12734	12733	32	25	3	8
	w tym:	of which:						
10	grypa	J10—J11	3	3	—	—	—	—
11	zapalenie płuc	J12—J18	8501	8500	29	23	2	8
12	przewlekłe choroby dolnych dróg oddechowych	J40—J47	2378	2378	—	—	—	—
13	Choroby układu pokarmowego	K00—K92	8617	8615	3	1	—	2
	w tym:	of which:						
14	choroba wrzodowa żołądka i dwunastnicy	K25—K27	1655	1655	—	—	—	—
15	choroby wyrostka robaczkowego	K35—K38	41	41	—	—	—	—
16	alkoholowa choroba wątroby	K70	1682	1682	—	—	—	—
17	zwłóknienie i marskość wątroby	K74	836	835	—	—	—	—
18	Choroby skóry i tkanki podskórnej	L00—L98	329	329	—	—	—	—
19	Choroby układu kostno-stawowego, mięśniowego i tkanki łącznej	M00—M99	472	472	—	—	—	—
20	Choroby układu moczowo-płciowego	N00—N98	3404	3403	1	1	—	—
21	w tym choroby kłębuszków nerkowych, śródmiąższowo-cewkowe nerek oraz inne zaburzenia nerek i moczowodu	of which N00—N19, N25—N28	1869	1868	1	1	—	—
22	Ciąża, poród i połóg	O00—O99	7	7	—	—	—	—
23	Stany rozpoczynające się w okresie okołoporodowym	P00—P96	258	258	258	258	—	—
24	Wady rozwojowe wrodzone	Q00—Q99	388	388	271	247	11	12
25	Objawy, cechy chorobowe i nieprawidłowe wyniki badań klinicznych i laboratoryjnych	R00—R99	16011	16002	23	19	—	4
26	Zewnętrzne przyczyny zgonu	V01—Y89	6312	6310	28	8	18	36
	w tym:	of which:						
27	wypadki komunikacyjne	V01—V99	636	635	8	1	11	13
28	przypadkowe zatrucie	X45	183	183	—	—	—	—
29	samobójstwo	X60—X84	654	654	—	—	—	12
30	zabójstwo	X85—Y09	59	59	4	3	1	—
31	COVID-19	U07—U12	43119	43119	9	3	4	1

W wieku At age specified															Lp. No
15—19	20—24	25—29	30—34	35—39	40—44	45—49	50—54	55—59	60—64	65—69	70—74	75—79	80—84	85 lat i więcej 85 and more	
T O T A L (cont.) Females (cont.)															
5	12	25	63	115	191	346	585	1089	2602	4923	7823	8659	16682	54859	1
—	—	—	—	—	2	2	2	4	3	22	37	39	39	101	2
—	—	—	1	5	14	23	42	102	226	389	577	739	1351	4809	3
—	—	—	9	28	58	87	176	388	1025	1882	2867	3170	6228	21958	4
—	—	—	9	24	39	60	87	133	341	564	674	563	718	1514	5
—	1	1	11	18	20	31	107	179	434	760	1168	1245	2344	7867	6
4	7	16	26	41	67	148	164	275	518	1067	1686	1801	3282	8294	7
—	—	—	—	1	1	2	13	31	158	354	841	1115	2606	10216	8
11	10	17	25	50	51	79	150	220	608	1104	1592	1434	2222	5118	9
—	—	—	—	—	—	1	—	—	—	1	—	—	—	1	10
9	9	13	15	37	40	60	102	130	322	555	871	900	1557	3842	11
1	—	—	3	2	2	4	17	50	176	358	463	342	364	596	12
4	8	35	103	166	235	339	354	523	876	901	945	786	1103	2234	13
1	—	1	5	13	10	26	28	50	119	165	202	178	273	584	14
—	—	—	—	—	—	2	—	1	2	3	8	6	6	13	15
—	2	21	52	97	148	191	199	238	356	217	97	29	22	13	16
—	1	2	14	20	23	47	46	72	145	125	113	82	77	69	17
1	2	—	1	—	3	5	5	10	26	25	34	31	58	128	18
1	—	2	6	4	5	13	17	18	49	54	91	62	57	93	19
2	1	2	7	15	15	19	28	53	121	243	371	389	666	1471	20
1	1	1	2	11	12	14	16	26	77	149	216	236	363	743	21
—	1	2	2	1	1	—	—	—	—	—	—	—	—	—	22
—	—	—	—	—	—	—	—	—	—	—	—	—	—	—	23
8	9	6	5	7	10	8	4	9	4	7	7	2	2	6	24
11	28	38	65	105	190	277	310	424	824	1022	1164	1222	2128	8176	25
127	99	110	127	158	155	199	215	234	353	437	444	484	760	2328	26
49	33	45	21	38	31	35	39	27	61	53	54	55	32	31	27
—	—	6	7	11	15	21	23	26	33	26	5	6	3	1	28
45	22	33	42	45	37	49	49	58	60	81	47	21	25	28	29
1	—	3	8	4	5	3	4	10	3	5	2	4	—	2	30
6	31	59	109	177	286	491	594	1184	2698	4639	5966	5580	7297	13988	31

TABL. 99 (123). **ZGONY WEDŁUG WIEKU I PŁCI ZMARŁYCH ORAZ PRZYCZYN W 2021 R. (cd.)**
DEATHS BY AGE, SEX OF DECEASED AND CAUSES IN 2021 (cont.)

Lp. No	PRZYCZYNY ZGONÓW CAUSES OF DEATHS	Kody Listy kategorii trzyznakowych według X Rewizji Codes List of three--character categories ICD-X	Ogółem Total: ogółem total	Ogółem Total: w tym stwierdzone przez lekarzy of which stated by physicians	0—4 lata: razem total	0—4 lata: w tym 0 lat of which 0	5—9	10—14
								MIASTA
1	**RAZEM TOTAL**		**322595**	**322558**	**933**	**769**	**86**	**130**
	w tym: of which:							
2	Choroby zakaźne i pasożytnicze	A00—B99	1488	1487	8	3	2	—
	w tym:	of which:						
3	choroby zakaźne przewodu pokarmowego	A00—A09	841	841	—	—	—	—
4	gruźlica	A15—A19	282	281	—	—	—	—
5	zapalenie meningokokowe	A39	8	8	5	3	1	—
6	posocznica	A40—A41	—	—	—	—	—	—
7	choroba wywołana przez ludzki wirus upośledzenia odporności (HIV)	B20—B24	86	86	—	—	—	—
8	Nowotwory	C00—D48	65436	65432	39	4	30	23
9	w tym nowotwory złośliwe	of which C00—C97	60400	60396	37	3	30	21
	w tym:	of which:						
10	nowotwór złośliwy żołądka	C16	2718	2718	—	—	—	—
11	nowotwór złośliwy jelita grubego	C18	5095	5095	—	—	—	—
12	nowotwór złośliwy esicy, odbytnicy i odbytu	C19—C21	2324	2324	—	—	—	—
13	nowotwór złośliwy trzustki	C25	3125	3124	—	—	—	—
14	nowotwór złośliwy tchawicy, oskrzela i płuca	C33—C34	13602	13601	—	—	—	—
15	nowotwór złośliwy sutka u kobiet	C50 (females)	4336	4336	—	—	—	—
16	nowotwory złośliwe żeńskich narządów płciowych	C51—C58	4130	4129	—	—	—	1
17	w tym nowotwór złośliwy szyjki macicy	of which C53	919	919	—	—	—	—
18	nowotwory złośliwe układu moczowego	C64—C68	4153	4153	1	1	3	—
19	nowotwór złośliwy mózgu	C71	1683	1683	16	1	12	8
20	białaczka	C91—C95	1572	1572	10	1	4	8
21	Choroby krwi i narządów krwiotwórczych	D50—D89	299	299	2	—	3	2
22	w tym anemie (niedokrwistość)	of which D50—D62, D64	156	156	1	—	—	—
23	Zaburzenia wydzielania wewnętrznego, stanu odżywiania i przemiany metabolicznej	E00—E88	6993	6993	11	4	2	3
	w tym:	of which:						
24	cukrzyca	E10—E14	6496	6496	—	—	1	1
25	wyniszczenie z niedożywienia	E41, E43	109	109	—	—	—	—
26	Zaburzenia psychiczne i zaburzenia zachowania	F01—F99	2883	2882	—	—	—	—
27	Choroby układu nerwowego	G00—G98	5674	5672	16	5	11	27
	w tym:	of which:						
28	zapalenie opon mózgowych	G00, G03	106	106	—	—	—	—
29	choroba Alzheimera	G30	2480	2480	—	—	—	—

W wieku At age specified															Lp. No
15—19	20—24	25—29	30—34	35—39	40—44	45—49	50—54	55—59	60—64	65—69	70—74	75—79	80—84	85 lat i więcej 85 and more	
URBAN AREAS															
366	**629**	**937**	**1767**	**3128**	**4568**	**6286**	**8344**	**13208**	**25871**	**39903**	**45478**	**36219**	**44210**	**90532**	1
1	5	9	22	41	62	73	59	76	106	153	194	159	202	316	2
1	—	—	1	—	3	6	9	13	32	75	137	121	166	277	3
—	3	3	10	18	29	37	30	32	38	28	20	9	8	17	4
—	—	1	—	—	—	—	—	—	—	—	—	—	1	—	5
—	—	—	—	—	—	—	—	—	—	—	—	—	—	—	6
—	1	4	8	20	21	17	7	4	2	1	1	—	—	—	7
29	38	78	158	345	648	1107	1846	3551	7346	11431	12778	8709	8145	9135	8
28	38	76	149	331	612	1066	1763	3374	6942	10750	11881	7989	7317	7996	9
—	1	1	8	8	32	52	86	148	317	461	518	347	366	373	10
—	1	2	13	17	44	83	123	211	448	766	934	763	786	904	11
—	—	—	4	11	21	32	81	110	244	406	438	343	284	350	12
—	—	1	5	9	34	65	83	215	403	602	598	421	360	329	13
—	—	2	5	15	42	126	308	810	1929	3060	3304	1826	1310	865	14
—	—	3	13	52	89	144	221	266	451	640	671	491	527	768	15
—	—	11	19	43	65	112	179	288	477	720	740	521	444	510	16
—	—	5	12	31	34	54	58	88	138	153	134	68	70	74	17
—	1	1	—	5	16	37	69	150	379	709	805	604	670	703	18
3	5	9	22	31	53	72	84	138	225	291	306	158	129	121	19
7	5	10	11	18	18	20	27	68	140	217	274	222	239	274	20
3	3	2	3	3	6	9	5	5	26	36	45	34	41	71	21
2	2	1	2	1	4	3	1	4	10	21	19	13	20	52	22
5	6	9	28	40	86	110	143	253	523	842	1036	846	1124	1926	23
2	4	5	20	30	65	93	112	209	471	780	973	813	1069	1848	24
—	—	—	1	—	1	5	5	8	10	11	14	11	16	27	25
3	3	15	57	107	158	209	214	245	372	433	222	148	174	523	26
30	26	30	29	62	77	108	130	178	330	497	681	731	997	1714	27
—	1	1	3	2	2	7	6	12	15	16	14	13	6	8	28
—	—	—	—	—	1	—	1	5	38	83	216	353	592	1191	29

TABL. 99 (123). **ZGONY WEDŁUG WIEKU I PŁCI ZMARŁYCH ORAZ PRZYCZYN W 2021 R. (cd.)**
DEATHS BY AGE, SEX OF DECEASED AND CAUSES IN 2021 (cont.)

Lp. No	PRZYCZYNY ZGONÓW CAUSES OF DEATHS	Kody Listy kategorii trzyznakowych według X Rewizji Codes List of three-character categories ICD-X	Ogółem Total: ogółem total	Ogółem Total: w tym stwierdzone przez lekarzy of which stated by physicians	0—4 lata: razem total	0—4 lata: w tym 0 lat of which 0	5—9	10—14
								MIASTA (cd.)
1	Choroby układu krążenia	I00—I99	109032	109021	3	1	3	5
	w tym:	of which:						
2	przewlekła choroba reumatyczna	I05—I09	237	237	—	—	—	—
3	choroba nadciśnieniowa	I10—I13	8138	8137	—	—	—	—
4	choroba niedokrwienna serca	I20—I25	44541	44535	—	—	—	—
		of which						
5	w tym ostry zawał serca	I21—I22	8314	8313	—	—	—	—
6	niewydolność serca	I50	15857	15856	—	—	—	1
7	choroby naczyń mózgowych	I60—I69	19487	19487	—	—	2	3
8	miażdżyca	I70	14120	14118	—	—	—	—
9	Choroby układu oddechowego	J00—J98	17731	17730	54	34	4	6
	w tym:	of which:						
10	grypa	J10—J11	7	7	—	—	—	—
11	zapalenie płuc	J12—J18	11871	11871	50	32	3	6
12	przewlekłe choroby dolnych dróg oddechowych	J40—J47	3325	3324	—	—	1	—
13	Choroby układu pokarmowego	K00—K92	13504	13503	2	—	1	1
	w tym:	of which:						
14	choroba wrzodowa żołądka i dwunastnicy	K25—K27	2380	2380	—	—	—	—
15	choroby wyrostka robaczkowego	K35—K38	58	58	—	—	1	—
16	alkoholowa choroba wątroby	K70	4261	4261	—	—	—	—
17	zwłóknienie i marskość wątroby	K74	1318	1318	1	—	—	—
18	Choroby skóry i tkanki podskórnej	L00—L98	392	392	—	—	—	—
19	Choroby układu kostno-stawowego, mięśniowego i tkanki łącznej	M00—M99	436	436	—	—	—	—
20	Choroby układu moczowo-płciowego	N00—N98	3897	3897	1	1	—	—
	w tym:	of which:						
21	choroby kłębuszków nerkowych, śródmiąższowo-cewkowe nerek oraz inne zaburzenia nerek i moczowodu	N00—N19, N25—N28	2091	2091	1	1	—	—
22	choroby męskich narządów płciowych	N40—N51	50	50	—	—	—	—
23	Ciąża, poród i połóg	O00—O99	4	4	—	—	—	—
24	Stany rozpoczynające się w okresie okołoporodowym	P00—P96	376	376	376	376	—	—
25	Wady rozwojowe wrodzone	Q00—Q99	483	483	337	291	12	12
26	Objawy, cechy chorobowe i nieprawidłowe wyniki badań klinicznych i laboratoryjnych	R00—R99	21495	21484	33	27	1	7
27	Zewnętrzne przyczyny zgonu	V01—Y89	12276	12273	37	17	14	40
	w tym:	of which:						
28	wypadki komunikacyjne	V01—V99	1316	1316	5	2	7	12
29	przypadkowe zatrucie	X45	800	799	—	—	—	—
30	samobójstwo	X60—X84	2357	2357	—	—	—	13
31	zabójstwo	X85—Y09	143	143	4	3	—	—
32	COVID-19	U07—U12	60196	60194	14	6	3	4

W wieku At age specified															Lp. No
15—19	20—24	25—29	30—34	35—39	40—44	45—49	50—54	55—59	60—64	65—69	70—74	75—79	80—84	85 lat i więcej 85 and more	
URBAN AREAS (cont.)															
16	22	64	172	351	635	940	1659	2960	6130	10151	12754	11172	16967	45028	1
—	—	—	1	4	3	2	3	5	9	27	26	42	32	83	2
—	—	2	4	17	43	75	101	220	426	745	912	834	1188	3571	3
—	—	3	47	108	231	335	699	1334	2720	4187	5091	4335	6865	18586	4
—	—	2	43	93	172	232	352	561	986	1328	1270	859	943	1473	5
1	6	14	27	52	77	107	295	480	960	1547	1872	1606	2296	6516	6
10	8	29	45	97	165	252	347	501	1087	1939	2517	2260	3276	6949	7
—	—	—	—	2	7	12	31	100	363	781	1265	1315	2391	7853	8
15	30	20	69	128	160	232	341	496	1162	2005	2598	2189	2726	5496	9
—	—	—	2	—	—	1	—	—	—	2	—	1	1	—	10
12	24	13	50	96	127	166	230	319	691	1152	1541	1373	1862	4156	11
1	—	1	5	7	5	17	38	87	257	522	649	511	514	710	12
5	20	85	218	438	625	843	860	1125	1627	1881	1559	1020	1159	2035	13
1	3	9	11	36	47	84	81	126	222	334	332	234	294	566	14
—	—	—	—	—	1	1	2	2	5	8	14	9	7	8	15
—	7	43	119	273	388	480	498	573	732	684	308	87	51	18	16
—	1	6	22	39	54	92	109	134	229	231	165	84	84	67	17
1	—	—	2	4	5	5	12	22	42	38	63	36	54	108	18
—	—	1	7	3	7	14	17	20	51	55	79	59	50	73	19
—	—	6	11	19	28	36	60	96	212	358	495	439	683	1453	20
—	—	5	5	16	22	24	42	55	135	212	283	252	350	689	21
—	—	—	—	1	—	—	2	—	8	3	4	8	8	16	22
—	—	1	1	1	1	—	—	—	—	—	—	—	—	—	23
—	—	—	—	—	—	—	—	—	—	—	—	—	—	—	24
15	10	7	12	11	10	8	2	12	4	12	9	4	2	4	25
23	78	103	248	467	706	903	1002	1245	2084	2462	2102	1706	2114	6211	26
208	363	417	560	755	763	769	744	819	1030	1075	966	694	891	2131	27
63	88	87	97	111	106	90	85	83	108	91	105	74	60	44	28
1	6	15	28	59	77	101	119	103	117	102	48	12	11	1	29
78	131	157	213	255	223	199	171	196	215	182	136	69	60	59	30
1	7	5	15	22	14	21	11	18	10	5	5	3	—	2	31
12	25	90	170	353	591	920	1250	2105	4826	8474	9897	8273	8881	14308	32

TABL. 99 (123). **ZGONY WEDŁUG WIEKU I PŁCI ZMARŁYCH ORAZ PRZYCZYN W 2021 R. (cd.)**
DEATHS BY AGE, SEX OF DECEASED AND CAUSES IN 2021 (cont.)

Lp. No	PRZYCZYNY ZGONÓW CAUSES OF DEATHS	Kody Listy kategorii trzyznakowych według X Rewizji Codes List of three--character categories ICD-X	Ogółem Total: ogółem total	Ogółem Total: w tym stwierdzone przez lekarzy of which stated by physicians	0—4 lata: razem total	0—4 lata: w tym 0 lat of which 0	5—9	10—14
								MIASTA (cd.) Mężczyźni
1	**RAZEM TOTAL**		**164084**	**164061**	**512**	**414**	**49**	**67**
	w tym: of which:							
2	Choroby zakaźne i pasożytnicze	A00—B99	785	784	6	3	2	—
	w tym:	of which:						
3	choroby zakaźne przewodu pokarmowego	A00—A09	328	328	—	—	—	—
4	gruźlica	A15—A19	225	224	—	—	—	—
5	zapalenie meningokokowe	A39	6	6	4	3	1	—
6	posocznica	A40—A41	—	—	—	—	—	—
7	choroba wywołana przez ludzki wirus upośledzenia odporności (HIV)	B20—B24	70	70	—	—	—	—
8	Nowotwory	C00—D48	33803	33801	20	1	17	11
9	w tym nowotwory złośliwe	of which C00—C97	31319	31317	20	1	17	11
	w tym:	of which:						
10	nowotwór złośliwy żołądka	C16	1734	1734	—	—	—	—
11	nowotwór złośliwy jelita grubego	C18	2738	2738	—	—	—	—
12	nowotwór złośliwy esicy, odbytnicy i odbytu	C19—C21	1337	1337	—	—	—	—
13	nowotwór złośliwy trzustki	C25	1505	1505	—	—	—	—
14	nowotwór złośliwy tchawicy, oskrzela i płuca	C33—C34	7933	7932	—	—	—	—
15	nowotwory złośliwe układu moczowego	C64—C68	2886	2886	—	—	1	—
16	nowotwór złośliwy mózgu	C71	847	847	9	1	7	3
17	białaczka	C91—C95	831	831	6	—	2	4
18	Choroby krwi i narządów krwiotwórczych	D50—D89	137	137	1	—	2	1
19	w tym anemie (niedokrwistość)	of which D50—D62, D64	70	70	—	—	—	—
20	Zaburzenia wydzielania wewnętrznego, stanu odżywiania i przemiany metabolicznej	E00—E88	3217	3217	9	3	1	3
	w tym:	of which:						
21	cukrzyca	E10—E14	2966	2966	—	—	1	1
22	wyniszczenie z niedożywienia	E41, E43	58	58	—	—	—	—
23	Zaburzenia psychiczne i zaburzenia zachowania	F01—F99	1873	1872	—	—	—	—
24	Choroby układu nerwowego	G00—G98	2412	2411	8	1	7	18
	w tym:	of which:						
25	zapalenie opon mózgowych	G00, G03	59	59	—	—	—	—
26	choroba Alzheimera	G30	737	737	—	—	—	—

W wieku At age specified															Lp. No
15—19	20—24	25—29	30—34	35—39	40—44	45—49	50—54	55—59	60—64	65—69	70—74	75—79	80—84	85 lat i więcej 85 and more	
URBAN AREAS (cont.)															
Males															
234	**484**	**717**	**1325**	**2368**	**3368**	**4469**	**5913**	**9050**	**16702**	**24905**	**26151**	**18896**	**19461**	**29413**	1
1	4	8	18	31	46	61	42	60	73	89	108	72	69	95	2
1	—	—	1	—	—	2	4	9	13	38	76	53	50	81	3
—	3	2	9	12	25	35	26	26	33	21	15	6	5	7	4
—	—	1	—	—	—	—	—	—	—	—	—	—	—	—	5
—	—	—	—	—	—	—	—	—	—	—	—	—	—	—	6
—	1	4	7	17	15	14	4	4	2	1	1	—	—	—	7
20	27	40	76	153	302	530	976	1981	4053	6224	6898	4540	4003	3932	8
19	27	39	69	140	281	509	925	1867	3818	5843	6411	4196	3618	3509	9
—	1	—	4	4	18	30	61	110	216	319	340	227	214	190	10
—	1	1	5	8	22	47	74	122	276	448	535	427	414	358	11
—	—	—	2	6	11	15	44	78	158	261	278	192	152	140	12
—	—	—	3	6	21	41	61	130	220	305	290	194	128	106	13
—	—	1	5	7	20	78	208	525	1167	1758	1886	1027	765	486	14
—	—	—	—	5	10	25	51	115	281	501	583	435	440	439	15
1	4	6	12	17	33	41	52	67	121	157	145	70	50	52	16
4	4	5	6	8	6	12	14	42	83	126	154	129	126	100	17
1	3	1	1	3	3	6	3	3	18	18	20	16	15	22	18
1	2	—	1	1	2	2	—	3	9	8	8	9	9	15	19
3	2	5	17	28	65	84	108	178	341	517	556	366	424	510	20
2	2	4	14	19	49	70	89	148	316	484	520	354	408	485	21
—	—	—	—	—	—	4	2	6	6	8	8	4	9	11	22
1	1	11	49	97	134	179	177	201	284	334	153	74	68	110	23
16	19	24	20	47	42	76	82	105	181	257	342	327	371	470	24
—	1	1	2	1	1	6	5	7	9	11	6	5	3	1	25
—	—	—	—	—	—	—	—	1	20	34	92	134	185	271	26

TABL. 99 (123). **ZGONY WEDŁUG WIEKU I PŁCI ZMARŁYCH ORAZ PRZYCZYN W 2021 R. (cd.)**
DEATHS BY AGE, SEX OF DECEASED AND CAUSES IN 2021 (cont.)

Lp. No	PRZYCZYNY ZGONÓW CAUSES OF DEATHS	Kody Listy kategorii trzyznakowych według X Rewizji Codes List of three-character categories ICD-X	Ogółem Total: ogółem total	Ogółem Total: w tym stwierdzone przez lekarzy of which stated by physicians	0—4 lata: razem total	0—4 lata: w tym 0 lat of which 0	5—9	10—14
								MIASTA (cd.) Mężczyźni (dok.)
1	Choroby układu krążenia	I00—I99	49583	49577	—	—	—	2
	w tym:	of which:						
2	przewlekła choroba reumatyczna	I05—I09	88	88	—	—	—	—
3	choroba nadciśnieniowa	I10—I13	3329	3328	—	—	—	—
4	choroba niedokrwienna serca	I20—I25	21310	21307	—	—	—	—
		of which						
5	w tym ostry zawał serca	I21—I22	5155	5154	—	—	—	—
6	niewydolność serca	I50	7274	7273	—	—	—	1
7	choroby naczyń mózgowych	I60—I69	8510	8510	—	—	—	1
8	miażdżyca	I70	5376	5375	—	—	—	—
9	Choroby układu oddechowego	J00—J98	9446	9445	31	13	3	3
	w tym:	of which:						
10	grypa	J10—J11	5	5	—	—	—	—
11	zapalenie płuc	J12—J18	6351	6351	28	12	2	3
12	przewlekłe choroby dolnych dróg oddechowych	J40—J47	1723	1722	—	—	1	—
13	Choroby układu pokarmowego	K00—K92	7636	7636	1	—	1	—
	w tym:	of which:						
14	choroba wrzodowa żołądka i dwunastnicy	K25—K27	1244	1244	—	—	—	—
15	choroby wyrostka robaczkowego	K35—K38	29	29	—	—	1	—
16	alkoholowa choroba wątroby	K70	3031	3031	—	—	—	—
17	zwłóknienie i marskość wątroby	K74	737	737	1	—	—	—
18	Choroby skóry i tkanki podskórnej	L00—L98	167	167	—	—	—	—
19	Choroby układu kostno-stawowego, mięśniowego i tkanki łącznej	M00—M99	135	135	—	—	—	—
20	Choroby układu moczowo-płciowego	N00—N98	1692	1692	1	1	—	—
	w tym:	of which:						
21	choroby kłębuszków nerkowych, śródmiąższowo-cewkowe nerek oraz inne zaburzenia nerek i moczowodu	N00—N19, N25—N28	932	932	1	1	—	—
22	choroby męskich narządów płciowych	N40—N51	50	50	—	—	—	—
23	Stany rozpoczynające się w okresie okołoporodowym	P00—P96	218	218	218	218	—	—
24	Wady rozwojowe wrodzone	Q00—Q99	261	261	176	148	7	5
25	Objawy, cechy chorobowe i nieprawidłowe wyniki badań klinicznych i laboratoryjnych	R00—R99	12020	12014	14	12	1	4
26	Zewnętrzne przyczyny zgonu	V01—Y89	8254	8251	21	11	8	17
	w tym:	of which:						
27	wypadki komunikacyjne	V01—V99	961	961	3	2	2	4
28	przypadkowe zatrucie	X45	677	676	—	—	—	—
29	samobójstwo	X60—X84	1947	1947	—	—	—	6
30	zabójstwo	X85—Y09	105	105	1	1	—	—
31	COVID-19	U07—U12	32445	32443	6	3	—	3

W wieku At age specified															Lp. No
15—19	20—24	25—29	30—34	35—39	40—44	45—49	50—54	55—59	60—64	65—69	70—74	75—79	80—84	85 lat i więcej 85 and more	
URBAN AREAS (cont.) Males (cont.)															
13	12	46	128	271	517	724	1288	2289	4435	6857	7567	5678	6910	12846	1
—	—	—	1	4	1	2	2	2	6	13	11	14	8	24	2
—	—	2	3	13	36	62	75	157	285	473	529	391	432	871	3
—	—	3	41	90	193	281	592	1101	2041	2956	3155	2304	2972	5581	4
—	—	2	37	77	144	192	301	473	748	938	796	478	447	522	5
1	5	13	18	36	62	84	225	365	671	1027	1088	801	939	1938	6
7	2	17	29	70	126	157	235	330	749	1233	1396	1104	1245	1809	7
—	—	—	—	1	6	12	26	78	266	538	755	643	915	2136	8
8	23	12	50	89	130	179	250	356	758	1253	1502	1208	1325	2266	9
—	—	—	2	—	—	—	—	—	—	1	—	1	1	—	10
7	17	8	39	66	103	126	174	236	478	775	950	761	882	1696	11
—	—	1	3	5	4	13	25	53	139	271	319	278	274	337	12
1	15	62	144	318	447	610	625	757	1030	1231	891	462	451	590	13
—	3	8	8	28	39	64	62	93	141	213	186	108	116	175	14
—	—	—	—	—	1	—	2	1	4	5	7	5	2	1	15
—	5	28	78	201	273	356	367	393	476	511	234	67	34	8	16
—	—	4	12	24	37	56	78	83	129	137	89	34	34	19	17
—	—	—	1	4	3	2	9	14	24	23	36	15	13	23	18
—	—	—	2	1	5	7	8	10	20	20	23	14	12	13	19
—	—	4	6	9	14	23	43	62	139	195	243	206	262	485	20
—	—	4	4	7	11	13	33	37	90	109	138	112	137	236	21
—	—	—	—	1	—	—	2	—	8	3	4	8	8	16	22
—	—	—	—	—	—	—	—	—	—	—	—	—	—	—	23
12	5	3	8	8	4	5	—	7	4	8	5	3	1	—	24
15	63	81	204	396	573	726	793	967	1502	1759	1334	913	881	1794	25
134	294	357	487	653	665	639	617	681	802	776	667	382	390	664	26
38	62	68	89	95	90	73	65	71	72	61	69	39	39	21	27
1	6	11	26	50	65	88	105	88	93	82	45	8	8	1	28
48	115	138	186	222	201	170	144	159	186	131	102	55	42	42	29
1	7	4	12	19	11	18	8	10	7	3	3	—	—	1	30
9	16	63	114	260	418	618	892	1379	3038	5344	5806	4620	4266	5593	31

TABL. 99 (123). **ZGONY WEDŁUG WIEKU I PŁCI ZMARŁYCH ORAZ PRZYCZYN W 2021 R. (cd.)**
DEATHS BY AGE, SEX OF DECEASED AND CAUSES IN 2021 (cont.)

Lp. No	PRZYCZYNY ZGONÓW CAUSES OF DEATHS	Kody Listy kategorii trzyznakowych według X Rewizji Codes List of three--character categories ICD-X	Ogółem Total: ogółem total	Ogółem Total: w tym stwierdzone przez lekarzy of which stated by physicians	0—4 lata: razem total	0—4 lata: w tym 0 lat of which 0	5—9	10—14
								MIASTA (cd.) Kobiety
1	**R A Z E M T O T A L**		**158511**	**158497**	**421**	**355**	**37**	**63**
	w tym:	of which:						
2	Choroby zakaźne i pasożytnicze	A00—B99	703	703	2	—	—	—
	w tym:	of which:						
3	choroby zakaźne przewodu pokarmowego	A00—A09	513	513	—	—	—	—
4	gruźlica	A15—A19	57	57	—	—	—	—
5	zapalenie meningokokowe	A39	2	2	1	—	—	—
6	posocznica	A40—A41	—	—	—	—	—	—
7	choroba wywołana przez ludzki wirus upośledzenia odporności (HIV)	B20—B24	16	16	—	—	—	—
8	Nowotwory	C00—D48	31633	31631	19	3	13	12
9	w tym nowotwory złośliwe	of which C00—C97	29081	29079	17	2	13	10
	w tym:	of which:						
10	nowotwór złośliwy żołądka	C16	984	984	—	—	—	—
11	nowotwór złośliwy jelita grubego	C18	2357	2357	—	—	—	—
12	nowotwór złośliwy esicy, odbytnicy i odbytu	C19—C21	987	987	—	—	—	—
13	nowotwór złośliwy trzustki	C25	1620	1619	—	—	—	—
14	nowotwór złośliwy tchawicy, oskrzela i płuca	C33—C34	5669	5669	—	—	—	—
15	nowotwór złośliwy sutka u kobiet	C50 (females)	4336	4336	—	—	—	—
16	nowotwory złośliwe żeńskich narządów płciowych	C51—C58	4130	4129	—	—	—	1
17	w tym nowotwór złośliwy szyjki macicy	of which C53	919	919	—	—	—	—
18	nowotwory złośliwe układu moczowego	C64—C68	1267	1267	1	1	2	—
19	nowotwór złośliwy mózgu	C71	836	836	7	—	5	5
20	białaczka	C91—C95	741	741	4	1	2	4
21	Choroby krwi i narządów krwiotwórczych	D50—D89	162	162	1	—	1	1
22	w tym anemie (niedokrwistość)	of which D50—D62, D64	86	86	1	—	—	—
23	Zaburzenia wydzielania wewnętrznego, stanu odżywiania i przemiany metabolicznej	E00—E88	3776	3776	2	1	1	—
	w tym:	of which:						
24	cukrzyca	E10—E14	3530	3530	—	—	—	—
25	wyniszczenie z niedożywienia	E41, E43	51	51	—	—	—	—
26	Zaburzenia psychiczne i zaburzenia zachowania	F01—F99	1010	1010	—	—	—	—
27	Choroby układu nerwowego	G00—G98	3262	3261	8	4	4	9
	w tym:	of which:						
28	zapalenie opon mózgowych	G00, G03	47	47	—	—	—	—
29	choroba Alzheimera	G30	1743	1743	—	—	—	—

W wieku At age specified															Lp. No
15—19	20—24	25—29	30—34	35—39	40—44	45—49	50—54	55—59	60—64	65—69	70—74	75—79	80—84	85 lat i więcej 85 and more	
URBAN AREAS (cont.) Females															
132	**145**	**220**	**442**	**760**	**1200**	**1817**	**2431**	**4158**	**9169**	**14998**	**19327**	**17323**	**24749**	**61119**	1
—	1	1	4	10	16	12	17	16	33	64	86	87	133	221	2
—	—	—	—	—	3	4	5	4	19	37	61	68	116	196	3
—	—	1	1	6	4	2	4	6	5	7	5	3	3	10	4
—	—	—	—	—	—	—	—	—	—	—	—	—	1	—	5
—	—	—	—	—	—	—	—	—	—	—	—	—	—	—	6
—	—	—	1	3	6	3	3	—	—	—	—	—	—	—	7
9	11	38	82	192	346	577	870	1570	3293	5207	5880	4169	4142	5203	8
9	11	37	80	191	331	557	838	1507	3124	4907	5470	3793	3699	4487	9
—	—	1	4	4	14	22	25	38	101	142	178	120	152	183	10
—	—	1	8	9	22	36	49	89	172	318	399	336	372	546	11
—	—	—	2	5	10	17	37	32	86	145	160	151	132	210	12
—	—	1	2	3	13	24	22	85	183	297	308	227	232	223	13
—	—	1	—	8	22	48	100	285	762	1302	1418	799	545	379	14
—	—	3	13	52	89	144	221	266	451	640	671	491	527	768	15
	—	11	19	43	65	112	179	288	477	720	740	521	444	510	16
—	—	5	12	31	34	54	58	88	138	153	134	68	70	74	17
—	1	1	—	—	6	12	18	35	98	208	222	169	230	264	18
2	1	3	10	14	20	31	32	71	104	134	161	88	79	69	19
3	1	5	5	10	12	8	13	26	57	91	120	93	113	174	20
2	—	1	2	—	3	3	2	2	8	18	25	18	26	49	21
	—	1	1	—	2	1	1	1	1	13	11	4	11	37	22
2	4	4	11	12	21	26	35	75	182	325	480	480	700	1416	23
—	2	1	6	11	16	23	23	61	155	296	453	459	661	1363	24
—	—	—	1	—	1	1	3	2	4	3	6	7	7	16	25
2	2	4	8	10	24	30	37	44	88	99	69	74	106	413	26
14	7	6	9	15	35	32	48	73	149	240	339	404	626	1244	27
—	—	—	1	1	1	1	1	5	6	5	8	8	3	7	28
—	—	—	—	—	1	—	1	4	18	49	124	219	407	920	29

TABL. 99 (123). **ZGONY WEDŁUG WIEKU I PŁCI ZMARŁYCH ORAZ PRZYCZYN W 2021 R. (cd.)**
DEATHS BY AGE, SEX OF DECEASED AND CAUSES IN 2021 (cont.)

Lp. No	PRZYCZYNY ZGONÓW CAUSES OF DEATHS	Kody Listy kategorii trzyznakowych według X Rewizji Codes List of three-character categories ICD-X	Ogółem Total: ogółem total	Ogółem Total: w tym stwierdzone przez lekarzy of which stated by physicians	0—4 lata: razem total	0—4 lata: w tym 0 lat of which 0	5—9	10—14
								MIASTA (dok.) Kobiety (dok.)
1	Choroby układu krążenia	I00—I99	59449	59444	3	1	3	3
	w tym:	of which:						
2	przewlekła choroba reumatyczna	I05—I09	149	149	—	—	—	—
3	choroba nadciśnieniowa	I10—I13	4809	4809	—	—	—	—
4	choroba niedokrwienna serca	I20—I25	23231	23228	—	—	—	—
		of which						
5	w tym ostry zawał serca	I21—I22	3159	3159	—	—	—	—
6	niewydolność serca	I50	8583	8583	—	—	—	—
7	choroby naczyń mózgowych	I60—I69	10977	10977	—	—	2	2
8	miażdżyca	I70	8744	8743	—	—	—	—
9	Choroby układu oddechowego	J00—J98	8285	8285	23	21	1	3
	w tym:	of which:						
10	grypa	J10—J11	2	2	—	—	—	—
11	zapalenie płuc	J12—J18	5520	5520	22	20	1	3
12	przewlekłe choroby dolnych dróg oddechowych	J40—J47	1602	1602	—	—	—	—
13	Choroby układu pokarmowego	K00—K92	5868	5867	1	—	—	1
	w tym:	of which:						
14	choroba wrzodowa żołądka i dwunastnicy	K25—K27	1136	1136	—	—	—	—
15	choroby wyrostka robaczkowego	K35—K38	29	29	—	—	—	—
16	alkoholowa choroba wątroby	K70	1230	1230	—	—	—	—
17	zwłóknienie i marskość wątroby	K74	581	581	—	—	—	—
18	Choroby skóry i tkanki podskórnej	L00—L98	225	225	—	—	—	—
19	Choroby układu kostno-stawowego, mięśniowego i tkanki łącznej	M00—M99	301	301	—	—	—	—
20	Choroby układu moczowo-płciowego	N00—N98	2205	2205	—	—	—	—
21	w tym choroby kłębuszków nerkowych, śródmiąższowo-cewkowe nerek oraz inne zaburzenia nerek i moczowodu	of which N00—N19, N25—N28	1159	1159	—	—	—	—
22	Ciąża, poród i połóg	O00—O99	4	4	—	—	—	—
23	Stany rozpoczynające się w okresie okołoporodowym	P00—P96	158	158	158	158	—	—
24	Wady rozwojowe wrodzone	Q00—Q99	222	222	161	143	5	7
25	Objawy, cechy chorobowe i nieprawidłowe wyniki badań klinicznych i laboratoryjnych	R00—R99	9475	9470	19	15	—	3
26	Zewnętrzne przyczyny zgonu	V01—Y89	4022	4022	16	6	6	23
	w tym:	of which:						
27	wypadki komunikacyjne	V01—V99	355	355	2	—	5	8
28	przypadkowe zatrucie	X45	123	123	—	—	—	—
29	samobójstwo	X60—X84	410	410	—	—	—	7
30	zabójstwo	X85—Y09	38	38	3	2	—	—
31	COVID-19	U07—U12	27751	27751	8	3	3	1

W wieku At age specified															Lp. No
15—19	20—24	25—29	30—34	35—39	40—44	45—49	50—54	55—59	60—64	65—69	70—74	75—79	80—84	85 lat i więcej 85 and more	
URBAN AREAS (cont.) Females (cont.)															
3	10	18	44	80	118	216	371	671	1695	3294	5187	5494	10057	32182	1
—	—	—	—	—	2	—	1	3	3	14	15	28	24	59	2
—	—	—	1	4	7	13	26	63	141	272	383	443	756	2700	3
—	—	—	6	18	38	54	107	233	679	1231	1936	2031	3893	13005	4
—	—	—	6	16	28	40	51	88	238	390	474	381	496	951	5
—	1	1	9	16	15	23	70	115	289	520	784	805	1357	4578	6
3	6	12	16	27	39	95	112	171	338	706	1121	1156	2031	5140	7
—	—	—	—	1	1	—	5	22	97	243	510	672	1476	5717	8
7	7	8	19	39	30	53	91	140	404	752	1096	981	1401	3230	9
—	—	—	—	—	—	1	—	—	—	1	—	—	—	—	10
5	7	5	11	30	24	40	56	83	213	377	591	612	980	2460	11
1	—	—	2	2	1	4	13	34	118	251	330	233	240	373	12
4	5	23	74	120	178	233	235	368	597	650	668	558	708	1445	13
1	—	1	3	8	8	20	19	33	81	121	146	126	178	391	14
—	—	—	—	—	—	1	—	1	1	3	7	4	5	7	15
—	2	15	41	72	115	124	131	180	256	173	74	20	17	10	16
—	1	2	10	15	17	36	31	51	100	94	76	50	50	48	17
1	—	—	1	—	2	3	3	8	18	15	27	21	41	85	18
—	—	1	5	2	2	7	9	10	31	35	56	45	38	60	19
—	—	2	5	10	14	13	17	34	73	163	252	233	421	968	20
—	—	1	1	9	11	11	9	18	45	103	145	140	213	453	21
—	—	1	1	1	1	—	—	—	—	—	—	—	—	—	22
—	—	—	—	—	—	—	—	—	—	—	—	—	—	—	23
3	5	4	4	3	6	3	2	5	—	4	4	1	1	4	24
8	15	22	44	71	133	177	209	278	582	703	768	793	1233	4417	25
74	69	60	73	102	98	130	127	138	228	299	299	312	501	1467	26
25	26	19	8	16	16	17	20	12	36	30	36	35	21	23	27
—	—	4	2	9	12	13	14	15	24	20	3	4	3	—	28
30	16	19	27	33	22	29	27	37	29	51	34	14	18	17	29
—	—	1	3	3	3	3	3	8	3	2	2	3	—	1	30
3	9	27	56	93	173	302	358	726	1788	3130	4091	3653	4615	8715	31

TABL. 99 (123). **ZGONY WEDŁUG WIEKU I PŁCI ZMARŁYCH ORAZ PRZYCZYN W 2021 R. (cd.)**
DEATHS BY AGE, SEX OF DECEASED AND CAUSES IN 2021 (cont.)

Lp. No	PRZYCZYNY ZGONÓW CAUSES OF DEATHS	Kody Listy kategorii trzyznakowych według X Rewizji Codes List of three-character categories ICD-X	Ogółem Total: ogółem total	Ogółem Total: w tym stwierdzone przez lekarzy of which stated by physicians	0—4 lata: razem total	0—4 lata: w tym 0 lat of which 0	5—9	10—14
								WIEŚ
1	**R A Z E M T O T A L**		**196922**	**196877**	**634**	**537**	**68**	**93**
	w tym: of which:							
2	Choroby zakaźne i pasożytnicze	A00—B99	697	697	2	1	—	1
	w tym:	of which:						
3	choroby zakaźne przewodu pokarmowego	A00—A09	352	352	1	1	—	1
4	gruźlica	A15—A19	158	158	—	—	—	—
5	zapalenie meningokokowe	A39	2	2	1	—	—	—
6	posocznica	A40—A41	—	—	—	—	—	—
7	choroba wywołana przez ludzki wirus upośledzenia odporności (HIV)	B20—B24	16	16	—	—	—	—
8	Nowotwory	C00—D48	36418	36413	21	5	14	17
9	w tym nowotwory złośliwe	of which C00—C97	33252	33247	20	5	13	16
	w tym:	of which:						
10	nowotwór złośliwy żołądka	C16	1641	1641	—	—	—	—
11	nowotwór złośliwy jelita grubego	C18	2658	2657	—	—	—	—
12	nowotwór złośliwy esicy, odbytnicy i odbytu	C19—C21	1515	1515	—	—	—	—
13	nowotwór złośliwy trzustki	C25	1566	1565	—	—	—	—
14	nowotwór złośliwy tchawicy, oskrzela i płuca	C33—C34	7264	7264	1	—	—	—
15	nowotwór złośliwy sutka u kobiet	C50 (females)	2070	2070	—	—	—	—
16	nowotwory złośliwe żeńskich narządów płciowych	C51—C58	2285	2285	—	—	—	2
17	w tym nowotwór złośliwy szyjki macicy	of which C53	442	442	—	—	—	—
18	nowotwory złośliwe układu moczowego	C64—C68	2254	2254	1	1	1	1
19	nowotwór złośliwy mózgu	C71	971	971	7	1	7	7
20	białaczka	C91—C95	890	890	2	—	3	3
21	Choroby krwi i narządów krwiotwórczych	D50—D89	203	203	2	—	1	—
22	w tym anemie (niedokrwistość)	of which D50—D62, D64	101	101	1	—	—	—
23	Zaburzenia wydzielania wewnętrznego, stanu odżywiania i przemiany metabolicznej	E00—E88	4640	4639	12	6	2	4
	w tym:	of which:						
24	cukrzyca	E10—E14	4338	4337	—	—	—	2
25	wyniszczenie z niedożywienia	E41, E43	57	57	—	—	—	—
26	Zaburzenia psychiczne i zaburzenia zachowania	F01—F99	2167	2167	—	—	—	1
27	Choroby układu nerwowego	G00—G98	2945	2943	10	3	3	13
	w tym:	of which:						
28	zapalenie opon mózgowych	G00, G03	60	60	2	2	—	—
29	choroba Alzheimera	G30	1042	1041	—	—	—	—

W wieku At age specified															Lp. No
15—19	20—24	25—29	30—34	35—39	40—44	45—49	50—54	55—59	60—64	65—69	70—74	75—79	80—84	85 lat i więcej 85 and more	
RURAL AREAS															
318	**527**	**854**	**1277**	**1989**	**2890**	**4363**	**6034**	**9565**	**16384**	**22395**	**23856**	**19750**	**27294**	**58631**	1
2	2	4	5	18	18	28	31	47	66	81	67	74	112	139	2
—	—	—	—	—	1	5	3	10	15	36	38	53	85	104	3
—	1	2	2	7	9	14	17	23	24	24	10	3	6	16	4
—	—	—	—	—	—	—	—	—	—	1	—	—	—	—	5
—	—	—	—	—	—	—	—	—	—	—	—	—	—	—	6
—	—	1	2	2	3	3	3	1	—	1	—	—	—	—	7
18	43	74	130	210	432	824	1396	2592	4838	6322	6305	4294	4340	4548	8
17	39	70	123	205	415	789	1339	2459	4566	5889	5754	3894	3809	3835	9
—	—	6	7	15	19	47	84	131	205	274	286	186	198	183	10
3	—	1	9	19	28	53	88	147	283	425	455	350	402	395	11
—	1	—	1	9	15	32	64	84	183	249	266	198	194	219	12
—	1	1	1	10	13	37	61	146	240	291	273	180	178	134	13
—	1	1	5	5	29	78	231	575	1353	1706	1473	863	573	370	14
—	—	2	21	38	69	106	123	171	224	272	265	208	248	323	15
—	—	1	10	10	49	95	123	176	319	382	349	261	234	274	16
—	—	—	6	5	21	25	31	44	63	95	52	36	24	40	17
—	1	1	3	4	14	40	48	146	260	372	410	287	301	364	18
3	7	14	12	21	37	57	80	109	122	153	146	75	64	50	19
4	7	11	9	10	13	19	27	37	79	128	148	113	124	153	20
3	1	—	4	3	5	10	5	7	11	21	29	25	30	46	21
2	1	—	2	2	3	2	2	5	5	9	13	15	17	22	22
3	5	12	9	45	50	78	126	192	322	495	662	562	745	1316	23
1	1	6	4	32	41	65	107	165	291	454	626	538	727	1278	24
—	—	—	—	—	—	2	3	2	4	12	4	7	6	17	25
1	5	13	39	73	100	163	197	237	298	335	143	108	98	356	26
20	26	26	43	34	74	89	110	134	212	250	352	360	509	680	27
—	1	—	—	—	8	5	11	5	7	7	5	4	3	2	28
—	—	—	—	—	—	3	—	5	24	41	109	154	276	430	29

TABL. 99 (123). **ZGONY WEDŁUG WIEKU I PŁCI ZMARŁYCH ORAZ PRZYCZYN W 2021 R. (cd.)**
DEATHS BY AGE, SEX OF DECEASED AND CAUSES IN 2021 (cont.)

Lp. No	PRZYCZYNY ZGONÓW CAUSES OF DEATHS	Kody Listy kategorii trzyznakowych według X Rewizji Codes List of three--character categories ICD-X	Ogółem Total					
			ogółem total	w tym stwierdzone przez lekarzy of which stated by physicians	0—4 lata		5—9	10—14
					razem total	w tym 0 lat of which 0		
								WIEŚ (cd.)
1	Choroby układu krążenia	I00—I99	71728	71712	2	2	2	3
	w tym:	of which:						
2	przewlekła choroba reumatyczna	I05—I09	167	167	—	—	—	—
3	choroba nadciśnieniowa	I10—I13	5842	5842	—	—	—	—
4	choroba niedokrwienna serca	I20—I25	28563	28554	—	—	—	—
		of which						
5	w tym ostry zawał serca	I21—I22	4471	4471	—	—	—	—
6	niewydolność serca	I50	10457	10456	—	—	—	—
7	choroby naczyń mózgowych	I60—I69	12034	12032	—	—	2	—
8	miażdżyca	I70	10682	10678	—	—	—	—
9	Choroby układu oddechowego	J00—J98	10410	10407	20	8	6	5
	w tym:	of which:						
10	grypa	J10—J11	3	3	—	—	—	—
11	zapalenie płuc	J12—J18	6459	6458	16	7	5	5
12	przewlekłe choroby dolnych dróg oddechowych	J40—J47	2433	2432	1	—	—	—
13	Choroby układu pokarmowego	K00—K92	7189	7188	4	1	—	3
	w tym:	of which:						
14	choroba wrzodowa żołądka i dwunastnicy	K25—K27	1143	1143	—	—	—	—
15	choroby wyrostka robaczkowego	K35—K38	30	30	—	—	—	1
16	alkoholowa choroba wątroby	K70	2271	2271	—	—	—	—
17	zwłóknienie i marskość wątroby	K74	672	671	—	—	—	—
18	Choroby skóry i tkanki podskórnej	L00—L98	212	212	—	—	—	—
19	Choroby układu kostno-stawowego, mięśniowego i tkanki łącznej	M00—M99	261	261	—	—	—	—
20	Choroby układu moczowo-płciowego	N00—N98	2221	2220	1	1	—	—
	w tym:	of which:						
21	choroby kłębuszków nerkowych, śródmiąższowo-cewkowe nerek oraz inne zaburzenia nerek i moczowodu	N00—N19, N25—N28	1308	1307	1	1	—	—
22	choroby męskich narządów płciowych	N40—N51	30	30	—	—	—	—
23	Ciąża, poród i połóg	O00—O99	3	3	—	—	—	—
24	Stany rozpoczynające się w okresie okołoporodowym	P00—P96	275	275	275	274	—	—
25	Wady rozwojowe wrodzone	Q00—Q99	360	360	238	217	12	7
26	Objawy, cechy chorobowe i nieprawidłowe wyniki badań klinicznych i laboratoryjnych	R00—R99	15215	15206	15	11	2	2
27	Zewnętrzne przyczyny zgonu	V01—Y89	9394	9388	28	6	23	33
	w tym:	of which:						
28	wypadki komunikacyjne	V01—V99	1394	1393	13	2	14	12
29	przypadkowe zatrucie	X45	590	590	—	—	—	—
30	samobójstwo	X60—X84	2225	2225	—	—	—	7
31	zabójstwo	X85—Y09	81	81	4	2	2	—
32	COVID-19	U07—U12	32584	32583	4	2	3	4

W wieku At age specified															Lp. No
15—19	20—24	25—29	30—34	35—39	40—44	45—49	50—54	55—59	60—64	65—69	70—74	75—79	80—84	85 lat i więcej 85 and more	
RURAL AREAS (cont.)															
7	13	42	106	202	362	671	1176	2106	4140	6002	7269	6789	11434	31402	1
—	—	—	1	1	—	6	6	4	6	16	31	17	25	54	2
—	—	2	1	8	28	60	100	180	308	440	524	529	910	2752	3
—	—	2	20	42	126	240	474	969	1863	2548	2818	2571	4314	12576	4
—	—	2	20	35	88	173	199	357	569	674	612	412	478	852	5
1	2	5	12	33	30	50	192	309	603	853	1066	945	1654	4702	6
3	9	18	37	62	104	180	229	369	719	1186	1409	1342	2084	4281	7
—	—	—	—	2	3	10	30	59	285	474	874	941	1877	6127	8
10	13	31	38	74	105	162	219	338	699	1164	1371	1198	1733	3224	9
—	—	—	—	—	—	—	1	—	—	—	—	—	1	1	10
7	7	27	29	54	81	112	142	196	396	614	738	706	1098	2226	11
—	—	1	2	2	3	10	32	73	180	358	418	353	419	581	12
—	11	60	150	261	342	471	555	638	863	916	717	473	621	1104	13
—	—	4	13	16	22	31	60	75	116	135	142	106	147	276	14
—	—	—	—	—	—	1	2	—	2	2	3	6	5	8	15
—	1	26	84	148	218	279	308	303	386	339	123	36	16	4	16
—	—	1	10	20	30	45	63	76	118	108	86	51	36	28	17
—	2	—	—	2	7	13	5	15	18	28	20	18	31	53	18
1	1	2	1	5	4	6	15	18	29	35	55	20	28	41	19
3	2	1	3	14	13	22	32	57	111	214	275	265	434	774	20
2	1	1	1	8	11	16	23	33	70	125	156	165	265	430	21
—	—	—	—	—	—	—	1	1	3	—	2	5	4	14	22
—	1	1	1	—	—	—	—	—	—	—	—	—	—	—	23
—	—	—	—	—	—	—	—	—	—	—	—	—	—	—	24
12	11	3	6	9	8	7	6	11	7	7	4	3	3	6	25
20	46	90	137	266	396	603	720	995	1290	1553	1273	957	1611	5239	26
209	309	416	475	550	628	652	674	806	915	850	591	435	520	1280	27
91	115	131	97	127	103	103	110	96	133	87	65	41	36	20	28
1	3	12	22	45	57	67	66	92	92	96	29	5	1	2	29
63	114	157	187	181	208	195	199	238	227	179	107	60	42	61	30
4	3	7	8	8	11	5	4	8	5	6	1	3	1	1	31
9	36	79	130	223	346	564	767	1372	2565	4122	4723	4169	5045	8423	32

TABL. 99 (123). **ZGONY WEDŁUG WIEKU I PŁCI ZMARŁYCH ORAZ PRZYCZYN W 2021 R. (cd.)**
DEATHS BY AGE, SEX OF DECEASED AND CAUSES IN 2021 (cont.)

Lp. No	PRZYCZYNY ZGONÓW CAUSES OF DEATHS	Kody Listy kategorii trzyznakowych według X Rewizji Codes List of three--character categories ICD-X	Ogółem Total: ogółem total	w tym stwierdzone przez lekarzy of which stated by physicians	0—4 lata: razem total	0—4 lata: w tym 0 lat of which 0	5—9	10—14
								WIEŚ (cd.) Mężczyźni
1	**R A Z E M T O T A L**		**104574**	**104550**	**373**	**313**	**36**	**49**
	w tym: of which:							
2	Choroby zakaźne i pasożytnicze	A00—B99	377	377	1	—	—	1
	w tym:	of which:						
3	choroby zakaźne przewodu pokarmowego	A00—A09	143	143	—	—	—	1
4	gruźlica	A15—A19	124	124	—	—	—	—
5	zapalenie meningokokowe	A39	1	1	1	—	—	—
6	posocznica	A40—A41	—	—	—	—	—	—
7	choroba wywołana przez ludzki wirus upośledzenia odporności (HIV)	B20—B24	13	13	—	—	—	—
8	Nowotwory	C00—D48	20977	20974	11	3	6	12
9	w tym nowotwory złośliwe	of which C00—C97	19262	19259	10	3	6	11
	w tym:	of which:						
10	nowotwór złośliwy żołądka	C16	1086	1086	—	—	—	—
11	nowotwór złośliwy jelita grubego	C18	1524	1524	—	—	—	—
12	nowotwór złośliwy esicy, odbytnicy i odbytu	C19—C21	971	971	—	—	—	—
13	nowotwór złośliwy trzustki	C25	823	823	—	—	—	—
14	nowotwór złośliwy tchawicy, oskrzela i płuca	C33—C34	5126	5126	—	—	—	—
15	nowotwory złośliwe układu moczowego	C64—C68	1672	1672	—	—	—	1
16	nowotwór złośliwy mózgu	C71	522	522	4	—	3	4
17	białaczka	C91—C95	505	505	—	—	2	3
18	Choroby krwi i narządów krwiotwórczych	D50—D89	87	87	—	—	1	—
19	w tym anemie (niedokrwistość)	of which D50—D62, D64	45	45	—	—	—	—
20	Zaburzenia wydzielania wewnętrznego, stanu odżywiania i przemiany metabolicznej	E00—E88	2043	2043	6	3	2	2
	w tym:	of which:						
21	cukrzyca	E10—E14	1886	1886	—	—	—	1
22	wyniszczenie z niedożywienia	E41, E43	34	34	—	—	—	—
23	Zaburzenia psychiczne i zaburzenia zachowania	F01—F99	1566	1566	—	—	—	—
24	Choroby układu nerwowego	G00—G98	1350	1349	9	3	1	3
	w tym:	of which:						
25	zapalenie opon mózgowych	G00, G03	41	41	2	2	—	—
26	choroba Alzheimera	G30	305	305	—	—	—	—

W wieku At age specified															Lp. No
15—19	20—24	25—29	30—34	35—39	40—44	45—49	50—54	55—59	60—64	65—69	70—74	75—79	80—84	85 lat i więcej 85 and more	
RURAL AREAS (cont.)															
Males															
231	**413**	**686**	**1002**	**1570**	**2222**	**3238**	**4534**	**7061**	**11547**	**15347**	**14815**	**10706**	**12325**	**18419**	1
2	1	4	4	15	13	18	24	41	50	56	39	30	35	43	2
—	—	—	—	—	—	2	2	7	8	22	25	21	25	30	3
—	—	2	2	7	7	10	15	21	23	20	8	1	1	7	4
—	—	—	—	—	—	—	—	—	—	—	—	—	—	—	5
—	—	—	—	—	—	—	—	—	—	—	—	—	—	—	6
—	—	1	2	1	3	2	3	1	—	—	—	—	—	—	7
13	24	48	61	97	209	404	834	1617	3023	3950	3832	2476	2303	2057	8
13	21	47	56	95	199	389	797	1529	2831	3664	3516	2261	2029	1788	9
—	—	3	3	7	13	29	66	99	148	203	214	111	103	87	10
2	—	—	5	7	18	26	60	85	188	287	273	188	213	172	11
—	—	—	—	5	9	16	44	56	122	181	194	130	108	106	12
—	1	1	1	6	9	25	43	103	140	161	143	75	70	45	13
—	1	1	4	3	18	50	165	432	955	1180	1043	624	413	237	14
—	—	1	3	1	9	29	37	115	213	277	311	222	209	244	15
1	3	8	6	13	22	37	48	64	65	80	86	33	27	18	16
4	4	7	5	5	8	13	15	25	49	89	95	67	55	59	17
3	1	—	4	1	3	7	4	4	6	11	12	12	9	9	18
2	1	—	2	1	2	1	2	3	2	5	5	7	6	6	19
1	3	7	7	38	34	67	90	137	212	304	345	216	256	316	20
—	1	4	4	27	27	56	82	116	194	276	333	208	253	304	21
—	—	—	—	—	—	2	1	2	3	10	3	4	2	7	22
1	4	13	37	70	87	143	176	208	252	295	104	59	38	79	23
13	16	19	29	20	52	67	77	84	112	150	174	144	183	197	24
—	1	—	—	—	7	5	8	5	5	4	2	1	1	—	25
—	—	—	—	—	—	2	—	2	8	16	43	46	81	107	26

TABL. 99 (123). **ZGONY WEDŁUG WIEKU I PŁCI ZMARŁYCH ORAZ PRZYCZYN W 2021 R. (cd.)**
DEATHS BY AGE, SEX OF DECEASED AND CAUSES IN 2021 (cont.)

Lp. No	PRZYCZYNY ZGONÓW CAUSES OF DEATHS	Kody Listy kategorii trzyznakowych według X Rewizji Codes List of three-character categories ICD-X	Ogółem Total: ogółem total	Ogółem Total: w tym stwierdzone przez lekarzy of which stated by physicians	0—4 lata: razem total	0—4 lata: w tym 0 lat of which 0	5—9	10—14
								WIEŚ (cd.) Mężczyźni (dok.)
1	Choroby układu krążenia	I00—I99	33185	33177	—	—	1	2
	w tym:	of which:						
2	przewlekła choroba reumatyczna	I05—I09	65	65	—	—	—	—
3	choroba nadciśnieniowa	I10—I13	2373	2373	—	—	—	—
4	choroba niedokrwienna serca	I20—I25	13918	13915	—	—	—	—
		of which						
5	w tym ostry zawał serca	I21—I22	2904	2904	—	—	—	—
6	niewydolność serca	I50	4854	4853	—	—	—	—
7	choroby naczyń mózgowych	I60—I69	5610	5609	—	—	1	—
8	miażdżyca	I70	4088	4085	—	—	—	—
9	Choroby układu oddechowego	J00—J98	5961	5959	11	4	4	—
	w tym:	of which:						
10	grypa	J10—J11	2	2	—	—	—	—
11	zapalenie płuc	J12—J18	3478	3478	9	4	4	—
12	przewlekłe choroby dolnych dróg oddechowych	J40—J47	1657	1656	1	—	—	—
13	Choroby układu pokarmowego	K00—K92	4440	4440	2	—	—	2
	w tym:	of which:						
14	choroba wrzodowa żołądka i dwunastnicy	K25—K27	624	624	—	—	—	—
15	choroby wyrostka robaczkowego	K35—K38	18	18	—	—	—	1
16	alkoholowa choroba wątroby	K70	1819	1819	—	—	—	—
17	zwłóknienie i marskość wątroby	K74	417	417	—	—	—	—
18	Choroby skóry i tkanki podskórnej	L00—L98	108	108	—	—	—	—
19	Choroby układu kostno-stawowego, mięśniowego i tkanki łącznej	M00—M99	90	90	—	—	—	—
20	Choroby układu moczowo-płciowego	N00—N98	1022	1022	—	—	—	—
	w tym:	of which:						
21	choroby kłębuszków nerkowych, śródmiąższowo-cewkowe nerek oraz inne zaburzenia nerek i moczowodu	N00—N19, N25—N28	598	598	—	—	—	—
22	choroby męskich narządów płciowych	N40—N51	30	30	—	—	—	—
23	Stany rozpoczynające się w okresie okołoporodowym	P00—P96	175	175	175	174	—	—
24	Wady rozwojowe wrodzone	Q00—Q99	194	194	128	113	6	2
25	Objawy, cechy chorobowe i nieprawidłowe wyniki badań klinicznych i laboratoryjnych	R00—R99	8679	8674	11	7	2	1
26	Zewnętrzne przyczyny zgonu	V01—Y89	7104	7100	16	4	11	20
	w tym:	of which:						
27	wypadki komunikacyjne	V01—V99	1113	1113	7	1	8	7
28	przypadkowe zatrucie	X45	530	530	—	—	—	—
29	samobójstwo	X60—X84	1981	1981	—	—	—	2
30	zabójstwo	X85—Y09	60	60	3	1	1	—
31	COVID-19	U07—U12	17216	17215	3	2	2	4

W wieku At age specified															Lp. No
15—19	20—24	25—29	30—34	35—39	40—44	45—49	50—54	55—59	60—64	65—69	70—74	75—79	80—84	85 lat i więcej 85 and more	
RURAL AREAS (cont.) Males (cont.)															
5	11	35	87	167	289	541	962	1688	3233	4373	4633	3624	4809	8725	1
—	—	—	1	1	—	4	5	3	6	8	9	6	10	12	2
—	—	2	1	7	21	50	84	141	223	323	330	233	315	643	3
—	—	2	17	32	106	207	405	814	1517	1897	1887	1432	1979	3623	4
—	—	2	17	27	77	153	163	312	466	500	412	230	256	289	5
1	2	5	10	31	25	42	155	245	458	613	682	505	667	1413	6
2	8	14	27	48	76	127	177	265	539	825	844	697	833	1127	7
—	—	—	—	2	3	8	22	50	224	363	543	498	747	1628	8
6	10	22	32	63	84	136	160	258	495	812	875	745	912	1336	9
—	—	—	—	—	—	—	1	—	—	—	—	—	1	—	10
3	5	19	25	47	65	92	96	149	287	436	458	418	521	844	11
—	—	1	1	2	2	10	28	57	122	251	285	244	295	358	12
—	8	48	121	215	285	365	436	483	584	665	440	245	226	315	13
—	—	4	11	11	20	25	51	58	78	91	86	54	52	83	14
—	—	—	—	—	—	—	2	—	1	2	2	4	4	2	15
—	1	20	73	123	185	212	240	245	286	295	100	27	11	1	16
—	—	1	6	15	24	34	48	55	73	77	49	19	9	7	17
—	—	—	—	2	6	11	3	13	10	18	13	8	14	10	18
—	1	1	—	3	1	—	7	10	11	16	20	3	9	8	19
1	1	1	1	9	12	16	21	38	63	134	156	109	189	271	20
1	—	1	—	6	10	13	16	25	38	79	85	69	115	140	21
—	—	—	—	—	—	—	1	1	3	—	2	5	4	14	22
—	—	—	—	—	—	—	—	—	—	—	—	—	—	—	23
7	7	1	5	5	4	2	4	7	3	4	1	2	2	4	24
17	33	74	116	232	339	503	619	849	1048	1234	877	528	716	1480	25
156	279	366	421	494	571	583	586	710	790	712	446	263	261	419	26
67	108	105	84	105	88	85	91	81	108	64	47	21	25	12	27
1	3	10	17	43	54	59	57	81	83	90	27	3	1	1	28
48	108	143	172	169	193	175	177	217	196	149	94	53	35	50	29
3	3	5	3	7	9	5	3	6	5	3	1	2	1	—	30
6	14	47	77	139	233	375	531	914	1655	2613	2848	2242	2363	3150	31

TABL. 99 (123). **ZGONY WEDŁUG WIEKU I PŁCI ZMARŁYCH ORAZ PRZYCZYN W 2021 R. (cd.)**
DEATHS BY AGE, SEX OF DECEASED AND CAUSES IN 2021 (cont.)

Lp. No	PRZYCZYNY ZGONÓW CAUSES OF DEATHS	Kody Listy kategorii trzyznakowych według X Rewizji Codes List of three--character categories ICD-X	Ogółem Total: ogółem total	Ogółem Total: w tym stwierdzone przez lekarzy of which stated by physicians	0—4 lata: razem total	0—4 lata: w tym 0 lat of which 0	5—9	10—14
								WIEŚ (cd.) Kobiety
1	**RAZEM TOTAL**		**92348**	**92327**	**261**	**224**	**32**	**44**
	w tym: of which:							
2	Choroby zakaźne i pasożytnicze	A00—B99	320	320	1	1	—	—
	w tym:	of which:						
3	choroby zakaźne przewodu pokarmowego	A00—A09	209	209	1	1	—	—
4	gruźlica	A15—A19	34	34	—	—	—	—
5	zapalenie meningokokowe	A39	1	1	—	—	—	—
6	posocznica	A40—A41	—	—	—	—	—	—
7	choroba wywołana przez ludzki wirus upośledzenia odporności (HIV)	B20—B24	3	3	—	—	—	—
8	Nowotwory	C00—D48	15441	15439	10	2	8	5
9	w tym nowotwory złośliwe	of which C00—C97	13990	13988	10	2	7	5
	w tym:	of which:						
10	nowotwór złośliwy żołądka	C16	555	555	—	—	—	—
11	nowotwór złośliwy jelita grubego	C18	1134	1133	—	—	—	—
12	nowotwór złośliwy esicy, odbytnicy i odbytu	C19—C21	544	544	—	—	—	—
13	nowotwór złośliwy trzustki	C25	743	742	—	—	—	—
14	nowotwór złośliwy tchawicy, oskrzela i płuca	C33—C34	2138	2138	1	—	—	—
15	nowotwór złośliwy sutka u kobiet	C50 (females)	2070	2070	—	—	—	—
16	nowotwory złośliwe żeńskich narządów płciowych	C51—C58	2285	2285	—	—	—	2
17	w tym nowotwór złośliwy szyjki macicy	of which C53	442	442	—	—	—	—
18	nowotwory złośliwe układu moczowego	C64—C68	582	582	1	1	1	—
19	nowotwór złośliwy mózgu	C71	449	449	3	1	4	3
20	białaczka	C91—C95	385	385	2	—	1	—
21	Choroby krwi i narządów krwiotwórczych	D50—D89	116	116	2	—	—	—
22	w tym anemie (niedokrwistość)	of which D50—D62, D64	56	56	1	—	—	—
23	Zaburzenia wydzielania wewnętrznego, stanu odżywiania i przemiany metabolicznej	E00—E88	2597	2596	6	3	—	2
	w tym:	of which:						
24	cukrzyca	E10—E14	2452	2451	—	—	—	1
25	wyniszczenie z niedożywienia	E41, E43	23	23	—	—	—	—
26	Zaburzenia psychiczne i zaburzenia zachowania	F01—F99	601	601	—	—	—	1
27	Choroby układu nerwowego	G00—G98	1595	1594	1	—	2	10
	w tym:	of which:						
28	zapalenie opon mózgowych	G00, G03	19	19	—	—	—	—
29	choroba Alzheimera	G30	737	736	—	—	—	—

W wieku At age specified															Lp. No
15—19	20—24	25—29	30—34	35—39	40—44	45—49	50—54	55—59	60—64	65—69	70—74	75—79	80—84	85 lat i więcej 85 and more	
RURAL AREAS (cont.) Females															
87	**114**	**168**	**275**	**419**	**668**	**1125**	**1500**	**2504**	**4837**	**7048**	**9041**	**9044**	**14969**	**40212**	1
—	1	—	1	3	5	10	7	6	16	25	28	44	77	96	2
—	—	—	—	—	1	3	1	3	7	14	13	32	60	74	3
—	1	—	—	—	2	4	2	2	1	4	2	2	5	9	4
—	—	—	—	—	—	—	—	—	—	1	—	—	—	—	5
—	—	—	—	—	—	—	—	—	—	—	—	—	—	—	6
—	—	—	—	1	—	1	—	—	—	1	—	—	—	—	7
5	19	26	69	113	223	420	562	975	1815	2372	2473	1818	2037	2491	8
4	18	23	67	110	216	400	542	930	1735	2225	2238	1633	1780	2047	9
—	—	3	4	8	6	18	18	32	57	71	72	75	95	96	10
1	—	1	4	12	10	27	28	62	95	138	182	162	189	223	11
—	1	—	1	4	6	16	20	28	61	68	72	68	86	113	12
—	—	—	—	4	4	12	18	43	100	130	130	105	108	89	13
—	—	—	1	2	11	28	66	143	398	526	430	239	160	133	14
—	—	2	21	38	69	106	123	171	224	272	265	208	248	323	15
—	—	1	10	10	49	95	123	176	319	382	349	261	234	274	16
—	—	—	6	5	21	25	31	44	63	95	52	36	24	40	17
—	1	—	—	3	5	11	11	31	47	95	99	65	92	120	18
2	4	6	6	8	15	20	32	45	57	73	60	42	37	32	19
—	3	4	4	5	5	6	12	12	30	39	53	46	69	94	20
—	—	—	—	2	2	3	1	3	5	10	17	13	21	37	21
—	—	—	—	1	1	1	—	2	3	4	8	8	11	16	22
2	2	5	2	7	16	11	36	55	110	191	317	346	489	1000	23
1	—	2	—	5	14	9	25	49	97	178	293	330	474	974	24
—	—	—	—	—	—	—	2	—	1	2	1	3	4	10	25
—	1	—	2	3	13	20	21	29	46	40	39	49	60	277	26
7	10	7	14	14	22	22	33	50	100	100	178	216	326	483	27
—	—	—	—	—	1	—	3	—	2	3	3	3	2	2	28
—	—	—	—	—	—	1	—	3	16	25	66	108	195	323	29

TABL. 99 (123). **ZGONY WEDŁUG WIEKU I PŁCI ZMARŁYCH ORAZ PRZYCZYN W 2021 R. (dok.)**
DEATHS BY AGE, SEX OF DECEASED AND CAUSES IN 2021 (cont.)

Lp. No	PRZYCZYNY ZGONÓW CAUSES OF DEATHS	Kody Listy kategorii trzyznakowych według X Rewizji Codes List of three-character categories ICD-X	Ogółem Total: ogółem total	Ogółem Total: w tym stwierdzone przez lekarzy of which stated by physicians	0—4 lata: razem total	0—4 lata: w tym 0 lat of which 0	5—9	10—14
								WIEŚ (dok.) Kobiety (dok.)
1	Choroby układu krążenia	I00—I99	38543	38535	2	2	1	1
	w tym:	of which:						
2	przewlekła choroba reumatyczna	I05—I09	102	102	—	—	—	—
3	choroba nadciśnieniowa	I10—I13	3469	3469	—	—	—	—
4	choroba niedokrwienna serca	I20—I25	14645	14639	—	—	—	—
		of which						
5	w tym ostry zawał serca	I21—I22	1567	1567	—	—	—	—
6	niewydolność serca	I50	5603	5603	—	—	—	—
7	choroby naczyń mózgowych	I60—I69	6424	6423	—	—	1	—
8	miażdżyca	I70	6594	6593	—	—	—	—
9	Choroby układu oddechowego	J00—J98	4449	4448	9	4	2	5
	w tym:	of which:						
10	grypa	J10—J11	1	1	—	—	—	—
11	zapalenie płuc	J12—J18	2981	2980	7	3	1	5
12	przewlekłe choroby dolnych dróg oddechowych	J40—J47	776	776	—	—	—	—
13	Choroby układu pokarmowego	K00—K92	2749	2748	2	1	—	1
	w tym:	of which:						
14	choroba wrzodowa żołądka i dwunastnicy	K25—K27	519	519	—	—	—	—
15	choroby wyrostka robaczkowego	K35—K38	12	12	—	—	—	—
16	alkoholowa choroba wątroby	K70	452	452	—	—	—	—
17	zwłóknienie i marskość wątroby	K74	255	254	—	—	—	—
18	Choroby skóry i tkanki podskórnej	L00—L98	104	104	—	—	—	—
19	Choroby układu kostno-stawowego, mięśniowego i tkanki łącznej	M00—M99	171	171	—	—	—	—
20	Choroby układu moczowo-płciowego	N00—N98	1199	1198	1	1	—	—
21	w tym choroby kłębuszków nerkowych, śródmiąższowo-cewkowe nerek oraz inne zaburzenia nerek i moczowodu	of which N00—N19, N25—N28	710	709	1	1	—	—
22	Ciąża, poród i połóg	O00—O99	3	3	—	—	—	—
23	Stany rozpoczynające się w okresie okołoporodowym	P00—P96	100	100	100	100	—	—
24	Wady rozwojowe wrodzone	Q00—Q99	166	166	110	104	6	5
25	Objawy, cechy chorobowe i nieprawidłowe wyniki badań klinicznych i laboratoryjnych	R00—R99	6536	6532	4	4	—	1
26	Zewnętrzne przyczyny zgonu	V01—Y89	2290	2288	12	2	12	13
	w tym:	of which:						
27	wypadki komunikacyjne	V01—V99	281	280	6	1	6	5
28	przypadkowe zatrucie	X45	60	60	—	—	—	—
29	samobójstwo	X60—X84	244	244	—	—	—	5
30	zabójstwo	X85—Y09	21	21	1	1	1	—
31	COVID-19	U07—U12	15368	15368	1	—	1	—

W wieku At age specified															Lp. No
15—19	20—24	25—29	30—34	35—39	40—44	45—49	50—54	55—59	60—64	65—69	70—74	75—79	80—84	85 lat i więcej 85 and more	
RURAL AREAS (cont.) Females (cont.)															
2	2	7	19	35	73	130	214	418	907	1629	2636	3165	6625	22677	1
—	—	—	—	—	—	2	1	1	—	8	22	11	15	42	2
—	—	—	—	1	7	10	16	39	85	117	194	296	595	2109	3
—	—	—	3	10	20	33	69	155	346	651	931	1139	2335	8953	4
—	—	—	3	8	11	20	36	45	103	174	200	182	222	563	5
—	—	—	2	2	5	8	37	64	145	240	384	440	987	3289	6
1	1	4	10	14	28	53	52	104	180	361	565	645	1251	3154	7
—	—	—	—	—	—	2	8	9	61	111	331	443	1130	4499	8
4	3	9	6	11	21	26	59	80	204	352	496	453	821	1888	9
—	—	—	—	—	—	—	—	—	—	—	—	—	—	1	10
4	2	8	4	7	16	20	46	47	109	178	280	288	577	1382	11
—	—	—	1	—	1	—	4	16	58	107	133	109	124	223	12
—	3	12	29	46	57	106	119	155	279	251	277	228	395	789	13
—	—	—	2	5	2	6	9	17	38	44	56	52	95	193	14
—	—	—	—	—	—	1	—	—	1	—	1	2	1	6	15
—	—	6	11	25	33	67	68	58	100	44	23	9	5	3	16
—	—	—	4	5	6	11	15	21	45	31	37	32	27	21	17
—	2	—	—	—	1	2	2	2	8	10	7	10	17	43	18
1	—	1	1	2	3	6	8	8	18	19	35	17	19	33	19
2	1	—	2	5	1	6	11	19	48	80	119	156	245	503	20
1	1	—	1	2	1	3	7	8	32	46	71	96	150	290	21
—	1	1	1	—	—	—	—	—	—	—	—	—	—	—	22
—	—	—	—	—	—	—	—	—	—	—	—	—	—	—	23
5	4	2	1	4	4	5	2	4	4	3	3	1	1	2	24
3	13	16	21	34	57	100	101	146	242	319	396	429	895	3759	25
53	30	50	54	56	57	69	88	96	125	138	145	172	259	861	26
24	7	26	13	22	15	18	19	15	25	23	18	20	11	8	27
—	—	2	5	2	3	8	9	11	9	6	2	2	—	1	28
15	6	14	15	12	15	20	22	21	31	30	13	7	7	11	29
1	—	2	5	1	2	—	1	2	—	3	—	1	—	1	30
3	22	32	53	84	113	189	236	458	910	1509	1875	1927	2682	5273	31

TABL. 100 (124). **ZGONY WEDŁUG PRZYCZYN I WOJEWÓDZTW W 2021 R.**
DEATHS BY CAUSES AND VOIVODSHIPS IN 2021

Lp. No	WOJEWÓDZTWA VOIVODSHIPS	Ogółem Total	w tym stwierdzone w wyniku sekcji zwłok of which stated as a result of autopsy	choroby zakaźne i pasożytnicze A00—B99	nowotwory C00—D48	choroby krwi i narządów krwiotwórczych oraz niektóre choroby przebiegające z udziałem mechanizmów autoimmunologicznych D50—D89	zaburzenia wydzielania wewnętrznego, stanu odżywiania i przemiany metabolicznej E00—E88	zaburzenia psychiczne i zaburzenia zachowania F01—F99	choroby układu nerwowego i narządów zmysłów G00—G98, H00—H57, H60—H93
									W LICZBACH BEZWZGLĘDNYCH
1	**POLSKA** POLAND	**519517**	**19032**	**2185**	**101854**	**502**	**11633**	**5050**	**8619**
2	Dolnośląskie	40362	1774	144	7936	32	930	385	371
3	Kujawsko-pomorskie	28272	1327	138	5834	63	719	356	574
4	Lubelskie	30617	1153	100	5319	35	646	262	501
5	Lubuskie	13831	604	39	2446	34	316	170	287
6	Łódzkie	38015	1262	233	7049	38	705	313	619
7	Małopolskie	40725	1663	142	8624	41	767	302	532
8	Mazowieckie	73477	2915	307	13684	63	1416	759	1415
9	Opolskie	13186	582	49	2690	10	311	252	212
10	Podkarpackie	26500	786	93	4779	27	413	305	461
11	Podlaskie	16725	464	57	2835	20	338	125	261
12	Pomorskie	28072	1341	95	6042	31	862	531	600
13	Śląskie	66152	2101	365	13363	27	1674	303	1271
14	Świętokrzyskie	18400	636	53	3512	24	283	133	231
15	Warmińsko-mazurskie	18839	915	95	3741	11	606	311	330
16	Wielkopolskie	43096	1063	169	9147	36	1178	302	640
17	Zachodniopomorskie	23248	446	106	4853	10	469	241	314
									NA 100 TYS. LUDNOŚCI
18	**POLSKA** POLAND	**1367,5**	**3,7**[a]	**5,8**	**268,1**	**1,3**	**30,6**	**13,3**	**22,7**
19	Dolnośląskie	1391,2	4,4	5,0	273,5	1,1	32,1	13,3	12,8
20	Kujawsko-pomorskie	1396,8	4,7	6,8	288,2	3,1	35,5	17,6	28,4
21	Lubelskie	1494,7	3,8	4,9	259,7	1,7	31,5	12,8	24,5
22	Lubuskie	1397,9	4,4	3,9	247,2	3,4	31,9	17,2	29,0
23	Łódzkie	1580,8	3,3	9,7	293,1	1,6	29,3	13,0	25,7
24	Małopolskie	1186,9	4,1	4,1	251,3	1,2	22,4	8,8	15,5
25	Mazowieckie	1332,8	4,0	5,6	248,2	1,1	25,7	13,8	25,7
26	Opolskie	1384,4	4,4	5,1	282,4	1,0	32,7	26,5	22,3
27	Podkarpackie	1267,4	3,0	4,4	228,6	1,3	19,8	14,6	22,0
28	Podlaskie	1450,7	2,8	4,9	245,9	1,7	29,3	10,8	22,6
29	Pomorskie	1190,6	4,8	4,0	256,3	1,3	36,6	22,5	25,4
30	Śląskie	1505,9	3,2	8,3	304,2	0,6	38,1	6,9	28,9
31	Świętokrzyskie	1542,0	3,5	4,4	294,3	2,0	23,7	11,1	19,4
32	Warmińsko-mazurskie	1365,2	4,9	6,9	271,1	0,8	43,9	22,5	23,9
33	Wielkopolskie	1230,5	2,5	4,8	261,2	1,0	33,6	8,6	18,3
34	Zachodniopomorskie	1404,6	1,9	6,4	293,2	0,6	28,3	14,6	19,0

a W procencie do ogólnej liczby zgonów.
a In percentage to total number of deaths.

Przyczyny zgonów (X Rewizja) Causes of deaths (ICD-X)												Lp. No
choroby układu krążenia I00—I99	choroby układu oddechowego J00—J98	choroby układu pokarmowego K00—K92	choroby skóry i tkanki podskórnej L00—L98	choroby układu kostno-stawowego, mięśniowego i tkanki łącznej M00—M99	choroby układu moczowo-płciowego N00—N98	ciąża, poród i połóg O00—O99	stany rozpoczynające się w okresie okołoporodowym P00—P96	wady rozwojowe wrodzone, zniekształcenia i aberracje chromosomowe Q00—Q99	objawy, cechy chorobowe oraz nieprawidłowe wyniki badań klinicznych i laboratoryjnych, gdzie indziej niesklasyfikowane R00—R99	zewnętrzne przyczyny zachorowania i zgonu V01—Y89	COVID-19 U07—U12	
IN ABSOLUTE FIGURES												
180760	**28141**	**20693**	**604**	**697**	**6118**	**7**	**651**	**843**	**36710**	**21670**	**92780**	1
17338	2511	1911	45	38	209	1	80	42	364	1391	6634	2
10562	1703	1152	20	55	386	—	55	53	285	1129	5188	3
12917	1171	890	30	30	138	—	37	50	1057	1565	5869	4
6202	517	530	2	32	170	—	13	20	37	566	2450	5
11150	2376	1733	53	61	932	—	38	41	4626	1681	6367	6
15518	2024	1456	35	33	567	1	41	69	2536	1229	6808	7
22439	4728	2624	48	118	904	2	88	134	7884	3466	13398	8
4839	637	543	15	18	126	—	17	23	576	579	2289	9
8868	1692	808	30	36	175	—	32	72	2423	971	5315	10
5947	920	581	9	17	117	—	22	26	1392	682	3376	11
9841	1693	1257	17	48	445	2	40	58	370	1382	4758	12
23239	2502	3161	133	52	601	1	76	66	4195	2611	12512	13
6706	903	650	33	17	188	—	14	15	1688	692	3258	14
4951	1229	836	15	35	120	—	30	31	2174	870	3454	15
11861	2321	1533	87	76	873	—	51	115	5440	1852	7415	16
8382	1214	1028	32	31	167	—	17	28	1663	1004	3689	17
PER 100 THOUSAND POPULATION												
475,8	**74,1**	**54,5**	**1,6**	**1,8**	**16,1**	**0,0**	**1,7**	**2,2**	**96,6**	**57,0**	**244,2**	18
597,6	86,5	65,9	1,6	1,3	7,2	0,0	2,8	1,4	12,5	47,9	228,7	19
521,8	84,1	56,9	1,0	2,7	19,1	—	2,7	2,6	14,1	55,8	256,3	20
630,6	57,2	43,5	1,5	1,5	6,7	—	1,8	2,4	51,6	76,4	286,5	21
626,8	52,3	53,6	0,2	3,2	17,2	—	1,3	2,0	3,7	57,2	247,6	22
463,6	98,8	72,1	2,2	2,5	38,8	—	1,6	1,7	192,4	69,9	264,8	23
452,3	59,0	42,4	1,0	1,0	16,5	0,0	1,2	2,0	73,9	35,8	198,4	24
407,0	85,8	47,6	0,9	2,1	16,4	0,0	1,6	2,4	143,0	62,9	243,0	25
508,0	66,9	57,0	1,6	1,9	13,2	—	1,8	2,4	60,5	60,8	240,3	26
424,1	80,9	38,6	1,4	1,7	8,4	—	1,5	3,4	115,9	46,4	254,2	27
515,8	79,8	50,4	0,8	1,5	10,1	—	1,9	2,3	120,7	59,2	292,8	28
417,4	71,8	53,3	0,7	2,0	18,9	0,1	1,7	2,5	15,7	58,6	201,8	29
529,0	57,0	72,0	3,0	1,2	13,7	0,0	1,7	1,5	95,5	59,4	284,8	30
562,0	75,7	54,5	—	1,4	15,8	—	1,2	1,3	141,5	58,0	273,0	31
358,8	89,1	60,6	1,1	2,5	8,7	—	2,2	2,2	157,5	63,0	250,3	32
338,7	66,3	43,8	2,5	2,2	24,9	—	1,5	3,3	155,3	52,9	211,7	33
506,4	73,3	62,1	1,9	1,9	10,1	—	1,0	1,7	100,5	60,7	222,9	34

TABL. 100 (124). **ZGONY WEDŁUG PRZYCZYN I WOJEWÓDZTW W 2021 R. (dok.)**
DEATHS BY CAUSES AND VOIVODSHIPS IN 2021 (cont.)

Lp. No	WOJEWÓDZTWA VOIVODSHIPS	Ogółem Total	w tym stwierdzone w wyniku sekcji zwłok of which stated as a result of autopsy	choroby zakaźne i pasożytnicze A00—B99	nowotwory C00—D48	choroby krwi i narządów krwiotwórczych oraz niektóre choroby przebiegające z udziałem mechanizmów autoimmunologicznych D50—D89	zaburzenia wydzielania wewnętrznego, stanu odżywiania i przemiany metabolicznej E00—E88	zaburzenia psychiczne i zaburzenia zachowania F01—F99	choroby układu nerwowego i narządów zmysłów G00—G98, H00—H57, H60—H93
				NA 100 TYS. LUDNOŚCI (dok.)					
1	**Mężczyźni** ..... **Males**	**1463,0**	**x**	**6,3**	**298,3**	**1,2**	**28,6**	**18,7**	**20,5**
2	Dolnośląskie	1488,5	x	6,1	299,9	1,0	32,2	16,6	12,4
3	Kujawsko-pomorskie	1491,0	x	6,6	317,8	3,1	34,6	25,4	22,6
4	Lubelskie	1560,2	x	6,3	293,8	1,6	28,9	20,3	22,0
5	Lubuskie	1525,3	x	4,6	269,8	3,7	31,4	22,7	26,0
6	Łódzkie	1660,3	x	8,3	323,6	1,3	27,0	18,4	23,1
7	Małopolskie	1262,4	x	4,5	277,0	1,2	19,0	13,6	13,9
8	Mazowieckie	1424,6	x	6,2	277,1	0,9	24,7	18,0	21,1
9	Opolskie	1476,3	x	5,9	309,2	0,4	28,7	28,2	21,9
10	Podkarpackie	1350,3	x	5,0	259,4	1,0	19,5	20,6	20,9
11	Podlaskie	1543,8	x	5,0	278,7	1,8	26,7	17,5	20,5
12	Pomorskie	1292,6	x	4,6	289,1	1,6	34,9	37,0	22,6
13	Śląskie	1639,8	x	9,9	337,6	0,5	34,2	9,4	27,0
14	Świętokrzyskie	1647,6	x	4,6	344,8	1,0	23,6	16,9	21,0
15	Warmińsko-mazurskie	1481,4	x	7,9	307,5	0,6	41,5	28,0	22,4
16	Wielkopolskie	1316,4	x	4,9	286,7	1,3	30,5	13,0	16,8
17	Zachodniopomorskie	1506,2	x	7,7	321,9	0,4	26,5	20,7	19,0
18	**Kobiety** ..... **Females**	**1278,2**	**x**	**5,2**	**239,9**	**1,4**	**32,5**	**8,2**	**24,7**
19	Dolnośląskie	1301,1	x	3,9	249,1	1,2	31,9	10,2	13,1
20	Kujawsko-pomorskie	1308,5	x	7,0	260,5	3,2	36,4	10,2	33,8
21	Lubelskie	1433,3	x	3,6	227,7	1,8	34,0	5,8	26,8
22	Lubuskie	1277,4	x	3,3	225,9	3,1	32,4	12,0	31,9
23	Łódzkie	1508,4	x	11,0	265,4	1,8	31,5	8,1	28,1
24	Małopolskie	1115,8	x	3,8	227,1	1,2	25,5	4,2	17,0
25	Mazowieckie	1248,5	x	5,0	221,7	1,3	26,6	9,9	29,8
26	Opolskie	1298,3	x	4,5	257,4	1,6	36,4	24,8	22,6
27	Podkarpackie	1188,0	x	3,9	199,0	1,6	20,0	8,8	23,1
28	Podlaskie	1362,4	x	4,9	214,8	1,7	31,8	4,6	24,7
29	Pomorskie	1094,1	x	3,5	225,2	1,1	38,1	8,8	28,1
30	Śląskie	1381,7	x	6,8	273,2	0,7	41,7	4,6	30,8
31	Świętokrzyskie	1441,9	x	4,2	246,4	2,9	23,8	5,7	17,8
32	Warmińsko-mazurskie	1254,1	x	6,0	236,3	1,0	46,2	17,3	25,4
33	Wielkopolskie	1149,2	x	4,8	237,0	0,8	36,6	4,4	19,7
34	Zachodniopomorskie	1308,7	x	5,2	266,1	0,8	30,1	8,8	18,9

Przyczyny zgonów (X Rewizja) Causes of deaths (ICD-X)												Lp. No
choroby układu krążenia I00—I99	choroby układu oddechowego J00—J98	choroby układu pokarmowego K00—K92	choroby skóry i tkanki podskórnej L00—L98	choroby układu kostno-stawowego, mięśniowego i tkanki łącznej M00—M99	choroby układu moczowo-płciowego N00—N98	ciąża, poród i połóg O00—O99	stany rozpoczynające się w okresie okołoporodowym P00—P96	wady rozwojowe wrodzone, zniekształcenia i aberracje chromosomowe Q00—Q99	objawy, cechy chorobowe oraz nieprawidłowe wyniki badań klinicznych i laboratoryjnych, gdzie indziej niesklasyfikowane R00—R99	zewnętrzne przyczyny zachorowania i zgonu V01—Y89	COVID-19 U07—U12	
PER 100 THOUSAND POPULATION (cont.)												
450,7	**83,9**	**65,8**	**1,5**	**1,2**	**14,8**	**x**	**2,1**	**2,5**	**112,7**	**83,6**	**270,4**	1
582,2	97,6	78,4	1,6	1,0	7,0	x	4,2	1,6	19,2	71,2	256,3	2
510,2	92,2	66,4	0,6	1,2	16,9	x	3,5	3,1	17,4	81,7	287,8	3
579,3	65,9	53,0	1,4	1,2	6,7	x	2,2	2,5	69,4	107,9	297,9	4
637,3	67,4	69,7	0,4	2,3	15,8	x	1,7	3,5	4,6	85,7	278,9	5
431,7	108,7	79,9	2,3	1,7	33,8	x	1,7	2,1	218,0	99,5	279,0	6
432,6	67,5	52,2	0,7	0,7	14,9	x	1,4	2,1	89,7	54,1	217,2	7
370,7	97,3	58,6	0,9	1,3	14,8	x	2,0	2,9	162,9	93,5	271,6	8
475,9	76,6	70,3	1,7	1,3	12,6	x	3,0	3,3	84,5	86,6	266,2	9
394,4	84,9	48,5	1,1	1,4	9,0	x	2,3	3,7	130,6	71,4	276,5	10
462,0	92,3	67,7	1,1	0,9	11,9	x	2,7	2,9	148,1	86,3	317,8	11
401,8	82,5	63,2	0,7	1,6	18,1	x	2,1	2,1	18,2	85,0	227,7	12
514,6	66,3	87,1	3,1	0,8	12,9	x	2,0	1,5	118,7	84,6	329,5	13
506,4	91,6	65,8	1,5	1,2	13,4	x	0,9	1,2	175,6	90,5	287,5	14
339,2	99,8	75,3	0,6	2,1	7,3	x	2,4	2,7	179,5	91,2	273,5	15
324,2	74,3	54,0	2,3	1,4	22,9	x	1,6	3,5	161,5	78,8	238,7	16
479,6	83,2	70,2	2,1	0,7	8,6	x	0,7	2,1	125,0	89,2	248,5	17
499,3	**64,9**	**43,9**	**1,7**	**2,4**	**17,3**	**0,0**	**1,3**	**2,0**	**81,6**	**32,2**	**219,7**	18
611,8	76,3	54,3	1,5	1,6	7,4	0,1	1,5	1,3	6,4	26,4	203,1	19
532,7	76,6	48,1	1,3	4,1	21,1	—	2,0	2,2	11,0	31,5	226,8	20
678,8	49,0	34,4	1,5	1,7	6,8	—	1,4	2,4	34,9	46,8	275,9	21
617,0	37,9	38,3	0,0	4,1	18,5	—	1,0	0,6	2,9	30,3	218,0	22
492,7	89,8	64,9	2,1	3,3	43,3	—	1,4	1,4	169,0	43,0	251,8	23
470,8	50,9	33,2	1,4	1,2	18,1	0,1	1,0	1,9	59,0	18,6	180,7	24
440,4	75,1	37,4	0,8	3,0	17,9	0,1	1,2	2,0	124,8	34,7	216,8	25
538,2	57,7	44,5	1,4	2,4	13,8	—	0,6	1,6	38,0	36,6	216,1	26
452,6	77,1	29,2	1,8	2,1	7,8	—	0,7	3,2	101,7	22,5	232,8	27
566,9	67,9	34,0	0,5	2,0	8,4	—	1,2	1,7	94,8	33,5	269,2	28
432,1	61,7	44,0	0,7	2,5	19,6	0,2	1,3	2,8	13,3	33,7	177,3	29
542,4	48,2	57,9	2,9	1,5	14,4	0,0	1,4	1,5	73,9	36,1	243,4	30
614,7	60,6	43,8	3,9	1,6	18,0	—	1,5	1,3	109,1	27,1	259,4	31
377,5	78,8	46,5	1,6	3,0	10,1	—	2,0	1,8	136,6	36,1	228,1	32
352,4	58,7	34,1	2,6	2,9	26,8	—	1,3	3,1	149,5	28,4	186,2	33
531,8	64,0	54,5	1,8	2,9	11,5	—	1,3	1,3	77,3	33,7	198,7	34

TABL. 101 (125). **ZGONY WEDŁUG MIEJSCA ZGONU**
DEATHS BY PLACE OF DEATH

LATA YEARS	Ogółem Total	W szpitalu At hospital	W innym zakładzie opieki zdrowotnej In other out--patient clinic	W domu At home	W innym miejscu Other place
1980[a]	353164	150785	1748	173241	24429
1990[a]	390343	182094	5775	176403	24168
2000	368028	184242	11174	150537	22075
2010	378478	189908	23643	143102	21825
2020	477355	228311	36255	187589	25200
2021	**519517**	**270937**	**33971**	**190978**	**23631**

a W podziale według miejsca zgonu nie uwzględniono zgonów o nieustalonym miejscu zgonu.
a Data on the number of death by place exclude cases in which place of death is unknown.

TABL. 102 (126). **ZGONY NIEMOWLĄT[a] WEDŁUG WIEKU**
INFANT DEATHS[a] BY AGE

WYSZCZEGÓLNIENIE SPECIFICATION		Ogółem Total	W wieku At age specified				
			0—27 dni 0—27 days				28—364 dni 28—364 days
			razem total	0	1—6	7—27	
OGÓŁEM **TOTAL**	1980	17700	12191	5892	4307	1992	5509
	1990	10640	8221	3812	2987	1422	2419
	2000	3068	2116	902	663	551	952
	2010	2057	1454	679	408	367	603
	2020	1270	909	385	280	244	361
	2021	**1306**	**965**	**427**	**260**	**278**	**341**
Chłopcy Males	1980	10275	7122	3407	2590	1125	3153
	1990	6110	4761	2185	1790	786	1349
	2000	1721	1206	495	401	310	515
	2010	1155	808	374	228	206	347
	2020	719	504	216	156	132	215
	2021	**727**	**568**	**265**	**153**	**150**	**159**
Dziewczęta Females	1980	7425	5069	2485	1717	867	2356
	1990	4530	3460	1627	1197	636	1070
	2000	1347	910	407	262	241	437
	2010	902	646	305	180	161	256
	2020	551	405	169	124	112	146
	2021	**579**	**397**	**162**	**107**	**128**	**182**
Miasta **Urban areas**	1980	9812	7217	3515	2582	1120	2595
	1990	5605	4374	1973	1586	815	1231
	2000	1725	1189	483	393	313	536
	2010	1198	853	394	247	212	345
	2020	726	510	214	163	133	216
	2021	**769**	**546**	**230**	**160**	**156**	**223**
Chłopcy Males	1980	5687	4205	2022	1546	637	1482
	1990	3228	2540	1143	945	452	688
	2000	960	670	269	234	167	290
	2010	665	466	223	130	113	199
	2020	431	298	122	97	79	133
	2021	**414**	**313**	**134**	**100**	**79**	**101**
Dziewczęta Females	1980	4125	3012	1493	1036	483	1113
	1990	2377	1834	830	641	363	543
	2000	765	519	214	159	146	246
	2010	533	387	171	117	99	146
	2020	295	212	92	66	54	83
	2021	**355**	**233**	**96**	**60**	**77**	**122**

a Patrz uwagi do działu II, punkty 16 i 24.
a See notes to the part II, items 16 and 24.

TABL. 102 (126). **ZGONY NIEMOWLĄT[a] WEDŁUG WIEKU (dok.)**
INFANT DEATHS[a] BY AGE (cont.)

WYSZCZEGÓLNIENIE SPECIFICATION		Ogółem Total	W wieku At age specified				
			0—27 dni 0—27 days				28—364 dni 28—364 days
			razem total	0	1—6	7—27	
Wieś **Rural areas**	1980	7888	4974	2377	1725	872	2914
	1990	5035	3847	1839	1401	607	1188
	2000	1343	927	419	270	238	416
	2010	859	601	285	161	155	258
	2020	544	399	171	117	111	145
	2021	**537**	**419**	**197**	**100**	**122**	**118**
Chłopcy Males	1980	4588	2917	1385	1044	488	1671
	1990	2882	2221	1042	845	334	661
	2000	761	536	226	167	143	225
	2010	490	342	151	98	93	148
	2020	288	206	94	59	53	82
	2021	**313**	**255**	**131**	**53**	**71**	**58**
Dziewczęta Females	1980	3300	2057	992	681	384	1243
	1990	2153	1626	797	556	273	527
	2000	582	391	193	103	95	191
	2010	369	259	134	63	62	110
	2020	256	193	77	58	58	63
	2021	**224**	**164**	**66**	**47**	**51**	**60**

a Patrz uwagi do działu II, punkty 16 i 24.
a See notes to the part II, items 16 and 24.

TABL. 103 (127). **ZGONY NIEMOWLĄT[a] WEDŁUG KOLEJNOŚCI URODZENIA DZIECKA U MATKI**
INFANT DEATHS[a] BY BIRTH ORDER

LATA YEARS	Ogółem[b] Total[b]	Kolejność urodzenia dziecka u matki Birth order				
		1	2	3	4	5 i dalsze 5 and over
W LICZBACH BEZWZGLĘDNYCH IN ABSOLUTE FIGURES						
1980	17700	5185	4827	2366	1043	1169
1990	10640	2932	2604	1576	741	782
2000	3068	1267	821	431	230	294
2010	2057	939	644	277	96	94
2020	1270	444	453	245	77	49
2021	**1306**	**495**	**404**	**230**	**111**	**63**
NA 1000 URODZEŃ ŻYWYCH DANEJ KOLEJNOŚCI URODZENIA PER 1000 LIVE BIRTHS OF EACH BIRTH ORDER						
1980	25,5	18,2	20,0	24,1	28,2	37,6
1990	19,3	13,6	14,9	17,6	20,3	27,1
2000	8,1	7,0	7,1	9,3	12,2	17,1
2010	5,0	4,5	4,4	6,7	8,0	12,0
2020	3,6	2,8	3,6	4,7	5,0	7,2
2021	**3,9**	**3,4**	**3,6**	**4,5**	**7,6**	**9,2**

a Patrz uwagi do działu II, punkty 16 i 24. b W dalszym podziale nie uwzględniono zgonów niemowląt o nieustalonej kolejności urodzenia.
a See notes to the part II, items 16 and 24. b Data on the number of infant deaths by birth order exclude cases in which birth order is unknown.

TABL. 104 (128). **ZGONY NIEMOWLĄT WEDŁUG PŁCI I WIEKU W 2021 R.**
INFANT DEATHS BY SEX AND AGE IN 2021

WIEK ZMARŁYCH AGE OF THE DECEASED	Ogółem Total	Chłopcy Males	Dziewczęta Females	Miasta Urban areas			Wieś Rural areas		
				razem total	chłopcy males	dziewczęta females	razem total	chłopcy males	dziewczęta females
W LICZBACH BEZWZGLĘDNYCH IN ABSOLUTE FIGURES									
OGÓŁEM TOTAL	**1306**	**727**	**579**	**769**	**414**	**355**	**537**	**313**	**224**
0—27 dni 0—27 days	965	568	397	546	313	233	419	255	164
0— 6	687	418	269	390	234	156	297	184	113
w tym 0 of which 0	427	265	162	230	134	96	197	131	66
7—13	147	82	65	82	40	42	65	42	23
14—20	82	41	41	43	22	21	39	19	20
21—27	49	27	22	31	17	14	18	10	8
28 i 29 dni 28 and 29 days	8	2	6	6	1	5	2	1	1
1 miesiąc 1 month	80	37	43	56	25	31	24	12	12
2	50	25	25	33	18	15	17	7	10
3	43	18	25	30	15	15	13	3	10
4	29	11	18	19	9	10	10	2	8
5	31	21	10	18	11	7	13	10	3
6	24	13	11	17	8	9	7	5	2
7	15	9	6	10	5	5	5	4	1
8	16	7	9	8	3	5	8	4	4
9	18	6	12	11	2	9	7	4	3
10	13	5	8	7	2	5	6	3	3
11 miesięcy 11 months	14	5	9	8	2	6	6	3	3
NA 100 TYS. URODZEŃ ŻYWYCH DANEJ PŁCI PER 100 THOUSAND LIVE BIRTHS OF EACH SEX									
OGÓŁEM TOTAL	**394**	**427**	**359**	**396**	**415**	**375**	**391**	**444**	**336**
0—27 dni 0—27 days	291	334	246	281	314	246	305	362	246
0— 6	207	246	167	201	235	165	216	261	169
w tym 0 of which 0	129	156	100	118	134	101	144	186	99
7—13	44	48	40	42	40	44	47	60	34
14—20	25	24	25	22	22	22	28	27	30
21—27	15	16	14	16	17	15	13	14	12
28 i 29 dni 28 and 29 days	2	1	4	3	1	5	1	1	1
1 miesiąc 1 month	24	22	27	29	25	33	17	17	18
2	15	15	15	17	18	16	12	10	15
3	13	11	15	15	15	16	9	4	15
4	9	6	11	10	9	11	7	3	12
5	9	12	6	9	11	7	9	14	4
6	7	8	7	9	8	10	5	7	3
7	5	5	4	5	5	5	4	6	1
8	5	4	6	4	3	5	6	6	6
9	5	4	7	6	2	10	5	6	4
10	4	3	5	4	2	5	4	4	4
11 miesięcy 11 months	4	3	6	4	2	6	4	4	4

TABL. 105 (129). **ZGONY NIEMOWLĄT WEDŁUG PŁCI I KOLEJNOŚCI URODZENIA DZIECKA U MATKI W 2021 R.**
INFANT DEATHS BY SEX AND BIRTH ORDER IN 2021

KOLEJNOŚĆ URODZENIA DZIECKA U MATKI BIRTH ORDER	Ogółem Total	Chłopcy Males	Dziewczęta Females	Miasta Urban areas			Wieś Rural areas		
				razem total	chłopcy males	dziewczęta females	razem total	chłopcy males	dziewczęta females
W LICZBACH BEZWZGLĘDNYCH IN ABSOLUTE FIGURES									
OGÓŁEM[a] TOTAL[a]	**1306**	**727**	**579**	**769**	**414**	**355**	**537**	**313**	**224**
1	495	300	195	296	174	122	199	126	73
2	404	209	195	225	107	118	179	102	77
3	230	122	108	138	70	68	92	52	40
4	111	60	51	65	35	30	46	25	21
5	31	12	19	22	10	12	9	2	7
6 i dalsze 6 and over	32	21	11	22	17	5	10	4	6
NA 1000 URODZEŃ ŻYWYCH DANEJ PŁCI I KOLEJNOŚCI URODZENIA PER 1000 LIVE BIRTHS OF EACH SEX AND BIRTH ORDER									
OGÓŁEM[a] TOTAL[a]	**3,9**	**4,3**	**3,6**	**4,0**	**4,2**	**3,8**	**3,9**	**4,4**	**3,4**
1	3,4	4,0	2,7	3,3	3,7	2,8	3,6	4,4	2,7
2	3,6	3,6	3,5	3,4	3,2	3,7	3,7	4,2	3,3
3	4,5	4,7	4,4	5,1	5,1	5,2	3,9	4,3	3,5
4	7,6	8,0	7,2	8,9	9,1	8,6	6,3	6,8	5,8
5	6,7	5,0	8,5	9,3	8,3	10,3	4,0	1,7	6,6
6 i dalsze 6 and over	14,4	17,8	10,6	18,3	25,8	9,2	9,9	7,7	12,2

a W podziale według kolejności urodzenia dziecka nie uwzględniono zgonów niemowląt o nieustalonej kolejności urodzenia.

a Data on the number of infant deaths by birth order exclude cases in which birth order is unknown.

TABL. 106 (130). **ZGONY NIEMOWLĄT WEDŁUG MIESIĄCA W 2021 R.**
INFANT DEATHS BY MONTH IN 2021

WYSZCZEGÓLNIENIE SPECIFICATION	Przeciętna miesięczna Average monthly	Miesiące Months											
		I	II	III	IV	V	VI	VII	VIII	IX	X	XI	XII
W LICZBACH BEZWZGLĘDNYCH IN ABSOLUTE FIGURES													
OGÓŁEM TOTAL	**107**	**103**	**99**	**105**	**100**	**123**	**117**	**86**	**108**	**116**	**126**	**104**	**119**
chłopcy males	60	57	55	60	50	69	65	47	55	72	69	62	66
dziewczęta females	48	46	44	45	50	54	52	39	53	44	57	42	53
Miasta Urban areas	63	69	56	67	59	73	68	40	64	65	82	64	62
Wieś Rural areas	44	34	43	38	41	50	49	46	44	51	44	40	57
DANE WYRÓWNANE — PRZECIĘTNA MIESIĘCZNA=100 IN SMOOTHED FIGURES — AVERAGE MONTHLY=100													
OGÓŁEM TOTAL	**100**	**93**	**99**	**95**	**93**	**111**	**109**	**78**	**97**	**108**	**114**	**97**	**107**
chłopcy males	100	92	99	97	84	112	109	76	89	120	112	104	107
dziewczęta females	100	94	99	92	105	110	109	79	108	92	116	88	108
Miasta Urban areas	100	106	95	103	93	112	108	61	98	103	126	101	95
Wieś Rural areas	100	75	104	83	93	110	111	101	96	115	96	91	125

TABL. 107 (131). **ZGONY NIEMOWLĄT WEDŁUG KOLEJNOŚCI URODZENIA DZIECKA I WIEKU MATKI[a] W 2021 R.**
INFANT DEATHS BY BIRTH ORDER AND AGE OF MOTHER[a] IN 2021

WYSZCZEGÓLNIENIE SPECIFICATION	Ogółem Total	Kolejność urodzenia dziecka u matki Birth order					
		1	2	3	4	5	6 i dalsze 6 and over
OGÓŁEM TOTAL	**1306**	**495**	**404**	**230**	**111**	**31**	**32**
19 lat i mniej Under 20	42	31	8	1	—	—	—
20—24	182	101	49	25	6	—	1
25—29	355	169	102	57	20	2	4
30—34	373	124	134	74	24	9	8
35—39	253	51	90	51	34	14	13
40—44	93	18	21	19	25	5	5
45 lat i więcej 45 and more	8	1	—	3	2	1	1
Chłopcy Males	**727**	**300**	**209**	**122**	**60**	**12**	**21**
19 lat i mniej Under 20	25	19	4	—	—	—	—
20—24	100	58	27	13	2	—	—
25—29	205	105	50	33	13	1	2
30—34	203	74	73	33	13	5	5
35—39	140	30	46	30	17	5	12
40—44	48	13	9	11	13	1	1
45 lat i więcej 45 and more	6	1	—	2	2	—	1
Dziewczęta Females	**579**	**195**	**195**	**108**	**51**	**19**	**11**
19 lat i mniej Under 20	17	12	4	1	—	—	—
20—24	82	43	22	12	4	—	1
25—29	150	64	52	24	7	1	2
30—34	170	50	61	41	11	4	3
35—39	113	21	44	21	17	9	1
40—44	45	5	12	8	12	4	4
45 lat i więcej 45 and more	2	—	—	1	—	1	—
MIASTA URBAN AREAS	**769**	**296**	**225**	**138**	**65**	**22**	**22**
19 lat i mniej Under 20	21	15	6	—	—	—	—
20—24	102	57	24	16	4	—	1
25—29	203	106	47	33	12	2	2
30—34	238	79	85	44	16	8	6
35—39	151	32	51	29	19	9	11
40—44	49	6	12	14	13	3	1
45 lat i więcej 45 and more	5	1	—	2	1	—	1

a W podziale według kolejności urodzenia dziecka i wieku matki nie uwzględniono niemowląt o nieustalonej kolejności urodzenia i nieustalonym wieku matki.

a Data on the number of infant deaths by birth order and age of mother exclude cases in which birth order and age of mother are unknown.

TABL. 107 (131). **ZGONY NIEMOWLĄT WEDŁUG KOLEJNOŚCI URODZENIA DZIECKA I WIEKU MATKI[a] W 2021 R. (dok.)**

INFANT DEATHS BY BIRTH ORDER AND AGE OF MOTHER[a] IN 2021 (cont.)

WYSZCZEGÓLNIENIE SPECIFICATION	Ogółem Total	Kolejność urodzenia dziecka u matki Birth order					
		1	2	3	4	5	6 i dalsze 6 and over
MIASTA (dok.) URBAN AREAS (cont.)							
Chłopcy Males	**414**	**174**	**107**	**70**	**35**	**10**	**17**
19 lat i mniej Under 20	14	10	4	—	—	—	—
20—24	55	30	13	10	2	—	—
25—29	109	63	17	16	9	1	2
30—34	123	49	40	18	7	5	4
35—39	86	17	28	17	11	3	10
40—44	22	4	5	7	5	1	—
45 lat i więcej 45 and more	5	1	—	2	1	—	1
Dziewczęta Females	**355**	**122**	**118**	**68**	**30**	**12**	**5**
19 lat i mniej Under 20	7	5	2	—	—	—	—
20—24	47	27	11	6	2	—	1
25—29	94	43	30	17	3	1	—
30—34	115	30	45	26	9	3	2
35—39	65	15	23	12	8	6	1
40—44	27	2	7	7	8	2	1
45 lat i więcej 45 and more	—	—	—	—	—	—	—
WIEŚ RURAL AREAS	**537**	**199**	**179**	**92**	**46**	**9**	**10**
19 lat i mniej Under 20	21	16	2	1	—	—	—
20—24	80	44	25	9	2	—	—
25—29	152	63	55	24	8	—	2
30—34	135	45	49	30	8	1	2
35—39	102	19	39	22	15	5	2
40—44	44	12	9	5	12	2	4
45 lat i więcej 45 and more	3	—	—	1	1	1	—
Chłopcy Males	**313**	**126**	**102**	**52**	**25**	**2**	**4**
19 lat i mniej Under 20	11	9	—	—	—	—	—
20—24	45	28	14	3	—	—	—
25—29	96	42	33	17	4	—	—
30—34	80	25	33	15	6	—	1
35—39	54	13	18	13	6	2	2
40—44	26	9	4	4	8	—	1
45 lat i więcej 45 and more	1	—	—	—	1	—	—
Dziewczęta Females	**224**	**73**	**77**	**40**	**21**	**7**	**6**
19 lat i mniej Under 20	10	7	2	1	—	—	—
20—24	35	16	11	6	2	—	—
25—29	56	21	22	7	4	—	2
30—34	55	20	16	15	2	1	1
35—39	48	6	21	9	9	3	—
40—44	18	3	5	1	4	2	3
45 lat i więcej 45 and more	2	—	—	1	—	1	—

a W podziale według kolejności urodzenia dziecka i wieku matki nie uwzględniono niemowląt o nieustalonej kolejności urodzenia i nieustalonym wieku matki.

a Data on the number of infant deaths by birth order and age of mother exclude cases in which birth order and age of mother are unknown.

TABL. 108 (132). **ZGONY NIEMOWLĄT W 2021 R. WEDŁUG WIEKU, WIELORAKOŚCI PORODU I WAGI**
INFANT DEATHS BY AGE, KIND OF DELIVERY AND WEIGHT OF NEW BORN INFANT IN

Lp. No	WIELORAKOŚĆ PORODU KIND OF DELIVERY / WAGA NOWORODKA WEIGHT OF INFANT AT BIRTH	Ogółem Total	0—27 dni 0—27 days					
			razem total	0—6 razem total	0—6 w tym 0 of which 0	7—13	14—20	21—27
1	**O G Ó Ł E M[a] T O T A L[a]**	**1306**	**965**	**687**	**427**	**147**	**82**	**49**
2	5000 g i więcej 500 g and more	1	1	—	—	—	1	—
3	4999—4500	2	1	1	1	—	—	—
4	4499—4000	16	7	4	3	1	1	1
5	3999—3500	71	38	23	16	5	3	7
6	3499—3000	152	74	44	22	16	7	7
7	2999—2500	171	111	73	42	18	10	10
8	2499—2000	162	112	80	58	14	14	4
9	1999—1500	140	109	86	54	15	7	1
10	1499—1000	144	120	91	54	16	8	5
11	999— 600	287	252	176	95	43	23	10
12	Poniżej 600 g Below 600 g	157	138	107	81	19	8	4
13	**Poród pojedynczy Single delivery**	**1153**	**836**	**598**	**377**	**126**	**72**	**40**
14	5000 g i więcej 500 g and more	1	1	—	—	—	1	—
15	4999—4500	2	1	1	1	—	—	—
16	4499—4000	16	7	4	3	1	1	1
17	3999—3500	71	38	23	16	5	3	7
18	3499—3000	151	74	44	22	16	7	7
19	2999—2500	168	108	72	41	18	10	8
20	2499—2000	151	102	72	50	13	13	4
21	1999—1500	124	98	79	49	13	6	—
22	1499—1000	120	100	77	48	13	6	4
23	999— 600	227	200	138	79	36	18	8
24	Poniżej 600 g Below 600 g	119	105	86	67	11	7	1
25	**Poród bliźniaczy Twin delivery**	**142**	**119**	**84**	**49**	**19**	**9**	**7**
26	3499—3000 g	1	—	—	—	—	—	—
27	2999—2500	3	3	1	1	—	—	2
28	2499—2000	11	10	8	8	1	1	—
29	1999—1500	16	11	7	5	2	1	1
30	1499—1000	21	17	13	6	3	1	—
31	999— 600	53	45	34	15	5	5	1
32	Poniżej 600 g Below 600 g	37	33	21	14	8	1	3
33	**Poród trojaczy Triple delivery**	**11**	**10**	**5**	**1**	**2**	**1**	**2**
34	1499—1000	3	3	1	—	—	1	1
35	999— 600 g	7	7	4	1	2	—	1
36	Poniżej 600 g Below 600 g	1	—	—	—	—	—	—

a W podziale według wagi noworodka przy urodzeniu nie uwzględniono zgonów niemowląt o nieustalonej wadze oraz nieusta
a Data on the number of infant deaths by weight exclude cases in which weight and kind of delivery of new born infant

NOWORODKA PRZY URODZENIU
2021

W wieku At age specified												Lp. No
28 i 29 dni 28 and 29 days	1 miesiąc 1 month	2	3	4	5	6	7	8	9	10	11 miesięcy 11 months	
8	**80**	**50**	**43**	**29**	**31**	**24**	**15**	**16**	**18**	**13**	**14**	1
—	—	—	—	—	—	—	—	—	—	—	—	2
—	—	—	—	—	—	—	—	—	1	—	—	3
—	1	2	1	—	1	—	1	1	—	2	—	4
—	4	6	3	3	3	4	3	2	—	3	2	5
2	14	9	7	7	12	9	3	1	8	1	5	6
1	13	11	7	8	2	3	2	3	3	4	3	7
—	7	7	11	4	6	2	3	5	4	1	—	8
1	9	6	3	5	2	—	—	1	—	2	2	9
2	5	3	6	1	1	1	2	1	1	—	1	10
—	18	3	4	1	2	4	1	—	1	—	1	11
2	9	2	1	—	2	1	—	2	—	—	—	12
6	**70**	**47**	**42**	**28**	**29**	**22**	**15**	**15**	**17**	**13**	**13**	13
—	—	—	—	—	—	—	—	—	—	—	—	14
—	—	—	—	—	—	—	—	—	1	—	—	15
—	1	2	1	—	1	—	1	1	—	2	—	16
—	4	6	3	3	3	4	3	2	—	3	2	17
2	14	9	7	7	12	9	3	—	8	1	5	18
1	13	11	7	8	2	3	2	3	3	4	3	19
—	7	7	11	4	6	2	3	5	3	1	—	20
1	6	5	3	5	2	—	—	1	—	2	1	21
1	4	1	6	1	1	1	2	1	1	—	1	22
—	14	3	3	—	1	3	1	—	1	—	1	23
1	7	2	1	—	1	—	—	2	—	—	—	24
2	**10**	**3**	**1**	**1**	**1**	**2**	**—**	**1**	**1**	**—**	**1**	25
—	—	—	—	—	—	—	—	1	—	—	—	26
—	—	—	—	—	—	—	—	—	—	—	—	27
—	—	—	—	—	—	—	—	—	1	—	—	28
—	3	1	—	—	—	—	—	—	—	—	1	29
1	1	2	—	—	—	—	—	—	—	—	—	30
—	4	—	1	1	1	1	—	—	—	—	—	31
1	2	—	—	—	—	1	—	—	—	—	—	32
—	**—**	**—**	**—**	**—**	**1**	**—**	**—**	**—**	**—**	**—**	**—**	33
—	—	—	—	—	—	—	—	—	—	—	—	34
—	—	—	—	—	—	—	—	—	—	—	—	35
—	—	—	—	—	1	—	—	—	—	—	—	36

lonej wielorakości porodu.
are unknown.

TABL. 109 (133). **ZGONY NIEMOWLĄT W 2021 R. WEDŁUG WIEKU MATKI, WIELORAKOŚCI PORODU I WAGI NOWORODKA PRZY URODZENIU**
INFANT DEATHS BY AGE OF MOTHER, KIND OF DELIVERY AND WEIGHT OF NEW BORN INFANT IN 2021

WIELORAKOŚĆ PORODU KIND OF DELIVERY WAGA NOWORODKA WEIGHT OF INFANT AT BIRTH	Ogółem[a] Total[a]	Wiek matki Age of mother						
		19 lat i mniej under 20	20—24	25—29	30—34	35—39	40—44	45 lat i więcej 45 and more
O G Ó Ł E M[a] T O T A L[a]	**1306**	**42**	**182**	**355**	**373**	**253**	**93**	**8**
5000 g i więcej 5000 g and more	1	—	—	—	—	1	—	—
4999—4500	2	—	—	2	—	—	—	—
4499—4000	16	—	4	7	4	1	—	—
3999—3500	71	1	10	22	22	12	4	—
3499—3000	152	4	29	47	43	25	3	1
2999—2500	171	8	21	57	44	27	14	—
2499—2000	162	6	17	31	57	28	21	2
1999—1500	140	7	23	27	39	29	14	1
1499—1000	144	2	14	30	46	41	11	—
999— 600	287	10	48	82	72	57	16	2
Poniżej 600 g Below 600 g	157	3	16	49	45	32	10	2
Poród pojedynczy Single delivery	**1153**	**41**	**164**	**308**	**325**	**218**	**89**	**8**
5000 g i więcej 5000 g and more	1	—	—	—	—	1	—	—
4999—4500	2	—	—	2	—	—	—	—
4499—4000	16	—	4	7	4	1	—	—
3999—3500	71	1	10	22	22	12	4	—
3499—3000	151	4	29	47	43	24	3	1
2999—2500	168	8	20	56	44	26	14	—
2499—2000	151	6	17	31	48	26	21	2
1999—1500	124	7	22	22	32	26	14	1
1499—1000	120	2	11	23	37	36	11	—
999— 600	227	9	37	62	60	44	13	2
Poniżej 600 g Below 600 g	119	3	14	35	34	22	9	2
Poród bliźniaczy Twin delivery	**142**	**1**	**18**	**44**	**42**	**34**	**3**	**—**
3499—3000 g	1	—	—	—	—	1	—	—
2999—2500	3	—	1	1	—	1	—	—
2499—2000	11	—	—	—	9	2	—	—
1999—1500	16	—	1	5	7	3	—	—
1499—1000	21	—	3	7	6	5	—	—
999— 600	53	1	11	18	9	12	2	—
Poniżej 600 g Below 600 g	37	—	2	13	11	10	1	—
Poród trojaczy Triple delivery	**11**	**—**	**—**	**3**	**6**	**1**	**1**	**—**
1499—1000	3	—	—	—	3	—	—	—
999— 600 g	7	—	—	2	3	1	1	—
Poniżej 600 g Below 600 g	1	—	—	1	—	—	—	—

a W podziale według wieku matki i wagi noworodka przy urodzeniu nie uwzględniono zgonów niemowląt o nieustalonym wieku matki i nieustalonej wadze noworodka oraz nieustalonej wielorakości porodu.

a Data on the number of infant deaths by age of mother and weight of infant at birth exclude cases in which age of mother, weight and kind of delivery of new born infant are unknown.

TABL. 110 (134). **ZGONY NIEMOWLĄT WEDŁUG OKRESU TRWANIA CIĄŻY I WIEKU MATKI[a] ORAZ PŁCI ZMARŁYCH NIEMOWLĄT**

INFANT DEATHS BY SEX OF INFANT, MOTHER'S GESTATION PERIOD AND AGE OF MOTHER[a]

WYSZCZEGÓLNIENIE SPECIFICATION	Ogółem Total	Okres trwania ciąży Gestation period				
		42 tygodnie i dłużej 42 weeks and more	41—37	36—28	27—22	poniżej 22 tygodni under 22 weeks
O G Ó Ł E M T O T A L 1995	5891	136	1892	2132	1397	36
2000	3068	65	1123	1078	739	3
2010	2057	19	735	617	680	4
2020	1270	6	442	374	437	6
2021	**1306**	**3**	**455**	**401**	**437**	**4**
19 lat i mniej Under 20	42	—	12	16	11	—
20—24	182	1	64	59	57	1
25—29	355	—	136	91	126	1
30—34	373	2	129	120	119	2
35—39	253	—	72	86	94	—
40—44	93	—	42	25	26	—
45 lat i więcej 45 and more	8	—	—	4	4	—
Chłopcy Males	**727**	**1**	**225**	**227**	**267**	**2**
19 lat i mniej Under 20	25	—	7	10	5	—
20—24	100	—	37	30	33	—
25—29	205	—	79	52	72	1
30—34	203	1	57	73	70	1
35—39	140	—	30	47	63	—
40—44	48	—	15	12	21	—
45 lat i więcej 45 and more	6	—	—	3	3	—
Dziewczęta Females	**579**	**2**	**230**	**174**	**170**	**2**
19 lat i mniej Under 20	17	—	5	6	6	—
20—24	82	1	27	29	24	1
25—29	150	—	57	39	54	—
30—34	170	1	72	47	49	1
35—39	113	—	42	39	31	—
40—44	45	—	27	13	5	—
45 lat i więcej 45 and more	2	—	—	1	1	—
MIASTA URBAN AREAS	**769**	**2**	**273**	**230**	**258**	**3**
19 lat i mniej Under 20	21	—	7	8	5	—
20—24	102	—	37	34	30	1
25—29	203	—	78	48	77	—
30—34	238	2	83	72	78	2
35—39	151	—	46	51	53	—
40—44	49	—	22	15	12	—
45 lat i więcej 45 and more	5	—	—	2	3	—

a W podziale według okresu trwania ciąży i wieku matki nie uwzględniono zgonów niemowląt o nieustalonym okresie trwania ciąży i wieku matki.

a Data on mother's gestation period and mother's age exclude cases of infant deaths in which gestation period and age of mother are unknown.

TABL. 110 (134). **ZGONY NIEMOWLĄT WEDŁUG OKRESU TRWANIA CIĄŻY I WIEKU MATKI[a] ORAZ PŁCI ZMARŁYCH NIEMOWLĄT (dok.)**

INFANT DEATHS BY SEX OF INFANT, MOTHER'S GESTATION PERIOD AND AGE OF MOTHER[a] (cont.)

WYSZCZEGÓLNIENIE SPECIFICATION	Ogółem Total	Okres trwania ciąży Gestation period				
		42 tygodnie i dłużej 42 weeks and more	41—37	36—28	27—22	poniżej 22 tygodni under 22 weeks
MIASTA (dok.) URBAN AREAS (cont.)						
Chłopcy Males	**414**	**1**	**131**	**123**	**156**	**1**
19 lat i mniej Under 20	14	—	5	5	3	—
20—24	55	—	23	17	15	—
25—29	109	—	40	25	44	—
30—34	123	1	36	39	45	1
35—39	86	—	21	27	38	—
40—44	22	—	6	8	8	—
45 lat i więcej 45 and more	5	—	—	2	3	—
Dziewczęta Females	**355**	**1**	**142**	**107**	**102**	**2**
19 lat i mniej Under 20	7	—	2	3	2	—
20—24	47	—	14	17	15	1
25—29	94	—	38	23	33	—
30—34	115	1	47	33	33	1
35—39	65	—	25	24	15	—
40—44	27	—	16	7	4	—
45 lat i więcej 45 and more	—	—	—	—	—	—
WIEŚ RURAL AREAS	**537**	**1**	**182**	**171**	**179**	**1**
19 lat i mniej Under 20	21	—	5	8	6	—
20—24	80	1	27	25	27	—
25—29	152	—	58	43	49	1
30—34	135	—	46	48	41	—
35—39	102	—	26	35	41	—
40—44	44	—	20	10	14	—
45 lat i więcej 45 and more	3	—	—	2	1	—
Chłopcy Males	**313**	**—**	**94**	**104**	**111**	**1**
19 lat i mniej Under 20	11	—	2	5	2	—
20—24	45	—	14	13	18	—
25—29	96	—	39	27	28	1
30—34	80	—	21	34	25	—
35—39	54	—	9	20	25	—
40—44	26	—	9	4	13	—
45 lat i więcej 45 and more	1	—	—	1	—	—
Dziewczęta Females	**224**	**1**	**88**	**67**	**68**	**—**
19 lat i mniej Under 20	10	—	3	3	4	—
20—24	35	1	13	12	9	—
25—29	56	—	19	16	21	—
30—34	55	—	25	14	16	—
35—39	48	—	17	15	16	—
40—44	18	—	11	6	1	—
45 lat i więcej 45 and more	2	—	—	1	1	—

a W podziale według okresu trwania ciąży i wieku matki nie uwzględniono zgonów niemowląt o nieustalonym okresie trwania ciąży i wieku matki.

a Data on mother's gestation period and mother's age exclude cases of infant deaths in which gestation period and age of mother are unknown.

TABL. 111 (135). **ZGONY NIEMOWLĄT W 2021 R. WEDŁUG OKRESU TRWANIA CIĄŻY MATKI[a], WIEKU I WAGI NOWORODKA PRZY URODZENIU[b]**

INFANT DEATHS BY MOTHER'S GESTATION PERIOD[a], AGE AND WEIGHT OF NEW BORN INFANT[b] IN 2021

WYSZCZEGÓLNIENIE SPECIFICATION	Ogółem Total	Okres trwania ciąży Gestation period				
		42 tygodnie i dłużej 42 weeks and more	41—37	36—28	27—22	poniżej 22 tygodni under 22 weeks
O G Ó Ł E M T O T A L	**1306**	**3**	**455**	**401**	**437**	**4**
Poniżej 1 miesiąca Under 1 month	973	2	253	323	386	4
0—27 dni 0—27 days	965	2	250	320	384	4
w tym 0—6 of which 0—6	687	2	157	240	281	4
w tym 0 of which 0	427	—	100	150	171	4
28 i 29 dni 28 and 29 days	8	—	3	3	2	—
1 miesiąc i więcej 1 month and more	333	1	202	78	51	—
5000 g i więcej 5000 g and more	**1**	**—**	**1**	**—**	**—**	**—**
Poniżej 1 miesiąca Under 1 month	1	—	1	—	—	—
0—27 dni 0—27 days	1	—	1	—	—	—
4999—4500 g	**2**	**—**	**2**	**—**	**—**	**—**
Poniżej 1 miesiąca Under 1 month	1	—	1	—	—	—
0—27 dni 0—27 days	1	—	1	—	—	—
w tym 0—6 of which 0—6	1	—	1	—	—	—
w tym 0 of which 0	1	—	1	—	—	—
1 miesiąc i więcej 1 month and more	1	—	1	—	—	—
4499—4000 g	**16**	**1**	**13**	**2**	**—**	**—**
Poniżej 1 miesiąca Under 1 month	7	—	5	2	—	—
0—27 dni 0—27 days	7	—	5	2	—	—
w tym 0—6 of which 0—6	4	—	2	2	—	—
w tym 0 of which 0	3	—	1	2	—	—
1 miesiąc i więcej 1 month and more	9	1	8	—	—	—
3999—3500 g	**71**	**—**	**68**	**3**	**—**	**—**
Poniżej 1 miesiąca Under 1 month	38	—	35	3	—	—
0—27 dni 0—27 days	38	—	35	3	—	—
w tym 0—6 of which 0—6	23	—	21	2	—	—
w tym 0 of which 0	16	—	15	1	—	—
1 miesiąc i więcej 1 month and more	33	—	33	—	—	—
3499—3000 g	**152**	**—**	**138**	**14**	**—**	**—**
Poniżej 1 miesiąca Under 1 month	76	—	68	8	—	—
0—27 dni 0—27 days	74	—	66	8	—	—
w tym 0—6 of which 0—6	44	—	37	7	—	—
w tym 0 of which 0	22	—	19	3	—	—
28 i 29 dni 28 and 29 days	2	—	2	—	—	—
1 miesiąc i więcej 1 month and more	76	—	70	6	—	—

a W podziale według okresu trwania ciąży matki nie uwzględniono zgonów niemowląt o nieustalonym okresie trwania ciąży. b W podziale według wagi noworodka przy urodzeniu nie uwzględniono zgonów niemowląt o nieustalonej wadze.

a Data on mother's gestation period exclude cases of infant deaths in which gestation period is unknown. b Data of infant's deaths by weight at birth exclude cases in which weight of new born is unknown.

TABL. 111 (135). **ZGONY NIEMOWLĄT W 2021 R. WEDŁUG OKRESU TRWANIA CIĄŻY MATKI[a], WIEKU I WAGI NOWORODKA PRZY URODZENIU[b] (dok.)**

INFANT DEATHS BY MOTHER'S GESTATION PERIOD[a], AGE AND WEIGHT OF NEW BORN INFANT[b] IN 2021 (cont.)

WAGA NOWORODKA WEIGHT OF INFANT AT BIRTH / WIEK ZMARŁYCH AGE OF THE DECEASED	Ogółem Total	Okres trwania ciąży Gestation period				
		42 tygodnie i dłużej 42 weeks and more	41—37	36—28	27—22	poniżej 22 tygodni under 22 weeks
2999—2500 g	**171**	**1**	**115**	**50**	**2**	**—**
Poniżej 1 miesiąca Under 1 month	112	1	67	39	2	—
0—27 dni 0—27 days	111	1	66	39	2	—
w tym 0—6 of which 0—6	73	1	40	28	2	—
w tym 0 of which 0	42	—	21	18	2	—
28 i 29 dni 28 and 29 days	1	—	1	—	—	—
1 miesiąc i więcej 1 month and more	59	—	48	11	—	—
2499—2000 g	**162**	**—**	**75**	**87**	**—**	**—**
Poniżej 1 miesiąca Under 1 month	112	—	44	68	—	—
0—27 dni 0—27 days	112	—	44	68	—	—
w tym 0—6 of which 0—6	80	—	31	49	—	—
w tym 0 of which 0	58	—	23	35	—	—
1 miesiąc i więcej 1 month and more	50	—	31	19	—	—
1999—1500 g	**140**	**1**	**36**	**102**	**—**	**1**
Poniżej 1 miesiąca Under 1 month	110	1	25	83	—	1
0—27 dni 0—27 days	109	1	25	82	—	1
w tym 0—6 of which 0—6	86	1	19	65	—	1
w tym 0 of which 0	54	—	14	39	—	1
28 i 29 dni 28 and 29 days	1	—	—	1	—	—
1 miesiąc i więcej 1 month and more	30	—	11	19	—	—
1499—1000 g	**144**	**—**	**6**	**94**	**43**	**—**
Poniżej 1 miesiąca Under 1 month	122	—	6	80	35	—
0—27 dni 0—27 days	120	—	6	78	35	—
w tym 0—6 of which 0—6	91	—	5	59	27	—
w tym 0 of which 0	54	—	5	35	14	—
28 i 29 dni 28 and 29 days	2	—	—	2	—	—
1 miesiąc i więcej 1 month and more	22	—	—	14	8	—
999—600 g	**287**	**—**	**1**	**38**	**248**	**—**
Poniżej 1 miesiąca Under 1 month	252	—	1	35	216	—
0—27 dni 0—27 days	252	—	1	35	216	—
w tym 0—6 of which 0—6	176	—	1	26	149	—
w tym 0 of which 0	95	—	1	17	77	—
1 miesiąc i więcej 1 month and more	35	—	—	3	32	—
Poniżej 600 g Below 600 g	**157**	**—**	**—**	**10**	**144**	**3**
Poniżej 1 miesiąca Under 1 month	140	—	—	4	133	3
0—27 dni 0—27 days	138	—	—	4	131	3
w tym 0—6 of which 0—6	107	—	—	1	103	3
w tym 0 of which 0	81	—	—	—	78	3
28 i 29 dni 28 and 29 days	2	—	—	—	2	—
1 miesiąc i więcej 1 month and more	17	—	—	6	11	—

a W podziale według okresu trwania ciąży matki nie uwzględniono zgonów niemowląt o nieustalonym okresie trwania ciąży. b W podziale według wagi noworodka przy urodzeniu nie uwzględniono zgonów niemowląt o nieustalonej wadze.

a Data of mother's gestation period exclude cases of infant deaths in which gestation period is unknown. b Data of infant's deaths by weight at birth exclude cases in which weight of new born is unknown.

Uwaga do tablic 112 i 113

Dane o zgonach niemowląt przedstawione w tych tablicach różnią się od prezentowanych w pozostałych tablicach, ponieważ w dokumentach dotyczących zgonów niemowląt („Karta zgonu") nie ma informacji o poziomie wykształcenia matki zmarłego niemowlęcia. Informację tę uzyskano dla 1214 zmarłych niemowląt z dokumentów dotyczących urodzenia („Karta urodzenia") — takich, które w pełni odpowiadają cechom znajdującym się w obydwu dokumentach (urodzenie i zgon) dotyczących tego samego niemowlęcia. Brak informacji dotyczy 91 zmarłych niemowląt.

Note to the tables No. 112 and 113

Data on infant deaths in these tables differ from data in other tables because in the certification of deaths there is no information on the education level of mother. The information for 1214 of dead infants comes from linking the records on birth and death of an infant. Lack of data for 91 of infants.

TABL. 112 (136). **ZGONY NIEMOWLĄT W 2021 R. WEDŁUG KOLEJNOŚCI[a] URODZENIA DZIECKA I POZIOMU WYKSZTAŁCENIA MATKI**

INFANT DEATHS BY BIRTH ORDER[a] AND EDUCATION LEVEL OF MOTHER IN 2021

WYKSZTAŁCENIE MATKI EDUCATION LEVEL OF MOTHER	Ogółem Total	Kolejność urodzenia dziecka u matki Birth order					
		1	2	3	4	5	6 i dalsze 6 and over
O G Ó Ł E M T O T A L	**1214**	**447**	**386**	**219**	**103**	**29**	**30**
Wyższe Higher	527	225	181	89	24	6	2
Policealne Post-secondary	10	4	4	1	—	1	—
Średnie Secondary	398	147	139	70	30	10	2
Zasadnicze zawodowe Basic vocational	154	31	38	32	35	5	13
Gimnazjalne Lower secondary	60	23	13	12	6	2	4
Podstawowe Primary	60	16	9	14	7	5	9
Niepełne podstawowe Incomplete primary	5	1	2	1	1	—	—
Miasta Urban areas	**708**	**259**	**217**	**131**	**59**	**20**	**22**
Wyższe Higher	335	152	114	53	11	3	2
Policealne Post-secondary	3	—	2	—	—	1	—
Średnie Secondary	201	73	64	35	21	8	—
Zasadnicze zawodowe Basic vocational	88	14	20	24	18	4	8
Gimnazjalne Lower secondary	38	12	11	7	3	1	4
Podstawowe Primary	41	8	6	11	5	3	8
Niepełne podstawowe Incomplete primary	2	—	—	1	1	—	—
Wieś Rural areas	**506**	**188**	**169**	**88**	**44**	**9**	**8**
Wyższe Higher	192	73	67	36	13	3	—
Policealne Post-secondary	7	4	2	1	—	—	—
Średnie Secondary	197	74	75	35	9	2	2
Zasadnicze zawodowe Basic vocational	66	17	18	8	17	1	5
Gimnazjalne Lower secondary	22	11	2	5	3	1	—
Podstawowe Primary	19	8	3	3	2	2	1
Niepełne podstawowe Incomplete primary	3	1	2	—	—	—	—

a W podziale według kolejności urodzenie dziecka nie uwzględniono zgonów niemowląt o nieustalonej kolejności urodzenia.

a Data on the number of births by birth order exclude cases in which order of birth is unknown.

TABL. 113 (137). **ZGONY NIEMOWLĄT W 2021 R. WEDŁUG WIEKU[a] I POZIOMU WYKSZTAŁCENIA MATKI**
INFANT DEATHS BY AGE[a] AND EDUCATION LEVEL OF MOTHER IN 2021

WYKSZTAŁCENIE MATKI EDUCATION LEVEL OF MOTHER	Ogółem Total	Wiek matki Age of mother						
		19 lat i mniej under 20	20—24	25—29	30—34	35—39	40—44	45 lat i więcej 45 and more
OGÓŁEM TOTAL	**1214**	**35**	**162**	**329**	**353**	**240**	**88**	**7**
Wyższe Higher	527	—	11	151	204	124	35	2
Policealne Post-secondary	10	—	4	1	1	3	1	—
Średnie Secondary	398	4	81	125	99	62	25	2
Zasadnicze zawodowe Basic vocational	154	3	33	30	24	37	25	2
Gimnazjalne Lower secondary	60	15	25	11	9	—	—	—
Podstawowe Primary	60	12	7	11	13	14	2	1
Niepełne podstawowe Incomplete primary	5	1	1	—	3	—	—	—
Miasta Urban areas	**708**	**18**	**91**	**181**	**221**	**148**	**45**	**4**
Wyższe Higher	335	—	8	91	135	81	20	—
Policealne Post-secondary	3	—	1	—	1	—	1	—
Średnie Secondary	201	2	43	57	51	36	10	2
Zasadnicze zawodowe Basic vocational	88	1	18	16	15	24	13	1
Gimnazjalne Lower secondary	38	9	15	7	7	—	—	—
Podstawowe Primary	41	6	5	10	11	7	1	1
Niepełne podstawowe Incomplete primary	2	—	1	—	1	—	—	—
Wieś Rural areas	**506**	**17**	**71**	**148**	**132**	**92**	**43**	**3**
Wyższe Higher	192	—	3	60	69	43	15	2
Policealne Post-secondary	7	—	3	1	—	3	—	—
Średnie Secondary	197	2	38	68	48	26	15	—
Zasadnicze zawodowe Basic vocational	66	2	15	14	9	13	12	1
Gimnazjalne Lower secondary	22	6	10	4	2	—	—	—
Podstawowe Primary	19	6	2	1	2	7	1	—
Niepełne podstawowe Incomplete primary	3	1	—	—	2	—	—	—

a W momencie urodzenia dziecka.
a At the moment of birth.

TABL. 114 (138). **ZGONY NIEMOWLĄT[a] WEDŁUG WYBRANYCH PRZYCZYN**
INFANT DEATHS[a] BY SELECTED CAUSES

PRZYCZYNY ZGONÓW CAUSES OF DEATHS	Numery trzycyfrowej szczegółowej listy klasyfikacyjnej (IX Rewizja) Numbers from a list of three-digit categories ICD-IX	1980	1990	2000	2010	2021	Kody Listy kategorii trzyznakowych (X Rewizja) Codes List of three-character categories ICD-X
		na 10 tys. urodzeń żywych per 10 thousand live births					
O G Ó Ł E M T O T A L		**254,4**	**194,3**	**81,1**	**49,8**	**39,4**	
w tym: of which:							
Choroby zakaźne i pasożytnicze	001—139	20,5	9,0	3,1	1,0	0,1	A00—B99
w tym posocznica	of which 038	13,2	7,0	2,6	0,8	—	of which A40—A41
Choroby układu nerwowego, narządów zmysłów i układu krążenia	320—389, 390—459	12,6	3,7	2,2	1,2	0,3	G00—G98, H00—H57, H60—H93, I00—I99
Choroby układu oddechowego	460—519	20,2	8,4	2,5	1,2	1,3	J00—J98
w tym zapalenie płuc	of which 480—486	18,2	7,5	2,2	1,0	1,2	of which J12—J18
Wady rozwojowe wrodzone, zniekształcenia i aberracje chromosomowe	740—759	50,5	44,1	27,5	16,9	15,3	Q00—Q99
w tym:	of which:						of which:
wrodzone wady rozwojowe układu nerwowego	741—742	6,4	6,9	4,1	2,1	1,2	Q00—Q07
wrodzone wady serca	745—746	22,4	18,3	10,2	5,4	4,2	Q20—Q24
Stany rozpoczynające się w okresie okołoporodowym	760—779	133,7	114,4	38,6	25,6	19,6	P00—P96
w tym:	of which:						of which:
zaburzenia związane z czasem trwania ciąży i rozwojem płodu	764—766	66,8	64,2	14,9	16,5	10,3	P05—P08
zespół zaburzeń oddychania noworodka i inne stany układu oddechowego	768—770	34,8	30,3	12,2	4,1	2,4	P20—P28
Zewnętrzne przyczyny zgonu	E800—E999	5,7	4,6	2,4	0,9	0,7	V01—Y89
COVID-19	.	.	.	.	.	0,2	U07—U12
Miasta Urban areas		**255,9**	**191,6**	**82,8**	**49,5**	**39,6**	
w tym: of which:							
Choroby zakaźne i pasożytnicze	001—139	17,9	8,8	3,8	1,1	0,2	A00—B99
w tym posocznica	of which 038	11,9	6,9	3,4	0,9	—	of which A40—A41
Choroby układu nerwowego, narządów zmysłów i układu krążenia	320—389, 390—459	10,6	5,4	1,9	1,2	0,3	G00—G98, H00—H57, H60—H93, I00—I99
Choroby układu oddechowego	460—519	17,7	8,0	2,2	1,4	1,7	J00—J98
w tym zapalenie płuc	of which 480—486	16,3	7,0	1,9	1,2	1,6	of which J12—J18

a Patrz uwagi do działu II, punkty 16, 24 i 25.
a See notes to the part II, items 16, 24 and 25.

TABL. 114 (138). **ZGONY NIEMOWLĄT[a] WEDŁUG WYBRANYCH PRZYCZYN (dok.)**
INFANT DEATHS[a] BY SELECTED CAUSES (cont.)

PRZYCZYNY ZGONÓW CAUSES OF DEATHS	Numery trzycyfrowej szczegółowej listy klasyfikacyjnej (IX Rewizja) Numbers from a list of three-digit categories ICD-IX	1980	1990	2000	2010	2021	Kody Listy kategorii trzyznakowych (X Rewizja) Codes List of three-character categories ICD-X
		na 10 tys. urodzeń żywych per 10 thousand live births					
Miasta (dok.) **Urban areas (cont.)**							
Wady rozwojowe wrodzone, zniekształcenia i aberracje chromosomowe	740—759	48,5	43,3	27,6	15,5	15,0	Q00—Q99
w tym:	of which:						of which:
wrodzone wady rozwojowe układu nerwowego	741—742	5,9	6,4	3,4	1,9	1,0	Q00—Q07
wrodzone wady serca	745—746	21,1	17,7	10,8	4,9	4,0	Q20—Q24
Stany rozpoczynające się w okresie okołoporodowym	760—779	146,3	114,7	40,1	26,5	19,3	P00—P96
w tym:	of which:						of which:
zaburzenia związane z czasem trwania ciąży i rozwojem płodu	764—766	74,2	66,0	15,0	17,1	10,0	P05—P08
zespół zaburzeń oddychania noworodka i inne stany układu oddechowego	768—770	37,9	28,7	12,5	4,3	2,3	P20—P28
Zewnętrzne przyczyny zgonu	E800—E999	4,9	4,9	2,4	1,0	0,9	V01—Y89
COVID-19	.	.	.	.	.	0,3	U07—U12
Wieś **Rural areas**		**252,5**	**197,3**	**79,0**	**73,7**	**39,1**	
w tym: of which:							
Choroby zakaźne i pasożytnicze	001—139	23,8	9,3	2,1	1,4	0,1	A00—B99
w tym posocznica	of which 038	14,9	7,2	1,7	1,1	–	of which A40—A41
Choroby układu nerwowego, narządów zmysłów i układu krążenia	320—389, 390—459	15,0	7,3	2,6	1,8	0,4	G00—G98, H00—H57, H60—H93, I00—I99
Choroby układu oddechowego	460—519	23,2	8,9	2,8	1,5	0,6	J00—J98
w tym zapalenie płuc	of which 480—486	20,6	8,0	2,6	1,2	0,5	of which J12—J18
Wady rozwojowe wrodzone, zniekształcenia i aberracje chromosomowe	740—759	53,0	45,0	27,4	27,9	15,8	Q00—Q99
w tym:	of which:						of which:
wrodzone wady rozwojowe układu nerwowego	741—742	6,9	7,5	5,1	3,3	1,4	Q00—Q07
wrodzone wady serca	745—746	24,0	18,9	9,4	9,2	4,5	Q20—Q24
Stany rozpoczynające się w okresie okołoporodowym	760—779	118,2	114,0	36,8	35,9	20,0	P00—P96
w tym:	of which:						of which:
zaburzenia związane z czasem trwania ciąży i rozwojem płodu	764—766	57,7	62,1	14,8	22,9	10,6	P05—P08
zespół zaburzeń oddychania noworodka i inne stany układu oddechowego	768—770	31,0	32,1	11,9	5,8	2,6	P20—P28
Zewnętrzne przyczyny zgonu	E800—E999	6,6	4,2	2,4	1,2	0,4	V01—Y89
COVID-19	.	.	.	.	.	0,1	U07—U12

a Patrz uwagi do działu II, punkty 16, 24 i 25.
a See notes to the part II, items 16, 24 and 25.

TABL. 115 (139). **ZGONY NIEMOWLĄT[a] WEDŁUG WYBRANYCH PRZYCZYN I WOJEWÓDZTW W 2021 R.**
INFANT[a] DEATHS BY SELECTED CAUSES AND VOIVODSHIPS IN 2021

WOJEWÓDZTWA VOIVODSHIPS	Ogółem Total	Choroby zakaźne i pasożytnicze A00—B99		Choroby układu krążenia I00—I99	Zapalenie płuc J12—J18	Stany rozpoczynające się w okresie okołoporodowym P00—P96				Wady rozwojowe wrodzone, zniekształcenia i aberracje chromosomowe Q00—Q99			Zewnętrzne przyczyny zachorowania i zgonu V01—Y89	COVID-19 U07—U12
		razem total	w tym posocznica of which A40—A41			razem total	w tym of which: zaburzenia związane z czasem trwania ciąży i rozwojem płodu P05—P08	uraz okołoporodowy P10—P15	niedotlenienie wewnątrzmaciczne i zamartwica urodzeniowa P20—P21	razem total	w tym of which: wady wrodzone serca Q20—Q24	w tym of which: zespół Downa i inne aberracje chromosomowe Q90—Q99		
W LICZBACH BEZWZGLĘDNYCH IN ABSOLUTE FIGURES														
POLSKA	**1306**	**4**	**—**	**3**	**39**	**650**	**340**	**4**	**25**	**508**	**140**	**99**	**23**	**8**
POLAND														
Dolnośląskie	111	—	—	—	1	80	55	1	—	25	10	8	1	—
Kujawsko-pomorskie	93	1	—	—	2	55	23	—	2	30	10	6	—	1
Lubelskie	77	—	—	—	1	36	17	—	4	34	9	7	—	1
Lubuskie	25	—	—	—	1	13	5	—	—	10	6	—	1	—
Łódzkie	71	—	—	—	1	38	18	—	—	25	8	3	5	—
Małopolskie	100	1	—	1	2	41	22	—	5	42	9	12	—	1
Mazowieckie	183	1	—	1	3	88	44	—	—	79	18	19	2	—
Opolskie	29	—	—	—	—	17	11	—	—	9	1	1	—	—
Podkarpackie	73	—	—	—	1	32	17	—	1	38	4	6	—	1
Podlaskie	48	—	—	—	—	22	14	—	2	19	2	4	2	2
Pomorskie	95	—	—	1	5	40	18	—	4	34	12	10	5	—
Śląskie	154	—	—	—	15	76	41	2	3	48	15	8	2	2
Świętokrzyskie	23	—	—	—	—	14	12	—	—	8	—	1	—	—
Warmińsko-mazurskie	51	—	—	—	3	30	21	—	1	17	5	3	1	—
Wielkopolskie	126	—	—	—	2	51	12	1	—	68	26	8	2	—
Zachodniopomorskie	47	1	—	—	2	17	10	—	3	22	5	3	2	—
NA 100 TYS. URODZEŃ ŻYWYCH PER 100 THOUSAND LIVE BIRTHS														
POLSKA	**394**	**1**	**—**	**1**	**12**	**196**	**103**	**1**	**8**	**153**	**42**	**30**	**7**	**2**
POLAND														
Dolnośląskie	454	—	—	—	4	327	225	4	—	102	41	33	4	—
Kujawsko-pomorskie	557	6	—	—	12	329	138	—	12	180	60	36	—	6
Lubelskie	463	—	—	—	6	216	102	—	24	204	54	42	—	6
Lubuskie	315	—	—	—	13	164	63	—	—	126	76	—	13	—
Łódzkie	363	—	—	—	5	194	92	—	—	128	41	15	26	—
Małopolskie	300	3	—	3	6	123	66	—	15	126	27	36	—	3
Mazowieckie	339	2	—	2	6	163	82	—	—	146	33	35	4	—
Opolskie	398	—	—	—	—	233	151	—	—	124	14	14	—	—
Podkarpackie	407	—	—	—	6	178	95	—	6	212	22	33	—	6
Podlaskie	475	—	—	—	—	218	138	—	20	188	20	40	20	20
Pomorskie	407	—	—	4	21	171	77	—	17	146	51	43	21	—
Śląskie	443	—	—	—	43	219	118	6	9	138	43	23	6	6
Świętokrzyskie	264	—	—	—	—	161	138	—	—	92	—	11	—	—
Warmińsko-mazurskie	484	—	—	—	28	285	199	—	9	161	47	28	9	—
Wielkopolskie	376	—	—	—	6	152	36	3	—	203	78	24	6	—
Zachodniopomorskie	366	8	—	—	16	132	78	—	23	171	39	23	16	—

a Patrz uwagi do działu II, punkty 16, 24 i 25.
a See notes to the part II, items 16, 24 and 25.

TABL. 115 (139). **ZGONY NIEMOWLĄT[a] WEDŁUG WYBRANYCH PRZYCZYN I WOJEWÓDZTW W 2021 R. (dok.)**
INFANT[a] DEATHS BY SELECTED CAUSES AND VOIVODSHIPS IN 2021 (cont.)

WOJEWÓDZTWA VOIVODSHIPS	Ogółem Total	Choroby zakaźne i pasożytnicze A00—B99		Choroby układu krążenia I00—I99	Zapalenie płuc J12—J18	Stany rozpoczynające się w okresie okołoporodowym P00—P96				Wady rozwojowe wrodzone, zniekształcenia i aberracje chromosomowe Q00—Q99			Zewnętrzne przyczyny zachorowania i zgonu V01—Y89	COVID-19 U07—U12
		razem total	w tym posocznica of which A40—A41			razem total	w tym of which			razem total	w tym of which			
							zaburzenia związane z czasem trwania ciąży i rozwojem płodu P05—P08	uraz okołoporodowy P10—P15	niedotlenienie wewnątrzmaciczne i zamartwica urodzeniowa P20—P21		wady wrodzone serca Q20—Q24	zespół Downa i inne aberracje chromosomowe Q90—Q99		
NA 100 TYS. URODZEŃ ŻYWYCH (dok.) PER 100 THOUSAND LIVE BIRTHS (cont.)														
Miasta Urban areas	**396**	**2**	**—**	**1**	**16**	**193**	**100**	**2**	**6**	**150**	**40**	**28**	**9**	**3**
Dolnośląskie	482	—	—	—	6	325	241	6	—	126	48	36	6	—
Kujawsko-pomorskie	543	11	—	—	21	341	149	—	—	138	64	21	—	—
Lubelskie	352	—	—	—	—	156	91	—	—	156	39	26	—	—
Lubuskie	354	—	—	—	20	197	59	—	—	138	59	—	—	—
Łódzkie	374	—	—	—	9	170	68	—	—	153	51	9	34	—
Małopolskie	255	—	—	—	13	96	51	—	13	115	13	32	—	6
Mazowieckie	356	3	—	—	8	157	81	—	—	165	39	34	6	—
Opolskie	430	—	—	—	—	215	81	—	—	134	27	—	—	—
Podkarpackie	277	—	—	—	15	58	—	—	15	190	—	44	—	15
Podlaskie	446	—	—	—	—	231	123	—	31	139	—	62	31	31
Pomorskie	417	—	—	7	29	151	79	—	14	165	58	50	22	—
Śląskie	490	—	—	—	46	251	127	8	12	139	42	23	8	8
Świętokrzyskie	352	—	—	—	—	244	217	—	—	108	—	—	—	—
Warmińsko-mazurskie	469	—	—	—	32	242	145	—	—	194	65	32	—	—
Wielkopolskie	312	—	—	—	6	141	24	—	—	159	53	18	6	—
Zachodniopomorskie	437	12	—	—	23	184	115	—	23	161	35	23	23	—
WIEŚ Rural areas	**391**	**1**	**—**	**1**	**5**	**200**	**106**	**1**	**9**	**158**	**45**	**32**	**4**	**1**
Dolnośląskie	396	—	—	—	—	332	192	—	—	51	26	26	—	—
Kujawsko-pomorskie	574	—	—	—	—	314	123	—	27	232	55	55	—	14
Lubelskie	558	—	—	—	11	268	112	—	45	246	67	56	—	11
Lubuskie	246	—	—	—	—	105	70	—	—	105	105	—	35	—
Łódzkie	345	—	—	—	—	230	128	—	—	90	26	26	13	—
Małopolskie	341	6	—	6	—	148	80	—	17	136	40	40	—	—
Mazowieckie	307	—	—	5	—	175	82	—	—	109	22	38	—	—
Opolskie	365	—	—	—	—	253	224	—	—	112	—	28	—	—
Podkarpackie	487	—	—	—	—	253	153	—	—	226	36	27	—	—
Podlaskie	526	—	—	—	—	194	166	—	—	277	55	—	—	—
Pomorskie	393	—	—	—	11	202	74	—	21	117	42	32	21	—
Śląskie	305	—	—	—	34	124	90	—	—	136	45	23	—	—
Świętokrzyskie	199	—	—	—	—	99	80	—	—	80	—	20	—	—
Warmińsko-mazurskie	506	—	—	—	23	345	276	—	23	115	23	23	23	—
Wielkopolskie	442	—	—	—	6	164	48	6	—	248	103	30	6	—
Zachodniopomorskie	217	—	—	—	—	24	—	—	24	193	48	24	—	—

a Patrz uwagi do działu II, punkty 16, 24 i 25.
a See notes to the part II, items 16, 24 and 25.

TABL. 116 (140). **UMIERALNOŚĆ OKOŁOPORODOWA WEDŁUG WOJEWÓDZTW**
PERINATAL MORTALITY BY VOIVODSHIPS

LATA YEARS WOJEWÓDZTWA VOIVODSHIPS	Ogółem Total	Miasta Urban areas	Wieś Rural areas	Ogółem Total	Miasta Urban areas	Wieś Rural areas
	w liczbach bezwzględnych[a] in absolute figures[a]			współczynniki umieralności okołoporodowej[b] perinatal mortality rate[b]		
POLSKA ..... 1980 **POLAND**	15993	9325	6668	22,8	24,1	21,2
1990	10739	5648	5091	19,5	19,2	19,8
2000	3693	2001	1692	9,7	9,6	9,9
2010	2817	1621	1196	6,8	6,7	6,9
2020	1896	1107	789	5,3	5,3	5,3
2021	**1907**	**1094**	**813**	**5,7**	**5,6**	**5,9**
Dolnośląskie	151	103	48	6,2	6,2	6,1
Kujawsko-pomorskie	115	58	57	6,9	6,2	7,8
Lubelskie	92	39	53	5,5	5,1	5,9
Lubuskie	41	26	15	5,2	5,1	5,2
Łódzkie	109	67	42	5,6	5,7	5,4
Małopolskie	163	67	96	4,9	4,3	5,4
Mazowieckie	283	179	104	5,2	5,0	5,7
Opolskie	48	24	24	6,6	6,4	6,7
Podkarpackie	106	44	62	5,9	6,4	5,6
Podlaskie	70	45	25	6,9	6,9	6,9
Pomorskie	135	73	62	5,8	5,2	6,5
Śląskie	206	148	58	5,9	5,7	6,5
Świętokrzyskie	43	25	18	4,9	6,7	3,6
Warmińsko-mazurskie	75	40	35	7,1	6,4	8,0
Wielkopolskie	198	109	89	5,9	6,4	5,4
Zachodniopomorskie	72	47	25	5,6	5,4	6,0

a Urodzenia martwe i zgony niemowląt w wieku 0—6 dni. b Urodzenia martwe i zgony niemowląt w wieku 0—6 dni na 1000 urodzeń żywych i martwych.

a Stillbirths and infant deaths aged 0—6 days. b Stillbirths and infant deaths aged 0—6 days per 1000 live and stillbirths.

TABL. 117 (141). **PRZECIĘTNE DALSZE TRWANIE ŻYCIA W LATACH 1970—2021**
LIFE EXPECTANCY IN 1970—2021

WYSZCZEGÓLNIENIE SPECIFICATION		Mężczyźni Males					Kobiety Females				
		przeciętna liczba lat dalszego trwania życia dla osób w wieku lat life expectancy at age specified									
		0	15	30	45	60	0	15	30	45	60
O G Ó Ł E M ..... **T O T A L**	1970	66,62	54,81	40,87	27,47	15,68	73,33	61,01	46,45	32,28	19,23
	1980	66,01	53,12	39,24	26,19	15,18	74,44	61,18	46,55	32,36	19,38
	1990	66,23	53,07	39,11	26,05	15,33	75,24	61,84	47,16	32,97	19,96
	1995	67,62	53,92	39,81	26,68	15,84	76,38	62,56	47,87	33,61	20,52
	2000	69,74	55,59	41,36	27,93	16,72	78,00	63,76	49,03	34,65	21,51
	2005	70,81	56,49	42,23	28,71	17,51	79,40	65,04	50,27	35,84	22,65
	2010	72,10	57,64	43,34	29,67	18,25	80,59	66,10	51,30	36,80	23,47
	2015	73,58	59,04	44,69	30,84	18,98	81,57	66,99	52,18	37,62	24,14
	2018	73,85	59,28	44,90	31,11	19,13	81,68	67,08	52,31	37,75	24,20
	2019	74,07	59,47	45,09	31,29	19,26	81,75	67,15	52,36	37,80	24,21
	2020	72,61	58,01	43,60	29,86	17,92	80,71	66,07	51,29	36,76	23,22
	2021	**71,75**	**57,18**	**42,78**	**29,11**	**17,28**	**79,68**	**65,07**	**50,31**	**35,83**	**22,38**
Miasta ..... Urban areas	1970	66,22	54,24	40,25	26,88	15,36	73,41	60,94	46,38	32,22	19,32
	1980	65,81	52,81	38,70	25,53	14,75	74,22	60,87	46,21	32,04	19,27
	1990	66,19	52,97	38,88	25,69	14,98	74,91	61,46	46,77	32,58	19,67
	1995	67,79	54,05	39,85	26,62	15,75	76,13	62,32	47,62	33,38	20,35
	2000	69,98	55,82	41,53	28,04	16,78	77,76	63,53	48,81	34,46	21,36
	2005	71,15	56,82	42,49	28,92	17,71	79,32	64,95	50,17	35,78	22,66
	2010	72,58	58,10	43,73	30,02	18,56	80,56	66,05	51,25	36,77	23,51
	2015	73,96	59,41	44,98	31,12	19,28	81,46	66,88	52,10	37,57	24,15
	2018	74,21	59,62	45,21	31,40	19,40	81,64	67,02	52,25	37,72	24,19
	2019	74,47	59,87	45,45	31,61	19,53	81,65	67,05	52,28	37,74	24,20
	2020	72,94	58,34	43,92	30,16	18,22	80,77	66,10	51,35	36,84	23,35
	2021	**71,99**	**57,43**	**43,01**	**29,33**	**17,51**	**79,75**	**65,16**	**50,41**	**35,95**	**22,55**
Wieś ..... Rural areas	1970	67,02	55,36	41,46	28,02	15,95	73,29	61,10	46,53	32,34	19,15
	1980	66,13	53,38	39,83	27,00	15,64	74,75	61,58	47,01	32,80	19,53
	1990	66,24	53,15	39,35	26,51	15,77	75,75	62,42	47,76	33,55	20,36
	1995	67,35	53,68	39,71	26,73	15,98	76,82	62,98	48,29	34,00	20,76
	2000	69,37	55,23	41,11	27,76	16,65	78,41	64,14	49,41	34,99	21,73
	2005	70,30	56,02	41,85	28,39	17,26	79,62	65,29	50,52	36,03	22,69
	2010	71,40	56,97	42,75	29,15	17,78	80,68	66,19	51,39	36,87	23,41
	2015	72,98	58,46	44,18	30,35	18,46	81,67	67,08	52,25	37,64	24,04
	2018	73,24	58,71	44,37	30,60	18,62	81,63	67,06	52,29	37,68	24,08
	2019	73,41	58,82	44,48	30,74	18,74	81,77	67,20	52,37	37,77	24,11
	2020	72,09	57,48	43,10	29,37	17,42	80,61	66,00	51,19	36,62	23,00
	2021	**71,37**	**56,80**	**42,42**	**28,75**	**16,88**	**79,55**	**64,91**	**50,13**	**35,62**	**22,08**

TABL. 118 (142). **PRZECIĘTNE DALSZE TRWANIE ŻYCIA WEDŁUG WOJEWÓDZTW W 2021 R.**
LIFE EXPECTANCY BY VOIVODSHIPS IN 2021

WOJEWÓDZTWA VOIVODSHIPS	Mężczyźni Males						Kobiety Females					
	przeciętna liczba lat dalszego trwania życia dla osób w wieku lat life expectancy at age specified											
	0	1	15	30	45	60	0	1	15	30	45	60
POLSKA POLAND	**71,8**	**71,1**	**57,2**	**42,8**	**29,1**	**17,3**	**79,7**	**79,0**	**65,1**	**50,3**	**35,8**	**22,4**
Dolnośląskie	71,4	70,8	56,9	42,6	28,9	17,1	79,5	78,8	64,9	50,2	35,7	22,5
Kujawsko-pomorskie	71,3	70,7	56,9	42,5	28,8	17,0	78,9	78,2	64,3	49,6	35,2	21,9
Lubelskie	71,3	70,6	56,8	42,4	28,8	17,1	79,5	78,9	65,0	50,3	35,9	22,4
Lubuskie	70,5	69,8	56,0	41,7	28,1	16,6	79,0	78,2	64,3	49,6	35,1	21,9
Łódzkie	70,6	69,9	56,0	41,6	28,2	16,8	79,0	78,3	64,4	49,6	35,2	21,9
Małopolskie	73,5	72,7	58,8	44,2	30,3	18,1	81,0	80,2	66,3	51,5	36,9	23,3
Mazowieckie	71,6	70,9	57,0	42,8	29,2	17,4	80,0	79,3	65,4	50,6	36,1	22,6
Opolskie	72,4	71,8	58,0	43,6	29,8	17,8	80,4	79,5	65,6	50,8	36,3	22,8
Podkarpackie	72,7	72,1	58,2	43,7	29,9	17,9	80,6	79,9	66,0	51,2	36,7	23,0
Podlaskie	71,5	71,0	57,2	42,9	29,3	17,4	80,5	79,7	65,8	51,0	36,5	22,9
Pomorskie	72,7	72,0	58,1	43,7	29,8	17,7	80,1	79,4	65,5	50,8	36,2	22,7
Śląskie	71,3	70,6	56,7	42,2	28,6	16,9	78,9	78,2	64,3	49,5	35,1	21,9
Świętokrzyskie	71,6	70,8	56,9	42,4	28,8	17,2	80,0	79,2	65,3	50,6	36,1	22,6
Warmińsko-mazurskie	70,8	70,1	56,2	41,9	28,4	16,6	79,4	78,8	64,9	50,1	35,7	22,2
Wielkopolskie	72,1	71,4	57,5	43,1	29,3	17,3	79,6	78,9	65,0	50,2	35,7	22,2
Zachodniopomorskie	71,5	70,8	56,9	42,5	28,9	17,2	79,2	78,5	64,6	49,9	35,4	22,2
Miasta Urban areas	**72,0**	**71,3**	**57,4**	**43,0**	**29,3**	**17,5**	**79,7**	**79,0**	**65,2**	**50,4**	**35,9**	**22,5**
Dolnośląskie	71,5	70,9	57,0	42,7	29,0	17,3	79,5	78,8	64,9	50,2	35,8	22,6
Kujawsko-pomorskie	71,4	70,8	56,9	42,5	28,8	17,1	79,0	78,4	64,5	49,8	35,4	22,1
Lubelskie	72,3	71,5	57,6	43,3	29,7	17,9	79,7	79,1	65,3	50,6	36,2	22,7
Lubuskie	70,5	69,9	56,1	41,8	28,3	16,8	79,3	78,5	64,6	49,9	35,4	22,1
Łódzkie	70,4	69,7	55,9	41,5	28,2	16,9	78,7	77,9	64,0	49,3	35,0	21,8
Małopolskie	73,9	73,1	59,2	44,6	30,7	18,5	81,2	80,4	66,5	51,7	37,1	23,5
Mazowieckie	72,3	71,6	57,7	43,4	29,7	17,9	80,3	79,5	65,7	50,9	36,4	22,9
Opolskie	72,6	72,1	58,2	43,9	30,1	18,1	80,2	79,4	65,5	50,7	36,3	22,8
Podkarpackie	73,7	72,9	59,0	44,5	30,6	18,3	80,8	80,0	66,1	51,3	36,8	23,1
Podlaskie	72,4	71,8	58,0	43,5	29,9	17,9	80,8	80,0	66,1	51,3	36,8	23,2
Pomorskie	73,0	72,3	58,5	44,0	30,0	18,0	80,5	79,8	65,9	51,2	36,6	23,1
Śląskie	71,1	70,4	56,6	42,1	28,5	16,9	78,8	78,1	64,2	49,5	35,1	21,9
Świętokrzyskie	72,1	71,3	57,4	42,9	29,2	17,5	80,1	79,4	65,6	50,8	36,3	22,8
Warmińsko-mazurskie	71,3	70,6	56,8	42,4	28,9	17,1	79,7	79,1	65,2	50,4	36,0	22,6
Wielkopolskie	72,4	71,6	57,8	43,4	29,6	17,6	80,0	79,3	65,4	50,6	36,0	22,5
Zachodniopomorskie	71,7	70,9	57,1	42,7	28,9	17,2	79,3	78,7	64,8	50,1	35,7	22,5
Wieś Rural areas	**71,4**	**70,7**	**56,8**	**42,4**	**28,8**	**16,9**	**79,5**	**78,8**	**64,9**	**50,1**	**35,6**	**22,1**
Dolnośląskie	71,0	70,4	56,6	42,2	28,5	16,6	79,4	78,6	64,7	49,9	35,4	22,0
Kujawsko-pomorskie	71,1	70,6	56,8	42,4	28,7	16,7	78,6	77,9	64,0	49,2	34,8	21,4
Lubelskie	70,5	69,9	56,1	41,7	28,1	16,5	79,3	78,6	64,7	50,0	35,6	22,1
Lubuskie	70,4	69,6	55,7	41,3	27,8	16,1	78,3	77,6	63,7	48,9	34,6	21,3
Łódzkie	70,8	70,1	56,2	41,8	28,3	16,7	79,7	79,0	65,0	50,2	35,7	22,2
Małopolskie	73,0	72,3	58,4	43,9	30,0	17,8	80,7	80,0	66,1	51,3	36,7	22,9
Mazowieckie	70,4	69,7	55,8	41,6	28,1	16,6	79,5	78,7	64,8	50,0	35,5	22,0
Opolskie	72,1	71,5	57,6	43,3	29,5	17,4	80,5	79,7	65,8	51,0	36,4	22,7
Podkarpackie	72,1	71,5	57,6	43,2	29,5	17,5	80,5	79,8	65,9	51,1	36,6	22,9
Podlaskie	70,4	69,9	56,1	42,0	28,5	16,7	79,9	79,2	65,3	50,6	36,1	22,4
Pomorskie	72,0	71,2	57,3	42,9	29,1	17,0	79,1	78,4	64,5	49,7	35,2	21,7
Śląskie	71,7	70,9	57,0	42,5	28,7	16,8	79,2	78,4	64,5	49,8	35,4	21,8
Świętokrzyskie	71,2	70,4	56,5	42,0	28,5	16,9	79,9	79,1	65,2	50,4	35,9	22,3
Warmińsko-mazurskie	70,0	69,3	55,4	41,1	27,7	15,9	78,8	78,2	64,3	49,6	35,0	21,4
Wielkopolskie	71,7	71,0	57,2	42,8	29,0	16,9	79,0	78,4	64,5	49,7	35,2	21,7
Zachodniopomorskie	71,2	70,4	56,5	42,1	28,6	16,8	78,5	77,7	63,8	49,1	34,5	21,2

TABL. 119 (143). **PRZECIĘTNE TRWANIE ŻYCIA NOWORODKA URODZONEGO W LATACH 1990, 2000, 2010, 2020 i 2021 WEDŁUG WOJEWÓDZTW**
LIFE EXPECTANCY AT BIRTH IN 1990, 2000, 2010, 2020 AND 2021 BY VOIVODSHIPS

WOJEWÓDZTWA VOIVODSHIPS	Chłopcy Males					Dziewczynki Females				
	1990	2000	2010	2020	2021	1990	2000	2010	2020	2021
POLSKA POLAND	**66,2**	**69,7**	**72,1**	**72,6**	**71,8**	**75,2**	**78,0**	**80,6**	**80,7**	**79,7**
Dolnośląskie	65,7	68,8	71,7	72,4	71,4	74,7	77,6	80,2	80,6	79,5
Kujawsko-pomorskie	65,7	69,6	71,4	72,3	71,3	74,6	77,5	79,8	80,4	78,9
Lubelskie	66,8	69,1	71,2	71,8	71,3	76,4	78,5	81,0	81,1	79,5
Lubuskie	65,2	69,2	71,5	71,1	70,5	74,6	77,4	80,1	80,0	79,0
Łódzkie	65,3	67,9	70,1	73,8	70,6	74,5	77,2	79,4	79,6	79,0
Małopolskie	68,0	71,3	73,7	72,8	73,5	76,3	78,8	81,4	81,6	81,0
Mazowieckie	66,6	69,8	72,6	73,0	71,6	75,9	78,6	81,0	80,9	80,0
Opolskie	66,5	70,7	73,0	73,7	72,4	74,9	78,2	80,4	81,0	80,4
Podkarpackie	68,0	71,2	73,7	73,1	72,7	76,4	79,0	81,8	81,8	80,6
Podlaskie	67,1	70,5	72,5	73,3	71,5	76,8	79,1	81,9	81,9	80,5
Pomorskie	66,0	70,6	73,0	72,3	72,7	74,7	78,1	80,8	81,2	80,1
Śląskie	65,8	69,6	71,6	72,0	71,3	74,2	77,2	79,7	80,0	78,9
Świętokrzyskie	66,7	70,5	71,8	72,0	71,6	76,0	78,6	80,9	80,9	80,0
Warmińsko-mazurskie	65,4	69,2	71,3	72,8	70,8	75,2	78,6	80,4	80,6	79,4
Wielkopolskie	65,8	69,7	72,5	72,1	72,1	74,9	77,5	80,5	80,5	79,6
Zachodniopomorskie	65,1	69,0	71,3	73,6	71,5	74,5	77,5	80,1	80,6	79,2
Miasta Urban areas	**66,2**	**70,0**	**72,6**	**72,9**	**72,0**	**74,9**	**77,8**	**80,6**	**80,8**	**79,7**
Dolnośląskie	65,9	69,2	72,1	72,3	71,5	74,5	77,5	80,2	80,9	79,5
Kujawsko-pomorskie	65,9	70,0	71,7	72,2	71,4	74,6	77,5	79,9	80,1	79,0
Lubelskie	67,1	70,0	72,7	73,5	72,3	76,4	78,5	80,8	81,1	79,7
Lubuskie	65,8	69,7	72,3	72,2	70,5	74,6	77,2	80,3	80,3	79,3
Łódzkie	64,9	67,8	70,3	71,3	70,4	74,0	76,7	79,2	79,6	78,7
Małopolskie	67,7	71,6	74,2	74,5	73,9	75,9	78,6	81,4	81,7	81,2
Mazowieckie	66,8	70,5	73,6	73,6	72,3	75,7	78,5	81,2	81,1	80,3
Opolskie	67,0	70,7	73,0	73,5	72,6	74,8	78,3	80,4	81,2	80,2
Podkarpackie	68,3	71,8	74,5	74,5	73,7	76,5	78,7	82,1	82,2	80,8
Podlaskie	66,5	70,9	73,5	73,5	72,4	76,4	78,8	82,2	82,0	80,8
Pomorskie	66,2	71,1	73,4	73,9	73,0	74,8	78,0	81,0	81,6	80,5
Śląskie	65,4	69,4	71,5	72,1	71,1	73,9	77,0	79,5	79,8	78,8
Świętokrzyskie	67,2	70,6	72,9	72,5	72,1	76,1	78,5	81,0	80,6	80,1
Warmińsko-mazurskie	66,0	70,3	72,2	72,4	71,3	75,3	78,6	80,4	81,0	79,7
Wielkopolskie	66,0	70,0	73,1	73,3	72,4	74,8	77,5	80,4	80,7	80,0
Zachodniopomorskie	65,9	69,5	72,1	72,6	71,7	74,4	77,4	80,3	80,7	79,3
Wieś Rural areas	**66,2**	**69,4**	**71,4**	**72,1**	**71,4**	**75,8**	**78,4**	**80,7**	**80,6**	**79,5**
Dolnośląskie	65,3	67,9	70,7	71,7	71,0	75,0	77,8	80,2	79,8	79,4
Kujawsko-pomorskie	65,3	69,0	70,9	72,7	71,1	74,6	77,6	79,6	80,8	78,6
Lubelskie	66,4	68,4	70,1	71,3	70,5	76,5	78,5	81,2	81,2	79,3
Lubuskie	64,0	68,3	70,4	71,2	70,4	74,6	77,8	79,6	79,4	78,3
Łódzkie	65,9	68,2	70,0	70,7	70,8	75,3	78,2	80,0	79,8	79,7
Małopolskie	68,2	71,0	73,3	73,2	73,0	76,7	79,1	81,4	81,5	80,7
Mazowieckie	66,2	68,8	70,8	71,4	70,4	76,2	78,9	80,8	80,4	79,5
Opolskie	65,9	70,8	72,9	72,3	72,1	74,9	78,0	80,4	80,6	80,5
Podkarpackie	67,8	70,8	73,2	73,1	72,1	76,4	79,2	81,5	81,5	80,5
Podlaskie	67,3	69,9	71,3	72,5	70,4	77,1	79,4	81,4	81,7	79,9
Pomorskie	65,5	69,3	71,9	72,3	72,0	74,7	78,3	80,0	80,2	79,1
Śląskie	67,0	70,1	72,0	73,1	71,7	75,7	77,9	80,5	80,3	79,2
Świętokrzyskie	66,2	70,3	70,8	71,5	71,2	75,9	78,7	80,8	81,0	79,9
Warmińsko-mazurskie	64,5	67,9	70,0	71,4	70,0	75,2	78,6	80,3	79,8	78,8
Wielkopolskie	65,6	69,3	71,8	72,2	71,7	75,1	77,6	80,5	80,2	79,0
Zachodniopomorskie	63,4	67,9	69,6	71,1	71,2	74,8	77,4	79,4	80,2	78,5

TABL. 120 (144). **OCZEKIWANE TRWANIE ŻYCIA W ZDROWIU W LATACH 2009—2020**
HEALTHY LIFE YEARS IN 2009—2020

WYSZCZEGÓLNIENIE SPECIFICATION		Mężczyźni Males					Kobiety Females				
		przeciętna liczba lat oczekiwanego trwania życia w zdrowiu dla osób w wieku lat healthy life years at age specified									
		0	15	30	45	60	0	15	30	45	60
O G Ó Ł E M ..... **T O T A L**	2009	57,5	43,7	30,3	18,1	8,8	61,1	47,1	33,3	20,5	10,1
	2010	58,0	44,0	30,6	18,4	9,0	61,6	47,5	33,6	20,7	10,3
	2011	58,2	44,2	30,7	18,5	9,2	61,9	47,7	33,7	20,9	10,5
	2012	58,5	44,4	30,9	18,7	9,3	62,1	47,9	33,9	21,0	10,6
	2013	58,7	44,7	31,2	18,9	9,4	62,1	48,0	34,1	21,2	10,6
	2014	58,9	44,9	31,4	19,1	9,5	62,2	48,1	34,1	21,2	10,6
	2015	59,0	45,0	31,5	19,2	9,5	62,4	48,3	34,3	21,4	10,8
	2016	59,6	45,6	32,1	19,7	9,9	63,0	48,9	34,9	22,0	11,2
	2017	59,7	45,8	32,3	20,0	10,1	63,1	49,0	35,1	22,2	11,4
	2018	59,8	45,9	32,4	20,1	10,3	63,3	49,2	35,3	22,3	11,4
	2019	59,7	45,8	32,4	20,1	10,3	63,3	49,2	35,3	22,3	11,4
	2020	**59,2**	**45,3**	**31,8**	**19,6**	**9,8**	**63,1**	**49,1**	**35,1**	**22,1**	**11,2**
Miasta ..... Urban areas	2009	58,4	44,5	31,0	18,7	9,2	61,8	47,8	33,8	20,9	10,4
	2010	58,8	44,8	31,3	19,0	9,4	62,1	48,1	34,2	21,3	10,6
	2011	58,7	44,8	31,3	19,1	9,5	62,2	48,2	34,3	21,4	10,8
	2012	58,7	44,8	31,3	19,1	9,6	62,1	48,1	34,2	21,4	10,8
	2013	58,8	44,9	31,4	19,3	9,8	62,2	48,1	34,2	21,3	10,7
	2014	59,1	45,1	31,6	19,4	9,8	62,2	48,1	34,2	21,3	10,7
	2015	59,1	45,2	31,7	19,5	9,9	62,4	48,3	34,4	21,5	10,9
	2016	60,0	46,0	32,5	20,2	10,3	63,0	49,0	35,0	22,1	11,3
	2017	60,2	46,3	32,8	20,5	10,6	63,3	49,2	35,3	22,3	11,5
	2018	60,3	46,3	32,9	20,6	10,7	63,6	49,5	35,6	22,5	11,6
	2019	60,0	46,1	32,7	20,5	10,6	63,6	49,5	35,6	22,6	11,7
	2020	**59,5**	**45,5**	**32,0**	**19,8**	**10,0**	**63,5**	**49,4**	**35,5**	**22,5**	**11,5**
Wieś ..... Rural areas	2009	56,8	42,8	29,4	17,4	8,3	60,4	46,4	32,5	19,9	9,7
	2010	57,0	43,1	29,7	17,7	8,5	60,9	46,7	32,8	20,1	9,8
	2011	57,1	43,2	29,9	17,9	8,7	61,0	46,9	32,9	20,2	10,0
	2012	57,7	43,8	30,4	18,3	8,8	61,6	47,4	33,4	20,6	10,2
	2013	58,1	44,2	30,8	18,5	8,8	61,9	47,9	33,9	21,0	10,4
	2014	58,6	44,7	31,2	18,8	9,0	62,0	48,0	34,1	21,2	10,5
	2015	58,6	44,7	31,2	18,8	9,0	62,3	48,2	34,2	21,3	10,7
	2016	58,9	45,0	31,5	19,2	9,4	62,8	48,7	34,8	21,8	11,1
	2017	59,1	45,2	31,7	19,3	9,5	63,2	49,0	35,0	22,0	11,3
	2018	59,2	45,3	31,8	19,5	9,6	63,2	49,0	35,0	22,0	11,2
	2019	59,5	45,4	31,9	19,6	9,8	63,1	48,9	34,8	21,8	11,0
	2020	**59,0**	**45,0**	**31,4**	**19,1**	**9,3**	**62,6**	**48,5**	**34,6**	**21,6**	**10,8**

TABL. 121 (145). **OCZEKIWANE TRWANIE ŻYCIA W ZDROWIU WEDŁUG WOJEWÓDZTW W 2020 R.**
HEALTHY LIFE YEARS BY VOIVODSHIPS IN 2020

WOJEWÓDZTWA VOIVODSHIPS	Mężczyźni Males						Kobiety Females					
	przeciętna liczba lat oczekiwanego trwania życia w zdrowiu dla osób w wieku lat healthy life years at age specified											
	0	1	15	30	45	60	0	1	15	30	45	60
POLSKA POLAND	**59,2**	**58,5**	**45,3**	**31,8**	**19,6**	**9,8**	**63,1**	**62,4**	**49,1**	**35,1**	**22,1**	**11,2**
Dolnośląskie	58,6	57,9	44,7	31,4	19,3	9,6	62,9	62,2	48,8	34,9	21,8	11,0
Kujawsko-pomorskie	59,5	58,8	45,5	32,0	19,6	9,7	63,4	62,6	49,2	35,2	22,2	11,4
Lubelskie	58,8	58,0	44,6	31,2	19,2	9,7	62,3	61,6	48,3	34,4	21,5	10,8
Lubuskie	60,6	59,9	46,6	32,9	20,3	10,2	64,6	63,8	50,4	36,3	23,2	12,1
Łódzkie	58,1	57,4	44,0	30,7	18,8	9,4	62,5	61,7	48,4	34,4	21,5	10,8
Małopolskie	59,4	58,7	45,5	31,9	19,5	9,6	63,5	62,7	49,4	35,4	22,4	11,4
Mazowieckie	59,2	58,4	45,0	31,5	19,2	9,5	62,7	61,9	48,6	34,8	22,0	11,2
Opolskie	59,2	58,5	45,3	31,9	19,6	9,8	63,1	62,4	49,0	35,1	22,0	11,1
Podkarpackie	59,7	58,9	45,5	31,8	19,7	10,0	62,6	61,9	48,6	34,7	21,7	10,9
Podlaskie	59,2	58,4	45,0	31,5	19,5	10,0	62,6	61,9	48,5	34,6	21,7	11,0
Pomorskie	59,9	59,2	45,9	32,3	19,9	9,9	63,7	63,0	49,6	35,6	22,5	11,6
Śląskie	58,6	57,9	44,6	31,1	18,9	9,2	62,7	61,9	48,6	34,7	21,8	11,0
Świętokrzyskie	58,7	57,9	44,6	31,1	19,0	9,6	63,0	62,3	49,0	35,0	21,9	11,0
Warmińsko-mazurskie	59,2	58,5	45,2	31,7	19,5	9,7	63,5	62,7	49,3	35,3	22,3	11,5
Wielkopolskie	61,2	60,5	47,2	33,5	20,8	10,5	64,9	64,1	50,6	36,5	23,3	12,2
Zachodniopomorskie	60,7	60,0	46,7	33,1	20,5	10,4	64,8	64,0	50,6	36,6	23,4	12,3

TABL. 122 (146). **OCZEKIWANE TRWANIE ŻYCIA W ZDROWIU NOWORODKA URODZONEGO W LATACH 2009, 2010, 2015, 2019 i 2020 WEDŁUG WOJEWÓDZTW**
HEALTHY LIFE YEARS AT BIRTH IN 2009, 2010, 2015, 2019 AND 2020 BY VOIVODSHIPS

WOJEWÓDZTWA VOIVODSHIPS	Chłopcy Males					Dziewczynki Females				
	2009	2010	2015	2019	2020	2009	2010	2015	2019	2020
POLSKA POLAND	**57,5**	**58,0**	**59,0**	**59,7**	**59,2**	**61,1**	**61,6**	**62,4**	**63,3**	**63,1**
Dolnośląskie	56,5	57,0	58,7	59,3	58,6	60,0	60,7	62,3	63,1	62,9
Kujawsko-pomorskie	57,1	57,2	59,0	59,8	59,5	60,7	61,5	62,9	63,5	63,4
Lubelskie	58,1	58,2	57,9	59,4	58,8	63,0	63,2	61,3	62,9	62,3
Lubuskie	57,1	57,5	58,5	60,6	60,6	59,9	60,1	61,5	64,2	64,6
Łódzkie	55,8	56,5	58,5	58,7	58,1	60,7	61,0	62,9	62,7	62,5
Małopolskie	59,4	59,5	60,5	60,1	59,4	62,8	62,8	63,1	63,3	63,5
Mazowieckie	57,0	57,6	59,9	59,6	59,2	61,3	61,6	63,6	63,1	62,7
Opolskie	57,5	57,8	59,1	59,9	59,2	60,4	60,9	62,4	63,5	63,1
Podkarpackie	59,5	59,7	58,7	60,2	59,7	63,3	63,5	61,3	63,3	62,6
Podlaskie	58,7	58,9	58,1	59,6	59,2	63,4	63,5	61,3	63,2	62,6
Pomorskie	57,7	58,0	59,4	60,3	59,9	60,9	61,9	62,8	63,9	63,7
Śląskie	58,3	58,4	59,3	59,3	58,6	61,9	62,1	62,2	62,4	62,7
Świętokrzyskie	58,7	58,5	57,8	59,4	58,7	63,2	63,0	61,1	62,9	63,0
Warmińsko-mazurskie	56,8	57,1	58,6	59,3	59,2	60,8	61,7	62,7	63,6	63,5
Wielkopolskie	57,7	58,1	59,0	61,4	61,2	60,2	60,3	61,6	64,5	64,9
Zachodniopomorskie	57,1	57,5	58,9	60,9	60,7	59,9	60,1	61,6	64,2	64,8

TABL. 123 (147). **PRZEDWCZEŚNIE UTRACONE LATA ŻYCIA NA SKUTEK WYBRANYCH GRUP PRZYCZYN W LATACH 2000—2020**

POTENTIAL YEARS OF LIFE LOST DUE TO SELECTED CAUSES IN 2000—2020

WYSZCZEGÓLNIENIE SPECIFICATION		PYLL ogółem Total PYLL	Choroby nowotworowe Neoplasms	Choroby układu krążenia Diseases of the circulatory system	Zewnętrzne przyczyny External causes	Choroby układu oddechowego Diseases of the respiratory system	Choroby układu pokarmowego Diseases of the digestive system
				MĘŻCZYŹNI MALES			
OGÓŁEM TOTAL	2000	10954	2294	2862	2616	311	636
	2005	10056	2086	2412	2452	282	665
	2010	8900	1822	2188	2172	300	613
	2015	7715	1630	1919	1670	291	531
	2019	7433	1445	1463	1689	345	630
	2020	**8056**	**1405**	**1450**	**1720**	**329**	**707**
Miasta Urban areas	2000	10684	2279	2813	2288	293	716
	2005	9790	2046	2362	2143	271	740
	2010	8574	1762	2128	1883	295	656
	2015	7531	1611	1883	1475	289	579
	2019	7174	1410	1403	1498	346	672
	2020	**7916**	**1366**	**1430**	**1569**	**342**	**737**
Wieś Rural areas	2000	11395	2322	2941	3156	342	497
	2005	10475	2157	2497	2931	301	543
	2010	9392	1918	2289	2595	311	544
	2015	7978	1662	1975	1937	294	460
	2019	7804	1496	1554	1954	344	570
	2020	**8258**	**1461**	**1478**	**1932**	**312**	**666**
				KOBIETY FEMALES			
OGÓŁEM TOTAL	2000	4449	1556	991	519	139	194
	2005	3947	1466	785	470	117	202
	2010	3457	1344	666	365	124	204
	2015	3101	1243	590	289	137	187
	2019	3005	1155	445	312	147	234
	2020	**3178**	**1117**	**449**	**316**	**136**	**244**
Miasta Urban areas	2000	4596	1646	971	520	138	228
	2005	4080	1525	782	481	123	243
	2010	3545	1389	650	359	123	246
	2015	3243	1289	590	298	150	223
	2019	3105	1180	447	314	151	269
	2020	**3261**	**1130**	**446**	**327**	**143**	**279**
Wieś Rural areas	2000	4174	1385	1032	507	139	129
	2005	3677	1340	795	446	106	124
	2010	3286	1255	698	370	124	129
	2015	2870	1163	596	274	118	126
	2019	2850	1113	441	314	140	175
	2020	**3052**	**1096**	**455**	**303**	**125**	**189**

TABL. 124 (148). **PRZEDWCZEŚNIE UTRACONE LATA ŻYCIA WEDŁUG WYBRANYCH GRUP PRZYCZYN W 2020 R.**
POTENTIAL YEARS OF LIFE LOST DUE TO SELECTED CAUSES IN 2020

WYSZCZEGÓLNIENIE SPECIFICATION	PYLL ogółem w latach Total PYLL in years	Choroby nowotworowe Neoplasms	Choroby układu krążenia Diseases of the circulatory system	Zewnętrzne przyczyny External causes	Choroby układu oddechowego Diseases of the respiratory system	Choroby układu pokarmowego Diseases of the digestive system
		udział procentowy w ogólnej wartości PYLL percentage of the total PYLL value				
MĘŻCZYŹNI MALES						
OGÓŁEM TOTAL	**8056**	**17,4**	**18,0**	**21,4**	**4,1**	**8,8**
Miasta Urban areas	7916	17,3	18,1	19,8	4,3	9,3
Wieś Rural areas	8258	17,7	17,9	23,4	3,8	8,1
KOBIETY FEMALES						
OGÓŁEM TOTAL	**3178**	**35,1**	**14,1**	**9,9**	**4,3**	**7,7**
Miasta Urban areas	3261	34,7	13,7	10,0	4,4	8,6
Wieś Rural areas	3052	35,9	14,9	9,9	4,1	6,2

TABL. 125 (149). **PRZEDWCZEŚNIE UTRACONE LATA ŻYCIA WEDŁUG WYBRANYCH GRUP PRZYCZYN W 2020 R. W PODZIALE NA GRUPY WIEKU**
POTENTIAL YEARS OF LIFE LOST FOR DUE TO SELECTED CAUSES AND AGE GROUPS IN 2020

GRUPY WIEKU AGE GROUPS	PYLL ogółem w latach Total PYLL in years	Choroby nowotworowe Neoplasms	Choroby układu krążenia Diseases of the circulatory system	Zewnętrzne przyczyny External causes	Choroby układu oddechowego Diseases of the respiratory system	Choroby układu pokarmowego Diseases of the digestive system
		udział procentowy w ogólnej wartości PYLL percentage of the total PYLL value				
MĘŻCZYŹNI MALES						
OGÓŁEM TOTAL	**8056**	**17,4**	**18,0**	**21,4**	**4,1**	**8,8**
0—14	2312	7,4	0,6	9,2	3,1	0,3
15—29	4040	6,7	3,6	66,6	2,9	4,2
30—44	7367	8,6	11,3	33,7	4,0	13,4
45—59	14446	20,4	21,9	13,1	4,0	9,9
60—69	12362	29,4	29,3	4,8	5,1	5,5
KOBIETY FEMALES						
OGÓŁEM TOTAL	**3178**	**35,1**	**14,1**	**9,9**	**4,3**	**7,7**
0—14	1893	7,1	0,5	9,5	3,9	0,7
15—29	1214	11,9	4,9	47,2	5,4	5,4
30—44	2315	31,7	10,8	16,3	4,2	11,8
45—59	5419	43,3	15,2	5,2	3,9	9,2
60—69	5080	43,1	22,5	2,4	4,7	5,8

TABL. 126 (150). **PRZEDWCZEŚNIE UTRACONE LATA ŻYCIA WEDŁUG WYBRANYCH GRUP PRZYCZYN WEDŁUG WOJEWÓDZTW W 2020 R.**
POTENTIAL YEARS OF LIFE LOST DUE TO SELECTED CAUSES BY VOIVODSHIPS IN 2020

WOJEWÓDZTWA VOIVODSHIPS	PYLL ogółem w latach Total PYLL in years	Choroby nowotworowe Neoplasms	Choroby układu krążenia Diseases of the circulatory system	Zewnętrzne przyczyny External causes	Choroby układu oddechowego Diseases of the respiratory system	Choroby układu pokarmowego Diseases of the digestive system
		udział procentowy w ogólnej wartości PYLL percentage of the total PYLL value				
MĘŻCZYŹNI MALES						
POLSKA POLAND	**8056**	**17,4**	**18,0**	**21,4**	**4,1**	**8,8**
Dolnośląskie	8357	17,4	20,5	21,7	4,0	7,6
Kujawsko-pomorskie	8082	19,2	16,8	26,9	4,5	6,6
Lubelskie	8435	15,6	18,9	28,6	3,3	8,0
Lubuskie	8542	15,6	18,5	19,3	4,4	9,5
Łódzkie	9672	15,4	12,4	19,3	3,9	10,1
Małopolskie	6990	19,3	21,7	15,1	3,3	8,5
Mazowieckie	8140	17,0	14,0	25,2	4,9	8,6
Opolskie	7328	18,4	19,5	18,4	4,5	10,1
Podkarpackie	6981	17,1	19,3	22,3	5,6	8,8
Podlaskie	8015	15,1	13,2	21,6	4,0	8,1
Pomorskie	7438	18,0	23,1	22,9	4,5	9,5
Śląskie	8273	17,9	17,9	17,2	3,9	10,8
Świętokrzyskie	8651	16,7	23,5	24,1	4,0	7,7
Warmińsko-mazurskie	8594	16,6	14,7	23,5	4,1	9,6
Wielkopolskie	7595	19,1	17,5	19,3	3,3	7,8
Zachodniopomorskie	8478	18,0	23,4	17,6	3,6	8,2
KOBIETY FEMALES						
POLSKA POLAND	**3178**	**35,1**	**14,1**	**9,9**	**4,3**	**7,7**
Dolnośląskie	3321	34,9	17,4	9,6	3,7	8,6
Kujawsko-pomorskie	3292	37,3	13,2	11,2	5,8	6,2
Lubelskie	3076	32,1	14,4	13,0	3,7	6,2
Lubuskie	3439	33,6	15,6	10,2	3,5	8,0
Łódzkie	3818	32,4	10,4	9,3	4,3	9,8
Małopolskie	2663	35,4	17,3	7,2	3,6	6,3
Mazowieckie	3125	35,5	11,3	12,8	4,4	7,3
Opolskie	3004	34,7	13,8	10,4	4,4	11,0
Podkarpackie	2682	34,5	14,5	9,0	4,8	6,0
Podlaskie	2735	35,8	7,2	12,0	5,4	6,8
Pomorskie	2973	35,8	17,2	10,1	4,7	7,6
Śląskie	3568	34,8	14,6	8,2	4,1	9,9
Świętokrzyskie	3073	36,0	15,9	8,6	3,7	6,4
Warmińsko-mazurskie	3326	37,7	12,1	9,6	5,4	8,5
Wielkopolskie	3132	37,8	13,6	9,1	3,9	5,6
Zachodniopomorskie	3324	33,0	17,7	9,9	4,5	7,4

TABL. 127 (151). **PRZEDWCZEŚNIE UTRACONE LATA ŻYCIA NA SKUTEK WYBRANYCH GRUP PRZYCZYN WEDŁUG WOJEWODZTW W LATACH 2000—2020**

POTENTIAL YEARS OF LIFE LOST DUE TO SELECTED CAUSES BY VOIVODSHIPS IN 2000—2020

WOJEWÓDZTWA VOIVODSHIPS	Mężczyźni Males				Kobiety Females			
	2000	2010	2019	2020	2000	2010	2019	2020
POLSKA POLAND	**10954**	**8900**	**7433**	**8056**	**4449**	**3457**	**3005**	**3178**
Dolnośląskie	11985	9155	7945	8357	4763	3659	3323	3321
Kujawsko-pomorskie	10817	9323	7553	8082	4645	3827	3339	3292
Lubelskie	11863	9829	7693	8435	4125	3207	2783	3076
Lubuskie	11231	9357	8103	8542	4910	3626	3354	3439
Łódzkie	13077	11057	8985	9672	4940	4179	3397	3818
Małopolskie	9310	7384	6382	6990	3878	2920	2424	2663
Mazowieckie	11234	8928	7446	8140	4243	3352	2895	3125
Opolskie	9476	7783	6816	7328	3990	3263	2702	3004
Podkarpackie	9355	7415	6486	6981	3712	2660	2311	2682
Podlaskie	10653	8727	7465	8015	4026	2864	2557	2735
Pomorskie	9811	7996	6711	7438	4518	3359	2998	2973
Śląskie	11016	9420	7648	8273	4895	3850	3452	3568
Świętokrzyskie	10231	9367	7723	8651	4150	3361	2777	3073
Warmińsko-mazurskie	11748	9610	8251	8594	4347	3595	3212	3326
Wielkopolskie	10835	8081	6907	7595	4592	3358	2982	3132
Zachodniopomorskie	11469	9118	7757	8478	4766	3686	3289	3324
Miasta Urban areas	**10684**	**8574**	**7174**	**7916**	**4596**	**3545**	**3105**	**3261**
Dolnośląskie	11615	8946	7871	8393	4707	3716	3372	3280
Kujawsko-pomorskie	10373	9153	7388	8500	4603	3828	3526	3566
Lubelskie	10892	8483	6767	7646	4326	3412	2737	3240
Lubuskie	10878	8700	7683	8319	5035	3501	3267	3415
Łódzkie	13197	10976	8513	9436	5240	4461	3667	3903
Małopolskie	9035	7103	6058	6590	4104	3015	2545	2821
Mazowieckie	10577	8028	6729	7592	4391	3323	2895	3093
Opolskie	9491	7953	6372	7358	3812	3411	3015	3055
Podkarpackie	9009	6921	5915	6363	3914	2608	2215	2692
Podlaskie	10067	7984	6621	7677	4073	2673	2560	2727
Pomorskie	9355	7834	6374	7070	4593	3313	2927	2926
Śląskie	11200	9655	7925	8632	5036	4010	3607	3718
Świętokrzyskie	9786	8283	7191	8411	3986	3244	2895	3340
Warmińsko-mazurskie	10702	8742	7820	8342	4394	3602	3181	3210
Wielkopolskie	10421	7649	6784	7374	4621	3419	2985	3130
Zachodniopomorskie	10883	8433	7607	8233	4756	3586	3242	3288
Wieś Rural areas	**11395**	**9392**	**7804**	**8258**	**4174**	**3286**	**2850**	**3052**
Dolnośląskie	12930	9650	8111	8294	4872	3534	3209	3419
Kujawsko-pomorskie	11547	9591	7758	7528	4700	3833	3064	2857
Lubelskie	12777	10994	8471	9083	4007	2995	2819	2923
Lubuskie	12002	10460	8807	8922	4679	3825	3517	3510
Łódzkie	12803	11145	9692	10019	4294	3577	2921	3654
Małopolskie	9610	7648	6666	7358	3628	2791	2312	2512
Mazowieckie	12458	10473	8670	9074	3934	3390	2937	3208
Opolskie	9486	7623	7286	7308	4213	3094	2357	2962
Podkarpackie	9607	7782	6876	7404	3565	2691	2378	2684
Podlaskie	11523	9830	8749	8502	4019	3180	2596	2778
Pomorskie	10842	8348	7267	8033	4375	3491	3142	3071
Śląskie	10296	8568	6761	7134	4300	3219	2922	3065
Świętokrzyskie	10599	10232	8134	8834	4171	3433	2665	2840
Warmińsko-mazurskie	13262	10847	8858	8923	4298	3608	3287	3514
Wielkopolskie	11362	8611	7054	7829	4523	3266	2964	3134
Zachodniopomorskie	12834	10604	8090	9016	4838	4000	3431	3449

DZIAŁ III
MIGRACJE LUDNOŚCI

Uwagi do działu

1. Tablice działu opracowano na podstawie:
1) danych pochodzących z dokumentacji prowadzonej przez gminy, dotyczącej **ewidencji ludności**[1] o ruchu migracyjnym — w oparciu o druki meldunkowe wypełniane przez osobę zmieniającą miejsce zamieszkania: zgłoszenie pobytu stałego (migracje wewnętrzne i imigracja na pobyt stały), zgłoszenie wyjazdu poza granice Rzeczypospolitej Polskiej (emigracja na pobyt stały i na pobyt czasowy) oraz zgłoszenie pobytu czasowego (migracje wewnętrzne i imigracja na pobyt czasowy);
2) danych gromadzonych przez inne instytucje.

2. Informacje o **migracjach wewnętrznych i zagranicznych na pobyt stały** podano na podstawie pełnej ewidencji osób migrujących.

Do 1965 r. informacje dotyczące migracji wewnętrznych prezentowano po opracowaniu ich metodą reprezentacyjną, losując z pełnego zbioru migrantów 10% próbę. W latach 1966—1989 jednostkami sprawozdawczymi były komórki ewidencji poszczególnych gmin. W latach 1990—2015 dane były przekazywane przez Ministerstwo Spraw Wewnętrznych. Do 2005 r. włącznie dane były opracowywane przez MSW na podstawie dokumentów przekazywanych przez komórki ewidencji gmin; zakres danych obejmował informacje o: poprzednim i obecnym miejscu zameldowania na pobyt stały, płci, wieku, stanie cywilnym i poziomie wykształcenia migrantów. Od 2006 r. dane pobierane są z rejestru PESEL (Powszechny Elektroniczny System Ewidencji Ludności); zakres danych nie obejmuje informacji o wykształceniu migrantów, ponieważ nie są one gromadzone w rejestrze PESEL. Obecnie dane PESEL pochodzą z systemów Prezesa Rady Ministrów, Ministra Cyfryzacji.

3. Przez **migracje wewnętrzne** rozumie się zmiany miejsca stałego (lub czasowego) pobytu, polegające na przekroczeniu granicy administracyjnej gminy, w celu osiedlenia się na stałe (lub na pobyt czasowy) oraz przemeldowanie z pobytu czasowego na pobyt stały w danej miejscowości, jeżeli poprzednie miejsce pobytu stałego znajdowało się w innej gminie. W przypadku gminy miejsko-wiejskiej migracją jest również zmiana miejsca zamieszkania między terenami miejskimi i wiejskimi gminy.

Migracje wewnętrzne ludności nie uwzględniają zmian adresu w granicach tej samej jednostki, gdyż takie przemieszczenie nie powoduje zmiany w liczbie i strukturze ludności tej jednostki.

PART III
MIGRATION OF POPULATION

Notes

1. The tables have been compiled on the basis of:
1) data on migration movements from registry units of gminas on the grounds of: notification of permanent residence (internal migration and immigration for permanent residence), notification of leaving the territory of the Republic of Poland (emigration for permanent residence and temporary emigration) and notification of temporary stay (internal migration and immigration for temporary stay);
2) data from different institutions.

2. The data on **internal and international migration for permanent residence** have been compiled on the basis of complete registration of migrants.

Until 1965 the data on internal migration were collected by a sample survey, sampling 10 per cent from full set of migrants. From 1966 to 1989 registry units of gminas were reporting entities. In 1990—2015 the data were provided by the Ministry of Interior. Until 2005 the data were compiled by the Ministry of Interior on the basis of documents supplied by registry units of gminas; the scope of data included information on: previous and present place of permanent residence, sex, age, marital status and level of education of migrants. Since 2006 the data are taken from PESEL (the Common Electronic System of Population Register); the scope of data does not include level of education because these data are not collected in PESEL register. Currently the PESEL data come from the Prime Minister, the Minister of Digital Affairs.

3. Internal migration is a change of place of permanent (or temporary) residence connected with crossing an administrative border of gmina with a purpose to settle in other administrative unit. In case of urban-rural gmina a change of place of residence between urban and rural area of this gmina is also migration. Internal migration is also a change of kind of registration from temporary stay to permanent residence in the same administrative unit, if a previous place of permanent residence was in other administrative unit.

Changes of address within the same unit are excluded from data on internal migration, as they do not influence the size and structure of population of this unit.

[1] Ustawa z dnia 24 września 2010 r. o ewidencji ludności (Dz. U. z 2021 r. poz. 510).

W ramach migracji wewnętrznych ludności rozróżnia się **ruch międzywojewódzki,** czyli przemieszczenia ludności z jednego województwa do innego województwa oraz **ruch wewnątrzwojewódzki,** tj. zmiany miejsca zamieszkania osób w granicach tego samego województwa.

Przez użyte w tablicach określenie **„napływ"** rozumie się nowe zameldowania na pobyt stały, przez **„odpływ"** — wymeldowania z pobytu stałego (tj. zameldowania w innej jednostce na pobyt stały).

Dane o wewnętrznych migracjach na pobyt stały zawierają tablice 1—13.

4. Dane o **migracjach wewnętrznych i zagranicznych na pobyt czasowy** pochodzą z cyklicznie przeprowadzanego przez GUS badania statystycznego ludności zameldowanej na pobyt czasowy ponad 3 miesiące (do 2005 r. włącznie — ponad 2 miesiące) oraz ludności (stałych mieszkańców gminy) nieobecnej w związku z wyjazdem za granicę na pobyt czasowy ponad 6 miesięcy (do 2005 r. włącznie — ponad 2 miesiące, w latach 2006—2012 — ponad 3 miesiące, a od 2013 r. — ponad 6 miesięcy).

Wyniki odzwierciedlają stan w dniu badania (opisują zasoby, a nie strumienie migracyjne); od 1992 r. jest to stan w dniu 31 grudnia każdego roku. Źródłem informacji jest ewidencja gmin (dokumentacja meldunkowa).

5. Badaniem wewnętrznych migracji czasowych nie są objęte osoby zameldowane na pobyt stały i czasowy w tej samej jednostce administracyjnej (gminie), z wyjątkiem gmin miejsko-wiejskich, dla których zachowano podział na tereny miejskie i wiejskie gminy.

6. Migracje zagraniczne ludności to przemieszczenia ludności związane ze zmianą kraju zamieszkania.

Obowiązujące w Unii Europejskiej rozporządzenie (WE) nr 862/2007 Parlamentu Europejskiego (PE) i Rady z dnia 11 lipca 2007 r. w sprawie statystyk Wspólnoty z zakresu migracji i ochrony międzynarodowej oraz uchylające rozporządzenie Rady (EWG) nr 311/76 w sprawie zestawienia statystyk dotyczących pracowników cudzoziemców zawiera definicję migracji uwzględniającą zamierzony okres zamieszkania w innym kraju wynoszący co najmniej 12 miesięcy. W rozumieniu tej definicji:

— **imigracja** to przybycie do kraju osoby będącej uprzednio rezydentem innego kraju z zamiarem przebywania przez okres co najmniej 12 miesięcy;
— **emigracja** to opuszczenie kraju przez jego rezydenta z zamiarem przebywania za granicą przez okres co najmniej 12 miesięcy.

Tego typu migracje (związane ze zmianą kraju zamieszkania na okres co najmniej 12 miesięcy) określa się często mianem **zagranicznych migracji długookresowych.**

W dziale prezentowane są dane o **migracjach zagranicznych na pobyt stały** (tablice 1, 24—31), które są częścią migracji długookresowych (w rozumieniu wyżej przytoczonej definicji). Dane te

Internal migration is divided into two groups: **intervoivodship movement** (from one to other voivodship) and **intravoivodship movement** (within the same voivodship).

The term **"inflow"** is used in case of registration of arrival for permanent residence, the term **"outflow"** — in case of registration of departure from the place of permanent residence (i.e. registration of arrival for permanent residence in other administrative unit).

The data on internal migration for permanent residence are presented in tables 1—13.

4. The data on **internal and international migration for temporary stay** are the results of statistical survey, regularly conducted by Statistics Poland, on population registered for temporary stay above 3 months (until 2005 — above 2 months) and on population (persons residing permanently in gmina) absent due to departure abroad for temporary stay for above 6 months (until 2005 — above 2 months, in 2006—2012 — above 3 months, since 2013 — above 6 months).

The results reflect the state as of the day of the survey (they concern migration stocks, not migration flows); since 1992 as of 31 December each year. The sources of this information are registry units of gminas (documents on notifications).

5. This survey does not cover persons registered for permanent and temporary residence in the same administrative unit (gmina) except for urban-rural gminas for which the division into urban and rural areas has been retained.

6. International migration of the population is understood as movement of people related to change of country of residence.

Regulation (EC) No 862/2007 of the European Parliament and of the Council of 11 July 2007 on Community statistics on migration and international protection and repealing Council Regulation (EEC) No 311/76 on the compilation of statistics on foreign workers contains the definition of migration taking into account intended period of residence in another country for at least 12 months. According to this definition:

— **immigration** means arrival in the country of a person who previously was an usual resident of another country with intention to stay for a period of at least 12 months;
— **emigration** means departure from the country by its usual resident with intention to stay abroad for a period of at least 12 months.

This type of migration (related to change of country of residence for at least 12 months) is defined as **long-term international migration.**

The chapter presents data on **international migration for permanent residence** (tables 1, 24—31), which is part of long-term migration (as per the definition mentioned above). This data were compiled

opracowano na podstawie informacji ewidencyjnych gmin o zameldowaniu osób przyjeżdżających do Polski na pobyt stały **(imigracja na pobyt stały)** oraz o wymeldowaniach mieszkańców Polski wyjeżdżających na stałe za granicę **(emigracja na pobyt stały),** pochodzących z rejestru PESEL.

Ponadto prezentowane są dane o migracjach długookresowych (tablice 32 i 33). Dane te pochodzą ze źródeł administracyjnych (rejestru PESEL) — dotyczą zatem wyłącznie migracji zarejestrowanych.

Ze względu na niedostateczną jakość danych dotyczących migracji zagranicznych na pobyt stały za 2015 r., dane te nie są publikowane (stąd tablice 1, 24 i 27 nie zawierają danych za 2015 r.). W tablicach przeglądowych oraz w dziale I „Stan i struktura ludności" dla 2015 r. podano dane o migracjach zagranicznych za 2014 r. W bilansie ludności za 2015 r. wykorzystano dane o migracjach zagranicznych na pobyt stały za 2014 r.

Prezentowane są również szacunkowe dane o migracjach długookresowych dla lat 2010—2020 opracowane z uwzględnieniem migracji nierejestrowanych (tablica 34). Dane takie przekazywane są do Eurostatu zgodnie z rozporządzeniem (WE) nr 862/2007 PE i Rady.

7. Wyniki badań w zakresie migracji wewnętrznych i zagranicznych (na pobyt stały i czasowy) są istotnym elementem prowadzonych — metodą bilansową — szacunków liczby i struktury ludności w poszczególnych gminach kraju (więcej — patrz uwagi do działu I „Stan i struktura ludności", pkt. 2 i 3).

8. W dziale prezentowane są również informacje o wybranych kategoriach imigrantów gromadzone przez Urząd do Spraw Cudzoziemców. Dane te dotyczą:

— obywateli Unii Europejskiej, którzy otrzymali zaświadczenie o zarejestrowaniu pobytu obywatela UE[2] (tablica 35) oraz obywateli UE, którzy otrzymali dokument potwierdzający prawo stałego pobytu w Polsce[3] (tablica 37),
— członków rodziny obywatela Unii Europejskiej, którzy otrzymali kartę pobytu członka rodziny obywatela UE[2] (tablica 36),
— cudzoziemców, którzy otrzymali zezwolenie na pobyt rezydenta długoterminowego Wspólnoty Europejskiej[3] (tablica 38),
— cudzoziemców, którzy otrzymali zezwolenie na pobyt stały lub zezwolenie na pobyt czasowy w Polsce[3] (tablica 39),
— cudzoziemców, którzy w danym roku złożyli wniosek (aplikację) o udzielenie ochrony międzynarodowej na terytorium RP[4]. Od 1 stycznia 2014 r. wznowienie postępowania w tym zakresie (po tzw. transferze dublińskim) uznaje się jako

on the basis of gmina documentation regarding the registration of persons arriving in Poland for permanent residence **(immigration for permanent residence)** as well as deregistration of inhabitants of Poland leaving the country for permanent residence abroad **(emigration for permanent residence)** — the information is taken from the PESEL register.

In addition data on registered long-term migration are presented (tables 32 and 33). This data are based on administrative sources (the PESEL register) and thus only concern registered migration.

Regarding insufficient quality of the data on international migration for permanent residence for 2015, the data on such migration are not published (this is the reason that tables 1, 24 and 27 do not cover data for 2015). In the review tables and in part I "Size and structure of population" for 2015 the data on international migration for 2014 are given. In population balance for 2015 the data on international migration for permanent residence for 2014 were used.

There are also presented estimated data on long-term migration for 2010—2020. These data are prepared taking into account the non-registered facts of migration (table 34). Such data are provided to Eurostat database according to the Regulation (EC) No 862/2007.

7. The results of the survey regarding internal and international migration (for permanent residence and temporary stay) are a crucial element of estimates (which are conducted by using balance method) of the size and structure of population in each gmina (more — see notes to the part I "Size and structure of population", items 2 and 3).

8. There is also presented information on selected categories of immigrants, collected by the Office for Foreigners. The data concern:

— the European Union citizens who received certificate of registration of residence of EU citizen (table 35) or EU citizens who received document certifying the right for permanent residence in Poland (table 37),
— family members of the European Union citizens who received a residence card of the EU family member (table 36),
— foreigners who received residence permit for a long-term European Community resident (table 38),
— foreigners who received permanent residence permit as well as those who received temporary residence permit (table 39),
— foreigners who have applied for international protection on the territory of the Republic of Poland. Since 1 January 2014 resumption of proceedings in this respect (after the so-called

[2] Ustawa z dnia 14 lipca 2006 r. o wjeździe na terytorium Rzeczypospolitej Polskiej, pobycie oraz wyjeździe z tego terytorium obywateli państw członkowskich Unii Europejskiej i członków ich rodzin (Dz. U. z 2019 r. poz. 293, z późn. zm.).

[3] Ustawa z dnia 12 grudnia 2013 r. o cudzoziemcach (Dz. U. z 2020 r. poz. 35, z późn. zm.).

[4] Ustawa z dnia 13 czerwca 2003 r. o udzielaniu cudzoziemcom ochrony na terytorium Rzeczypospolitej Polskiej (Dz. U. z 2019 r. poz. 1666, z późn. zm.).

kolejny wniosek o nadanie statusu uchodźcy (tablica 40),
— cudzoziemców, którzy otrzymali status uchodźcy, ochronę uzupełniającą, zgodę na pobyt ze względów humanitarnych lub zgodę na pobyt tolerowany w Polsce[4] (tablica 41),
— cudzoziemców posiadających ważne dokumenty potwierdzające prawo pobytu w Polsce (tablica 42).

Zgodnie z ustawą o wjeździe na terytorium Rzeczypospolitej Polskiej, pobycie oraz wyjeździe z tego terytorium obywateli państw członkowskich UE i członków ich rodzin, obywatelowi UE — w przypadku gdy spełnia określone warunki — przysługuje **prawo pobytu** przez okres dłuższy niż 3 miesiące.

Jeżeli pobyt na terytorium RP trwa przez okres dłuższy niż 3 miesiące, obywatel UE jest obowiązany zarejestrować swój pobyt, a członek rodziny niebędący obywatelem UE jest obowiązany uzyskać kartę pobytu członka rodziny obywatela UE. Obywatel UE nabywa **prawo stałego pobytu** po upływie 5 lat nieprzerwanego pobytu na terytorium RP.

Przepisy ustawy dotyczące obywateli państw członkowskich UE i członków ich rodzin[2] stosuje się również do obywateli państw członkowskich Europejskiego Porozumienia o Wolnym Handlu (EFTA) będących stronami umowy o Europejskim Obszarze Gospodarczym (EOG)[5] i obywateli Szwajcarii oraz do członków ich rodzin.

Zgodnie z ustawą o cudzoziemcach, **zezwolenia na pobyt rezydenta długoterminowego UE** udziela się cudzoziemcowi przebywającemu na terytorium RP, bezpośrednio przed złożeniem wniosku, legalnie i nieprzerwanie, co najmniej przez 5 lat, który posiada:
1) stabilne i regularne źródło dochodu wystarczającego do pokrycia kosztów utrzymania siebie i członków rodziny pozostających na jego utrzymaniu;
2) ubezpieczenie zdrowotne w rozumieniu przepisów o powszechnym ubezpieczeniu zdrowotnym lub potwierdzenie pokrycia przez ubezpieczyciela kosztów leczenia na terytorium RP.

Zezwolenie na pobyt stały udzielane jest cudzoziemcowi na czas nieoznaczony, na jego wniosek. Szczegółowe warunki uzyskania zezwolenia określa ustawa o cudzoziemcach.

Zezwolenia na pobyt czasowy udziela się każdorazowo na okres niezbędny do realizacji celu pobytu cudzoziemca na terytorium RP, nie dłuższy jednak niż 3 lata. Szczegółowe warunki uzyskania zezwolenia określa ustawa o cudzoziemcach.

Zezwolenie na pobyt stały i pobyt czasowy oraz zezwolenie na pobyt rezydenta długoterminowego UE wydawane jest obywatelom państw trzecich (tj. osobom niebędącym obywatelami państw UE, tych państw członkowskich EFTA, które są stronami umowy o EOG oraz Szwajcarii).

Dublin transfer) is considered as a further application for refugee status (table 40),
— foreigners who were granted refugee status, supplementary protection, residence permit for humanitarian reasons or permit for tolerated stay in Poland (table 41),
— foreigners holding valid documents confirming the right to stay in Poland (table 42).

According to the Act on the Entry into, Residence in and Exit from the Republic of Poland of Nationals of the European Union Member States and their Family Members, an EU national, if he or she satisfies certain conditions, is entitled to a **residence permit** in the territory of the Republic of Poland for the time longer than 3 months.

If an EU national's stay in the territory of the Republic of Poland is longer than 3 months, he or she is obliged to register his or her stay and a family member who is not an EU national is obliged to obtain an EU national's family member residence card. After the lapse of 5 years of continuous residence in the territory of the Republic of Poland, an EU national acquires a **permanent residence right.**

Regulations under this act apply to the citizens of the Member States of the European Union as well as to the citizens of these Member States of the European Free Trade Association (EFTA) which are a contracting parties to the EEA Agreement and citizens of Switzerland and their family members.

According to the Act on Foreigners a **long-term resident's EU residence permit** shall be granted to a foreigner residing legally and continuously in the territory of the Republic of Poland for a period of at least 5 years directly preceding submitting the application, who possesses:
1) stable and regular source of income high enough to cover the cost of maintenance of a foreigner and members of his/her family supported by him/her;
2) health insurance within the meaning of provisions on common health insurance or documents confirming that the costs of medical treatment in the territory of the Republic of Poland shall be covered by an insurer.

The permanent residence permit is granted to a foreigner for an unlimited period of time, at his/her request. Detailed conditions of the permit are specified in the Act on Foreigners.

The temporary residence permit shall be granted any time for a period necessary to realize the purpose of a foreigner's residence in the territory of the Republic of Poland but not for more than 3 years. The detailed conditions of granting the permit are described in the Act on Foreigners.

Permanent residence permit and temporary residence permit as well as permit for a long-term European Community resident shall be granted to the citizens of third countries (i.e. persons who are not citizens of Member States of EU, these Member States of EFTA which are contracting parties to the EEA Agreement and Switzerland).

[5] Krajami członkowskimi EFTA, będącymi stronami umowy o EOG, są Norwegia, Islandia i Liechtenstein.

Ochrona międzynarodowa to instytucja prawna, której udzielenie oznacza dla cudzoziemca uzyskanie prawa do pozostania w kraju, do którego przybył, uciekając przed prześladowaniami, innymi represjami lub wojną. W prawie polskim i europejskim wyodrębnia się dwie formy ochrony międzynarodowej — status uchodźcy oraz ochronę uzupełniającą (art. 13—54f ustawy o udzielaniu cudzoziemcom ochrony na terytorium RP).

Status uchodźcy może otrzymać osoba, która spełnia warunki określone w Konwencji Genewskiej z 1951 r. i Protokole Nowojorskim z 1967 r.

Ochrona uzupełniająca może być udzielona cudzoziemcowi, który nie spełnia warunków do nadania statusu uchodźcy, w przypadku gdy powrót do kraju pochodzenia może narazić go na rzeczywiste ryzyko doznania poważnej krzywdy.

Zgody na pobyt humanitarny udziela się cudzoziemcowi, który nie może być deportowany do kraju pochodzenia m.in. z uwagi na: zagrożenie jego prawa do życia, wolności, bezpieczeństwa osobistego, możliwość poddania torturom albo nieludzkiemu lub poniżającemu traktowaniu. Pobyt humanitarny może także uzyskać osoba, która prowadzi w Polsce życie rodzinne lub prywatne, a deportacja naruszałaby jej prawo do życia rodzinnego czy prywatnego, a także osoba, której dzieci zintegrowały się już z polskim społeczeństwem i deportacja, oznaczająca oderwanie od środowiska szkolnego i grupy rówieśniczej, mogłaby zaburzyć ich rozwój (art. 348 ustawy o cudzoziemcach).

Zgody na pobyt tolerowany udziela się cudzoziemcowi w sytuacji, gdy zachodzą okoliczności do odmowy udzielenia zgody na pobyt humanitarny. Dodatkowo zgoda ta udzielana jest w przypadkach, gdy wydalenie cudzoziemca jest niewykonalne z przyczyn niezależnych od organu właściwego do przymusowego wykonania decyzji o zobowiązaniu cudzoziemca do powrotu lub gdy zobowiązanie do powrotu dotyczy państwa, do którego wydanie go jest niedopuszczalne na mocy orzeczenia sądu lub rozstrzygnięcia Ministra Sprawiedliwości (art. 351 ustawy o cudzoziemcach).

9. Dane o **cudzoziemcach studiujących w Polsce**[6] (tablica 43) pochodzą ze Zintegrowanego Systemu Informacji o Nauce i Szkolnictwie Wyższym POL-on — administrowanego przez Ministerstwo Edukacji i Nauki — oraz rocznych sprawozdań statystycznych uczelni prowadzonych przez kościoły i inne związki wyznaniowe (S-10) i są odzwierciedleniem stanu na dzień 31 grudnia.

10. Dane dotyczące cudzoziemców, którzy otrzymali **zezwolenie na pracę w Polsce**[7] (tablice 44—46) pochodzą z Ministerstwa Rozwoju, Pracy i Technologii. Zgodnie z rozporządzeniem Ministra Rodziny, Pracy i Polityki Społecznej (Dz. U. z 2017 r. poz. 2345), obowiązuje pięć typów zezwoleń na pracę dla cudzoziemców (typ A, B, C, D i E).

11. Dane o oświadczeniach o powierzeniu pracy cudzoziemcowi[7] (tablice 47—49) pochodzą z Mi-

The international protection is a legal institution, which granting means obtainment by a foreigner the right to remain in the country in which he/she arrived, fleeing persecution, war or other reprisals. The Polish and European law distinguishes two forms of international protection: refugee status and subsidiary protection (art. 13—54f of the Act on granting protection to aliens within the territory of the Republic of Poland).

The refugee status shall be granted to a foreigner who fulfills the conditions for being recognized as a refugee, specified in the Geneva Convention of 1951 and the New York Protocol of 1967.

The supplementary protection shall be granted to a foreigner who does not fulfill the terms and conditions to be granted a refugee status, in case in which his/her return to the country could expose him/her to real risk of suffering serious harm.

The permit to stay for humanitarian reason is granted to a foreigner who cannot be deported to his/her country of origin due to i.e.: threat to his/her right to life, liberty, security of person, the ability to torture or to inhuman or degrading treatment. Stay for humanitarian reason can also be granted to a person who lives a family or private life in Poland, and the deportation would violate his/her right to family or private life, as well as a person whose children have integrated already into Polish society, and deportation, indicating disengagement from the school environment and groups peer, could impair their development (art. 348 of the Act on Foreigners).

The permit for tolerated stay shall be granted to a foreigner when there are circumstances to refuse permit to stay for humanitarian reasons. In addition, this permit is granted in cases where the expulsion of foreigner is unenforceable due to reasons beyond the control of the competent authority for the enforcement of the decision obliging the foreigner to return, or if the obligation to return concern the country to which expulsion is inadmissible by a court order or decision of the Minister of Justice (art. 351 of the Act on Foreigners).

9. The data on **foreigners studying in Poland** (table 43) come from POL-on, the Integrated System of Information on Science and Higher Education, administrated by the Ministry of Education and Science, as well as annual statistical reports of universities run by churches and other religious associations (S-10) and reflect the status as of 31 December.

10. The data concerning foreigners who have been granted **work permit in Poland** (tables 44—46) are collected by the Ministry of Economic Development, Labour and Technology. According to the Regulation of the Minister of Family, Labour and Social Policy (Journal of Laws 2017 item 2345) 5 types of work permit are issued to foreigners (types A, B, C, D and E).

11. Data on declarations on entrusting work to a foreigner (tables 47—49) come from the Ministry

[6] Ustawa z dnia 20 lipca 2018 r. prawo o szkolnictwie wyższym i nauce (Dz. U. z 2020 r. poz. 85).
[7] Ustawa z dnia 20 kwietnia 2004 r. o promocji zatrudnienia i instytucjach rynku pracy (Dz. U. z 2020 r. poz. 1409, z późn. zm.).

nisterstwa Rozwoju, Pracy i Technologii. Dane te dotyczą cudzoziemców będących obywatelami: Armenii, Białorusi, Gruzji, Mołdawii, Rosji i Ukrainy, podejmujących krótkoterminowe zatrudnienie w Polsce. Oświadczenia o powierzeniu pracy cudzoziemcowi zaczęły obowiązywać od 1 stycznia 2018 r. Dotyczą tylko prac niesezonowych.

12. Dane dotyczące cudzoziemców, którzy otrzymali zezwolenie na pracę sezonową w Polsce (tablice 50—53) pochodzą z Ministerstwa Rozwoju, Pracy i Technologii. Zezwolenia na pracę sezonową w Polsce zaczęły obowiązywać od 1 stycznia 2018 r.

13. Dane dotyczące repatriacji[8] (tablice 54—57) pochodzą z Ministerstwa Spraw Wewnętrznych i Administracji (do 2006 r. z Urzędu do Spraw Repatriacji i Cudzoziemców).

14. Dane o **osobach, które nabyły obywatelstwo polskie**[9] (tablice 58 i 59) do 2005 r. pochodziły z Urzędu do Spraw Repatriacji i Cudzoziemców, począwszy od 2006 r. pochodzą z Ministerstwa Spraw Wewnętrznych i Administracji.

15. Dane o przyznanych Kartach Polaka (tablica 60) pochodzą z Ministerstwa Spraw Zagranicznych. Karta Polaka jest dokumentem potwierdzającym przynależność cudzoziemca do narodu polskiego. Może być przyznana osobie, która deklaruje przynależność do narodu polskiego i spełnia warunki określone w ustawie o Karcie Polaka[10].

16. Dane o obywatelach państw trzecich, którym odmówiono wjazdu na granicy zewnętrznej RP (tablica 61) oraz dane o obywatelach państw trzecich:

— co do których stwierdzono fakt nielegalnego przebywania na terytorium RP,
— w stosunku do których wydano decyzję, że ich pobyt jest nielegalny i nałożono na nich obowiązek opuszczenia terytorium RP,
— którzy w wyniku tej decyzji faktycznie opuścili terytorium RP

(tablica 62), pochodzą z Komendy Głównej Straży Granicznej. Zakres danych jest zgodny z art. 5 i art. 7 rozporządzenia (WE) nr 862/2007 Parlamentu Europejskiego i Rady z dnia 11 lipca 2007 r. w sprawie statystyk Wspólnoty z zakresu migracji i ochrony międzynarodowej oraz uchylające rozporządzenie Rady (EWG) nr 311/76 w sprawie zestawienia statystyk dotyczących pracowników cudzoziemców.

17. Ponadto w dziale prezentowane są dane o osobach (stałych mieszkańcach innych krajów) zameldowanych w Polsce na pobyt czasowy trwający ponad 3 miesiące (tablice 63—67) oraz ludności czasowo nieobecnej w związku z wyjazdem za granicę na okres ponad 6 miesięcy (tablice 68—70), pochodzące z badania GUS przeprowadza-

of Economic Development, Labour and Technology. These data concern foreigners who are citizens of: Armenia, Belarus, Georgia, Moldova, Russia and Ukraine, taking short-term employment in Poland. The declaration on entrusting work to a foreigner came into effect on 1 January 2018. They apply only to non-seasonal works.

12. The data concerning foreigners who have been granted seasonal work permit in Poland (tables 50—53) come from the Ministry of Economic Development, Labour and Technology. The seasonal work permit in Poland came into effect on 1 January 2018.

13. Data on repatriation (tables 54—57) come from the Ministry of the Interior and Administration (till 2006 from the Office for Repatriation and Aliens).

14. Until 2005 the data on persons who **acquired Polish citizenship** (tables 58 and 59) were obtained from the Office for Repatriation and Aliens. The data since 2006 are obtained from the Ministry of the Interior and Administration.

15. Data on Pole's Cards granted (table 60) come from the Ministry of Foreign Affairs. The Pole's Card is a document confirming the foreigner's belonging to the Polish nation. It may be granted to a person who declares to belong to the Polish nation and meets the conditions set out in the Act on the Pole's Card.

16. Data on third-country nationals refused entry at the external border of the Republic of Poland (table 61) and data on third-country nationals:

— regarding which the fact of illegal stay on the territory of the Republic of Poland was found,
— in relation to which a decision has been issued that their stay is illegal and imposed on them to leave the territory of the Republic of Poland,
— who as a result of this decision actually left the territory of the Republic of Poland

(table 62), come from the Polish Border Guard Headquarters. The scope of data is in line with Art. 5 and Art. 7 of Regulation (EC) No 862/2007 of the European Parliament and of the Council of 11 July 2007 on Community statistics on migration and international protection and repealing Council Regulation (EEC) No 311/76 on the compilation of statistics on foreign workers.

17. Moreover, there are data on persons (permanent inhabitants of other countries) registered in Poland for a temporary stay above 3 months (tables 63—67) and persons temporarily absent due to departure abroad for a period of above 6 months (tables 68—70) presented in this part. These data are the results of the survey conducted by Statistics

[8] Ustawa z dnia 9 listopada 2000 r. o repatriacji (Dz. U. z 2019 r. poz. 1472).
[9] Ustawa z dnia 2 kwietnia 2009 r. o obywatelstwie polskim (Dz. U. z 2020 r. poz. 347).
[10] Ustawa z dnia 7 września 2007 r. o Karcie Polaka (Dz. U. z 2019 r. poz. 1598).

nego **według stanu w dniu 31 grudnia każdego roku** — opisanego wyżej (punkt 4). Dane o ludności czasowo nieobecnej obejmują wyłącznie te osoby, które zgłosiły w gminie swój wyjazd na pobyt czasowy za granicę.

18. Dane w tablicy 71 stanowią wyniki — opracowanego przez GUS — szacunku liczby mieszkańców Polski przebywających czasowo poza granicami kraju.

Przy opracowaniu szacunku wykorzystane zostały: dane uzyskane w NSP 2002, wyniki Badania Aktywności Ekonomicznej Ludności, wyniki badania statystycznego ludności nieobecnej w związku z wyjazdem za granicę na pobyt czasowy (patrz punkt 4), wyniki Europejskiego Badania Warunków Życia Ludności oraz dla danych za lata 2010—2020 — także wyniki NSP 2011. Wśród zagranicznych źródeł danych wykorzystano źródła administracyjne, rejestry i statystyki krajów, do których wyjeżdża najwięcej Polaków.

W analizie danych brano pod uwagę specyfikę poszczególnych źródeł informacji i metodologię gromadzenia danych. **Wyniki szacunku należy traktować jako orientacyjne** ze względu na: złożoność zjawiska migracji, trudności jego badania, zróżnicowanie systemów ewidencjonowania przepływów migracyjnych istniejących w poszczególnych krajach oraz różnice w definicjach migranta stosowanych w różnych krajach.

19. W tablicach zawierających dane w przekroju terytorialnym zastosowano podział administracyjny z dnia 31 grudnia dla lat 1980—2006, dla pozostałych lat — z dnia 1 stycznia każdego roku.

20. Współczynniki dotyczące migracji w podziale terytorialnym obliczono jako iloraz liczby faktów określonego rodzaju i liczby ludności według stanu na połowę roku (30 czerwca). Patrz też uwagi do tablic przeglądowych, punkt 4.

Poland — **as of 31 December each year** — described above (see point 4). The data on population temporarily absent include exclusively these persons, who notify gmina of their departure for temporary stay abroad.

18. Data in table 71 are the result of an estimate of the number of Poland's inhabitants staying temporarily abroad, as prepared by Statistics Poland.

For the estimate the following sources were used: data obtained in the National Population and Housing Census 2002, results of the Labour Force Survey, results of the statistical survey of population absent due to departure abroad for temporary stay (see point 4), results of the European Union Statistics on Income and Living Conditions and for data for 2010—2020 — also the results of the National Population and Housing Census 2011. As for international data sources, the administrative sources, registers and statistics of countries to which most of the Poles depart were taken into consideration.

In the data analysis the specificity of particular data sources and methodologies of data collection were taken into account. **The results of the estimate should be treated as approximates** given the complexity of migration phenomena, difficulties in surveying them, diversity of the systems recording migration flows that exist in particular countries as well as differences in definitions of a migrant used in various countries.

19. In tables containing the data in the spatial distribution the following administrative divisions are used: for the years 1980—2006 as of 31 December and for others — as of 1 January each year.

20. The rates on migration movement in the spatial division were calculated as a ratio of the number of given events to the number of population as of 30 June. See also notes to the review tables, item 4.

TABL. 1 (152). **MIGRACJE WEWNĘTRZNE I ZAGRANICZNE LUDNOŚCI NA POBYT STAŁY**
INTERNAL AND INTERNATIONAL MIGRATION OF POPULATION FOR PERMANENT RESIDENCE

Lp. No	WYSZCZEGÓLNIENIE SPECIFICATION		Napływ Inflow			
			ogółem total	z miast from urban areas	ze wsi from rural areas	z zagranicy from abroad
						W TYSIĄCACH
1	**O G Ó Ł E M**	1952—2021	51244,6[a]	22747,8	27835,9	660,9[a]
2	**T O T A L**	1952—1960	12626,3	5373,1	6978,1	275,1
3		1961—1970	9379,3	3444,3	5910,7	24,3
4		1971—1980	8949,3	3455,3	5477,7	16,3
5		1981—1990	6727,7	2852,5	3857,9	17,3
6		1991—2000	4483,2	2237,0	2173,5	72,7
7		2001—2010	4388,3	2631,3	1644,2	112,8
8		2011—2020	4245,4[a]	2493,7	1624,5	127,1[a]
9		2020	398,3	232,9	152,1	13,3
10		**2021**	**445,1**	**260,5**	**169,2**	**15,4**
11	Miasta	1952—2021	28017,3[a]	13250,5	14529,6	445,3[a]
12	Urban areas	1952—1960	6359,7	3129,0	3063,0	167,7
13		1961—1970	4660,2	2075,7	2569,2	15,3
14		1971—1980	5473,3	2322,7	3138,0	12,6
15		1981—1990	4210,9	1828,0	2368,5	14,4
16		1991—2000	2656,9	1289,9	1311,3	55,7
17		2001—2010	2373,9	1307,4	986,2	80,3
18		2011—2020	2268,8[a]	1185,4	994,5	89,0[a]
19		2020	202,2	103,0	90,4	8,8
20		**2021**	**221,5**	**112,4**	**98,9**	**10,3**
21	Wieś	1952—2021	22840,5[a]	9497,2	13307,4	215,6[a]
22	Rural areas	1952—1960	6266,6	2244,1	3915,1	107,4
23		1961—1970	4719,1	1368,6	3341,5	9,0
24		1971—1980	3476,0	1132,6	2339,7	3,7
25		1981—1990	2516,8	1024,5	1489,4	2,9
26		1991—2000	1826,3	947,1	862,2	17,0
27		2001—2010	2014,4	1323,8	658,0	32,5
28		2011—2020	1977,6[a]	1308,6	631,0	38,1[a]
29		2020	196,1	129,9	61,7	4,5
30		**2021**	**223,6**	**148,1**	**70,3**	**5,1**
						NA 1000 LUDNOŚCI
31	**O G Ó Ł E M**	1952—2021	20,8[a]	9,2	11,3	0,3[a]
32	**T O T A L**	1952—1960	50,6	21,5	28,0	1,1
33		1961—1970	29,8	10,9	18,8	0,1
34		1971—1980	26,2	10,1	16,0	0,1
35		1981—1990	18,1	7,7	10,3	0,1
36		1991—2000	11,6	5,8	5,6	0,2
37		2001—2010	11,5	6,9	4,3	0,3
38		2011—2020	11,0[a]	6,5	4,2	0,3[a]
39		2020	10,4	6,1	4,0	0,3
40		**2021**	**11,7**	**6,8**	**4,4**	**0,4**
41	Miasta	1952—2021	19,9[a]	9,4	10,3	0,3[a]
42	Urban areas	1952—1960	57,5	28,3	27,7	1,5
43		1961—1970	29,6	13,2	16,3	0,1
44		1971—1980	28,8	12,2	16,5	0,1
45		1981—1990	19,1	8,3	10,7	0,1
46		1991—2000	11,2	5,5	5,5	0,2
47		2001—2010	10,2	5,6	4,2	0,3
48		2011—2020	9,8[a]	5,1	4,3	0,4[a]
49		2020	8,8	4,5	3,9	0,4
50		**2021**	**9,7**	**4,9**	**4,3**	**0,5**
51	Wieś	1952—2021	21,5[a]	9,0	12,6	0,2[a]
52	Rural areas	1952—1960	45,0	16,1	28,1	0,8
53		1961—1970	30,0	8,7	21,2	0,1
54		1971—1980	22,9	7,5	15,4	0,0
55		1981—1990	16,8	6,9	9,9	0,0
56		1991—2000	12,3	6,4	5,8	0,1
57		2001—2010	13,6	8,9	4,4	0,2
58		2011—2020	13,0[a]	8,6	4,1	0,2[a]
59		2020	12,8	8,5	4,0	0,3
60		**2021**	**14,6**	**9,7**	**4,6**	**0,3**

a Bez danych za rok 2015, patrz uwagi do działu III, pkt 6. a Without data for 2015, see notes to the part III, item 6.

Odpływ Outflow				Saldo migracji Net migration			Lp. No
ogółem total	do miast to urban areas	na wieś to rural areas	za granicę abroad	ogółem total	wewnętrznych internal	zagranicznych international	
IN THOUSANDS							
52322,8[a]	27780,0	22804,7	1738,2[a]	–1077,1[a]	x	–1077,1[a]	1
12721,6	6192,0	6159,2	370,4	–95,3	x	–95,3	2
9578,8	4644,9	4710,1	223,8	–199,5	x	–199,5	3
9158,7	5460,7	3472,3	225,7	–209,4	x	–209,4	4
6977,1	4196,5	2513,9	266,7	–249,4	x	–249,4	5
4635,3	2601,2	1809,3	224,8	–152,1	x	–152,1	6
4533,8	2293,6	1981,9	258,3	–145,5	x	–145,5	7
4275,8[a]	2179,8	1939,6	156,6[a]	–29,5[a]	x	–29,5[a]	8
393,8	193,4	191,6	8,8	4,5	x	4,5	9
441,7	**211,3**	**218,5**	**12,0**	**3,4**	**x**	**3,4**	10
23767,8[a]	13250,5	9497,2	1252,0[a]	4249,7[a]	5032,4	–806,7[a]	11
5620,2	3129,0	2244,1	247,1	739,5	818,9	–79,4	12
3587,5	2075,7	1368,6	143,2	1072,7	1200,6	–127,9	13
3596,9	2322,7	1132,6	141,6	1876,4	2005,4	–129,0	14
3070,1	1828,0	1024,5	217,6	1140,8	1344,0	–203,2	15
2427,7	1289,9	947,1	190,7	229,2	364,2	–135,0	16
2821,9	1307,4	1323,8	190,6	–448,0	–337,7	–110,3	17
2607,2[a]	1185,4	1308,6	113,3[a]	–338,5[a]	–314,1	–24,3[a]	18
238,8	103,0	129,9	5,9	–36,6	–39,4	2,9	19
268,3	**112,4**	**148,1**	**7,8**	**–46,8**	**–49,2**	**2,5**	20
28167,3[a]	14529,6	13307,4	486,0[a]	–5326,7[a]	–5032,4	–269,9[a]	21
7101,4	3063,0	3915,1	123,3	–834,8	–818,9	–15,9	22
5991,3	2569,2	3341,5	80,6	–1272,2	–1200,6	–71,6	23
5561,8	3138,0	2339,7	84,1	–2085,8	–2005,4	–80,4	24
3907,0	2368,5	1489,4	49,1	–1390,2	–1344,0	–46,2	25
2207,6	1311,3	862,2	34,1	–381,3	–364,2	–17,1	26
1711,9	986,2	658,0	67,7	302,5	337,7	–35,2	27
1668,7[a]	994,5	631,1	43,2[a]	309,0[a]	314,1	–5,1[a]	28
155,0	90,4	61,7	2,9	41,1	39,4	1,6	29
173,4	**98,9**	**70,3**	**4,2**	**50,2**	**49,2**	**0,9**	30
PER 1000 POPULATION							
21,2[a]	11,3	9,3	0,7[a]	–0,4[a]	x	–0,4[a]	31
51,0	24,8	24,7	1,5	–0,4	x	–0,4	32
30,4	14,8	14,9	0,7	–0,6	x	–0,6	33
26,8	16,0	10,1	0,7	–0,6	x	–0,6	34
18,8	11,3	6,7	0,8	–0,7	x	–0,7	35
12,0	6,7	4,7	0,6	–0,4	x	–0,4	36
11,9	6,0	5,2	0,7	–0,4	x	–0,4	37
11,1[a]	5,7	5,0	0,4[a]	–0,1[a]	x	–0,1[a]	38
10,3	5,0	5,0	0,2	0,1	x	0,1	39
11,6	**5,5**	**5,7**	**0,3**	**0,1**	**x**	**0,1**	40
16,9[a]	9,4	6,8	0,9[a]	3,0[a]	3,6	–0,6[a]	41
50,8	28,3	20,3	2,2	6,7	7,4	–0,7	42
22,8	13,2	8,7	0,9	6,8	7,6	–0,8	43
18,9	12,2	6,0	0,7	9,9	10,5	–0,6	44
13,9	8,3	4,6	1,0	5,2	6,1	–0,9	45
10,3	5,5	4,0	0,8	0,9	1,5	–0,6	46
12,1	5,6	5,7	0,8	–1,9	–1,4	–0,5	47
11,2[a]	5,1	5,6	0,5[a]	–1,5[a]	–1,4	–0,1[a]	48
10,4	4,5	5,6	0,3	–1,6	–1,7	0,1	49
11,8	**4,9**	**6,5**	**0,3**	**–2,0**	**–2,2**	**0,1**	50
26,6[a]	13,7	12,6	0,5[a]	–5,0[a]	–4,7	–0,3[a]	51
51,0	22,0	28,1	0,9	–6,0	–5,9	–0,1	52
38,0	16,3	21,2	0,5	–8,0	–7,6	–0,4	53
36,6	20,7	15,4	0,5	–13,7	–13,2	–0,5	54
26,0	15,8	9,9	0,3	–9,2	–8,9	–0,3	55
14,8	8,8	5,8	0,2	–2,5	–2,4	–0,1	56
11,5	6,6	4,4	0,5	2,0	2,3	–0,2	57
10,9[a]	6,5	4,1	0,3[a]	2,0[a]	2,1	0,0[a]	58
10,1	5,9	4,0	0,2	2,7	2,6	0,1	59
11,3	**6,5**	**4,6**	**0,3**	**3,3**	**3,2**	**0,1**	60

Migracje wewnętrzne
Internal migration

TABL. 2 (153). **MIGRACJE WEWNĘTRZNE NA POBYT STAŁY WEDŁUG PŁCI MIGRANTÓW I WOJEWÓDZTW W 2021 R.**
INTERNAL MIGRATION FOR PERMANENT RESIDENCE BY SEX OF MIGRANTS AND VOIVODSHIPS IN 2021

WOJEWÓDZTWA VOIVODSHIPS	Napływ Inflow			Odpływ Outflow			Saldo migracji Net migration		
	ogółem total	mężczyźni males	kobiety females	ogółem total	mężczyźni males	kobiety females	ogółem total	mężczyźni males	kobiety females
POLSKA POLAND	**429719**	**203613**	**226106**	**429719**	**203613**	**226106**	**x**	**x**	**x**
Dolnośląskie	38482	18201	20281	35177	16546	18631	3305	1655	1650
Kujawsko-pomorskie	22498	10688	11810	24702	11794	12908	–2204	–1106	–1098
Lubelskie	20716	9767	10949	25737	11971	13766	–5021	–2204	–2817
Lubuskie	11589	5538	6051	12657	5991	6666	–1068	–453	–615
Łódzkie	22057	10250	11807	24339	11340	12999	–2282	–1090	–1192
Małopolskie	36186	17156	19030	32074	15200	16874	4112	1956	2156
Mazowieckie	69861	32842	37019	59027	27769	31258	10834	5073	5761
Opolskie	10109	4799	5310	10873	5208	5665	–764	–409	–355
Podkarpackie	20540	9996	10544	22737	10888	11849	–2197	–892	–1305
Podlaskie	12201	5702	6499	13858	6381	7477	–1657	–679	–978
Pomorskie	32124	15191	16933	27533	13189	14344	4591	2002	2589
Śląskie	42460	20288	22172	46150	22258	23892	–3690	–1970	–1720
Świętokrzyskie	10408	4956	5452	12829	6096	6733	–2421	–1140	–1281
Warmińsko-mazurskie	16007	7595	8412	18398	8661	9737	–2391	–1066	–1325
Wielkopolskie	44273	21009	23264	42474	20285	22189	1799	724	1075
Zachodniopomorskie	20208	9635	10573	21154	10036	11118	–946	–401	–545

TABL. 3 (154). **MIGRACJE WEWNĘTRZNE LUDNOŚCI NA POBYT STAŁY WEDŁUG KIERUNKÓW I WOJEWÓDZTW W 2021 R. NA 1000 LUDNOŚCI**
INTERNAL MIGRATION OF POPULATION FOR PERMANENT RESIDENCE BY DIRECTIONS AND VOIVODSHIPS PER 1000 POPULATION IN 2021

WOJEWÓDZTWA VOIVODSHIPS	Napływ Inflow			Odpływ Outflow			Saldo migracji Net migration		
	ogółem total	do miast to urban areas	na wieś to rural areas	ogółem total	z miast from urban areas	ze wsi from rural areas	ogółem total	miasta urban areas	wieś rural areas
POLSKA POLAND	**11,3**	**9,3**	**14,3**	**11,3**	**11,5**	**11,1**	**0,0**	**–2,2**	**3,2**
Dolnośląskie	13,3	10,1	19,9	12,1	11,9	12,5	1,1	–1,8	7,4
Kujawsko-pomorskie	11,1	7,6	16,0	12,2	12,0	12,5	–1,1	–4,4	3,6
Lubelskie	10,1	8,6	11,4	12,6	13,6	11,7	–2,5	–5,0	–0,3
Lubuskie	11,7	8,9	16,9	12,8	12,0	14,2	–1,1	–3,2	2,7
Łódzkie	9,2	6,6	13,3	10,1	10,1	10,1	–0,9	–3,5	3,2
Małopolskie	10,5	10,0	11,0	9,3	10,3	8,5	1,2	–0,3	2,6
Mazowieckie	12,7	11,1	15,6	10,7	10,7	10,8	2,0	0,4	4,8
Opolskie	10,6	8,5	13,0	11,4	11,8	11,0	–0,8	–3,2	2,0
Podkarpackie	9,8	9,8	9,9	10,9	12,4	9,8	–1,1	–2,6	0,0
Podlaskie	10,6	8,5	13,9	12,0	11,7	12,5	–1,4	–3,3	1,4
Pomorskie	13,6	10,9	18,3	11,7	11,8	11,5	1,9	–0,9	6,8
Śląskie	9,7	8,5	13,3	10,5	10,8	9,6	–0,8	–2,3	3,7
Świętokrzyskie	8,7	7,3	9,9	10,8	12,0	9,7	–2,0	–4,7	0,2
Warmińsko-mazurskie	11,6	9,5	14,6	13,3	12,2	15,0	–1,7	–2,6	–0,5
Wielkopolskie	12,6	9,0	16,8	12,1	12,9	11,3	0,5	–3,8	5,6
Zachodniopomorskie	12,2	9,3	18,5	12,8	11,5	15,5	–0,6	–2,2	3,0

TABL. 4 (155). **MIGRACJE WEWNĘTRZNE LUDNOŚCI NA POBYT STAŁY WEDŁUG KIERUNKÓW I WOJEWÓDZTW W 2021 R.**
INTERNAL MIGRATION OF POPULATION FOR PERMANENT RESIDENCE BY DIRECTIONS AND VOIVODSHIPS IN 2021

A. MIASTA
URBAN AREAS

WOJEWÓDZTWA VOIVODSHIPS	Napływ Inflow			Odpływ Outflow			Saldo migracji Net migration		
								pomiędzy among	
	ogółem total	z miast from urban areas	ze wsi from rural areas	ogółem total	do miast to urban areas	na wieś to rural areas	ogółem total	miastami urban areas	wsią i miastami rural and urban areas
POLSKA POLAND	**211264**	**112363**	**98901**	**260492**	**112363**	**148129**	**–49228**	**x**	**–49228**
Dolnośląskie	19923	10932	8991	23538	9208	14330	–3615	1724	–5339
Kujawsko-pomorskie	9001	3680	5321	14211	4753	9458	–5210	–1073	–4137
Lubelskie	8188	3029	5159	12909	5360	7549	–4721	–2331	–2390
Lubuskie	5677	2484	3193	7697	3039	4658	–2020	–555	–1465
Łódzkie	9890	5060	4830	15079	6246	8833	–5189	–1186	–4003
Małopolskie	16533	8242	8291	16988	6133	10855	–455	2109	–2564
Mazowieckie	39489	23664	15825	38022	17287	20735	1467	6377	–4910
Opolskie	4324	1802	2522	5960	2473	3487	–1636	–671	–965
Podkarpackie	8435	3273	5162	10661	4527	6134	–2226	–1254	–972
Podlaskie	5953	2556	3397	8249	3690	4559	–2296	–1134	–1162
Pomorskie	16153	9620	6533	17505	7034	10471	–1352	2586	–3938
Śląskie	28502	20992	7510	36078	22562	13516	–7576	–1570	–6006
Świętokrzyskie	3915	1444	2471	6448	2905	3543	–2533	–1461	–1072
Warmińsko-mazurskie	7807	2847	4960	9938	4390	5548	–2131	–1543	–588
Wielkopolskie	16977	7712	9265	24186	7156	17030	–7209	556	–7765
Zachodniopomorskie	10497	5026	5471	13023	5600	7423	–2526	–574	–1952

B. WIEŚ
RURAL AREAS

WOJEWÓDZTWA VOIVODSHIPS	Napływ Inflow			Odpływ Outflow			Saldo migracji Net migration		
								pomiędzy among	
	ogółem total	ze wsi from rural areas	z miast from urban areas	ogółem total	na wieś to rural areas	do miast to urban areas	ogółem total	wsią rural areas	miastami i wsią urban and rural areas
POLSKA POLAND	**218455**	**70326**	**148129**	**169227**	**70326**	**98901**	**49228**	**x**	**49228**
Dolnośląskie	18559	4131	14428	11639	3949	7690	6920	182	6738
Kujawsko-pomorskie	13497	4342	9155	10491	4576	5915	3006	–234	3240
Lubelskie	12528	5004	7524	12828	5593	7235	–300	–589	289
Lubuskie	5912	1585	4327	4960	1669	3291	952	–84	1036
Łódzkie	12167	3650	8517	9260	3818	5442	2907	–168	3075
Małopolskie	19653	7862	11791	15086	7485	7601	4567	377	4190
Mazowieckie	30372	9165	21207	21005	8617	12388	9367	548	8819
Opolskie	5785	2101	3684	4913	2095	2818	872	6	866
Podkarpackie	12105	5542	6563	12076	5740	6336	29	–198	227
Podlaskie	6248	1690	4558	5609	1797	3812	639	–107	746
Pomorskie	15971	4878	11093	10028	4464	5564	5943	414	5529
Śląskie	13958	3527	10431	10072	3697	6375	3886	–170	4056
Świętokrzyskie	6493	2571	3922	6381	2652	3729	112	–81	193
Warmińsko-mazurskie	8200	2638	5562	8460	2794	5666	–260	–156	–104
Wielkopolskie	27296	9203	18093	18288	8863	9425	9008	340	8668
Zachodniopomorskie	9711	2437	7274	8131	2517	5614	1580	–80	1660

TABL. 5 (156). **MIGRACJE WEWNĘTRZNE LUDNOŚCI NA POBYT STAŁY WEDŁUG POPRZEDNIEGO I OBEC**
INTERNAL MIGRATION OF POPULATION FOR PERMANENT RESIDENCE BY PREVIOUS AND

Lp. No	WOJEWÓDZTWA OBECNEGO ZAMIESZKANIA VOIVODSHIPS OF PRESENT RESIDENCE	Ogółem Total	Województwa					
			dolno-śląskie	kujawsko-pomorskie	lubelskie	lubuskie	łódzkie	mało-polskie
								OGÓŁEM
1	**POLSKA POLAND**	**429719**	**35177**	**24702**	**25737**	**12657**	**24339**	**32074**
2	Dolnośląskie	38482	28719	272	418	1030	887	452
3	Kujawsko-pomorskie	22498	170	18379	89	91	221	94
4	Lubelskie	20716	159	68	17395	39	104	163
5	Lubuskie	11589	748	99	70	8763	83	68
6	Łódzkie	22057	308	220	171	50	17750	174
7	Małopolskie	36186	453	172	710	125	365	25735
8	Mazowieckie	69861	868	1265	4579	285	2271	1025
9	Opolskie	10109	792	41	67	89	192	120
10	Podkarpackie	20540	244	65	742	52	99	951
11	Podlaskie	12201	83	50	103	30	72	52
12	Pomorskie	32124	367	1569	373	158	430	315
13	Śląskie	42460	594	201	348	136	636	1998
14	Świętokrzyskie	10408	104	43	152	12	213	512
15	Warmińsko-mazurskie	16007	123	308	106	36	122	74
16	Wielkopolskie	44273	1064	1596	278	1165	728	171
17	Zachodniopomorskie	20208	381	354	136	596	166	170
								w tym W WIEKU PRODUKCYJNYM
18	**POLSKA POLAND**	**289923**	**22983**	**16684**	**18026**	**8471**	**16588**	**21773**
19	Dolnośląskie	26093	18690	197	330	748	712	325
20	Kujawsko-pomorskie	14865	98	12046	69	63	156	69
21	Lubelskie	13778	103	49	11527	26	65	105
22	Lubuskie	7574	482	70	46	5669	55	51
23	Łódzkie	14728	198	165	129	38	11677	123
24	Małopolskie	25424	336	142	586	93	292	17254
25	Mazowieckie	47788	613	965	3654	213	1728	774
26	Opolskie	6691	508	25	44	50	141	81
27	Podkarpackie	13831	150	44	537	37	74	651
28	Podlaskie	8181	52	35	79	20	49	35
29	Pomorskie	21366	246	1153	266	109	317	226
30	Śląskie	29268	393	145	265	100	474	1471
31	Świętokrzyskie	6854	70	25	109	6	140	325
32	Warmińsko-mazurskie	10420	81	202	73	25	79	52
33	Wielkopolskie	29824	714	1195	215	850	529	120
34	Zachodniopomorskie	13238	249	226	97	424	100	111

NEGO WOJEWÓDZTWA ZAMIESZKANIA W 2021 R.
PRESENT VOIVODSHIP OF RESIDENCE IN 2021

poprzedniego zamieszkania Voivodships of previous residence										Lp. No
mazo-wieckie	opolskie	podkar-packie	podlaskie	pomorskie	śląskie	święto-krzyskie	warmińsko--mazurskie	wielko-polskie	zachodnio-pomorskie	
T O T A L										
59027	**10873**	**22737**	**13858**	**27533**	**46150**	**12829**	**18398**	**42474**	**21154**	1
604	1469	443	129	266	1381	284	204	1472	452	2
729	33	52	63	727	275	47	468	781	279	3
1316	38	487	103	114	272	209	80	73	96	4
135	49	47	22	107	156	36	56	602	548	5
1096	160	115	74	102	732	276	125	569	135	6
674	204	2477	127	204	3001	1357	131	248	203	7
48971	246	1070	2029	849	1457	1621	1716	869	740	8
78	7434	75	19	36	929	32	37	129	39	9
370	61	16726	55	102	472	367	73	100	61	10
796	21	43	10014	104	95	29	582	57	70	11
1172	101	163	343	22883	544	126	2082	491	1007	12
611	765	457	90	193	35288	524	144	287	188	13
568	34	291	20	51	584	7681	31	73	39	14
1044	37	66	616	707	220	35	12298	108	107	15
558	161	127	109	397	395	123	225	35956	1220	16
305	60	98	45	691	349	82	146	659	15970	17
of which AT WORKING AGE										
38562	**7460**	**16052**	**9674**	**17856**	**31684**	**9104**	**12476**	**28505**	**14025**	18
433	1127	347	108	180	1054	233	148	1129	332	19
488	21	37	49	493	182	32	315	562	185	20
881	26	358	74	77	169	158	57	46	57	21
97	36	38	16	70	112	28	38	401	365	22
751	114	93	60	80	491	214	94	413	88	23
486	156	2066	105	153	2200	1109	106	190	150	24
31618	186	905	1614	671	1101	1284	1292	650	520	25
48	4905	57	14	28	620	29	25	89	27	26
264	39	11217	41	70	297	258	45	69	38	27
536	14	32	6699	60	66	23	395	46	40	28
849	72	122	270	14540	373	100	1666	358	699	29
425	557	363	76	144	24018	390	107	211	129	30
390	20	199	16	36	350	5081	24	42	21	31
710	26	44	416	492	153	18	7900	75	74	32
399	124	101	87	294	273	95	168	23757	903	33
187	37	73	29	468	225	52	96	467	10397	34

TABL. 6 (157). **MIGRACJE WEWNĘTRZNE LUDNOŚCI NA POBYT STAŁY WEDŁUG PŁCI ORAZ POPRZEDNIEGO I OBECNEGO MAKROREGIONU ZAMIESZKANIA W 2021 R.**

INTERNAL MIGRATION OF POPULATION FOR PERMANENT RESIDENCE BY SEX AND PREVIOUS AND PRESENT MACROREGION OF RESIDENCE IN 2021

MAKROREGIONY OBECNEGO ZAMIESZKANIA MACROREGIONS OF PRESENT RESIDENCE	Makroregiony poprzedniego zamieszkania Macroregions of previous residence							
	ogółem total	południowy	północno-zachodni	połud-niowo-zachodni	północny	centralny	wschodni	woj. mazo-wieckie
OGÓŁEM TOTAL								
POLSKA POLAND	**429719**	**78224**	**76285**	**46050**	**70633**	**37168**	**62332**	**59027**
Południowy	78646	66022	1187	2016	1045	2882	4209	1285
Północno-zachodni	76070	1309	65479	2463	3671	1218	932	998
Południowo-zachodni	48591	2882	3211	38414	856	1395	1151	682
Północny	70629	1522	3058	831	59421	981	1871	2945
Centralny	32465	2002	878	606	572	25920	823	1664
Wschodni	53457	2005	578	606	1238	880	45668	2482
Woj. mazowieckie	69861	2482	1894	1114	3830	3892	7678	48971
Mężczyźni Males	**203613**	**37458**	**36312**	**21754**	**33644**	**17436**	**29240**	**27769**
Południowy	37444	31619	572	956	494	1318	1895	590
Północno-zachodni	36182	662	31120	1143	1764	573	428	492
Południowo-zachodni	23000	1350	1526	18153	433	665	552	321
Północny	33474	742	1488	374	28200	468	824	1378
Centralny	15206	928	404	284	295	12157	364	774
Wschodni	25465	956	300	282	606	458	21698	1165
Woj. mazowieckie	32842	1201	902	562	1852	1797	3479	23049
Kobiety Females	**226106**	**40766**	**39973**	**24296**	**36989**	**19732**	**33092**	**31258**
Południowy	41202	34403	615	1060	551	1564	2314	695
Północno-zachodni	39888	647	34359	1320	1907	645	504	506
Południowo-zachodni	25591	1532	1685	20261	423	730	599	361
Północny	37155	780	1570	457	31221	513	1047	1567
Centralny	17259	1074	474	322	277	13763	459	890
Wschodni	27992	1049	278	324	632	422	23970	1317
Woj. mazowieckie	37019	1281	992	552	1978	2095	4199	25922
w tym W WIEKU PRODUKCYJNYM of which AT WORKING AGE								
POLSKA POLAND	**289923**	**53457**	**51001**	**30443**	**47016**	**25692**	**43752**	**38562**
Południowy	54692	44943	873	1442	797	2265	3461	911
Północno-zachodni	50636	892	43233	1642	2625	859	702	683
Południowo-zachodni	32784	2080	2375	25230	603	1115	900	481
Północny	46651	1055	2150	544	38807	702	1346	2047
Centralny	21582	1289	608	402	424	17112	606	1141
Wschodni	35790	1323	379	384	832	627	30564	1681
Woj. mazowieckie	47788	1875	1383	799	2928	3012	6173	31618
Mężczyźni Males	**138525**	**25787**	**24562**	**14685**	**22740**	**12104**	**20435**	**18212**
Południowy	26165	21569	434	714	388	1051	1577	432
Północno-zachodni	24356	474	20718	777	1297	423	320	347
Południowo-zachodni	15805	1009	1150	12113	318	537	444	234
Północny	22428	538	1077	257	18661	336	595	964
Centralny	10178	612	297	205	226	8025	276	537
Wschodni	17054	647	206	192	415	335	14453	806
Woj. mazowieckie	22539	938	680	427	1435	1397	2770	14892
Kobiety Females	**151398**	**27670**	**26439**	**15758**	**24276**	**13588**	**23317**	**20350**
Południowy	28527	23374	439	728	409	1214	1884	479
Północno-zachodni	26280	418	22515	865	1328	436	382	336
Południowo-zachodni	16979	1071	1225	13117	285	578	456	247
Północny	24223	517	1073	287	20146	366	751	1083
Centralny	11404	677	311	197	198	9087	330	604
Wschodni	18736	676	173	192	417	292	16111	875
Woj. mazowieckie	25249	937	703	372	1493	1615	3403	16726

TABL. 7 (158). **MIGRACJE WEWNĘTRZNE NA POBYT STAŁY WEDŁUG KIERUNKÓW, REGIONÓW I PODREGIONÓW W 2021 R.**
INTERNAL MIGRATION FOR PERMANENT RESIDENCE BY DIRECTIONS, REGION AND SUBREGION IN 2021

REGIONY REGIONS / PODREGIONY SUBREGIONS	Napływ Inflow					Odpływ Outflow				
	ogółem total	do miast to urban areas		na wieś to rural areas		ogółem total	z miast from urban areas		ze wsi from rural areas	
		z miast from urban areas	ze wsi from rural areas	z miast from urban areas	ze wsi from rural areas		do miast to urban areas	na wieś to rural areas	do miast to urban areas	na wieś to rural areas
POLSKA ..... **POLAND**	**429719**	**112363**	**98901**	**148129**	**70326**	**429719**	**112363**	**148129**	**98901**	**70326**
Dolnośląskie	**38482**	**10932**	**8991**	**14428**	**4131**	**35177**	**9208**	**14330**	**7690**	**3949**
Jeleniogórski	6424	1387	1614	2468	955	7284	1853	2451	1998	982
Legnicko-głogowski	5872	1102	1559	2573	638	6448	1504	2901	1358	685
Wałbrzyski	5931	2039	1487	1898	507	7072	2655	2242	1545	630
Wrocławski	12401	1426	1455	7489	2031	7258	1043	1774	2789	1652
M. Wrocław	7854	4978	2876	—	—	7115	2153	4962	—	—
Kujawsko-pomorskie	**22498**	**3680**	**5321**	**9155**	**4342**	**24702**	**4753**	**9458**	**5915**	**4576**
Bydgosko-toruński	9382	2015	2058	4169	1140	8740	1907	4814	1174	845
Grudziądzki	4103	460	1094	1538	1011	4830	795	1532	1368	1135
Inowrocławski	3726	491	918	1582	735	4530	813	1473	1332	912
Świecki	1881	164	409	696	612	2238	260	442	831	705
Włocławski	3406	550	842	1170	844	4364	978	1197	1210	979
Lubelskie	**20716**	**3029**	**5159**	**7524**	**5004**	**25737**	**5360**	**7549**	**7235**	**5593**
Bialski	2673	254	650	958	811	3803	779	839	1238	947
Chełmsko-zamojski	5395	491	1305	1902	1697	7776	1530	1759	2522	1965
Lubelski	8861	1824	2403	3351	1283	8490	1880	3660	1697	1253
Puławski	3787	460	801	1313	1213	5668	1171	1291	1778	1428
Lubuskie	**11589**	**2484**	**3193**	**4327**	**1585**	**12657**	**3039**	**4658**	**3291**	**1669**
Gorzowski	4478	784	1255	1794	645	4864	999	1939	1298	628
Zielonogórski	7111	1700	1938	2533	940	7793	2040	2719	1993	1041
Łódzkie	**22057**	**5060**	**4830**	**8517**	**3650**	**24339**	**6246**	**8833**	**5442**	**3818**
Łódzki	5837	1559	773	3011	494	3965	1106	1349	1100	410
Piotrkowski	5297	589	1086	2469	1153	6444	1391	2154	1684	1215
Sieradzki	4344	433	692	1956	1263	5055	770	1465	1443	1377
Skierniewicki	2925	355	749	1081	740	3862	842	989	1215	816
M. Łódź	3654	2124	1530	—	—	5013	2137	2876	—	—
Małopolskie	**36186**	**8242**	**8291**	**11791**	**7862**	**32074**	**6133**	**10855**	**7601**	**7485**
Krakowski	11054	1411	948	5972	2723	6645	760	1159	2533	2193
Nowosądecki	4424	357	800	1600	1667	5344	788	1311	1502	1743
Nowotarski	2379	213	351	766	1049	2840	397	536	742	1165
Oświęcimski	4917	769	944	2102	1102	5633	1193	1942	1474	1024
Tarnowski	3828	358	798	1351	1321	4553	671	1172	1350	1360
M. Kraków	9584	5134	4450	—	—	7059	2324	4735	—	—
Opolskie	**10109**	**1802**	**2522**	**3684**	**2101**	**10873**	**2473**	**3487**	**2818**	**2095**
Nyski	4125	605	1107	1576	837	4655	960	1419	1410	866
Opolski	5984	1197	1415	2108	1264	6218	1513	2068	1408	1229
Podkarpackie	**20540**	**3273**	**5162**	**6563**	**5542**	**22737**	**4527**	**6134**	**6336**	**5740**
Krośnieński	3716	324	694	1332	1366	4971	863	1080	1527	1501
Przemyski	3415	306	722	1230	1157	4650	847	1060	1423	1320
Rzeszowski	8502	1986	2569	2205	1742	6487	1321	1950	1728	1488
Tarnobrzeski	4907	657	1177	1796	1277	6629	1496	2044	1658	1431
Podlaskie	**12201**	**2556**	**3397**	**4558**	**1690**	**13858**	**3690**	**4559**	**3812**	**1797**
Białostocki	6418	1753	1666	2411	588	5751	1758	2500	1041	452
Łomżyński	3370	441	870	1373	686	4838	1154	1248	1584	852
Suwalski	2413	362	861	774	416	3269	778	811	1187	493

TABL. 7 (158). **MIGRACJE WEWNĘTRZNE NA POBYT STAŁY WEDŁUG KIERUNKÓW, REGIONÓW I PODREGIONÓW W 2021 R. (dok.)**

INTERNAL MIGRATION FOR PERMANENT RESIDENCE BY DIRECTIONS, REGION AND SUBREGION IN 2021 (cont.)

REGIONY REGIONS PODREGIONY SUBREGIONS	Napływ Inflow					Odpływ Outflow				
	ogółem total	do miast to urban areas		na wieś to rural areas		ogółem total	z miast from urban areas		ze wsi from rural areas	
		z miast from urban areas	ze wsi from rural areas	z miast from urban areas	ze wsi from rural areas		do miast to urban areas	na wieś to rural areas	do miast to urban areas	na wieś to rural areas
Pomorskie	**32124**	**9620**	**6533**	**11093**	**4878**	**27533**	**7034**	**10471**	**5564**	**4464**
Chojnicki	2306	260	615	860	571	2609	464	798	715	632
Gdański	12549	2249	1077	6734	2489	7301	1273	1920	2194	1914
Słupski	4357	554	1127	1694	982	4725	791	1672	1245	1017
Starogardzki	4421	628	1152	1805	836	5056	937	1808	1410	901
Trójmiejski	8491	5929	2562	—	—	7842	3569	4273	—	—
Śląskie	**42460**	**20992**	**7510**	**10431**	**3527**	**46150**	**22562**	**13516**	**6375**	**3697**
Bielski	7193	1306	1337	3090	1460	6659	1202	2252	1801	1404
Bytomski	4617	2576	607	1159	275	4409	2301	1217	592	299
Częstochowski	3740	651	847	1540	702	4545	1218	1406	1164	757
Gliwicki	3682	2112	680	754	136	4721	2630	1617	336	138
Katowicki	7268	6117	1151	—	—	8467	6609	1858	—	—
Rybnicki	5881	2471	1449	1547	414	6690	2882	2321	1056	431
Sosnowiecki	5271	3364	809	927	171	6410	3985	1671	570	184
Tyski	4808	2395	630	1414	369	4249	1735	1174	856	484
Świętokrzyskie	**10408**	**1444**	**2471**	**3922**	**2571**	**12829**	**2905**	**3543**	**3729**	**2652**
Kielecki	6433	1094	1758	2305	1276	7667	1935	2536	1883	1313
Sandomiersko-jędrzejowski	3975	350	713	1617	1295	5162	970	1007	1846	1339
Warmińsko-mazurskie	**16007**	**2847**	**4960**	**5562**	**2638**	**18398**	**4390**	**5548**	**5666**	**2794**
Elbląski	5006	857	1637	1544	968	6183	1580	1556	1998	1049
Ełcki	3206	585	1017	1154	450	3797	849	1161	1237	550
Olsztyński	7795	1405	2306	2864	1220	8418	1961	2831	2431	1195
Wielkopolskie	**44273**	**7712**	**9265**	**18093**	**9203**	**42474**	**7156**	**17030**	**9425**	**8863**
Kaliski	6352	765	1545	2323	1719	7335	1170	2404	1860	1901
Koniński	7339	760	1602	3119	1858	8358	1244	3094	2045	1975
Leszczyński	6657	758	1529	2652	1718	7020	1003	2471	1758	1788
Pilski	4186	688	1092	1531	875	4745	924	1533	1352	936
Poznański	14370	1454	1415	8468	3033	8243	1048	2522	2410	2263
M. Poznań	5369	3287	2082	—	—	6773	1767	5006	—	—
Zachodniopomorskie	**20208**	**5026**	**5471**	**7274**	**2437**	**21154**	**5600**	**7423**	**5614**	**2517**
Koszaliński	4830	1124	1390	1631	685	4975	1265	1681	1373	656
Szczecinecko-pyrzycki	4686	973	1394	1539	780	5868	1506	1396	2009	957
Szczeciński	7798	1210	1512	4104	972	6528	1625	1767	2232	904
M. Szczecin	2894	1719	1175	—	—	3783	1204	2579	—	—
Warszawski stołeczny	**48143**	**21258**	**10625**	**12742**	**3518**	**32777**	**12521**	**13673**	**4143**	**2440**
Warszawski wschodni	13437	5129	2184	4621	1503	7918	2704	2464	1644	1106
Warszawski zachodni	16164	4135	1893	8121	2015	8642	2293	2516	2499	1334
M.st. Warszawa	18542	11994	6548	—	—	16217	7524	8693	—	—
Mazowiecki regionalny	**21718**	**2406**	**5200**	**8465**	**5647**	**26250**	**4766**	**7062**	**8245**	**6177**
Ciechanowski	3358	410	981	1147	820	4100	776	885	1464	975
Ostrołęcki	3621	311	794	1525	991	4421	717	1152	1445	1107
Płocki	3207	344	845	1252	766	3772	721	1181	1116	754
Radomski	4824	473	935	2042	1374	6310	1284	1780	1740	1506
Siedlecki	3915	437	1042	1344	1092	4913	830	1125	1697	1261
Żyrardowski	2793	431	603	1155	604	2734	438	939	783	574

TABL. 8 (159). **MIGRACJE WEWNĘTRZNE NA POBYT STAŁY WEDŁUG KIERUNKÓW I WIEKU MIGRANTÓW W 2021 R.**
INTERNAL MIGRATION FOR PERMANENT RESIDENCE BY DIRECTIONS AND AGE OF MIGRANTS IN 2021

WIEK MIGRANTÓW AGE OF MIGRANTS	Ogółem Total	Napływ do miast Inflow to urban areas			Napływ na wieś Inflow to rural areas			Saldo migracji w miastach Net migration in urban areas
		razem total	z miast from urban areas	ze wsi from rural areas	razem total	z miast from urban areas	ze wsi from rural areas	
OGÓŁEM TOTAL								
OGÓŁEM TOTAL	**429719**	**211264**	**112363**	**98901**	**218455**	**148129**	**70326**	**–49228**
0— 4 lata	42432	17810	8991	8819	24622	15975	8647	–7156
5— 9	32124	12093	6227	5866	20031	14115	5916	–8249
10—14	21171	8094	3923	4171	13077	9425	3652	–5254
15—19	14575	6440	3087	3353	8135	5804	2331	–2451
15	3372	1434	711	723	1938	1421	517	–698
16	2768	1129	510	619	1639	1194	445	–575
17	2654	1065	489	576	1589	1136	453	–560
18	2821	1304	602	702	1517	1055	462	–353
19	2960	1508	775	733	1452	998	454	–265
20—24	22780	12356	5727	6629	10424	5500	4924	1129
20	3018	1505	699	806	1513	931	582	–125
21	3234	1605	769	836	1629	955	674	–119
22	3994	2101	976	1125	1893	1004	889	121
23	5171	2862	1303	1559	2309	1116	1193	443
24	7363	4283	1980	2303	3080	1494	1586	809
25—29	61282	36837	18223	18614	24445	12533	11912	6081
25	9487	5683	2720	2963	3804	1812	1992	1151
26	11079	6632	3215	3417	4447	2173	2274	1244
27	12956	7867	3849	4018	5089	2587	2502	1431
28	13772	8379	4160	4219	5393	2797	2596	1422
29	13988	8276	4279	3997	5712	3164	2548	833
30—34	65087	35109	18881	16228	29978	18426	11552	–2198
35—39	51003	23989	13683	10306	27014	19229	7785	–8923
40—44	32679	14702	8381	6321	17977	13630	4347	–7309
45—49	21245	9817	5495	4322	11428	8774	2654	–4452
50—54	13162	6132	3383	2749	7030	5412	1618	–2663
55—59	11082	5300	2909	2391	5782	4541	1241	–2150
60—64	13048	6575	3849	2726	6473	5241	1232	–2515
65—69	11591	6181	3693	2488	5410	4372	1038	–1884
70—74	7357	4348	2582	1766	3009	2389	620	–623
75—79	3335	2059	1242	817	1276	991	285	–174
80—84	2669	1577	952	625	1092	839	253	–214
85 lat i więcej 85 and more	3097	1845	1135	710	1252	933	319	–223

TABL. 8 (159). **MIGRACJE WEWNĘTRZNE NA POBYT STAŁY WEDŁUG KIERUNKÓW I WIEKU MIGRANTÓW W 2021 R. (cd.)**
INTERNAL MIGRATION FOR PERMANENT RESIDENCE BY DIRECTIONS AND AGE OF MIGRANTS IN 2021 (cont.)

WIEK MIGRANTÓW AGE OF MIGRANTS	Ogółem Total	Napływ do miast Inflow to urban areas			Napływ na wieś Inflow to rural areas			Saldo migracji w miastach Net migration in urban areas
		razem total	z miast from urban areas	ze wsi from rural areas	razem total	z miast from urban areas	ze wsi from rural areas	
MĘŻCZYŹNI MALES								
RAZEM TOTAL	**203613**	**98149**	**53085**	**45064**	**105464**	**72643**	**32821**	**–27579**
0— 4 lata	21773	9081	4602	4479	12692	8229	4463	–3750
5— 9	16455	6159	3131	3028	10296	7294	3002	–4266
10—14	10671	4109	1971	2138	6562	4756	1806	–2618
15—19	7258	3146	1530	1616	4112	3020	1092	–1404
15	1717	729	354	375	988	739	249	–364
16	1411	553	243	310	858	635	223	–325
17	1367	554	262	292	813	603	210	–311
18	1359	614	304	310	745	521	224	–211
19	1404	696	367	329	708	522	186	–193
20—24	8246	4652	2278	2374	3594	2239	1355	135
20	1289	631	307	324	658	430	228	–106
21	1206	614	305	309	592	413	179	–104
22	1430	790	392	398	640	423	217	–25
23	1802	1066	524	542	736	422	314	120
24	2519	1551	750	801	968	551	417	250
25—29	24646	15168	7669	7499	9478	5118	4360	2381
25	3457	2176	1037	1139	1281	703	578	436
26	4184	2574	1295	1279	1610	863	747	416
27	5177	3199	1594	1605	1978	1047	931	558
28	5841	3578	1803	1775	2263	1192	1071	583
29	5987	3641	1940	1701	2346	1313	1033	388
30—34	30512	16598	9095	7503	13914	8523	5391	–1020
35—39	25851	12042	6978	5064	13809	9572	4237	–4508
40—44	17077	7591	4406	3185	9486	7146	2340	–3961
45—49	11225	5078	2975	2103	6147	4654	1493	–2551
50—54	6825	3050	1723	1327	3775	2899	876	–1572
55—59	5558	2582	1444	1138	2976	2296	680	–1158
60—64	5822	2678	1563	1115	3144	2534	610	–1419
65—69	5604	2754	1656	1098	2850	2312	538	–1214
70—74	3232	1770	1024	746	1462	1144	318	–398
75—79	1345	800	471	329	545	418	127	–89
80—84	818	487	303	184	331	266	65	–82
85 lat i więcej 85 and more	695	404	266	138	291	223	68	–85

TABL. 8 (159). **MIGRACJE WEWNĘTRZNE NA POBYT STAŁY WEDŁUG KIERUNKÓW I WIEKU MIGRANTÓW W 2021 R. (dok.)**
INTERNAL MIGRATION FOR PERMANENT RESIDENCE BY DIRECTIONS AND AGE OF MIGRANTS IN 2021 (cont.)

WIEK MIGRANTÓW AGE OF MIGRANTS	Ogółem Total	Napływ do miast Inflow to urban areas			Napływ na wieś Inflow to rural areas			Saldo migracji w miastach Net migration in urban areas
		razem total	z miast from urban areas	ze wsi from rural areas	razem total	z miast from urban areas	ze wsi from rural areas	
KOBIETY FEMALES								
RAZEM TOTAL	**226106**	**113115**	**59278**	**53837**	**112991**	**75486**	**37505**	**–21649**
0— 4 lata	20659	8729	4389	4340	11930	7746	4184	–3406
5— 9	15669	5934	3096	2838	9735	6821	2914	–3983
10—14	10500	3985	1952	2033	6515	4669	1846	–2636
15—19	7317	3294	1557	1737	4023	2784	1239	–1047
15	1655	705	357	348	950	682	268	–334
16	1357	576	267	309	781	559	222	–250
17	1287	511	227	284	776	533	243	–249
18	1462	690	298	392	772	534	238	–142
19	1556	812	408	404	744	476	268	–72
20—24	14534	7704	3449	4255	6830	3261	3569	994
20	1729	874	392	482	855	501	354	–19
21	2028	991	464	527	1037	542	495	–15
22	2564	1311	584	727	1253	581	672	146
23	3369	1796	779	1017	1573	694	879	323
24	4844	2732	1230	1502	2112	943	1169	559
25—29	36636	21669	10554	11115	14967	7415	7552	3700
25	6030	3507	1683	1824	2523	1109	1414	715
26	6895	4058	1920	2138	2837	1310	1527	828
27	7779	4668	2255	2413	3111	1540	1571	873
28	7931	4801	2357	2444	3130	1605	1525	839
29	8001	4635	2339	2296	3366	1851	1515	445
30—34	34575	18511	9786	8725	16064	9903	6161	–1178
35—39	25152	11947	6705	5242	13205	9657	3548	–4415
40—44	15602	7111	3975	3136	8491	6484	2007	–3348
45—49	10020	4739	2520	2219	5281	4120	1161	–1901
50—54	6337	3082	1660	1422	3255	2513	742	–1091
55—59	5524	2718	1465	1253	2806	2245	561	–992
60—64	7226	3897	2286	1611	3329	2707	622	–1096
65—69	5987	3427	2037	1390	2560	2060	500	–670
70—74	4125	2578	1558	1020	1547	1245	302	–225
75—79	1990	1259	771	488	731	573	158	–85
80—84	1851	1090	649	441	761	573	188	–132
85 lat i więcej 85 and more	2402	1441	869	572	961	710	251	–138

TABL. 9 (160). **MIGRACJE WEWNĘTRZNE NA POBYT STAŁY WEDŁUG KIERUNKÓW, WIEKU MIGRANTÓW I WOJEWÓDZTW W 2021 R.**
INTERNAL MIGRATION FOR PERMANENT RESIDENCE BY DIRECTIONS, AGE OF MIGRANTS AND VOIVODSHIPS IN 2021

WOJEWÓDZTWA VOIVODSHIPS / WIEK MIGRANTÓW AGE OF MIGRANTS	Napływ Inflow					Odpływ Outflow				
	ogółem total	do miast to urban areas		na wieś to rural areas		ogółem total	z miast from urban areas		ze wsi from rural areas	
		z miast from urban areas	ze wsi from rural areas	z miast from urban areas	ze wsi from rural areas		do miast to urban areas	na wieś to rural areas	do miast to urban areas	na wieś to rural areas
POLSKA POLAND	**429719**	**112363**	**98901**	**148129**	**70326**	**429719**	**112363**	**148129**	**98901**	**70326**
0— 4 lata	42432	8991	8819	15975	8647	42432	8991	15975	8819	8647
5—14	53295	10150	10037	23540	9568	53295	10150	23540	10037	9568
15—19	14575	3087	3353	5804	2331	14575	3087	5804	3353	2331
20—29	84062	23950	25243	18033	16836	84062	23950	18033	25243	16836
30—44	148769	40945	32855	51285	23684	148769	40945	51285	32855	23684
45—59	45489	11787	9462	18727	5513	45489	11787	18727	9462	5513
60 lat i więcej 60 and more	41097	13453	9132	14765	3747	41097	13453	14765	9132	3747
Dolnośląskie	**38482**	**10932**	**8991**	**14428**	**4131**	**35177**	**9208**	**14330**	**7690**	**3949**
0— 4 lata	3541	770	769	1564	438	3367	721	1534	681	431
5—14	4715	877	843	2409	586	4657	849	2396	833	579
15—19	1237	237	294	554	152	1240	246	556	274	164
20—29	7436	2545	2340	1713	838	5883	1740	1631	1780	732
30—44	13524	4025	2894	5191	1414	12020	3241	5068	2381	1330
45—59	4106	1067	907	1715	417	4057	1032	1767	842	416
60 lat i więcej 60 and more	3923	1411	944	1282	286	3953	1379	1378	899	297
Kujawsko-pomorskie	**22498**	**3680**	**5321**	**9155**	**4342**	**24702**	**4753**	**9458**	**5915**	**4576**
0— 4 lata	2135	231	443	938	523	2250	288	958	488	516
5—14	2947	304	587	1501	555	3111	358	1541	636	576
15—19	807	102	171	378	156	841	100	382	186	173
20—29	4272	727	1315	1124	1106	5074	1141	1204	1541	1188
30—44	7336	1248	1586	3153	1349	8229	1701	3302	1778	1448
45—59	2640	427	634	1209	370	2746	470	1213	671	392
60 lat i więcej 60 and more	2361	641	585	852	283	2451	695	858	615	283
Lubelskie	**20716**	**3029**	**5159**	**7524**	**5004**	**25737**	**5360**	**7549**	**7235**	**5593**
0— 4 lata	2183	262	498	789	634	2545	391	800	671	683
5—14	2757	279	572	1211	695	3021	375	1195	685	766
15—19	813	106	172	343	192	898	151	330	216	201
20—29	4013	633	1245	871	1264	5652	1353	924	1970	1405
30—44	7026	1051	1783	2541	1651	9356	2166	2635	2637	1918
45—59	2135	293	462	1023	357	2371	422	1016	552	381
60 lat i więcej 60 and more	1789	405	427	746	211	1894	502	649	504	239
Lubuskie	**11589**	**2484**	**3193**	**4327**	**1585**	**12657**	**3039**	**4658**	**3291**	**1669**
0— 4 lata	1099	187	269	462	181	1147	197	493	277	180
5—14	1586	255	375	714	242	1612	248	743	367	254
15—19	467	68	121	203	75	481	74	219	119	69
20—29	1973	435	729	500	309	2443	698	590	792	363
30—44	3888	835	958	1558	537	4342	1095	1680	1000	567
45—59	1350	323	359	526	142	1316	314	527	346	129
60 lat i więcej 60 and more	1226	381	382	364	99	1316	413	406	390	107

TABL. 9 (160). **MIGRACJE WEWNĘTRZNE NA POBYT STAŁY WEDŁUG KIERUNKÓW, WIEKU MIGRANTÓW I WOJEWÓDZTW W 2021 R. (cd.)**

INTERNAL MIGRATION FOR PERMANENT RESIDENCE BY DIRECTIONS, AGE OF MIGRANTS AND VOIVODSHIPS IN 2021 (cont.)

WOJEWÓDZTWA VOIVODSHIPS / WIEK MIGRANTÓW AGE OF MIGRANTS	Napływ Inflow					Odpływ Outflow				
	ogółem total	do miast to urban areas		na wieś to rural areas		ogółem total	z miast from urban areas		ze wsi from rural areas	
		z miast from urban areas	ze wsi from rural areas	z miast from urban areas	ze wsi from rural areas		do miast to urban areas	na wieś to rural areas	do miast to urban areas	na wieś to rural areas
Łódzkie	**22057**	**5060**	**4830**	**8517**	**3650**	**24339**	**6246**	**8833**	**5442**	**3818**
0— 4 lata	2229	440	451	890	448	2406	520	921	509	456
5—14	2721	446	473	1321	481	2846	503	1355	499	489
15—19	741	140	159	321	121	767	158	325	162	122
20—29	4215	1096	1214	983	922	4833	1392	1024	1437	980
30—44	7410	1791	1570	2807	1242	8547	2365	3012	1836	1334
45—59	2490	543	478	1210	259	2585	626	1194	502	263
60 lat i więcej 60 and more	2251	604	485	985	177	2355	682	1002	497	174
Małopolskie	**36186**	**8242**	**8291**	**11791**	**7862**	**32074**	**6133**	**10855**	**7601**	**7485**
0— 4 lata	3569	532	684	1341	1012	3423	486	1270	682	985
5—14	4153	569	703	1822	1059	4129	576	1787	714	1052
15—19	1249	248	356	409	236	1129	170	398	323	238
20—29	8316	2263	2571	1516	1966	6649	1366	1326	2111	1846
30—44	12910	3193	2853	4091	2773	11287	2314	3764	2605	2604
45—59	3152	643	638	1366	505	2982	589	1245	671	477
60 lat i więcej 60 and more	2837	794	486	1246	311	2475	632	1065	495	283
Mazowieckie	**69861**	**23664**	**15825**	**21207**	**9165**	**59027**	**17287**	**20735**	**12388**	**8617**
0— 4 lata	7217	2034	1507	2483	1193	6528	1745	2422	1223	1138
5—14	8357	2158	1364	3560	1275	7864	1926	3546	1168	1224
15—19	2209	607	484	833	285	1986	473	805	426	282
20—29	13091	4641	4158	2185	2107	10123	2905	2050	3152	2016
30—44	26076	9534	5974	7413	3155	20451	6162	7094	4350	2845
45—59	6925	2334	1293	2569	729	6411	1971	2639	1116	685
60 lat i więcej 60 and more	5986	2356	1045	2164	421	5664	2105	2179	953	427
Opolskie	**10109**	**1802**	**2522**	**3684**	**2101**	**10873**	**2473**	**3487**	**2818**	**2095**
0— 4 lata	945	138	225	346	236	969	168	330	235	236
5—14	1200	162	234	567	237	1161	181	514	243	223
15—19	345	50	87	146	62	339	66	137	86	50
20—29	1878	313	564	481	520	2320	574	510	687	549
30—44	3242	640	768	1143	691	3576	905	1101	883	687
45—59	1273	211	292	581	189	1251	251	513	300	187
60 lat i więcej 60 and more	1226	288	352	420	166	1257	328	382	384	163
Podkarpackie	**20540**	**3273**	**5162**	**6563**	**5542**	**22737**	**4527**	**6134**	**6336**	**5740**
0— 4 lata	2297	298	522	733	744	2362	325	700	567	770
5—14	2662	319	565	1005	773	2619	310	939	587	783
15—19	690	97	143	280	170	712	118	258	162	174
20—29	4054	683	1273	802	1296	5160	1229	784	1787	1360
30—44	7463	1206	1920	2319	2018	8556	1827	2245	2380	2104
45—59	1822	321	406	765	330	1821	361	659	458	343
60 lat i więcej 60 and more	1552	349	333	659	211	1507	357	549	395	206

TABL. 9 (160). **MIGRACJE WEWNĘTRZNE NA POBYT STAŁY WEDŁUG KIERUNKÓW, WIEKU MIGRANTÓW I WOJEWÓDZTW W 2021 R. (cd.)**

INTERNAL MIGRATION FOR PERMANENT RESIDENCE BY DIRECTIONS, AGE OF MIGRANTS AND VOIVODSHIPS IN 2021 (cont.)

WOJEWÓDZTWA VOIVODSHIPS WIEK MIGRANTÓW AGE OF MIGRANTS	Napływ Inflow					Odpływ Outflow				
	ogółem total	do miast to urban areas		na wieś to rural areas		ogółem total	z miast from urban areas		ze wsi from rural areas	
		z miast from urban areas	ze wsi from rural areas	z miast from urban areas	ze wsi from rural areas		do miast to urban areas	na wieś to rural areas	do miast to urban areas	na wieś to rural areas
Podlaskie	**12201**	**2556**	**3397**	**4558**	**1690**	**13858**	**3690**	**4559**	**3812**	**1797**
0— 4 lata	1293	241	337	520	195	1397	315	516	351	215
5—14	1518	269	345	691	213	1557	285	690	348	234
15—19	404	70	121	162	51	440	93	166	128	53
20—29	2497	531	963	533	470	3107	925	574	1117	491
30—44	4113	866	1069	1618	560	4932	1435	1624	1271	602
45—59	1239	257	272	594	116	1289	311	573	300	105
60 lat i więcej 60 and more	1137	322	290	440	85	1136	326	416	297	97
Pomorskie	**32124**	**9620**	**6533**	**11093**	**4878**	**27533**	**7034**	**10471**	**5564**	**4464**
0— 4 lata	3112	749	589	1172	602	2757	539	1131	514	573
5—14	4159	800	746	1845	768	3872	680	1783	702	707
15—19	1077	246	243	430	158	1022	209	426	237	150
20—29	6359	2198	1711	1337	1113	4791	1314	1224	1255	998
30—44	10628	3325	1969	3801	1533	9110	2468	3555	1696	1391
45—59	3543	1037	661	1417	428	3179	834	1351	593	401
60 lat i więcej 60 and more	3246	1265	614	1091	276	2802	990	1001	567	244
Śląskie	**42460**	**20992**	**7510**	**10431**	**3527**	**46150**	**22562**	**13516**	**6375**	**3697**
0— 4 lata	3902	1822	595	1083	402	4144	1893	1312	525	414
5—14	5046	2231	740	1624	451	5292	2300	1877	643	472
15—19	1390	682	226	381	101	1502	723	470	205	104
20—29	8480	4342	2007	1298	833	8878	4658	1674	1716	830
30—44	14848	7438	2485	3668	1257	15947	7991	4489	2146	1321
45—59	4767	2386	738	1382	261	5458	2595	1946	602	315
60 lat i więcej 60 and more	4027	2091	719	995	222	4929	2402	1748	538	241
Świętokrzyskie	**10408**	**1444**	**2471**	**3922**	**2571**	**12829**	**2905**	**3543**	**3729**	**2652**
0— 4 lata	1029	125	244	364	296	1154	175	346	326	307
5—14	1289	140	235	541	373	1341	168	499	315	359
15—19	363	38	79	158	88	399	70	147	105	77
20—29	1906	228	576	512	590	2953	773	479	1051	650
30—44	3497	482	851	1266	898	4679	1156	1227	1344	952
45—59	1156	163	246	536	211	1167	216	459	297	195
60 lat i więcej 60 and more	1168	268	240	545	115	1136	347	386	291	112
Warmińsko-mazurskie	**16007**	**2847**	**4960**	**5562**	**2638**	**18398**	**4390**	**5548**	**5666**	**2794**
0— 4 lata	1557	252	464	536	305	1699	318	565	502	314
5—14	2103	254	583	891	375	2175	306	884	608	377
15—19	580	75	184	211	110	622	108	208	197	109
20—29	2958	548	1143	668	599	3905	1118	736	1389	662
30—44	5108	951	1485	1876	796	6184	1635	1933	1753	863
45—59	1865	325	492	798	250	1898	366	709	562	261
60 lat i więcej 60 and more	1836	442	609	582	203	1915	539	513	655	208

TABL. 9 (160). **MIGRACJE WEWNĘTRZNE NA POBYT STAŁY WEDŁUG KIERUNKÓW, WIEKU MIGRANTÓW I WOJEWÓDZTW W 2021 R. (dok.)**
INTERNAL MIGRATION FOR PERMANENT RESIDENCE BY DIRECTIONS, AGE OF MIGRANTS AND VOIVODSHIPS IN 2021 (cont.)

WOJEWÓDZTWA VOIVODSHIPS / WIEK MIGRANTÓW AGE OF MIGRANTS	Napływ Inflow					Odpływ Outflow				
	ogółem total	do miast to urban areas		na wieś to rural areas		ogółem total	z miast from urban areas		ze wsi from rural areas	
		z miast from urban areas	ze wsi from rural areas	z miast from urban areas	ze wsi from rural areas		do miast to urban areas	na wieś to rural areas	do miast to urban areas	na wieś to rural areas
Wielkopolskie	**44273**	**7712**	**9265**	**18093**	**9203**	**42474**	**7156**	**17030**	**9425**	**8863**
0— 4 lata	4589	593	789	2045	1162	4493	571	1954	826	1142
5—14	5503	658	1033	2677	1135	5433	630	2637	1052	1114
15—19	1477	192	334	668	283	1455	192	652	341	270
20—29	8975	1734	2225	2637	2379	8276	1489	2376	2187	2224
30—44	15363	2768	3021	6489	3085	14795	2637	6092	3079	2987
45—59	4425	808	955	1999	663	4389	809	1898	1003	679
60 lat i więcej 60 and more	3941	959	908	1578	496	3633	828	1421	937	447
Zachodniopomorskie	**20208**	**5026**	**5471**	**7274**	**2437**	**21154**	**5600**	**7423**	**5614**	**2517**
0— 4 lata	1735	317	433	709	276	1791	339	723	442	287
5—14	2579	429	639	1161	350	2605	455	1154	637	359
15—19	726	129	179	327	91	742	136	325	186	95
20—29	3639	1033	1209	873	524	4015	1275	927	1271	542
30—44	6337	1592	1669	2351	725	6758	1847	2464	1716	731
45—59	2601	649	629	1037	286	2569	620	1018	647	284
60 lat i więcej 60 and more	2591	877	713	816	185	2674	928	812	715	219

TABL. 10 (161). **MIGRACJE WEWNĄTRZWOJEWÓDZKIE LUDNOŚCI NA POBYT STAŁY W 2021 R.**
INTRAVOIVODSHIP MIGRATION OF POPULATION FOR PERMANENT RESIDENCE IN 2021

WOJEWÓDZTWA VOIVODSHIPS	Ogółem Total	Kierunki migracji Directions of migration				Saldo migracji wewnątrzwojewódzkich w miastach Net intravoivodship migration in urban areas
		ze wsi do miast from rural to urban areas	z miast na wieś from urban to rural areas	z miast do miast from urban to urban areas	ze wsi na wieś from rural to rural areas	
POLSKA POLAND	**329962**	**77104**	**126879**	**68822**	**57157**	**–49775**
Dolnośląskie	28719	6713	12523	6361	3122	–5810
Kujawsko-pomorskie	18379	4576	8192	2050	3561	–3616
Lubelskie	17395	4611	6510	1883	4391	–1899
Lubuskie	8763	2549	3694	1348	1172	–1145
Łódzkie	17750	3963	7471	3382	2934	–3508
Małopolskie	25735	5999	9538	3541	6657	–3539
Mazowieckie	48971	10630	18247	12875	7219	–7617
Opolskie	7434	2057	2842	947	1588	–785
Podkarpackie	16726	4446	5376	2026	4878	–930
Podlaskie	10014	2944	3969	1745	1356	–1025
Pomorskie	22883	4684	9465	4895	3839	–4781
Śląskie	35288	5157	9465	17819	2847	–4308
Świętokrzyskie	7681	2074	2892	682	2033	–818
Warmińsko-mazurskie	12298	4238	4575	1513	1972	–337
Wielkopolskie	35956	7846	15821	4620	7669	–7975
Zachodniopomorskie	15970	4617	6299	3135	1919	–1682

TABL. 11 (162). **MIGRACJE WEWNĘTRZNE NA POBYT STAŁY W 2021 R. WEDŁUG OBECNEGO I POPRZEDNIEGO MIEJSCA ZAMIESZKANIA ORAZ PŁCI MIGRANTÓW**

INTERNAL MIGRATION FOR PERMANENT RESIDENCE BY PRESENT AND PREVIOUS PLACE OF RESIDENCE AND SEX OF MIGRANTS IN 2021

MIEJSCE POPRZEDNIEGO ZAMIESZKANIA PREVIOUS PLACE OF RESIDENCE	Ogółem Total	Miejsce obecnego zamieszkania Present place of residence									
		miasta urban areas									wieś rural areas
		razem total	o liczbie ludności by number of population								
			poniżej 2000 under 2000	2000—4999	5000—9999	10000—19999	20000—49999	50000—99999	100000—199999	200000 i więcej 200000 and more	
OGÓŁEM TOTAL	**429719**	**211264**	**1611**	**10193**	**12582**	**25031**	**41390**	**33009**	**50370**	**37078**	**218455**
Miasta Urban areas	260492	112363	681	4195	5500	11470	21338	17470	29797	21912	148129
o liczbie ludności: by number of population:											
poniżej 2000 under 2000	38616	15085	76	519	814	1730	3637	2788	3316	2205	23531
2000—4999	60865	26969	159	933	1471	3540	5853	4499	6216	4298	33896
5000—9999	43395	17896	105	636	907	1717	3141	2492	5090	3808	25499
10000—19999	52828	23012	147	887	979	1884	3711	3281	6796	5327	29816
20000—49999	32765	14081	100	548	571	1135	2218	2072	4344	3093	18684
50000—99999	17167	8040	38	353	376	684	1426	1228	2127	1808	9127
100000—199999	12871	6199	44	278	322	652	1154	941	1669	1139	6672
200000 i więcej 200000 and more	1985	1081	12	41	60	128	198	169	239	234	904
Wieś Rural areas	169227	98901	930	5998	7082	13561	20052	15539	20573	15166	70326
Mężczyźni Males	**203613**	**98149**	**760**	**4865**	**5960**	**11656**	**19191**	**15387**	**23239**	**17091**	**105464**
Miasta Urban areas	125728	53085	325	2075	2628	5434	10067	8211	14048	10297	72643
o liczbie ludności: by number of population:											
poniżej 2000 under 2000	18590	7171	38	252	406	846	1708	1259	1618	1044	11419
2000—4999	29494	12828	65	460	672	1703	2833	2181	2892	2022	16666
5000—9999	21110	8448	55	328	435	798	1484	1180	2371	1797	12662
10000—19999	25375	10869	78	453	480	892	1738	1552	3174	2502	14506
20000—49999	15864	6619	45	266	283	528	1023	987	2033	1454	9245
50000—99999	8247	3730	20	167	173	319	656	558	1016	821	4517
100000—199999	6107	2906	18	132	155	291	530	408	827	545	3201
200000 i więcej 200000 and more	941	514	6	17	24	57	95	86	117	112	427
Wieś Rural areas	77885	45064	435	2790	3332	6222	9124	7176	9191	6794	32821
Kobiety Females	**226106**	**113115**	**851**	**5328**	**6622**	**13375**	**22199**	**17622**	**27131**	**19987**	**112991**
Miasta Urban areas	134764	59278	356	2120	2872	6036	11271	9259	15749	11615	75486
o liczbie ludności: by number of population:											
poniżej 2000 under 2000	20026	7914	38	267	408	884	1929	1529	1698	1161	12112
2000—4999	31371	14141	94	473	799	1837	3020	2318	3324	2276	17230
5000—9999	22285	9448	50	308	472	919	1657	1312	2719	2011	12837
10000—19999	27453	12143	69	434	499	992	1973	1729	3622	2825	15310
20000—49999	16901	7462	55	282	288	607	1195	1085	2311	1639	9439
50000—99999	8920	4310	18	186	203	365	770	670	1111	987	4610
100000—199999	6764	3293	26	146	167	361	624	533	842	594	3471
200000 i więcej 200000 and more	1044	567	6	24	36	71	103	83	122	122	477
Wieś Rural areas	91342	53837	495	3208	3750	7339	10928	8363	11382	8372	37505

TABL. 12 (163). **MIGRACJE WEWNĘTRZNE LUDNOŚCI NA POBYT STAŁY W MIASTACH LICZĄCYCH W 2021 R. 100 TYS. I WIĘCEJ MIESZKAŃCÓW**

INTERNAL MIGRATION OF POPULATION FOR PERMANENT RESIDENCE IN TOWNS WITH 100 THOUSAND INHABITANTS AND OVER IN 2021

MIASTA URBAN AREAS	Napływ Inflow			Odpływ Outflow			Saldo migracji Net migration		
	ogółem total	z miast from urban areas	ze wsi from rural areas	ogółem total	do miast to urban areas	na wieś to rural areas	ogółem total	z miast from urban areas	ze wsi from rural areas
O G Ó Ł E M T O T A L	**95452**	**56823**	**38629**	**106416**	**44940**	**61476**	**–10964**	**11883**	**–22847**
M.st. Warszawa Capital City	18542	11994	6548	16217	7524	8693	2325	4470	–2145
Białystok	2431	1174	1257	3215	1139	2076	–784	35	–819
Bielsko-Biała	1189	558	631	1759	549	1210	–570	9	–579
Bydgoszcz	1993	968	1025	3994	1024	2970	–2001	–56	–1945
Bytom	1100	937	163	1750	1268	482	–650	–331	–319
Chorzów	970	865	105	1242	1017	225	–272	–152	–120
Częstochowa	1005	372	633	1893	794	1099	–888	–422	–466
Dąbrowa Górnicza	844	706	138	1086	795	291	–242	–89	–153
Elbląg	710	319	391	881	444	437	–171	–125	–46
Gdańsk	5273	3506	1767	4358	1706	2652	915	1800	–885
Gdynia	2802	2075	727	2954	1438	1516	–152	637	–789
Gliwice	1239	930	309	1733	994	739	–494	–64	–430
Gorzów Wielkopolski	940	374	566	1496	405	1091	–556	–31	–525
Katowice	3378	2667	711	3556	2731	825	–178	–64	–114
Kielce	1607	568	1039	2119	729	1390	–512	–161	–351
Koszalin	1057	468	589	1251	462	789	–194	6	–200
Kraków	9584	5134	4450	7059	2324	4735	2525	2810	–285
Lublin	3259	1391	1868	3799	1237	2562	–540	154	–694
Łódź	3654	2124	1530	5013	2137	2876	–1359	–13	–1346
Olsztyn	1818	839	979	2120	697	1423	–302	142	–444
Opole	1161	585	576	1247	494	753	–86	91	–177
Płock	807	240	567	1348	436	912	–541	–196	–345
Poznań	5369	3287	2082	6773	1767	5006	–1404	1520	–2924
Radom	830	274	556	1915	737	1178	–1085	–463	–622
Ruda Śląska	1054	935	119	1397	1084	313	–343	–149	–194
Rybnik	935	629	306	1373	757	616	–438	–128	–310
Rzeszów	3310	1458	1852	2124	788	1336	1186	670	516
Sosnowiec	1150	926	224	2053	1452	601	–903	–526	–377
Szczecin	2894	1719	1175	3783	1204	2579	–889	515	–1404
Tarnów	657	218	439	1206	416	790	–549	–198	–351
Toruń	1796	902	894	2323	709	1614	–527	193	–720
Tychy	841	615	226	1211	667	544	–370	–52	–318
Wałbrzych	564	392	172	939	598	341	–375	–206	–169
Włocławek	565	204	361	1213	538	675	–648	–334	–314
Wrocław	7854	4978	2876	7115	2153	4962	739	2825	–2086
Zabrze	928	743	185	1799	1226	573	–871	–483	–388
Zielona Góra	1342	749	593	1102	500	602	240	249	–9

TABL. 13 (164). **MIGRACJE WEWNĘTRZNE LUDNOŚCI W WIEKU 15 LAT I WIĘCEJ NA POBYT STAŁY WEDŁUG PŁCI I STANU CYWILNEGO PRAWNEGO MIGRANTÓW W 2021 R.**
INTERNAL MIGRATION OF POPULATION AT THE AGE OF 15 AND MORE FOR PERMANENT RESIDENCE BY SEX AND LEGAL MARITAL STATUS OF MIGRANTS IN 2021

STAN CYWILNY PRAWNY LEGAL MARITAL STATUS	Ogółem Total	Napływ do miast Inflow to urban areas			Napływ na wieś Inflow to rural areas			Saldo migracji w miastach Net migration in urban areas
		razem total	z miast from urban areas	ze wsi from rural areas	razem total	z miast from urban areas	ze wsi from rural areas	
OGÓŁEM TOTAL	**333992**	**173267**	**93222**	**80045**	**160725**	**108614**	**52111**	**–28569**
Kawalerowie/panny Single	82309	50982	27890	23092	31327	21180	10147	1912
Żonaci/zamężne Married	197974	90130	47481	42649	107844	72071	35773	–29422
Wdowcy/wdowy Widowed	11837	7288	3884	3404	4549	3288	1261	116
Rozwiedzeni/rozwiedzione Divorced	28390	16326	8881	7445	12064	8414	3650	–969
Stan cywilny nieustalony Marital status unknown	13482	8541	5086	3455	4941	3661	1280	–206
Mężczyźni **Males**	**154714**	**78800**	**43381**	**35419**	**75914**	**52364**	**23550**	**–16945**
Kawalerowie Single	39875	24082	13303	10779	15793	10903	4890	–124
Żonaci Married	93793	42686	23101	19585	51107	34914	16193	–15329
Wdowcy Widowed	2063	1133	665	468	930	703	227	–235
Rozwiedzeni Divorced	12228	6737	3837	2900	5491	3894	1597	–994
Stan cywilny nieustalony Marital status unknown	6755	4162	2475	1687	2593	1950	643	–263
Kobiety **Females**	**179278**	**94467**	**49841**	**44626**	**84811**	**56250**	**28561**	**–11624**
Panny Single	42434	26900	14587	12313	15534	10277	5257	2036
Zamężne Married	104181	47444	24380	23064	56737	37157	19580	–14093
Wdowy Widowed	9774	6155	3219	2936	3619	2585	1034	351
Rozwiedzione Divorced	16162	9589	5044	4545	6573	4520	2053	25
Stan cywilny nieustalony Marital status unknown	6727	4379	2611	1768	2348	1711	637	57

TABL. 14 (165). **LUDNOŚĆ ZAMELDOWANA NA POBYT CZASOWY PONAD 3 MIESIĄCE**[a]
POPULATION REGISTERED FOR TEMPORARY STAY ABOVE 3 MONTHS[a]

DATA BADANIA DATE OF SURVEY	Zameldowani na pobyt czasowy Persons registered for temporary stay in actual place of residence			Czasowo nieobecni w miejscu stałego zameldowania Persons temporarily absent from place of permanent residence			Saldo ludności czasowo obecnej (nieobecnej) Balance of persons temporarily present (absent)		
	ogółem total	miasta urban areas	wieś rural areas	ogółem total	miasta urban areas	wieś rural areas	ogółem total	miasta urban areas	wieś rural areas
31 III 1976	851,9	748,3	103,6	851,9	346,1	505,8	x	402,2	–402,2
10 XI 1980	843,3	749,2	94,1	843,3	346,0	497,3	x	403,2	–403,2
10 XI 1985	761,8	661,3	100,5	761,8	345,5	416,3	x	315,8	–315,8
31 XII 1995	648,4	508,0	140,4	648,4	371,1	277,3	x	136,9	–136,9
31 XII 2000	683,7	507,1	176,6	683,7	391,4	292,3	x	115,7	–115,7
31 XII 2002	665,5	480,1	185,4	665,5	396,8	278,7	x	93,3	–93,3
31 XII 2005	688,8	485,2	203,6	688,8	386,8	302,0	x	98,4	–98,4
31 XII 2015	593,9	397,4	196,6	593,9	322,4	271,6	x	75,0	–75,0
31 XII 2020	422,5	278,6	143,9	422,5	227,9	194,6	x	50,7	–50,7
31 XII 2021	**416,5**	**277,8**	**138,7**	**416,5**	**228,6**	**187,8**	**x**	**49,1**	**–49,1**

a W latach 1976—2005 — ponad 2 miesiące, patrz uwagi do działu III, pkt. 4 i 5.
a In 1976—2005 — above 2 months, see notes to the part III, items 4 and 5.

TABL. 15 (166). **LUDNOŚĆ ZAMELDOWANA NA POBYT CZASOWY PONAD 3 MIESIĄCE WEDŁUG MAKROREGIONÓW W 2021 R.**
Stan w dniu 31 grudnia
POPULATION REGISTERED FOR TEMPORARY STAY ABOVE 3 MONTHS BY MACROREGION IN 2021
As of 31 December

MAKROREGIONY MACROREGIONS	Zameldowani na pobyt czasowy Persons registered for temporary stay in actual place of residence			Czasowo nieobecni w miejscu stałego zameldowania Persons temporarily absent from place of permanent residence			Saldo ludności czasowo obecnej (nieobecnej) Balance of persons temporarily present (absent)		
	ogółem total	mężczyźni males	kobiety females	ogółem total	mężczyźni males	kobiety females	ogółem total	mężczyźni males	kobiety females
POLSKA POLAND	**416468**	**199936**	**216532**	**416468**	**199936**	**216532**	**x**	**x**	**x**
Południowy	84680	40391	44289	85306	40794	44512	–626	–403	–223
Północno-zachodni	73649	35379	38270	73816	35652	38164	–167	–273	106
Południowo-zachodni	46332	22200	24132	43375	20706	22669	2957	1494	1463
Północny	62630	29753	32877	64257	30711	33546	–1627	–958	–669
Centralny	32102	15134	16968	35786	16930	18856	–3684	–1796	–1888
Wschodni	57155	27178	29977	63111	30477	32634	–5956	–3299	–2657
Woj. mazowieckie	59920	29901	30019	50817	24666	26151	9103	5235	3868
Miasta Urban areas	**277784**	**132660**	**145124**	**228638**	**111695**	**116943**	**49146**	**20965**	**28181**
Południowy	57901	27551	30350	55234	26544	28690	2667	1007	1660
Północno-zachodni	49061	23392	25669	39340	19369	19971	9721	4023	5698
Południowo-zachodni	31354	15031	16323	25672	12477	13195	5682	2554	3128
Północny	41434	19511	21923	30816	15104	15712	10618	4407	6211
Centralny	18055	8349	9706	18652	9089	9563	–597	–740	143
Wschodni	34179	15958	18221	26345	12968	13377	7834	2990	4844
Woj. mazowieckie	45800	22868	22932	32579	16144	16435	13221	6724	6497
Wieś Rural areas	**138684**	**67276**	**71408**	**187830**	**88241**	**99589**	**–49146**	**–20965**	**–28181**
Południowy	26779	12840	13939	30072	14250	15822	–3293	–1410	–1883
Północno-zachodni	24588	11987	12601	34476	16283	18193	–9888	–4296	–5592
Południowo-zachodni	14978	7169	7809	17703	8229	9474	–2725	–1060	–1665
Północny	21196	10242	10954	33441	15607	17834	–12245	–5365	–6880
Centralny	14047	6785	7262	17134	7841	9293	–3087	–1056	–2031
Wschodni	22976	11220	11756	36766	17509	19257	–13790	–6289	–7501
Woj. mazowieckie	14120	7033	7087	18238	8522	9716	–4118	–1489	–2629

TABL. 16 (167). **LUDNOŚĆ ZAMELDOWANA NA POBYT CZASOWY PONAD 3 MIESIĄCE WEDŁUG PŁCI**
Stan w dniu 31 grudnia
POPULATION REGISTERED FOR TEMPORARY STAY ABOVE 3 MONTHS BY SEX AND VOIVOD
As of 31 December

Lp. No	WOJEWÓDZTWA VOIVODSHIPS	o — ogółem total m — miasta urban areas w — wieś rural areas	Zameldowani na pobyt czasowy Persons registered for temporary stay in actual place of residence			Czasowo nieobecni w miejscu stałego zameldowania Persons temporarily absent from place of permanent residence		
			razem total	mężczyźni males	kobiety females	razem total	mężczyźni males	kobiety females
			2021					
1	**POLSKA POLAND**	**o**	**416468**	**199936**	**216532**	**416468**	**199936**	**216532**
2		**m**	**277784**	**132660**	**145124**	**228638**	**111695**	**116943**
3		**w**	**138684**	**67276**	**71408**	**187830**	**88241**	**99589**
4	Dolnośląskie	o	33998	16276	17722	30867	14679	16188
5		m	24410	11701	12709	19312	9405	9907
6		w	9588	4575	5013	11555	5274	6281
7	Kujawsko-pomorskie	o	23180	10939	12241	24234	11486	12748
8		m	14790	6928	7862	10909	5264	5645
9		w	8390	4011	4379	13325	6222	7103
10	Lubelskie	o	20617	9818	10799	24347	11926	12421
11		m	11179	5139	6040	9642	4839	4803
12		w	9438	4679	4759	14705	7087	7618
13	Lubuskie	o	13835	6742	7093	14995	7280	7715
14		m	8667	4135	4532	8588	4234	4354
15		w	5168	2607	2561	6407	3046	3361
16	Łódzkie	o	20963	9919	11044	23019	10915	12104
17		m	12397	5752	6645	13197	6446	6751
18		w	8566	4167	4399	9822	4469	5353
19	Małopolskie	o	40266	18930	21336	36337	17007	19330
20		m	24956	11785	13171	17791	8278	9513
21		w	15310	7145	8165	18546	8729	9817
22	Mazowieckie	o	59920	29901	30019	50817	24666	26151
23		m	45800	22868	22932	32579	16144	16435
24		w	14120	7033	7087	18238	8522	9716
25	Opolskie	o	12334	5924	6410	12508	6027	6481
26		m	6944	3330	3614	6360	3072	3288
27		w	5390	2594	2796	6148	2955	3193
28	Podkarpackie	o	23773	11265	12508	24887	11856	13031
29		m	15128	7270	7858	10133	4884	5249
30		w	8645	3995	4650	14754	6972	7782
31	Podlaskie	o	12765	6095	6670	13877	6695	7182
32		m	7872	3549	4323	6570	3245	3325
33		w	4893	2546	2347	7307	3450	3857
34	Pomorskie	o	23701	11356	12345	21615	10529	11086
35		m	15964	7599	8365	11892	5943	5949
36		w	7737	3757	3980	9723	4586	5137
37	Śląskie	o	44414	21461	22953	48969	23787	25182
38		m	32945	15766	17179	37443	18266	19177
39		w	11469	5695	5774	11526	5521	6005
40	Świętokrzyskie	o	11139	5215	5924	12767	6015	6752
41		m	5658	2597	3061	5455	2643	2812
42		w	5481	2618	2863	7312	3372	3940
43	Warmińsko-mazurskie	o	15749	7458	8291	18408	8696	9712
44		m	10680	4984	5696	8015	3897	4118
45		w	5069	2474	2595	10393	4799	5594
46	Wielkopolskie	o	38548	18331	20217	37331	17810	19521
47		m	24748	11707	13041	18755	9119	9636
48		w	13800	6624	7176	18576	8691	9885
49	Zachodniopomorskie	o	21266	10306	10960	21490	10562	10928
50		m	15646	7550	8096	11997	6016	5981
51		w	5620	2756	2864	9493	4546	4947

I WOJEWÓDZTW W LATACH 2020 I 2021

SHPS IN 2020 AND 2021

Saldo ludności czasowo obecnej (nieobecnej) Balance of persons temporarily present (absent)						Różnica między saldami Net of balances			Lp. No
razem total	mężczyźni males	kobiety females	razem total	mężczyźni males	kobiety females	razem total	mężczyźni males	kobiety females	
			2020						
x	**x**	**x**	**x**	**x**	**x**	**x**	**x**	**x**	1
49146	**20965**	**28181**	**50724**	**21715**	**29009**	**–1578**	**–750**	**–828**	2
–49146	**–20965**	**–28181**	**–50724**	**–21715**	**–29009**	**1578**	**750**	**828**	3
3131	1597	1534	1659	820	839	1472	777	695	4
5098	2296	2802	3839	1570	2269	1259	726	533	5
–1967	–699	–1268	–2180	–750	–1430	213	51	162	6
–1054	–547	–507	–764	–404	–360	–290	–143	–147	7
3881	1664	2217	4850	2074	2776	–969	–410	–559	8
–4935	–2211	–2724	–5614	–2478	–3136	679	267	412	9
–3730	–2108	–1622	–3596	–1930	–1666	–134	–178	44	10
1537	300	1237	1922	604	1318	–385	–304	–81	11
–5267	–2408	–2859	–5518	–2534	–2984	251	126	125	12
–1160	–538	–622	–90	29	–119	–1070	–567	–503	13
79	–99	178	1250	498	752	–1171	–597	–574	14
–1239	–439	–800	–1340	–469	–871	101	30	71	15
–2056	–996	–1060	–1579	–770	–809	–477	–226	–251	16
–800	–694	–106	–319	–463	144	–481	–231	–250	17
–1256	–302	–954	–1260	–307	–953	4	5	–1	18
3929	1923	2006	4019	1951	2068	–90	–28	–62	19
7165	3507	3658	7038	3417	3621	127	90	37	20
–3236	–1584	–1652	–3019	–1466	–1553	–217	–118	–99	21
9103	5235	3868	7859	4507	3352	1244	728	516	22
13221	6724	6497	11218	5591	5627	2003	1133	870	23
–4118	–1489	–2629	–3359	–1084	–2275	–759	–405	–354	24
–174	–103	–71	–100	–83	–17	–74	–20	–54	25
584	258	326	864	357	507	–280	–99	–181	26
–758	–361	–397	–964	–440	–524	206	79	127	27
–1114	–591	–523	–1084	–541	–543	–30	–50	20	28
4995	2386	2609	5236	2538	2698	–241	–152	–89	29
–6109	–2977	–3132	–6320	–3079	–3241	211	102	109	30
–1112	–600	–512	–915	–475	–440	–197	–125	–72	31
1302	304	998	1702	532	1170	–400	–228	–172	32
–2414	–904	–1510	–2617	–1007	–1610	203	103	100	33
2086	827	1259	1798	731	1067	288	96	192	34
4072	1656	2416	3841	1583	2258	231	73	158	35
–1986	–829	–1157	–2043	–852	–1191	57	23	34	36
–4555	–2326	–2229	–4001	–2085	–1916	–554	–241	–313	37
–4498	–2500	–1998	–3718	–2154	–1564	–780	–346	–434	38
–57	174	–231	–283	69	–352	226	105	121	39
–1628	–800	–828	–1577	–789	–788	–51	–11	–40	40
203	–46	249	346	–25	371	–143	–21	–122	41
–1831	–754	–1077	–1923	–764	–1159	92	10	82	42
–2659	–1238	–1421	–2386	–1128	–1258	–273	–110	–163	43
2665	1087	1578	3253	1367	1886	–588	–280	–308	44
–5324	–2325	–2999	–5639	–2495	–3144	315	170	145	45
1217	521	696	1009	396	613	208	125	83	46
5993	2588	3405	5803	2572	3231	190	16	174	47
–4776	–2067	–2709	–4794	–2176	–2618	18	109	–91	48
–224	–256	32	–252	–229	–23	28	–27	55	49
3649	1534	2115	3599	1654	1945	50	–120	170	50
–3873	–1790	–2083	–3851	–1883	–1968	–22	93	–115	51

TABL. 17 (168). **LUDNOŚĆ ZAMELDOWANA NA POBYT CZASOWY PONAD 3 MIESIĄCE WEDŁUG PŁCI, REGIONÓW I PODREGIONÓW W 2021 R.**

Stan w dniu 31 grudnia

POPULATION REGISTERED FOR TEMPORARY STAY ABOVE 3 MONTHS BY SEX, REGIONS AND SUBREGIONS IN 2021

As of 31 December

REGIONY REGIONS PODREGIONY SUBREGIONS	Zameldowani na pobyt czasowy Persons registered for temporary stay in actual place of residence			Czasowo nieobecni w miejscu stałego zameldowania Persons temporarily absent from place of permanent residence			Saldo ludności czasowo obecnej (nieobecnej) Balance of persons temporarily present (absent)		
	ogółem total	mężczyźni males	kobiety females	ogółem total	mężczyźni males	kobiety females	ogółem total	mężczyźni males	kobiety females
POLSKA POLAND	**416468**	**199936**	**216532**	**416468**	**199936**	**216532**	**x**	**x**	**x**
Dolnośląskie	**33998**	**16276**	**17722**	**30867**	**14679**	**16188**	**3131**	**1597**	**1534**
Jeleniogórski	7064	3382	3682	7489	3533	3956	–425	–151	–274
Legnicko–głogowski	5059	2509	2550	5325	2504	2821	–266	5	–271
Wałbrzyski	5625	2726	2899	6490	3152	3338	–865	–426	–439
Wrocławski	5441	2557	2884	5471	2584	2887	–30	–27	–3
M. Wrocław	10809	5102	5707	6092	2906	3186	4717	2196	2521
Kujawsko-pomorskie	**23180**	**10939**	**12241**	**24234**	**11486**	**12748**	**–1054**	**–547**	**–507**
Bydgosko-toruński	7835	3653	4182	6701	3290	3411	1134	363	771
Grudziądzki	5631	2658	2973	6031	2813	3218	–400	–155	–245
Inowrocławski	3667	1686	1981	4365	2027	2338	–698	–341	–357
Świecki	2721	1347	1374	3053	1429	1624	–332	–82	–250
Włocławski	3326	1595	1731	4084	1927	2157	–758	–332	–426
Lubelskie	**20617**	**9818**	**10799**	**24347**	**11926**	**12421**	**–3730**	**–2108**	**–1622**
Bialski	3909	1955	1954	4452	2226	2226	–543	–271	–272
Chełmsko-zamojski	6601	3199	3402	7962	3887	4075	–1361	–688	–673
Lubelski	5318	2382	2936	6272	3061	3211	–954	–679	–275
Puławski	4789	2282	2507	5661	2752	2909	–872	–470	–402
Lubuskie	**13835**	**6742**	**7093**	**14995**	**7280**	**7715**	**–1160**	**–538**	**–622**
Gorzowski	5664	2747	2917	6463	3172	3291	–799	–425	–374
Zielonogórski	8171	3995	4176	8532	4108	4424	–361	–113	–248
Łódzkie	**20963**	**9919**	**11044**	**23019**	**10915**	**12104**	**–2056**	**–996**	**–1060**
Łódzki	3119	1530	1589	2674	1248	1426	445	282	163
Piotrkowski	5077	2429	2648	6085	2898	3187	–1008	–469	–539
Sieradzki	4445	2036	2409	4852	2256	2596	–407	–220	–187
Skierniewicki	3362	1571	1791	4011	1861	2150	–649	–290	–359
M. Łódź	4960	2353	2607	5397	2652	2745	–437	–299	–138
Małopolskie	**40266**	**18930**	**21336**	**36337**	**17007**	**19330**	**3929**	**1923**	**2006**
Krakowski	7796	3575	4221	7525	3507	4018	271	68	203
Nowosądecki	5882	2694	3188	6607	3207	3400	–725	–513	–212
Nowotarski	3154	1451	1703	3930	1816	2114	–776	–365	–411
Oświęcimski	4889	2271	2618	5925	2778	3147	–1036	–507	–529
Tarnowski	4466	2181	2285	4822	2267	2555	–356	–86	–270
M. Kraków	14079	6758	7321	7528	3432	4096	6551	3326	3225
Opolskie	**12334**	**5924**	**6410**	**12508**	**6027**	**6481**	**–174**	**–103**	**–71**
Nyski	4465	2154	2311	4916	2374	2542	–451	–220	–231
Opolski	7869	3770	4099	7592	3653	3939	277	117	160
Podkarpackie	**23773**	**11265**	**12508**	**24887**	**11856**	**13031**	**–1114**	**–591**	**–523**
Krośnieński	5284	2503	2781	6558	3132	3426	–1274	–629	–645
Przemyski	3549	1678	1871	5528	2666	2862	–1979	–988	–991
Rzeszowski	10685	5117	5568	6679	3155	3524	4006	1962	2044
Tarnobrzeski	4255	1967	2288	6122	2903	3219	–1867	–936	–931
Podlaskie	**12765**	**6095**	**6670**	**13877**	**6695**	**7182**	**–1112**	**–600**	**–512**
Białostocki	4812	2307	2505	4055	1916	2139	757	391	366
Łomżyński	4774	2326	2448	5483	2723	2760	–709	–397	–312
Suwalski	3179	1462	1717	4339	2056	2283	–1160	–594	–566

TABL. 17 (168). **LUDNOŚĆ ZAMELDOWANA NA POBYT CZASOWY PONAD 3 MIESIĄCE WEDŁUG PŁCI, REGIONÓW I PODREGIONÓW W 2021 R. (dok.)**

Stan w dniu 31 grudnia

POPULATION REGISTERED FOR TEMPORARY STAY ABOVE 3 MONTHS BY SEX, REGIONS AND SUBREGIONS IN 2021 (cont.)

As of 31 December

REGIONY REGIONS PODREGIONY SUBREGIONS	Zameldowani na pobyt czasowy Persons registered for temporary stay in actual place of residence			Czasowo nieobecni w miejscu stałego zameldowania Persons temporarily absent from place of permanent residence			Saldo ludności czasowo obecnej (nieobecnej) Balance of persons temporarily present (absent)		
	ogółem total	mężczyźni males	kobiety females	ogółem total	mężczyźni males	kobiety females	ogółem total	mężczyźni males	kobiety females
Pomorskie	**23701**	**11356**	**12345**	**21615**	**10529**	**11086**	**2086**	**827**	**1259**
Chojnicki	2343	1200	1143	2606	1249	1357	–263	–49	–214
Gdański	5072	2422	2650	5114	2456	2658	–42	–34	–8
Słupski	3614	1794	1820	3876	1844	2032	–262	–50	–212
Starogardzki	4645	2219	2426	4742	2299	2443	–97	–80	–17
Trójmiejski	8027	3721	4306	5277	2681	2596	2750	1040	1710
Śląskie	**44414**	**21461**	**22953**	**48969**	**23787**	**25182**	**–4555**	**–2326**	**–2229**
Bielski	8752	4079	4673	7719	3669	4050	1033	410	623
Bytomski	5021	2517	2504	4650	2290	2360	371	227	144
Częstochowski	3867	1858	2009	4514	2226	2288	–647	–368	–279
Gliwicki	5206	2830	2376	4442	2226	2216	764	604	160
Katowicki	6866	3242	3624	9750	4777	4973	–2884	–1535	–1349
Rybnicki	5939	2839	3100	6671	3212	3459	–732	–373	–359
Sosnowiecki	5162	2433	2729	7074	3405	3669	–1912	–972	–940
Tyski	3601	1663	1938	4149	1982	2167	–548	–319	–229
Świętokrzyskie	**11139**	**5215**	**5924**	**12767**	**6015**	**6752**	**–1628**	**–800**	**–828**
Kielecki	6448	3053	3395	7228	3470	3758	–780	–417	–363
Sandomiersko-jędrzejowski	4691	2162	2529	5539	2545	2994	–848	–383	–465
Warmińsko-mazurskie	**15749**	**7458**	**8291**	**18408**	**8696**	**9712**	**–2659**	**–1238**	**–1421**
Elbląski	4653	2218	2435	6206	2859	3347	–1553	–641	–912
Ełcki	4099	1964	2135	4283	2006	2277	–184	–42	–142
Olsztyński	6997	3276	3721	7919	3831	4088	–922	–555	–367
Wielkopolskie	**38548**	**18331**	**20217**	**37331**	**17810**	**19521**	**1217**	**521**	**696**
Kaliski	6016	2811	3205	6084	2925	3159	–68	–114	46
Koniński	6454	2925	3529	7314	3421	3893	–860	–496	–364
Leszczyński	6266	2976	3290	6418	3086	3332	–152	–110	–42
Pilski	4677	2209	2468	5274	2508	2766	–597	–299	–298
Poznański	6078	2925	3153	5962	2806	3156	116	119	–3
M. Poznań	9057	4485	4572	6279	3064	3215	2778	1421	1357
Zachodniopomorskie	**21266**	**10306**	**10960**	**21490**	**10562**	**10928**	**–224**	**–256**	**32**
Koszaliński	4788	2287	2501	5242	2600	2642	–454	–313	–141
Szczecinecko-pyrzycki	5396	2700	2696	7594	3736	3858	–2198	–1036	–1162
Szczeciński	4976	2412	2564	6357	3119	3238	–1381	–707	–674
M. Szczecin	6106	2907	3199	2297	1107	1190	3809	1800	2009
Warszawski stołeczny	**39996**	**20374**	**19622**	**29144**	**14292**	**14852**	**10852**	**6082**	**4770**
Warszawski wschodni	4657	2206	2451	4297	2074	2223	360	132	228
Warszawski zachodni	5411	2537	2874	5358	2533	2825	53	4	49
M.st. Warszawa	29928	15631	14297	19489	9685	9804	10439	5946	4493
Mazowiecki regionalny	**19924**	**9527**	**10397**	**21673**	**10374**	**11299**	**–1749**	**–847**	**–902**
Ciechanowski	2867	1420	1447	3339	1628	1711	–472	–208	–264
Ostrołęcki	3770	1815	1955	3952	1860	2092	–182	–45	–137
Płocki	3672	1676	1996	3534	1605	1929	138	71	67
Radomski	3818	1895	1923	4712	2408	2304	–894	–513	–381
Siedlecki	3809	1814	1995	4003	1897	2106	–194	–83	–111
Żyrardowski	1988	907	1081	2133	976	1157	–145	–69	–76

TABL. 18 (169). **LUDNOŚĆ ZAMELDOWANA NA POBYT CZASOWY PONAD 3 MIESIĄCE WEDŁUG PŁCI I WIEKU**
Stan w dniu 31 grudnia
POPULATION REGISTERED FOR TEMPORARY STAY ABOVE 3 MONTHS BY SEX AND AGE
As of 31 December

Lp. No	WYSZCZEGÓLNIENIE SPECIFICATION	Ogółem Total	0—4 lata	5—9	10—14	15—19	20—24	25—29	30—34
	ZAMELDOWANI NA POBYT CZASOWY								
	2020								
1	**OGÓŁEM TOTAL**	**422540**	**20365**	**24757**	**26462**	**67906**	**29887**	**33876**	**37933**
2	Miasta Urban areas	278603	14246	16076	16756	51375	22093	23717	25986
3	mężczyźni males	132133	7391	8223	8751	24780	10454	9882	11076
4	kobiety females	146470	6855	7853	8005	26595	11639	13835	14910
5	Wieś Rural areas	143937	6119	8681	9706	16531	7794	10159	11947
6	mężczyźni males	69580	3108	4317	5054	8558	3239	3945	5145
7	kobiety females	74357	3011	4364	4652	7973	4555	6214	6802
	2021								
8	**OGÓŁEM TOTAL**	**416468**	**21588**	**23873**	**25883**	**68560**	**30349**	**32255**	**35867**
9	Miasta Urban areas	277784	15051	15619	16538	52036	23078	23086	24877
10	mężczyźni males	132660	7787	8022	8637	24640	11148	9972	10887
11	kobiety females	145124	7264	7597	7901	27396	11930	13114	13990
12	Wieś Rural areas	138684	6537	8254	9345	16524	7271	9169	10990
13	mężczyźni males	67276	3354	4173	4868	8558	3069	3551	4663
14	kobiety females	71408	3183	4081	4477	7966	4202	5618	6327
	CZASOWO NIEOBECNI W MIEJSCU STAŁEGO ZAMELDOWANIA								
	2020								
15	**OGÓŁEM TOTAL**	**422540**	**20365**	**24757**	**26462**	**67906**	**29887**	**33876**	**37933**
16	Miasta Urban areas	227879	9988	11371	12755	24828	14482	17711	20606
17	mężczyźni males	110418	5210	5777	6805	12656	6929	7554	9046
18	kobiety females	117461	4778	5594	5950	12172	7553	10157	11560
19	Wieś Rural areas	194661	10377	13386	13707	43078	15405	16165	17327
20	mężczyźni males	91295	5289	6763	7000	20682	6764	6273	7175
21	kobiety females	103366	5088	6623	6707	22396	8641	9892	10152
	2021								
22	**OGÓŁEM TOTAL**	**416468**	**21588**	**23873**	**25883**	**68560**	**30349**	**32255**	**35867**
23	Miasta Urban areas	228638	12737	11768	12784	25213	15043	16998	19716
24	mężczyźni males	111695	6556	6024	6804	12741	7315	7525	8867
25	kobiety females	116943	6181	5744	5980	12472	7728	9473	10849
26	Wieś Rural areas	187830	8851	12105	13099	43347	15306	15257	16151
27	mężczyźni males	88241	4585	6171	6701	20457	6902	5998	6683
28	kobiety females	99589	4266	5934	6398	22890	8404	9259	9468
	SALDO LUDNOŚCI CZASOWO OBECNEJ (NIEOBECNEJ)								
	2020								
29	**OGÓŁEM TOTAL**	**x**	**x**	**x**	**x**	**x**	**x**	**x**	**x**
30	Miasta Urban areas	50724	4258	4705	4001	26547	7611	6006	5380
31	mężczyźni males	21715	2181	2446	1946	12124	3525	2328	2030
32	kobiety females	29009	2077	2259	2055	14423	4086	3678	3350
33	Wieś Rural areas	–50724	–4258	–4705	–4001	–26547	–7611	–6006	–5380
34	mężczyźni males	–21715	–2181	–2446	–1946	–12124	–3525	–2328	–2030
35	kobiety females	–29009	–2077	–2259	–2055	–14423	–4086	–3678	–3350
	2021								
36	**OGÓŁEM TOTAL**	**x**	**x**	**x**	**x**	**x**	**x**	**x**	**x**
37	Miasta Urban areas	49146	2314	3851	3754	26823	8035	6088	5161
38	mężczyźni males	20965	1231	1998	1833	11899	3833	2447	2020
39	kobiety females	28181	1083	1853	1921	14924	4202	3641	3141
40	Wieś Rural areas	–49146	–2314	–3851	–3754	–26823	–8035	–6088	–5161
41	mężczyźni males	–20965	–1231	–1998	–1833	–11899	–3833	–2447	–2020
42	kobiety females	–28181	–1083	–1853	–1921	–14924	–4202	–3641	–3141

W LATACH 2020 I 2021

IN 2020 AND 2021

W wieku At age specified											Lp. No
35—39	40—44	45—49	50—54	55—59	60—64	65—69	70—74	75—79	80—84	85 lat i więcej 85 and more	
REGISTERED FOR TEMPORARY STAY											
39481	**33042**	**25039**	**17398**	**15300**	**14949**	**12762**	**9367**	**4687**	**4102**	**5227**	1
26484	21502	15679	10328	8391	7658	6301	4534	2340	2147	2990	2
11725	10123	7931	5475	4346	4269	3292	2178	976	647	614	3
14759	11379	7748	4853	4045	3389	3009	2356	1364	1500	2376	4
12997	11540	9360	7070	6909	7291	6461	4833	2347	1955	2237	5
6048	5653	4814	3687	3696	4009	3493	2554	1089	694	477	6
6949	5887	4546	3383	3213	3282	2968	2279	1258	1261	1760	7
37501	**32196**	**25637**	**17402**	**14878**	**14402**	**12434**	**9680**	**4959**	**3964**	**5040**	8
25465	21126	16132	10491	8276	7617	6285	4735	2452	2017	2903	9
11395	9998	8211	5570	4333	4168	3359	2304	1045	601	583	10
14070	11128	7921	4921	3943	3449	2926	2431	1407	1416	2320	11
12036	11070	9505	6911	6602	6785	6149	4945	2507	1947	2137	12
5589	5385	4869	3623	3550	3804	3291	2553	1184	716	476	13
6447	5685	4636	3288	3052	2981	2858	2392	1323	1231	1661	14
TEMPORARILY ABSENT FROM PLACE OF PERMANENT RESIDENCE											
39481	**33042**	**25039**	**17398**	**15300**	**14949**	**12762**	**9367**	**4687**	**4102**	**5227**	15
22707	19802	15394	11136	10296	10656	9555	7150	3454	2784	3204	16
10466	9643	7837	5750	5243	5699	4940	3614	1566	953	730	17
12241	10159	7557	5386	5053	4957	4615	3536	1888	1831	2474	18
16774	13240	9645	6262	5004	4293	3207	2217	1233	1318	2023	19
7307	6133	4908	3412	2799	2579	1845	1118	499	388	361	20
9467	7107	4737	2850	2205	1714	1362	1099	734	930	1662	21
37501	**32196**	**25637**	**17402**	**14878**	**14402**	**12434**	**9680**	**4959**	**3964**	**5040**	22
21549	19354	15947	11151	10040	10073	9303	7376	3664	2699	3223	23
9975	9443	8203	5796	5201	5364	4832	3658	1682	948	761	24
11574	9911	7744	5355	4839	4709	4471	3718	1982	1751	2462	25
15952	12842	9690	6251	4838	4329	3131	2304	1295	1265	1817	26
7009	5940	4877	3397	2682	2608	1818	1199	547	369	298	27
8943	6902	4813	2854	2156	1721	1313	1105	748	896	1519	28
BALANCE OF PERSONS TEMPORARILY PRESENT (ABSENT)											
x	**x**	**x**	**x**	**x**	**x**	**x**	**x**	**x**	**x**	**x**	29
3777	1700	285	–808	–1905	–2998	–3254	–2616	–1114	–637	–214	30
1259	480	94	–275	–897	–1430	–1648	–1436	–590	–306	–116	31
2518	1220	191	–533	–1008	–1568	–1606	–1180	–524	–331	–98	32
–3777	–1700	–285	808	1905	2998	3254	2616	1114	637	214	33
–1259	–480	–94	275	897	1430	1648	1436	590	306	116	34
–2518	–1220	–191	533	1008	1568	1606	1180	524	331	98	35
x	**x**	**x**	**x**	**x**	**x**	**x**	**x**	**x**	**x**	**x**	36
3916	1772	185	–660	–1764	–2456	–3018	–2641	–1212	–682	–320	37
1420	555	8	–226	–868	–1196	–1473	–1354	–637	–347	–178	38
2496	1217	177	–434	–896	–1260	–1545	–1287	–575	–335	–142	39
–3916	–1772	–185	660	1764	2456	3018	2641	1212	682	320	40
–1420	–555	–8	226	868	1196	1473	1354	637	347	178	41
–2496	–1217	–177	434	896	1260	1545	1287	575	335	142	42

TABL. 19 (170). **LUDNOŚĆ ZAMELDOWANA NA POBYT CZASOWY PONAD 3 MIESIĄCE WEDŁUG WOJE**
Stan w dniu 31 grudnia
POPULATION REGISTERED FOR TEMPORARY STAY ABOVE 3 MONTHS BY VOIVODSHIPS
As of 31 December

Lp. No	WOJEWÓDZTWA POBYTU CZASOWEGO VOIVODSHIPS OF TEMPORARY STAY	Ogółem Total	Województwa					
			dolno-śląskie	kujawsko--pomorskie	lubelskie	lubuskie	łódzkie	mało-polskie
								OGÓŁEM
1	**POLSKA POLAND**	**416468**	**30867**	**24234**	**24347**	**14995**	**23019**	**36337**
2	Dolnośląskie	33998	21639	322	479	2092	831	723
3	Kujawsko-pomorskie	23180	243	16712	153	139	346	141
4	Lubelskie	20617	212	125	15526	65	186	286
5	Lubuskie	13835	1058	183	128	8912	151	132
6	Łódzkie	20963	520	342	233	106	14606	289
7	Małopolskie	40266	732	268	706	183	531	25947
8	Mazowieckie	59920	1078	1512	3670	383	2474	1532
9	Opolskie	12334	1027	90	132	99	271	245
10	Podkarpackie	23773	334	102	1221	94	193	1769
11	Podlaskie	12765	102	69	148	28	95	79
12	Pomorskie	23701	415	1535	367	151	454	341
13	Śląskie	44414	992	371	585	209	1203	3290
14	Świętokrzyskie	11139	185	67	289	50	326	840
15	Warmińsko-mazurskie	15749	141	446	137	53	142	129
16	Wielkopolskie	38548	1653	1686	314	1426	967	339
17	Zachodniopomorskie	21266	536	404	259	1005	243	255
								w tym MĘŻCZYŹNI
18	**POLSKA POLAND**	**199936**	**14679**	**11486**	**11926**	**7280**	**10915**	**17007**
19	Dolnośląskie	16276	10204	169	234	1077	423	326
20	Kujawsko-pomorskie	10939	127	7795	89	59	161	71
21	Lubelskie	9818	99	65	7408	35	87	129
22	Lubuskie	6742	505	92	61	4298	81	59
23	Łódzkie	9919	265	158	109	65	6826	145
24	Małopolskie	18930	346	127	378	86	246	12025
25	Mazowieckie	29901	553	795	1939	194	1201	764
26	Opolskie	5924	483	40	71	49	138	123
27	Podkarpackie	11265	169	60	583	48	109	836
28	Podlaskie	6095	56	32	75	12	47	36
29	Pomorskie	11356	207	733	195	69	210	162
30	Śląskie	21461	486	167	275	106	594	1570
31	Świętokrzyskie	5215	90	36	138	24	152	386
32	Warmińsko-mazurskie	7458	60	217	68	33	60	63
33	Wielkopolskie	18331	777	786	166	640	460	182
34	Zachodniopomorskie	10306	252	214	137	485	120	130

WÓDZTW STAŁEGO I CZASOWEGO ZAMELDOWANIA W 2021 R.

OF REGISTRATION FOR PERMANENT AND TEMPORARY STAY IN 2021

stałego zamieszkania Voivodships of permanent residence										Lp. No
mazo-wieckie	opolskie	podkar-packie	podlaskie	pomorskie	śląskie	święto-krzyskie	warmińsko--mazurskie	wielko-polskie	zachodnio-pomorskie	
T O T A L										
50817	**12508**	**24887**	**13877**	**21615**	**48969**	**12767**	**18408**	**37331**	**21490**	1
816	1218	569	190	339	1689	376	268	1817	630	2
876	57	134	80	1180	401	63	845	1363	447	3
1805	61	807	201	142	487	275	171	136	132	4
251	67	114	46	198	298	72	133	1097	995	5
1514	184	178	109	224	1259	287	172	710	230	6
1013	370	2727	158	340	4776	1556	241	396	322	7
37318	347	1231	1719	1216	1934	1407	2070	1090	939	8
140	8181	106	35	76	1433	95	65	242	97	9
608	116	17094	81	138	931	683	123	159	127	10
1146	38	43	9548	145	196	34	921	91	82	11
1080	94	213	320	14487	684	181	1693	631	1055	12
894	1291	775	149	389	31992	925	359	573	417	13
785	61	406	65	96	1234	6506	48	100	81	14
1342	39	79	979	865	319	38	10779	162	99	15
677	257	240	118	580	776	178	326	27658	1353	16
552	127	171	79	1200	560	91	194	1106	14484	17
of which MALES										
24666	**6027**	**11856**	**6695**	**10529**	**23787**	**6015**	**8696**	**17810**	**10562**	18
376	581	272	97	166	835	175	133	882	326	19
408	27	76	33	601	193	29	368	678	224	20
829	38	390	91	76	228	121	75	73	74	21
132	37	49	23	101	168	39	69	543	485	22
715	89	79	47	109	634	141	79	330	128	23
465	174	1312	78	168	2357	708	107	192	161	24
18365	179	680	867	657	970	712	997	542	486	25
70	3900	49	19	34	704	46	31	115	52	26
293	60	7993	47	77	460	315	59	85	71	27
542	19	23	4556	76	110	17	414	44	36	28
493	44	103	162	6927	320	80	802	310	539	29
412	647	400	71	197	15425	473	166	272	200	30
377	29	195	34	42	586	2999	26	53	48	31
620	22	44	466	414	157	17	5101	77	39	32
324	129	113	65	307	379	101	165	13086	651	33
245	52	78	39	577	261	42	104	528	7042	34

TABL. 20 (171). **LUDNOŚĆ ZAMELDOWANA NA POBYT CZASOWY PONAD 3 MIESIĄCE W MIASTACH LICZĄCYCH W 2021 R. 100 TYS. I WIĘCEJ MIESZKAŃCÓW**

Stan w dniu 31 grudnia

POPULATION REGISTERED FOR TEMPORARY STAY ABOVE 3 MONTHS IN TOWNS WITH 100 THOUSAND INHABITANS AND OVER IN 2021

As of 31 December

MIASTA TOWNS	Zameldowani na pobyt czasowy Persons registered for temporary stay in actual place of residence			Czasowo nieobecni w miejscu stałego zameldowania Persons temporarily absent from place of permanent residence			Saldo ludności czasowo obecnej (nieobecnej) Balance of persons temporarily present (absent)		
	ogółem total	mężczyźni males	kobiety females	ogółem total	mężczyźni males	kobiety females	ogółem total	mężczyźni males	kobiety females
OGÓŁEM TOTAL	**136587**	**66154**	**70433**	**99850**	**48923**	**50927**	**36737**	**17231**	**19506**
M.st. Warszawa Capital City	29928	15631	14297	19489	9685	9804	10439	5946	4493
Białystok	3058	1486	1572	1863	916	947	1195	570	625
Bielsko-Biała	2030	956	1074	1684	836	848	346	120	226
Bydgoszcz	2569	1202	1367	2728	1347	1381	–159	–145	–14
Bytom	1212	555	657	1773	878	895	–561	–323	–238
Chorzów	1319	598	721	1214	584	630	105	14	91
Częstochowa	1706	779	927	1695	833	862	11	–54	65
Dąbrowa Górnicza	661	297	364	1171	538	633	–510	–241	–269
Elbląg	908	435	473	792	382	410	116	53	63
Gdańsk	4126	1823	2303	3145	1628	1517	981	195	786
Gdynia	3282	1625	1657	1803	887	916	1479	738	741
Gliwice	3022	1700	1322	1596	824	772	1426	876	550
Gorzów Wielkopolski	1712	787	925	2065	1036	1029	–353	–249	–104
Katowice	3008	1440	1568	5135	2525	2610	–2127	–1085	–1042
Kielce	2089	872	1217	1772	858	914	317	14	303
Koszalin	1059	465	594	1560	813	747	–501	–348	–153
Kraków	14079	6758	7321	7528	3432	4096	6551	3326	3225
Lublin	2494	1054	1440	2768	1352	1416	–274	–298	24
Łódź	4960	2353	2607	5397	2652	2745	–437	–299	–138
Olsztyn	2411	1113	1298	1487	721	766	924	392	532
Opole	1803	746	1057	1383	687	696	420	59	361
Płock	1383	593	790	852	387	465	531	206	325
Poznań	9057	4485	4572	6279	3064	3215	2778	1421	1357
Radom	1001	487	514	1185	631	554	–184	–144	–40
Ruda Śląska	756	348	408	1192	615	577	–436	–267	–169
Rybnik	1040	460	580	1277	615	662	–237	–155	–82
Rzeszów	7043	3457	3586	2086	1022	1064	4957	2435	2522
Sosnowiec	1605	720	885	2136	1042	1094	–531	–322	–209
Szczecin	6106	2907	3199	2297	1107	1190	3809	1800	2009
Tarnów	1582	727	855	1104	514	590	478	213	265
Toruń	3209	1463	1746	1644	821	823	1565	642	923
Tychy	802	378	424	1166	565	601	–364	–187	–177
Wałbrzych	843	413	430	913	465	448	–70	–52	–18
Włocławek	800	402	398	783	370	413	17	32	–15
Wrocław	10809	5102	5707	6092	2906	3186	4717	2196	2521
Zabrze	1037	571	466	1505	754	751	–468	–183	–285
Zielona Góra	2078	966	1112	1291	631	660	787	335	452

TABL. 21 (172). **LUDNOŚĆ W WIEKU 15 LAT I WIĘCEJ ZAMELDOWANA NA POBYT CZASOWY PONAD 3 MIESIĄCE WEDŁUG PŁCI I STANU CYWILNEGO PRAWNEGO (2015, 2020, 2021)**
Stan w dniu 31 grudnia

POPULATION AT THE AGE OF 15 AND MORE REGISTERED FOR TEMPORARY STAY ABOVE 3 MONTHS BY SEX AND LEGAL MARITAL STATUS (2015, 2020, 2021)
As of 31 December

WYSZCZEGÓLNIENIE SPECIFICATION		Zameldowani na pobyt czasowy Persons registered for temporary stay in actual place of residence			Czasowo nieobecni w miejscu stałego zameldowania Persons temporarily absent from place of permanent residence			Saldo ludności czasowo obecnej (nieobecnej) Balance of persons temporarily present (absent)		
		ogółem total	mężczyźni males	kobiety females	ogółem total	mężczyźni males	kobiety females	ogółem total	mężczyźni males	kobiety females
O G Ó Ł E M ..... **T O T A L**	2015[a]	486965	222896	264069	486965	222896	264069	x	x	x
	2020[a]	350956	164869	186087	350956	164869	186087	x	x	x
	2021[a]	**345124**	**163095**	**182029**	**345124**	**163095**	**182029**	**x**	**x**	**x**
Kawalerowie/panny Single	2015	243863	115626	128237	243863	115626	128237	x	x	x
	2020	159729	77139	82590	159729	77139	82590	x	x	x
	2021	**151785**	**73621**	**78164**	**151785**	**73621**	**78164**	**x**	**x**	**x**
Żonaci/zamężne ..... Married	2015	185528	86489	99039	185528	86489	99039	x	x	x
	2020	135682	65739	69943	135682	65739	69943	x	x	x
	2021	**128922**	**62660**	**66262**	**128922**	**62660**	**66262**	**x**	**x**	**x**
Wdowcy/wdowy ..... Widowed	2015	19292	3589	15703	19292	3589	15703	x	x	x
	2020	13398	2594	10804	13398	2594	10804	x	x	x
	2021	**13239**	**2606**	**10633**	**13239**	**2606**	**10633**	**x**	**x**	**x**
Rozwiedzeni/rozwiedzione Divorced	2015	36508	16504	20004	36508	16504	20004	x	x	x
	2020	31795	14128	17667	31795	14128	17667	x	x	x
	2021	**31405**	**14109**	**17296**	**31405**	**14109**	**17296**	**x**	**x**	**x**
MIASTA ..... **URBAN AREAS**	2015[a]	327735	147342	180393	271013	127126	143887	56722	20216	36506
	2020[a]	231525	107768	123757	193765	92626	101139	37760	15142	22618
	2021[a]	**230576**	**108214**	**122362**	**191349**	**92311**	**99038**	**39227**	**15903**	**23324**
Kawalerowie/panny Single	2015	184733	85184	99549	124342	60011	64331	60391	25173	35218
	2020	116424	55075	61349	78554	38272	40282	37870	16803	21067
	2021	**111797**	**53158**	**58639**	**73808**	**36372**	**37436**	**37989**	**16786**	**21203**
Żonaci/zamężne ..... Married	2015	107730	49614	58116	111063	53313	57750	–3333	–3699	366
	2020	79785	38593	41192	81446	40413	41033	–1661	–1820	159
	2021	**76520**	**37327**	**39193**	**77964**	**38871**	**39093**	**–1444**	**–1544**	**100**

a W dalszym podziale nie uwzględniono osób o nieustalonym stanie cywilnym prawnym.
a In further breakdown the data exclude persons for whom legal marital status is unknown.

TABL. 21 (172). **LUDNOŚĆ W WIEKU 15 LAT I WIĘCEJ ZAMELDOWANA NA POBYT CZASOWY PONAD 3 MIESIĄCE WEDŁUG PŁCI I STANU CYWILNEGO PRAWNEGO (2015, 2020, 2021) (dok.)**
Stan w dniu 31 grudnia

POPULATION AT THE AGE OF 15 AND MORE REGISTERED FOR TEMPORARY STAY ABOVE 3 MONTHS BY SEX AND LEGAL MARITAL STATUS (2015, 2020, 2021) (cont.)
As of 31 December

WYSZCZEGÓLNIENIE SPECIFICATION		Zameldowani na pobyt czasowy Persons registered for temporary stay in actual place of residence			Czasowo nieobecni w miejscu stałego zameldowania Persons temporarily absent from place of permanent residence			Saldo ludności czasowo obecnej (nieobecnej) Balance of persons temporarily present (absent)		
		ogółem total	mężczyźni males	kobiety females	ogółem total	mężczyźni males	kobiety females	ogółem total	mężczyźni males	kobiety females
MIASTA (dok.) **URBAN AREAS (cont.)**										
Wdowcy/wdowy ..... Widowed	2015	10868	1873	8995	11154	2245	8909	–286	–372	86
	2020	7226	1347	5879	8168	1691	6477	–942	–344	–598
	2021	**7053**	**1315**	**5738**	**8214**	**1742**	**6472**	**–1161**	**–427**	**–734**
Rozwiedzeni/rozwiedzione Divorced	2015	23348	10309	13039	23620	11173	12447	–272	–864	592
	2020	20291	8816	11475	19730	9207	10523	561	–391	952
	2021	**20126**	**8815**	**11311**	**19585**	**9166**	**10419**	**541**	**–351**	**892**
WIEŚ ..... **RURAL AREAS**	2015[a]	159230	75554	83676	215952	95770	120182	–56722	–20216	–36506
	2020[a]	119431	57101	62330	157191	72243	84948	–37760	–15142	–22618
	2021[a]	**114548**	**54881**	**59667**	**153775**	**70784**	**82991**	**–39227**	**–15903**	**–23324**
Kawalerowie/panny Single	2015	59130	30442	28688	119521	55615	63906	–60391	–25173	–35218
	2020	43305	22064	21241	81175	38867	42308	–37870	–16803	–21067
	2021	**39988**	**20463**	**19525**	**77977**	**37249**	**40728**	**–37989**	**–16786**	**–21203**
Żonaci/zamężne ..... Married	2015	77798	36875	40923	74465	33176	41289	3333	3699	–366
	2020	55897	27146	28751	54236	25326	28910	1661	1820	–159
	2021	**52402**	**25333**	**27069**	**50958**	**23789**	**27169**	**1444**	**1544**	**–100**
Wdowcy/wdowy ..... Widowed	2015	8424	1716	6708	8138	1344	6794	286	372	–86
	2020	6172	1247	4925	5230	903	4327	942	344	598
	2021	**6186**	**1291**	**4895**	**5025**	**864**	**4161**	**1161**	**427**	**734**
Rozwiedzeni/rozwiedzione Divorced	2015	13160	6195	6965	12888	5331	7557	272	864	–592
	2020	11504	5312	6192	12065	4921	7144	–561	391	–952
	2021	**11279**	**5294**	**5985**	**11820**	**4943**	**6877**	**–541**	**351**	**–892**

a W dalszym podziale nie uwzględniono osób o nieustalonym stanie cywilnym prawnym.
a In further breakdown the data exclude persons for whom legal marital status is unknown.

TABL. 22 (173). **LUDNOŚĆ W WIEKU 15 LAT I WIĘCEJ ZAMELDOWANA NA POBYT CZASOWY PONAD 3 MIESIĄCE WEDŁUG STANU CYWILNEGO PRAWNEGO I WOJEWÓDZTW W 2021 R.**

Stan w dniu 31 grudnia

POPULATION AT THE AGE OF 15 AND MORE REGISTERED FOR TEMPORARY STAY ABOVE 3 MONTHS BY LEGAL MARITAL STATUS AND VOIVODSHIPS IN 2021

As of 31 December

WOJEWÓDZTWA VOIVODSHIPS	Ogółem Total	Stan cywilny prawny Legal marital status				
		kawalerowie/ /panny single	żonaci/ /zamężne married	wdowcy/ /wdowy widowed	rozwiedzeni/ /rozwiedzione divorced	nieustalony unknown
ZAMELDOWANI NA POBYT CZASOWY PERSONS REGISTERED FOR TEMPORARY STAY						
POLSKA POLAND	**345124**	**151785**	**128922**	**13239**	**31405**	**19773**
Dolnośląskie	27187	12979	9812	946	2722	728
Kujawsko-pomorskie	18281	8962	6450	563	1783	523
Lubelskie	17802	9621	5640	689	1374	478
Lubuskie	11203	4878	3854	442	1123	906
Łódzkie	17466	6327	6748	769	1814	1808
Małopolskie	34641	15983	14001	1265	2391	1001
Mazowieckie	51406	21862	20543	1532	4793	2676
Opolskie	9827	3658	4100	692	1021	356
Podkarpackie	19843	9553	7262	738	1348	942
Podlaskie	10983	5787	3518	405	838	435
Pomorskie	19244	8144	7366	658	1796	1280
Śląskie	35592	14091	15073	1863	3760	805
Świętokrzyskie	9101	3563	4114	449	804	171
Warmińsko-mazurskie	12968	6700	3951	471	1197	649
Wielkopolskie	31510	14211	11559	1247	3269	1224
Zachodniopomorskie	18070	5466	4931	510	1372	5791
CZASOWO NIEOBECNI W MIEJSCU STAŁEGO ZAMELDOWANIA PERSONS TEMPORARILY ABSENT FROM PLACE OF PERMANENT RESIDENCE						
POLSKA POLAND	**345124**	**151785**	**128922**	**13239**	**31405**	**19773**
Dolnośląskie	24686	10997	9482	1090	2735	382
Kujawsko-pomorskie	19228	9665	6863	591	1828	281
Lubelskie	21102	11424	6842	757	1521	558
Lubuskie	11878	5822	3668	397	1074	917
Łódzkie	19248	6801	7148	745	1918	2636
Małopolskie	30831	14279	12650	1169	2314	419
Mazowieckie	42904	18029	17616	1553	4300	1406
Opolskie	9993	3995	3981	631	968	418
Podkarpackie	21053	10146	7697	665	1335	1210
Podlaskie	12034	6417	3732	415	915	555
Pomorskie	17341	7731	6539	614	1690	767
Śląskie	40073	15579	17779	2115	4117	483
Świętokrzyskie	10728	4955	4350	365	840	218
Warmińsko-mazurskie	15402	7779	4463	481	1272	1407
Wielkopolskie	30486	14560	11123	1162	3204	437
Zachodniopomorskie	18137	3606	4989	489	1374	7679
SALDO LUDNOŚCI CZASOWO OBECNEJ (NIEOBECNEJ) BALANCE OF PERSONS TEMPORARILY PRESENT (ABSENT)						
POLSKA POLAND	**x**	**x**	**x**	**x**	**x**	**x**
Dolnośląskie	2501	1982	330	–144	–13	346
Kujawsko-pomorskie	–947	–703	–413	–28	–45	242
Lubelskie	–3300	–1803	–1202	–68	–147	–80
Lubuskie	–675	–944	186	45	49	–11
Łódzkie	–1782	–474	–400	24	–104	–828
Małopolskie	3810	1704	1351	96	77	582
Mazowieckie	8502	3833	2927	–21	493	1270

TABL. 22 (173). **LUDNOŚĆ W WIEKU 15 LAT I WIĘCEJ ZAMELDOWANA NA POBYT CZASOWY PONAD 3 MIESIĄCE WEDŁUG STANU CYWILNEGO PRAWNEGO I WOJEWÓDZTW W 2021 R. (dok.)**

Stan w dniu 31 grudnia

POPULATION AT THE AGE OF 15 AND MORE REGISTERED FOR TEMPORARY STAY ABOVE 3 MONTHS BY LEGAL MARITAL STATUS AND VOIVODSHIPS IN 2021 (cont.)

As of 31 December

WOJEWÓDZTWA VOIVODSHIPS	Ogółem Total	Stan cywilny prawny Legal marital status				
		kawalerowie/ /panny single	żonaci/ /zamężne married	wdowcy/ /wdowy widowed	rozwiedzeni/ /rozwiedzione divorced	nieustalony unknown
SALDO LUDNOŚCI CZASOWO OBECNEJ (NIEOBECNEJ) (dok.) BALANCE OF PERSONS TEMPORARILY PRESENT (ABSENT) (cont.)						
Opolskie	–166	–337	119	61	53	–62
Podkarpackie	–1210	–593	–435	73	13	–268
Podlaskie	–1051	–630	–214	–10	–77	–120
Pomorskie	1903	413	827	44	106	513
Śląskie	–4481	–1488	–2706	–252	–357	322
Świętokrzyskie	–1627	–1392	–236	84	–36	–47
Warmińsko-mazurskie	–2434	–1079	–512	–10	–75	–758
Wielkopolskie	1024	–349	436	85	65	787
Zachodniopomorskie	–67	1860	–58	21	–2	–1888

TABL. 23 (174). **LUDNOŚĆ ZAMELDOWANA NA POBYT CZASOWY PONAD 3 MIESIĄCE WEDŁUG MAKROREGIONÓW STAŁEGO I CZASOWEGO ZAMELDOWANIA W 2021 R.**

Stan w dniu 31 grudnia

POPULATION REGISTERED FOR TEMPORARY STAY ABOVE 3 MONTHS BY MACROREGIONS OF REGISTRATION FOR PERMANENT AND TEMPORARY STAY IN 2021

As of 31 December

MAKROREGIONY CZASOWEGO ZAMELDOWANIA MACROREGIONS OF REGISTRATION FOR TEMPORARY STAY	Makroregiony stałego zameldowania Macroregions of registration for permanent residence							
	ogółem total	południowy	północno-zachodni	południowo-zachodni	północny	centralny	wschodni	woj. mazowieckie
POLSKA POLAND	**416468**	**85306**	**73816**	**43375**	**64257**	**35786**	**63111**	**50817**
Południowy	84680	66005	2100	3385	1968	4215	5100	1907
Północno-zachodni	73649	2360	58036	3698	4904	1702	1469	1480
Południowo-zachodni	46332	4090	4977	32065	1160	1573	1511	956
Północny	62630	2015	4100	989	48542	1224	2462	3298
Centralny	32102	3622	1277	950	949	21725	1280	2299
Wschodni	57155	3748	914	863	1936	1466	44669	3559
Woj. mazowieckie	59920	3466	2412	1425	4798	3881	6620	37318
Mężczyźni Males	**199936**	**40794**	**35652**	**20706**	**30711**	**16930**	**30477**	**24666**
Południowy	40391	31377	1017	1653	932	2021	2514	877
Północno-zachodni	35379	1179	27758	1752	2415	843	731	701
Południowo-–zachodni	22200	1988	2501	15168	573	782	742	446
Północny	29753	966	2028	487	22958	557	1236	1521
Centralny	15134	1751	648	473	450	10118	602	1092
Wschodni	27178	1799	478	441	934	696	21166	1664
Woj. mazowieckie	29901	1734	1222	732	2449	1913	3486	18365
Kobiety Females	**216532**	**44512**	**38164**	**22669**	**33546**	**18856**	**32634**	**26151**
Południowy	44289	34628	1083	1732	1036	2194	2586	1030
Północno-zachodni	38270	1181	30278	1946	2489	859	738	779
Południowo-zachodni	24132	2102	2476	16897	587	791	769	510
Północny	32877	1049	2072	502	25584	667	1226	1777
Centralny	16968	1871	629	477	499	11607	678	1207
Wschodni	29977	1949	436	422	1002	770	23503	1895
Woj. mazowieckie	30019	1732	1190	693	2349	1968	3134	18953

Migracje zagraniczne — patrz uwagi do działu III, pkt 6
International migration — see notes to part III, item 6

TABL. 24 (175). **MIGRACJE ZAGRANICZNE LUDNOŚCI NA POBYT STAŁY WEDŁUG KONTYNENTÓW**
INTERNATIONAL MIGRATION OF POPULATION FOR PERMANENT RESIDENCE BY CONTINENTS

WYSZCZEGÓLNIENIE SPECIFICATION	1990	1995	2000	2005	2010	2014	2019	2020	2021
IMIGRACJA IMMIGRATION									
OGÓŁEM TOTAL	**2626**	**8121**	**7331**	**9364**	**15246**	**12330**	**16909**	**13263**	**15409**
Europa Europe	1700[a]	4892	4737	6906	12463	10049	14768	11939	13552
w tym Wielka Brytania of which United Kingdom	x	x	x	x	x	x	x	2810	2776
w tym Unia Europejska[b] of which European Union[b]	1134	3425	3845	4710	10928	8197	10344	5121	4889
w tym: of which:									
Niemcy Germany	624	1965	2494	2823	2677	2358	2507	2230	2431
Wielka Brytania United Kingdom	97	218	256	468	4409	2944	4015	x	x
w tym Unia Europejska[c] of which European Union[c]	x	x	x	4892	11115	8377	10842	5562	13420
Azja Asia	187[d]	503	732	572	402	599	842	548	775
Afryka Africa	88	197	120	100	187	168	190	125	131
Ameryka Północna i Środkowa North and Central America	534	2327	1530	1607	1972	1326	953	564	837
Ameryka Południowa South America	29	39	46	42	51	47	62	36	78
Australia i Oceania Australia and Oceania	87	162	162	134	163	137	88	48	32
Nieustalony kraj Unknown country	1	1	4	3	8	4	6	3	4
EMIGRACJA EMIGRATION									
OGÓŁEM TOTAL	**18440**	**26344**	**26999**	**22242**	**17360**	**28080**	**10726**	**8780**	**12005**
Europa Europe	13898[a]	20987	22914	18416	14651	25031	9701	8194	11164
w tym Wielka Brytania of which United Kingdom	x	x	x	x	x	x	x	2102	2655
w tym Unia Europejska[b] of which European Union[b]	13497	20650	22636	18047	13997	23785	9052	5487	7570
w tym: of which:									
Niemcy Germany	11587	18161	20472	12317	6818	10266	3846	2588	3722
Wielka Brytania United Kingdom	87	154	189	3072	3472	7392	2383	x	x
w tym Unia Europejska[c] of which European Union[c]	x	x	x	18128	14143	23963	9141	5577	14950
Azja Asia	41[d]	34	43	46	94	131	64	54	91
Afryka Africa	54	54	38	46	32	56	8	8	6
Ameryka Północna i Środkowa North and Central America	4092	4874	3798	3460	2392	2576	869	476	673
Ameryka Południowa South America	11	11	12	18	15	20	12	2	15
Australia i Oceania Australia and Oceania	344	383	193	244	175	266	72	46	56
Nieustalony kraj Unknown country	—	1	1	12	1	—	—	—	—

a Europa łącznie z b. ZSRR. b 15 krajów, od 2020 r. — 14 krajów. c Dla 2005 r. — 25 krajów, dla 2010 r. — 27 krajów, od 2014 r. — 28 krajów, od 2020 r. — 27 krajów. d Bez krajów azjatyckich b. ZSRR.

a The former Soviet Union included in Europe. b 15 countries, since 2020 — 14 countries. c For 2005 — 25 countries, for 2010 — 27 countries, since 2014 — 28 countries, since 2020 — 27 countries. d Without Asiatic countries of former Soviet Union.

TABL. 25 (176). **MIGRACJE ZAGRANICZNE LUDNOŚCI NA POBYT STAŁY WEDŁUG KRAJÓW W 2021 R.**

INTERNATIONAL MIGRATION OF POPULATION FOR PERMANENT RESIDENCE BY COUNTRIES IN 2021

WYSZCZEGÓLNIENIE SPECIFICATION	Ogółem Total			Miasta Urban areas			Wieś Rural areas		
	ogółem total	mężczyźni males	kobiety females	razem total	mężczyźni males	kobiety females	razem total	mężczyźni males	kobiety females
IMIGRACJA IMMIGRATION	**15409**	**8230**	**7179**	**10285**	**5555**	**4730**	**5124**	**2675**	**2449**
Europa Europe	**13552**	**7202**	**6350**	**8961**	**4803**	**4158**	**4591**	**2399**	**2192**
w tym: of which:									
Austria Austria	269	154	115	115	72	43	154	82	72
Belgia Belgium	279	158	121	154	87	67	125	71	54
Białoruś Belarus	938	436	502	758	354	404	180	82	98
Francja France	358	217	141	218	140	78	140	77	63
Holandia Netherlands	634	368	266	326	186	140	308	182	126
Irlandia Ireland	531	305	226	291	170	121	240	135	105
Niemcy Germany	2431	1410	1021	1329	792	537	1102	618	484
Norwegia Norway	274	157	117	145	85	60	129	72	57
Rosja Russia	258	110	148	235	105	130	23	5	18
Ukraina Ukraine	3106	1351	1755	2561	1154	1407	545	197	348
Wielka Brytania United Kingdom	2776	1481	1295	1609	878	731	1167	603	564
Włochy Italy	330	242	88	251	189	62	79	53	26
Azja Asia	**775**	**409**	**366**	**624**	**331**	**293**	**151**	**78**	**73**
w tym: of which:									
Armenia Armenia	67	34	33	54	28	26	13	6	7
Chiny China	78	35	43	50	22	28	28	13	15
Kazachstan Kazakhstan	157	71	86	135	61	74	22	10	12
Wietnam Vietnam	151	74	77	116	54	62	35	20	15
Afryka Africa	**131**	**109**	**22**	**106**	**89**	**17**	**25**	**20**	**5**
Ameryka Północna i Środkowa North and Central America	**837**	**440**	**397**	**504**	**274**	**230**	**333**	**166**	**167**
w tym: of which:									
Kanada Canada	210	105	105	131	68	63	79	37	42
Stany Zjednoczone United States	597	317	280	348	190	158	249	127	122
Ameryka Południowa South America	**78**	**50**	**28**	**64**	**42**	**22**	**14**	**8**	**6**
Australia i Oceania Australia and Oceania	**32**	**19**	**13**	**25**	**16**	**9**	**7**	**3**	**4**
W tym Australia Of which Australia	27	16	11	22	13	9	5	3	2
EMIGRACJA EMIGRATION	**12005**	**5869**	**6136**	**7809**	**3862**	**3947**	**4196**	**2007**	**2189**
Europa Europe	**11164**	**5478**	**5686**	**7219**	**3580**	**3639**	**3945**	**1898**	**2047**
w tym: of which:									
Austria Austria	629	356	273	272	155	117	357	201	156
Belgia Belgium	323	146	177	195	85	110	128	61	67
Dania Denmark	223	101	122	148	69	79	75	32	43
Francja France	227	91	136	162	61	101	65	30	35
Holandia Netherlands	1169	578	591	761	389	372	408	189	219
Irlandia Ireland	490	255	235	328	183	145	162	72	90
Niemcy Germany	3722	1714	2008	2200	1035	1165	1522	679	843
Norwegia Norway	424	257	167	304	176	128	120	81	39
Szwajcaria Switzerland	279	134	145	210	99	111	69	35	34
Szwecja Sweden	245	130	115	156	87	69	89	43	46
Wielka Brytania United Kingdom	2655	1363	1292	1928	982	946	727	381	346
Azja Asia	**91**	**53**	**38**	**74**	**41**	**33**	**17**	**12**	**5**
Afryka Africa	**6**	**3**	**3**	**5**	**3**	**2**	**1**	**0**	**1**
Ameryka Północna i Środkowa North and Central America	**673**	**297**	**376**	**450**	**208**	**242**	**223**	**89**	**134**
w tym: of which:									
Kanada Canada	116	56	60	93	49	44	23	7	16
Stany Zjednoczone United States	547	236	311	349	155	194	198	81	117
Ameryka Południowa South America	**15**	**8**	**7**	**13**	**6**	**7**	**2**	**2**	**0**
Australia i Oceania Australia and Oceania	**56**	**30**	**26**	**48**	**24**	**24**	**8**	**6**	**2**
W tym Australia Of which Australia	48	25	23	40	19	21	8	6	2

TABL. 26 (177). **MIGRACJE ZAGRANICZNE NA POBYT STAŁY WEDŁUG PŁCI I WIEKU MIGRANTÓW W 2021 R.**
INTERNATIONAL MIGRATION FOR PERMANENT RESIDENCE BY SEX AND AGE OF MIGRANTS IN 2021

WIEK MIGRANTÓW AGE OF MIGRANTS	Ogółem Total			Miasta Urban areas			Wieś Rural areas		
	ogółem total	mężczyźni males	kobiety females	razem total	mężczyźni males	kobiety females	razem total	mężczyźni males	kobiety females
Imigranci ..... **Immigrants**	**15409**	**8230**	**7179**	**10285**	**5555**	**4730**	**5124**	**2675**	**2449**
0— 4 lata	3489	1810	1679	1879	996	883	1610	814	796
5— 9	2552	1307	1245	1459	741	718	1093	566	527
10—14	832	408	424	527	253	274	305	155	150
15—19	389	208	181	269	142	127	120	66	54
20—24	484	228	256	384	179	205	100	49	51
25—29	1206	557	649	959	447	512	247	110	137
30—34	1488	822	666	1185	671	514	303	151	152
35—39	1379	798	581	1072	626	446	307	172	135
40—44	983	597	386	728	445	283	255	152	103
45—49	723	446	277	544	340	204	179	106	73
50—54	478	285	193	338	203	135	140	82	58
55—59	351	214	137	240	151	89	111	63	48
60—64	372	174	198	251	118	133	121	56	65
65—69	331	183	148	222	114	108	109	69	40
70 lat i więcej ..... 70 and more	352	193	159	228	129	99	124	64	60
Emigranci ..... **Emigrants**	**12005**	**5869**	**6136**	**7809**	**3862**	**3947**	**4196**	**2007**	**2189**
0— 4 lata	187	98	89	132	69	63	55	29	26
5— 9	435	248	187	289	179	110	146	69	77
10—14	564	311	253	343	192	151	221	119	102
15—19	777	592	185	513	407	106	264	185	79
20—24	806	483	323	513	320	193	293	163	130
25—29	1243	550	693	808	356	452	435	194	241
30—34	1651	735	916	1133	492	641	518	243	275
35—39	1874	831	1043	1254	575	679	620	256	364
40—44	1467	662	805	966	426	540	501	236	265
45—49	1048	471	577	678	307	371	370	164	206
50—54	629	278	351	377	166	211	252	112	140
55—59	501	248	253	298	142	156	203	106	97
60—64	399	196	203	241	125	116	158	71	87
65—69	208	91	117	129	56	73	79	35	44
70 lat i więcej ..... 70 and more	216	75	141	135	50	85	81	25	56

TABL. 27 (178). **MIGRACJE ZAGRANICZNE NA POBYT STAŁY WEDŁUG PŁCI, WIEKU I STANU CYWILNEGO**
INTERNATIONAL MIGRATION FOR PERMANENT RESIDENCE BY SEX, AGE AND LEGAL MA

Lp. No	WYSZCZEGÓLNIENIE SPECIFICATION	Ogółem Total			Kawalerowie/Panny Single		
		razem total	mężczyźni males	kobiety females	razem total	mężczyźni males	kobiety females
							IMIGRANCI
1	1981—1985	6645	3048	3597	1829	975	854
2	1986—1990	10645	5376	5269	3041	1657	1384
3	1991—1995	32504	17121	15383	9796	5820	3976
4	1996—2000	40384	20590	19794	15326	8789	6537
5	2001—2005	39119	20417	18702	17791	10196	7595
6	2006—2010	73742	43581	30161	33243	21480	11763
7	2011—2014	54636	30600	24036	27894	15949	11942
8	2020	13263	7188	6075	7747	4149	3598
9	**2021**	**15409**	**8230**	**7179**	**8694**	**4611**	**4083**
	w tym w wieku: of which at age:						
10	15—19 lat	389	208	181	360	189	171
11	20—24	484	228	256	232	122	110
12	25—29	1206	557	649	368	198	170
13	30—34	1488	822	666	294	173	121
14	35—39	1379	798	581	210	145	65
15	40—44	983	597	386	142	103	39
16	45—49	723	446	277	66	41	25
17	50—54	478	285	193	41	35	6
18	55—59	351	214	137	30	24	6
19	60—64	372	174	198	30	21	9
20	65—69	331	183	148	27	22	5
21	70 lat i więcej 70 and more	352	193	159	21	13	8
							EMIGRANCI
22	1981—1985	120148	54686	65462	51102	26783	24319
23	1986—1990	146820	68668	78152	69062	36733	32329
24	1991—1995	112716	56686	56030	57184	32319	24865
25	1996—2000	112231	57443	54788	59406	35079	24327
26	2001—2005	109832	57002	52830	63077	36663	26414
27	2006—2010	148536	80659	67877	65563	40178	25385
28	2011—2014	101241	47782	53459	43398	22519	20879
29	2020	8780	4555	4225	3958	2209	1749
30	**2021**	**12005**	**5869**	**6136**	**5406**	**2969**	**2437**
	w tym w wieku: of which at age:						
31	15—19 lat	777	592	185	736	554	182
32	20—24	806	483	323	681	416	265
33	25—29	1243	550	693	784	378	406
34	30—34	1651	735	916	747	356	391
35	35—39	1874	831	1043	599	286	313
36	40—44	1467	662	805	334	153	181
37	45—49	1048	471	577	172	79	93
38	50—54	629	278	351	78	38	40
39	55—59	501	248	253	53	33	20
40	60—64	399	196	203	25	12	13
41	65—69	208	91	117	9	6	3
42	70 lat i więcej 70 and more	216	75	141	2	1	1

PRAWNEGO MIGRANTÓW
RITAL STATUS OF MIGRANTS

Żonaci/Zamężne Married			Wdowcy/Wdowy Widowed			Rozwiedzeni/Rozwiedzione Divorced			Stan cywilny nieustalony Marital status unknown			Lp. No
razem total	mężczyźni males	kobiety females	razem total	mężczyźni males	kobiety females	razem total	mężczyźni males	kobiety females	razem total	mężczyźni males	kobiety females	
IMMIGRANTS												
3749	1779	1970	701	125	576	366	169	197	—	—	—	1
5876	3150	2726	1046	209	837	682	360	322	—	—	—	2
18888	9841	9047	1685	392	1293	2135	1068	1067	—	—	—	3
21050	10453	10597	1948	381	1567	2060	967	1093	—	—	—	4
17909	8945	8964	1465	310	1155	1954	966	988	—	—	—	5
25858	13499	12359	870	158	712	2805	1553	1252	—	—	—	6
16083	8674	7409	661	144	517	2384	1333	1051	7617	4500	3117	7
3158	1689	1469	148	52	96	278	136	142	1932	1162	770	8
3691	**1909**	**1782**	**89**	**15**	**74**	**387**	**183**	**204**	**2548**	**1512**	**1036**	9
—	—	—	—	—	—	—	—	—	29	19	10	10
66	17	49	—	—	—	2	—	2	184	89	95	11
405	146	259	1	—	1	10	2	8	422	211	211	12
652	316	336	1	—	1	36	14	22	505	319	186	13
685	356	329	—	—	—	64	35	29	420	262	158	14
511	305	206	1	—	1	52	22	30	277	167	110	15
381	229	152	5	1	4	61	33	28	210	142	68	16
241	136	105	6	—	6	49	28	21	141	86	55	17
186	112	74	5	—	5	27	12	15	103	66	37	18
221	90	131	9	1	8	38	17	21	74	45	29	19
174	97	77	21	7	14	26	8	18	83	49	34	20
169	105	64	40	6	34	22	12	10	100	57	43	21
EMIGRANTS												
61948	26350	35598	4486	570	3916	2612	983	1629	—	—	—	22
70980	29941	41039	3111	408	2703	3667	1586	2081	—	—	—	23
50280	23046	27234	2679	419	2260	2573	902	1671	—	—	—	24
48076	21198	26878	2046	279	1767	2703	887	1816	—	—	—	25
41751	18813	22938	1888	318	1570	3116	1208	1908	—	—	—	26
53868	24990	28878	1698	276	1422	7013	3251	3762	—	—	—	27
40566	17584	22982	1589	264	1325	7035	3100	3935	8653	4315	4338	28
3567	1754	1813	224	79	145	468	215	253	563	298	265	29
5001	**2204**	**2797**	**156**	**24**	**132**	**788**	**331**	**457**	**654**	**341**	**313**	30
4	2	2	—	—	—	—	—	—	37	36	1	31
40	10	30	—	—	—	—	—	—	85	57	28	32
341	124	217	—	—	—	10	2	8	108	46	62	33
720	291	429	3	—	3	55	24	31	126	64	62	34
1054	452	602	3	1	2	125	56	69	93	36	57	35
890	398	492	11	3	8	165	71	94	67	37	30	36
681	309	372	6	—	6	158	67	91	31	16	15	37
411	185	226	9	2	7	108	44	64	23	9	14	38
345	172	173	10	2	8	68	31	37	25	10	15	39
281	147	134	20	4	16	49	19	30	24	14	10	40
131	63	68	22	2	20	27	9	18	19	11	8	41
103	51	52	72	10	62	23	8	15	16	5	11	42

TABL. 28 (179). **MIGRACJE ZAGRANICZNE LUDNOŚCI NA POBYT STAŁY WEDŁUG KRAJÓW I WOJEWÓ**
INTERNATIONAL MIGRATION OF POPULATION FOR PERMANENT RESIDENCE BY COUNT

Lp. No	WYSZCZEGÓLNIENIE SPECIFICATION	Ogółem Total	dolno-śląskie	kujawsko-pomorskie	lubelskie	lubuskie	łódzkie
1	**IMIGRACJA IMMIGRATION**	**15409**	**1316**	**538**	**646**	**451**	**522**
2	**Europa Europe**	**13552**	**1190**	**501**	**605**	**427**	**466**
	w tym: of which:						
3	Austria Austria	269	17	1	3	1	8
4	Belgia Belgium	279	6	5	28	7	7
5	Białoruś Belarus	938	41	11	27	8	10
6	Francja France	358	21	10	12	6	9
7	Holandia Netherlands	634	40	30	36	34	26
8	Irlandia Ireland	531	65	26	27	20	23
9	Niemcy Germany	2431	325	120	50	146	70
10	Norwegia Norway	274	13	12	15	7	12
11	Rosja Russia	258	21	4	11	7	5
12	Ukraina Ukraine	3106	260	72	200	66	93
13	Wielka Brytania United Kingdom	2776	246	175	119	80	129
14	Włochy Italy	330	28	5	15	5	19
15	**Azja Asia**	**775**	**53**	**18**	**10**	**9**	**24**
	w tym: of which:						
16	Armenia Armenia	67	3	8	1	—	3
17	Chiny China	78	4	2	1	1	—
18	Kazachstan Kazakhstan	157	25	1	2	4	7
19	Wietnam Vietnam	151	3	2	—	—	1
20	**Afryka Africa**	**131**	**9**	**4**	**2**	**1**	**4**
21	**Ameryka Północna i Środkowa North and Central America**	**837**	**58**	**10**	**29**	**13**	**25**
	w tym: of which:						
22	Kanada Canada	210	17	5	9	8	11
23	Stany Zjednoczone United States	597	38	5	19	5	13
24	**Ameryka Południowa South America**	**78**	**2**	**2**	**—**	**1**	**3**
25	**Australia i Oceania Australia and Oceania**	**32**	**4**	**2**	**—**	**—**	**—**
26	W tym Australia Of which Australia	27	3	2	—	—	—
27	**EMIGRACJA EMIGRATION**	**12005**	**1051**	**523**	**391**	**347**	**383**
28	**Europa Europe**	**11164**	**994**	**511**	**377**	**338**	**354**
	w tym: of which:						
29	Austria Austria	629	37	8	5	3	8
30	Belgia Belgium	323	27	20	33	8	5
31	Dania Denmark	223	17	6	1	11	12
32	Francja France	227	28	8	10	1	12
33	Holandia Netherlands	1169	105	55	51	40	50
34	Irlandia Ireland	490	62	17	11	15	19
35	Niemcy Germany	3722	329	156	49	151	80
36	Norwegia Norway	424	26	23	19	12	12
37	Szwajcaria Switzerland	279	29	7	11	10	5
38	Szwecja Sweden	245	19	19	8	9	6
39	Wielka Brytania United Kingdom	2655	218	169	139	48	111
40	**Azja Asia**	**91**	**13**	**2**	**1**	**1**	**5**
41	**Afryka Africa**	**6**	**1**	**—**	**—**	**—**	**—**
42	**Ameryka Północna i Środkowa North and Central America**	**673**	**40**	**10**	**11**	**6**	**19**
	w tym: of which:						
43	Kanada Canada	116	17	—	3	—	6
44	Stany Zjednoczone United States	116	17	—	3	—	6
45	**Ameryka Południowa South America**	**15**	**1**	**—**	**—**	**—**	**2**
46	**Australia i Oceania Australia and Oceania**	**56**	**2**	**—**	**2**	**2**	**3**
47	W tym Australia Of which Australia	48	2	—	2	1	3

DZTW W 2021 R.
RIES AND VOIVODSHIPS IN 2021

Województwa Voivodships											Lp. No
mało-polskie	mazo-wieckie	opolskie	podkar-packie	pod-laskie	pomorskie	śląskie	święto-krzyskie	warmiń-sko-ma-zurskie	wielko-polskie	zachod-niopo-morskie	
2028	**2798**	**513**	**909**	**655**	**1039**	**1345**	**311**	**462**	**1017**	**859**	1
1754	**2239**	**486**	**775**	**555**	**940**	**1225**	**278**	**417**	**897**	**797**	2
150	12	15	17	1	6	23	2	3	7	3	3
35	28	1	11	91	10	17	1	10	11	11	4
47	406	3	—	167	69	39	6	13	62	29	5
54	76	3	67	4	13	27	8	11	26	11	6
44	51	49	28	15	34	112	25	21	58	31	7
58	32	18	44	3	49	66	24	23	25	28	8
180	106	200	112	49	202	303	46	83	156	283	9
33	26	4	22	10	36	14	5	12	16	37	10
35	86	2	2	12	24	6	4	17	16	6	11
494	856	107	104	39	166	197	34	31	239	148	12
334	229	60	266	115	214	271	96	143	170	129	13
74	56	3	31	7	16	28	8	5	18	12	14
57	**383**	**15**	**12**	**8**	**48**	**49**	**4**	**10**	**54**	**21**	15
7	29	—	1	1	1	3	—	3	5	2	16
2	53	—	3	—	1	3	—	1	5	2	17
14	32	10	—	1	26	18	—	—	14	3	18
1	137	1	1	—	—	—	—	—	3	2	19
18	**36**	**2**	**2**	**4**	**6**	**17**	**0**	**6**	**15**	**5**	20
172	**107**	**8**	**117**	**85**	**41**	**38**	**29**	**26**	**45**	**34**	21
29	26	1	21	20	7	12	9	3	19	13	22
142	75	7	96	64	31	22	18	22	21	19	23
20	**25**	**1**	**2**	**2**	**2**	**13**	**—**	**1**	**4**	**—**	24
6	**7**	**1**	**—**	**1**	**2**	**3**	**—**	**2**	**2**	**2**	25
4	6	1	—	1	1	3	—	2	2	2	26
1324	**644**	**1138**	**646**	**212**	**870**	**2138**	**218**	**634**	**816**	**670**	27
1114	**577**	**1122**	**531**	**167**	**815**	**2055**	**205**	**585**	**771**	**648**	28
317	25	31	44	1	13	82	14	16	13	12	29
26	24	9	34	48	11	27	5	19	11	16	30
13	15	9	3	2	18	29	6	27	30	24	31
21	15	6	32	3	13	22	9	8	29	10	32
68	53	134	64	10	61	206	22	62	112	76	33
70	23	12	30	4	44	76	10	27	36	34	34
100	120	789	74	30	254	972	37	156	247	178	35
40	34	13	16	5	61	39	9	24	25	66	36
48	45	13	10	0	12	36	6	7	26	14	37
27	23	8	12	4	30	18	2	17	17	26	38
265	131	79	171	43	246	437	65	183	186	164	39
8	**20**	**3**	**2**	**1**	**6**	**10**	**3**	**3**	**9**	**4**	40
1	**—**	**—**	**—**	**—**	**—**	**3**	**—**	**1**	**—**	**—**	41
194	**27**	**10**	**109**	**44**	**43**	**60**	**8**	**44**	**31**	**17**	42
24	8	1	7	5	10	12	1	1	18	3	43
24	8	1	7	5	10	12	1	1	18	3	44
2	**6**	**2**	**—**	**—**	**—**	**1**	**—**	**1**	**—**	**—**	45
5	**14**	**1**	**4**	**—**	**6**	**9**	**2**	**—**	**5**	**1**	46
3	11	1	3	—	6	9	2	—	5	—	47

TABL. 29 (180). **IMIGRACJA NA POBYT STAŁY WEDŁUG OBYWATELSTWA ORAZ PŁCI I KRAJU URODZENIA IMIGRANTÓW W 2021 R.**
IMMIGRATION FOR PERMANENT RESIDENCE BY CITIZENSHIP, SEX AND COUNTRY OF BIRTH OF IMMIGRANTS IN 2021

KRAJ URODZENIA COUNTRY OF BIRTH	Ogółem Total	Mężczyźni Males	Kobiety Females	Kraj obywatelstwa[a] Country of citizenship[a]					
				Polska Poland			inne kraje other countries		
				razem total	mężczyźni males	kobiety females	razem total	mężczyźni males	kobiety females
OGÓŁEM TOTAL	**15409**	**8230**	**7179**	**9835**	**5164**	**4671**	**5565**	**3060**	**2505**
Polska Poland	**2545**	**1413**	**1132**	**2262**	**1288**	**974**	**275**	**120**	**155**
Zagranica Foreign countries	**12781**	**6768**	**6013**	**7569**	**3874**	**3695**	**5211**	**2893**	**2318**
Unia Europejska European Union	4433	2642	1791	3210	1707	1503	1223	935	288
w tym: of which:									
Austria Austria	154	92	62	140	79	61	14	13	1
Belgia Belgium	246	140	106	216	113	103	30	27	3
Bułgaria Bulgaria	54	36	18	7	2	5	47	34	13
Czechy Czechia	80	49	31	27	13	14	53	36	17
Dania Denmark	83	45	38	64	30	34	19	15	4
Francja France	278	171	107	172	84	88	106	87	19
Hiszpania Spain	160	111	49	74	42	32	86	69	17
Holandia Netherlands	489	278	211	424	222	202	65	56	9
Irlandia Ireland	436	244	192	422	231	191	14	13	1
Litwa Lithuania	75	33	42	9	2	7	66	31	35
Niemcy Germany	1644	945	699	1405	761	644	239	184	55
Portugalia Portugal	48	42	6	5	3	2	43	39	4
Rumunia Romania	63	42	21	4	4	0	59	38	21
Słowacja Slovakia	54	36	18	3	1	2	51	35	16
Szwecja Sweden	106	49	57	89	35	54	17	14	3
Węgry Hungary	51	31	20	16	9	7	35	22	13
Włochy Italy	284	219	65	93	53	40	191	166	25
Pozostałe kraje Remaining countries	8348	4126	4222	4359	2167	2192	3988	1958	2030
w tym: of which:									
Armenia Armenia	61	32	29	13	6	7	48	26	22
Białoruś Belarus	854	399	455	266	130	136	588	269	319
Chiny China	80	37	43	13	9	4	67	28	39
Egipt Egypt	29	29	—	3	3	—	26	26	—
Indie India	48	37	11	5	2	3	43	35	8
Islandia Iceland	64	35	29	64	35	29	0	0	0
Kanada Canada	92	41	51	87	36	51	5	5	0
Kazachstan Kazakhstan	171	78	93	118	58	60	53	20	33
Mołdawia Moldova	41	21	20	9	4	5	32	17	15
Norwegia Norway	41	21	20	9	4	5	32	17	15
Rosja Russia	344	154	190	84	36	48	260	118	142
Stany Zjednoczone United States	333	184	149	309	165	144	24	19	5
Szwajcaria Switzerland	66	22	44	63	20	43	3	2	1
Turcja Turkey	78	63	15	21	11	10	57	52	5
Ukraina Ukraine	2803	1210	1593	605	272	333	2197	937	1260
Wielka Brytania United Kingdom	66	22	44	63	20	43	3	2	1
Wietnam Vietnam	120	59	61	19	10	9	101	49	52
Kraj nieustalony Country unknown	**83**	**49**	**34**	**4**	**2**	**2**	**79**	**47**	**32**

a W podziale nie uwzględniono obywatelstwa nieustalonego.
a Unknown citizenship was not taken into consideration in the division.

TABL. 30 (181). **IMIGRACJA NA POBYT STAŁY WEDŁUG PŁCI, MIEJSCA URODZENIA I KRAJU OBYWATELSTWA IMIGRANTÓW W 2021 R.**
IMMIGRATION FOR PERMANENT RESIDENCE BY SEX, PLACE OF BIRTH AND COUNTRY OF CITIZENSHIP OF IMMIGRANTS IN 2021

KRAJ OBYWATELSTWA COUNTRY OF CITIZENSHIP	Ogółem Total	Mężczyźni Males	Kobiety Females	Miejsce urodzenia[a] Place of birth[a]					
				Polska Poland			zagranica foreign countries		
				razem total	mężczyźni males	kobiety females	razem total	mężczyźni males	kobiety females
OGÓŁEM TOTAL	**15409**	**8230**	**7179**	**2545**	**1413**	**1132**	**12781**	**6768**	**6013**
Polska Poland	**9835**	**5164**	**4671**	**2262**	**1288**	**974**	**7569**	**3874**	**3695**
Inne kraje Other countries	**5565**	**3060**	**2505**	**275**	**120**	**155**	**5211**	**2893**	**2318**
Unia Europejska European Union	1404	1050	354	77	41	36	1281	980	301
w tym: of which:									
Francja France	113	91	22	2	1	1	111	90	21
Hiszpania Spain	85	68	17	0	0	0	84	67	17
Niemcy Germany	281	207	74	39	22	17	235	182	53
Rumunia Romania	78	46	32	0	0	0	71	41	30
Włochy Italy	209	183	26	0	0	0	204	181	23
Pozostałe kraje Remaining countries	4161	2010	2151	198	79	119	3930	1913	2017
w tym: of which:									
Armenia Armenia	55	29	26	9	5	4	44	24	20
Białoruś Belarus	644	297	347	25	10	15	615	285	330
Chiny China	68	27	41	2	2	0	65	25	40
Egipt Egypt	25	25	0	0	0	0	25	25	0
Indie India	44	35	9	1	1	0	43	34	9
Kazachstan Kazakhstan	34	12	22	1	0	1	33	12	21
Rosja Russia	190	76	114	8	3	5	178	71	107
Stany Zjednoczone United States	29	22	7	0	0	0	26	20	6
Turcja Turkey	53	49	4	0	0	0	53	49	4
Ukraina Ukraine	2418	1036	1382	120	44	76	2286	986	1300
Wielka Brytania United Kingdom	106	96	10	0	0	0	103	93	10
Wietnam Vietnam	129	61	68	23	10	13	106	51	55
Kraj nieustalony Country unknown	**9**	**6**	**3**	**8**	**5**	**3**	**1**	**1**	**0**

a W podziale nie uwzględniono nieustalonego miejsca urodzenia.
a Unknown place of birth was not taken into consideration in the division.

TABL. 31 (182). **EMIGRACJA NA POBYT STAŁY WEDŁUG PŁCI I KRAJU OBYWATELSTWA EMIGRANTÓW W 2021 R.**
EMIGRATION FOR PERMANENT RESIDENCE BY SEX AND COUNTRY OF CITIZENSHIP OF EMIGRANTS IN 2021

KRAJ OBYWATELSTWA COUNTRY OF CITIZENSHIP	Ogółem Total	Mężczyźni Males	Kobiety Females	Miasta Urban areas			Wieś Rural areas		
				razem total	mężczyźni males	kobiety females	razem total	mężczyźni males	kobiety females
OGÓŁEM TOTAL	**12005**	**5869**	**6136**	**7809**	**3862**	**3947**	**4196**	**2007**	**2189**
Polska Poland	**11935**	**5829**	**6106**	**7757**	**3832**	**3925**	**4178**	**1997**	**2181**
Inne kraje Other countries	**70**	**40**	**30**	**52**	**30**	**22**	**18**	**10**	**8**
w tym: of which:									
Holandia Netherlands	7	5	2	5	3	2	2	2	—
Niemcy Germany	18	8	10	13	6	7	5	2	3
Wielka Brytania United Kingdom	3	2	1	1	1	—	2	1	1
Włochy Italy	4	1	3	4	1	3	—	—	—
Kraj nieustalony Country unknown	**6**	**1**	**5**	**4**	**1**	**3**	**2**	**—**	**2**

TABL. 32 (183). **IMIGRACJA DO POLSKI NA OKRES CO NAJMNIEJ 12 MIESIĘCY[a] WEDŁUG PŁCI IMIGRANTÓW ORAZ KRAJU POPRZEDNIEGO ZAMIESZKANIA**

IMMIGRATION TO POLAND FOR PERIOD OF AT LEAST 12 MONTHS[a] BY SEX OF MIGRANTS AND COUNTRY OF PREVIOUS RESIDENCE

KRAJ POPRZEDNIEGO ZAMIESZKANIA COUNTRY OF PREVIOUS RESIDENCE	2020			2021		
	ogółem total	mężczyźni males	kobiety females	ogółem total	mężczyźni males	kobiety females
O G Ó Ł E M T O T A L	**63509**	**36916**	**26593**	**83451**	**48884**	**34567**
Unia Europejska European Union	**13021**	**8222**	**4799**	**13420**	**8579**	**4841**
w tym: of which:						
Austria Austria	588	352	236	481	278	203
Belgia Belgium	374	232	142	458	277	181
Bułgaria Bulgaria	951	511	440	942	555	387
Czechy Czechia	331	220	111	339	207	132
Francja France	725	474	251	823	528	295
Hiszpania Spain	476	358	118	542	377	165
Holandia Netherlands	952	585	367	885	566	319
Irlandia Ireland	721	398	323	735	432	303
Niemcy Germany	4653	2924	1729	4385	2784	1601
Portugalia Portugal	195	154	41	244	198	46
Rumunia Romania	445	289	156	576	385	191
Słowacja Slovakia	261	150	111	306	183	123
Szwecja Sweden	348	214	134	333	191	142
Włochy Italy	1030	785	245	1130	869	261
Pozostałe kraje Remaining countries	**50480**	**28690**	**21790**	**69969**	**40263**	**29706**
w tym: of which:						
Armenia Armenia	336	171	165	441	242	199
Białoruś Belarus	3165	1662	1503	6115	3339	2776
Chiny China	485	259	226	720	381	339
Gruzja Georgia	441	365	76	591	468	123
Indie India	633	450	183	975	705	270
Kanada Canada	195	106	89	276	146	130
Kazachstan Kazakhstan	198	80	118	365	175	190
Korea Południowa South Korea	247	130	117	280	163	117
Mołdawia Moldova	386	248	138	479	310	169
Norwegia Norway	398	224	174	382	227	155
Rosja Russia	1219	530	689	1779	812	967
Stany Zjednoczone United States	746	453	293	929	525	404
Turcja Turkey	540	410	130	696	546	150
Ukraina Ukraine	33092	18453	14639	46735	26575	20160
Uzbekistan Uzbekistan	194	161	33	183	141	42
Wielka Brytania United Kingdom	3944	2244	1700	3586	2024	1562
Wietnam Vietnam	1024	556	468	1408	788	620
Kraj nieustalony Country unknown	**8**	**4**	**4**	**62**	**42**	**20**

a Według definicji zawartej w Rozporządzeniu (WE) Parlamentu Europejskiego i Rady Nr 862/2007; patrz uwagi do działu III, pkt 6; dane administracyjne.

a According to the definition included in the Regulation (EC) No. 862/2007 of the European Parliament and of the Council; see notes to the part III, item 6; administrative data.

TABL. 33 (184). **EMIGRACJA Z POLSKI NA OKRES CO NAJMNIEJ 12 MIESIĘCY[a] WEDŁUG PŁCI EMIGRANTÓW ORAZ KRAJU NASTĘPNEGO ZAMIESZKANIA**
EMIGRATION FROM POLAND FOR PERIOD OF AT LEAST 12 MONTHS[a] BY SEX OF EMIGRANTS AND COUNTRY OF NEXT RESIDENCE

KRAJ NASTĘPNEGO ZAMIESZKANIA COUNTRY OF NEXT RESIDENCE	2020			2021		
	ogółem total	mężczyźni males	kobiety females	ogółem total	mężczyźni males	kobiety females
O G Ó Ł E M T O T A L	**40127**	**23663**	**16464**	**51818**	**30232**	**21586**
Unia Europejska European Union	**12272**	**7241**	**5031**	**14950**	**8302**	**6648**
w tym: of which:						
Austria Austria	888	528	360	969	580	389
Belgia Belgium	445	259	186	513	277	236
Bułgaria Bulgaria	477	290	187	680	372	308
Czechy Czechia	196	124	72	218	125	93
Dania Denmark	322	184	138	371	201	170
Francja France	520	304	216	615	341	274
Hiszpania Spain	362	210	152	425	253	172
Holandia Netherlands	1468	853	615	1720	940	780
Irlandia Ireland	562	334	228	742	406	336
Niemcy Germany	4947	2868	2079	6249	3346	2903
Portugalia Portugal	127	93	34	150	100	50
Rumunia Romania	255	161	94	271	182	89
Słowacja Slovakia	129	81	48	161	89	72
Szwecja Sweden	397	237	160	487	287	200
Włochy Italy	624	394	230	727	411	316
Pozostałe kraje Remaining countries	**27853**	**16421**	**11432**	**36867**	**21929**	**14938**
w tym: of which:						
Armenia Armenia	286	146	140	256	131	125
Białoruś Belarus	1191	662	529	1993	1157	836
Chiny China	650	369	281	535	279	256
Gruzja Georgia	250	188	62	352	293	59
Indie India	402	284	118	521	372	149
Kanada Canada	167	88	79	202	109	93
Korea Południowa South Korea	177	99	78	227	118	109
Mołdawia Moldova	186	110	76	259	177	82
Norwegia Norway	503	339	164	687	438	249
Rosja Russia	741	343	398	804	380	424
Stany Zjednoczone United States	701	385	316	939	474	465
Szwajcaria Switzerland	326	186	140	399	209	190
Turcja Turkey	349	263	86	362	274	88
Ukraina Ukraine	15354	9022	6332	21823	13114	8709
Uzbekistan Uzbekistan	105	89	16	134	115	19
Wielka Brytania United Kingdom	3492	1978	1514	3905	2144	1761
Wietnam Vietnam	1144	632	512	995	539	456
Kraj nieustalony Country unknown	**2**	**1**	**1**	**1**	**1**	**0**

a Według definicji zawartej w Rozporządzeniu (WE) Parlamentu Europejskiego i Rady Nr 862/2007; patrz uwagi do działu III, pkt 6; dane administracyjne.

a According to the definition included in the Regulation (EC) No. 862/2007 of the European Parliament and of the Council; see notes to the part III, item 6; administrative data.

TABL. 34 (185). **MIGRACJE ZAGRANICZNE LUDNOŚCI NA OKRES CO NAJMNIEJ 12 MIESIĘCY[a] WEDŁUG PŁCI ORAZ KRAJU POPRZEDNIEGO/NASTĘPNEGO ZAMIESZKANIA**

INTERNATIONAL MIGRATION OF POPULATION FOR PERIOD OF AT LEAST 12 MONTHS[a] BY SEX AND COUNTRY OF PREVIOUS/NEXT RESIDENCE

KRAJ POPRZEDNIEGO/ /NASTĘPNEGO ZAMIESZKANIA COUNTRY OF PREVIOUS/ /NEXT RESIDENCE	2010	2015	2017	2018	2019	2020		
						ogółem total	mężczyźni males	kobiety females
IMIGRACJA IMMIGRATION								
OGÓŁEM TOTAL	**155131**	**218147**	**209353**	**214083**	**226649**	**210615**	**129222**	**81393**
Unia Europejska[b] European Union[b]	**101633**	**102946**	**139259**	**124268**	**123816**	**111942**	**71985**	**39957**
W tym Unia Europejska (15 krajów) Of which European Union (15 countries)	95642	.	.	.	.	.	.	.
Kraje spoza Unii Europejskiej Countries outside the European Union	**53461**	**115201**	**70094**	**89815**	**102833**	**98655**	**57230**	**41425**
Kraje EFTA EFTA countries	3960	3592	5099	6453	7203	5535	3401	2134
Kraje kandydujące[c] Candidate countries[c]	1621	1898	822	1323	1237	877	622	215
Pozostałe kraje[d] Remaining countries[d]	47880	109711	64173	82039	94393	92243	53167	39076
bardzo wysoko rozwinięte very highly developed	x	6212	7546	7308	4091	32991	19481	13510
wysoko rozwinięte highly developed	21493	86654	48574	63869	80285	55917	31306	24611
średnio rozwinięte medium developed	25542	14706	6827	9002	8104	3015	2145	870
słabo rozwinięte less developed	845	2139	1226	1860	1913	320	235	85
Nieustalony kraj poprzedniego zamieszkania Unknown country of previous residence	**37**	**—**	**—**	**—**	**—**	**18**	**7**	**11**
EMIGRACJA EMIGRATION								
OGÓŁEM TOTAL	**218126**	**258837**	**218492**	**189794**	**180594**	**161666**	**94457**	**67209**
Unia Europejska[b] European Union[b]	**154438**	**183561**	**174385**	**144971**	**138405**	**102867**	**60266**	**42601**
Kraje spoza Unii Europejskiej Countries outside the European Union	**63589**	**75276**	**44107**	**44823**	**42189**	**58796**	**34190**	**24606**
Nieustalony kraj następnego zamieszkania Unknown country of next residence	**99**	**—**	**—**	**—**	**—**	**3**	**1**	**2**

a Według definicji zawartej w Rozporządzeniu (WE) Parlamentu Europejskiego i Rady Nr 862/2007; patrz uwagi do działu III, pkt 6; dane szacunkowe. b W 2010 r. — 27 krajów, w latach 2014—2018 — 28 krajów, od 2020 r. — 27 krajów. c W 2010 r. — 3 kraje (Chorwacja, Macedonia i Turcja), w 2014 r. — 4 kraje (Macedonia, Turcja, Czarnogóra i Serbia), od 2015 r. — 5 krajów (Macedonia Północna, Turcja, Czarnogóra, Serbia i Albania). d W podziale według wskaźnika rozwoju społecznego — HDI (Program Narodów Zjednoczonych ds. Rozwoju).

a According to the definition included in the Regulation (EC) No. 862/2007 of the European Parliament and of the Council; see notes to the part III, item 6; estimated data. b In 2010 — 27 countries, in 2014—2018 — 28 countries, since 2020 — 27 countries. c In 2010 — 3 countries (Croatia, Macedonia and Turkey), in 2014 — 4 countries (Macedonia, Turkey, Montenegro and Serbia), since 2015 — 5 countries (North Macedonia, Turkey, Montenegro, Serbia and Albania). d Data of the number of countries by Human Development Index (United Nations Development Programme).

TABL. 35 (186). **OBYWATELE UNII EUROPEJSKIEJ[a], KTÓRZY OTRZYMALI ZAŚWIADCZENIE O ZAREJESTROWANIU POBYTU OBYWATELA UE W POLSCE WEDŁUG PŁCI I OBYWATELSTWA**

EUROPEAN UNION CITIZENS[a] WHO RECEIVED CERTIFICATE OF REGISTRATION OF EU CITIZEN'S RESIDENCE IN POLAND BY SEX AND CITIZENSHIP

KRAJ OBYWATELSTWA COUNTRY OF CITIZENSHIP	2010	2015	2016	2017	2018	2019	2020	2021	
								ogółem total	w tym mężczyźni of which males
O G Ó Ł E M T O T A L	**6863**	**9435**	**9390**	**10621**	**8382**	**7488**	**5460**	**4767**	**3377**
w tym: of which:									
Austria Austria	196	113	90	108	108	57	37	57	37
Belgia Belgium	138	143	122	137	94	96	60	90	65
Bułgaria Bulgaria	444	462	675	929	545	472	340	267	154
Czechy Czechia	201	242	237	267	218	141	148	108	65
Dania Denmark	92	90	94	108	76	53	41	46	40
Finlandia Finland	61	154	150	104	82	53	62	43	23
Francja France	541	652	607	632	573	481	338	330	239
Grecja Greece	68	135	142	175	142	130	89	113	82
Hiszpania Spain	379	755	623	678	595	443	346	373	247
Holandia Netherlands	275	268	237	331	176	181	110	111	91
Litwa Lithuania	233	282	290	344	181	156	116	143	65
Łotwa Latvia	86	73	84	133	126	252	129	72	42
Niemcy Germany	1823	2359	2271	2427	2004	1740	942	851	697
Norwegia Norway	92	93	123	143	67	68	42	50	33
Portugalia Portugal	115	271	286	319	235	206	154	227	169
Rumunia Romania	187	579	628	743	564	643	486	527	342
Słowacja Slovakia	188	249	233	226	222	106	92	136	81
Szwecja Sweden	250	251	240	254	224	145	115	130	92
Węgry Hungary	115	213	218	268	224	150	149	165	110
Wielka Brytania United Kingdom	589	599	620	749	613	954	902	23	21
Włochy Italy	612	1076	1098	1132	969	697	481	612	479

a Oraz obywatele krajów należących do Europejskiego Stowarzyszenia Wolnego Handlu (EFTA); patrz uwagi do działu III, pkt 8.

a And also citizens of member states of the European Free Trade Association (EFTA); see notes to the part III, item 8.

TABL. 36 (187). **CZŁONKOWIE RODZIN OBYWATELI UNII EUROPEJSKIEJ, KTÓRZY OTRZYMALI KARTĘ POBYTU CZŁONKA RODZINY OBYWATELA UE W POLSCE WEDŁUG PŁCI I OBYWATELSTWA**

FAMILY MEMBERS OF THE EUROPEAN UNION CITIZENS WHO RECEIVED A RESIDENCE CARD OF THE EU FAMILY MEMBER IN POLAND BY SEX AND CITIZENSHIP

KRAJ OBYWATELSTWA COUNTRY OF CITIZENSHIP	2010	2015	2016	2017	2018	2019	2020	2021	
								ogółem total	w tym mężczyźni of which males
O G Ó Ł E M T O T A L	**128**	**246**	**235**	**330**	**264**	**331**	**393**	**394**	**153**
w tym: of which:									
Argentyna Argentina	3	6	1	6	17	2	6	19	9
Białoruś Belarus	3	12	5	20	19	18	13	15	5
Brazylia Brazil	6	13	9	19	—	33	36	33	13
Chiny China	9	16	9	11	15	13	9	8	1
Indie India	2	9	21	10	4	14	5	2	2
Meksyk Mexico	2	6	1	1	16	3	7	2	2
Mołdawia Moldova	3	4	11	15	—	12	10	13	5
Rosja Russia	21	31	25	28	40	35	31	26	6
Stany Zjednoczone United States	20	17	10	16	27	18	14	22	11
Turcja Turkey	2	1	6	13	8	13	12	12	7
Ukraina Ukraine	16	48	59	88	—	95	154	153	47

TABL. 37 (188). **OBYWATELE UNII EUROPEJSKIEJ[a], KTÓRZY OTRZYMALI DOKUMENT POTWIERDZAJĄCY PRAWO STAŁEGO POBYTU W POLSCE WEDŁUG PŁCI I OBYWATELSTWA**

EUROPEAN UNION CITIZENS[a] WHO RECEIVED DOCUMENT CERTIFYING THE RIGHT FOR PERMANENT RESIDENCE IN POLAND BY SEX AND CITIZENSHIP

KRAJ OBYWATELSTWA COUNTRY OF CITIZENSHIP	2010	2015	2016	2017	2018	2019	2020	2021	
								ogółem total	w tym mężczyźni of which males
OGÓŁEM TOTAL	**1805**	**692**	**609**	**1152**	**1417**	**851**	**1261**	**1105**	**816**
w tym: of which:									
Austria Austria	66	11	9	16	31	8	30	20	14
Belgia Belgium	34	18	13	18	23	11	19	25	21
Bułgaria Bulgaria	34	—	98	176	146	65	63	90	51
Czechy Czechia	65	16	25	33	54	18	33	39	23
Francja France	115	34	28	44	47	35	67	61	56
Grecja Greece	34	26	12	25	75	19	26	26	23
Hiszpania Spain	45	28	16	44	39	24	34	42	32
Holandia Netherlands	104	27	32	50	65	25	62	48	45
Litwa Lithuania	109	47	34	85	75	47	75	80	27
Niemcy Germany	542	139	89	165	232	76	244	174	134
Rumunia Romania	12	49	26	62	78	51	38	52	31
Słowacja Slovakia	57	39	22	38	43	24	33	53	29
Szwecja Sweden	59	14	14	26	42	10	23	31	23
Węgry Hungary	23	10	12	13	40	25	32	28	15
Wielka Brytania United Kingdom	173	57	62	137	165	247	232	5	4
Włochy Italy	159	114	66	120	158	105	147	200	181

a Oraz obywatele krajów należących do Europejskiego Stowarzyszenia Wolnego Handlu (EFTA); patrz uwagi do działu III, pkt 8.

a And also citizens of member states of the European Free Trade Association (EFTA); see notes to the part III, item 8.

TABL. 38 (189). **CUDZOZIEMCY, KTÓRZY OTRZYMALI ZEZWOLENIE NA POBYT REZYDENTA DŁUGOTERMINOWEGO UNII EUROPEJSKIEJ W POLSCE WEDŁUG PŁCI I OBYWATELSTWA**

FOREIGNERS WHO RECEIVED RESIDENCE PERMIT FOR A LONG-TERM EUROPEAN UNION RESIDENT IN POLAND BY SEX AND CITIZENSHIP

KRAJ OBYWATELSTWA COUNTRY OF CITIZENSHIP	2010	2015	2016	2017	2018	2019	2020	2021	
								ogółem total	w tym mężczyźni of which males
OGÓŁEM TOTAL	**775**	**1992**	**1864**	**1923**	**1591**	**1783**	**2700**	**4952**	**2491**
w tym: of which:									
Armenia Armenia	114	72	68	37	59	43	52	51	29
Białoruś Belarus	35	80	65	89	72	110	110	173	88
Chiny China	16	220	270	215	127	59	23	24	9
Indie India	27	100	58	56	52	17	4	17	14
Izrael Israel	4	6	8	15	1	2	—	7	4
Kazachstan Kazakhstan	4	14	2	9	6	4	10	21	9
Korea Południowa South Korea	7	57	43	47	30	8	7	2	1
Mołdawia Moldova	3	10	10	9	5	3	2	6	3
Mongolia Mongolia	17	17	7	—	11	6	2	6	2
Nepal Nepal	3	75	57	30	20	4	1	3	2
Rosja Russia	59	72	67	89	89	108	138	180	96
Stany Zjednoczone United States	15	30	12	8	11	2	3	6	5
Syria Syria	8	11	9	18	13	4	3	5	5
Turcja Turkey	34	109	95	62	48	34	17	26	22
Ukraina Ukraine	265	629	609	781	718	1187	2207	4214	2077
Wietnam Vietnam	102	300	339	318	191	80	38	83	40

TABL. 39 (190). **CUDZOZIEMCY, KTÓRZY OTRZYMALI ZEZWOLENIE NA POBYT STAŁY I POBYT CZASOWY WEDŁUG OBYWATELSTWA**[a]

FOREIGNERS WHO RECEIVED PERMIT FOR PERMANENT RESIDENCE AND TEMPORARY STAY BY CITIZENSHIP[a]

KRAJ OBYWATELSTWA COUNTRY OF CITIZENSHIP	Zezwolenia Permits									
	na pobyt stały for permanent residence					na pobyt czasowy for temporary stay				
	2005	2010	2015	2020	2021	2005	2010	2015	2020	2021
O G Ó Ł E M T O T A L	**3589**	**3336**	**9893**	**10291**	**16067**	**22625**	**30451**	**64926**	**144393**	**197517**
w tym: of which:										
Afganistan Afghanistan	—	4	11	4	24	17	27	73	40	78
Albania Albania	1	10	13	6	14	101	133	83	140	212
Algieria Algeria	6	23	30	23	37	59	124	181	210	263
Armenia Armenia	111	117	65	56	68	1418	1167	1068	642	808
Azerbejdżan Azerbaijan	11	4	2	13	6	40	65	296	908	1001
Bangladesz Bangladesh	5	3	7	8	14	35	70	185	827	872
Białoruś Belarus	578	623	1389	3441	7235	1829	2260	1699	4531	9817
Brazylia Brazil	3	20	11	25	45	89	162	223	632	561
Chiny China	39	6	81	60	76	606	2236	3447	2177	1980
Egipt Egypt	12	46	87	57	66	121	394	454	427	472
Filipiny Philippines	4	6	13	16	20	74	154	163	807	1120
Gruzja Georgia	19	8	15	47	41	77	173	466	4225	5879
Indie India	68	34	59	38	73	604	1138	1713	4824	5167
Irak Iraq	1	10	15	18	49	53	168	465	188	171
Iran Iran	6	5	5	8	9	34	104	175	272	344
Japonia Japan	11	9	16	9	13	455	562	481	280	326
Kanada Canada	8	13	14	9	13	138	162	207	132	137
Kazachstan Kazakhstan	70	32	76	44	85	418	362	364	768	752
Kirgistan Kyrgyzstan	5	2	1	15	13	18	41	66	221	194
Korea Południowa South Korea	2	5	13	2	16	358	1056	969	1139	1283
Maroko Morocco	12	12	39	25	33	53	144	187	217	304
Meksyk Mexico	6	11	14	21	25	55	150	167	265	284
Mołdawia Moldova	45	22	35	34	64	221	327	462	1979	2770
Mongolia Mongolia	34	15	12	7	8	369	323	203	149	157
Nepal Nepal	2	2	16	5	18	43	442	268	794	802
Nigeria Nigeria	15	56	41	12	29	164	567	285	342	656
Pakistan Pakistan	3	26	18	14	29	76	132	458	346	389
Rosja Russia	353	148	351	474	593	1495	1379	2041	2718	3654
Stany Zjednoczone United States	67	61	64	51	71	765	888	904	766	841
Syria Syria	16	9	16	32	70	137	169	248	184	180
Tajlandia Thailand	1	4	8	5	10	33	201	206	310	306
Tajwan Taiwan	—	—	3	1	5	—	552	177	413	333
Tunezja Tunisia	13	64	91	46	56	87	434	295	216	258
Turcja Turkey	57	58	81	66	113	504	1030	1476	1602	1837
Ukraina Ukraine	1518	1553	6729	5275	6581	8304	8427	37833	103347	143823
Uzbekistan Uzbekistan	10	5	37	34	26	55	155	463	1074	1369
Wietnam Vietnam	172	102	206	131	132	1704	2198	2789	2496	2899
Bezpaństwowcy Stateless	21	17	6	5	9	49	29	39	15	13

a Do 30 kwietnia 2014 r. — zezwolenie na osiedlenie się i zezwolenie na zamieszkanie na czas oznaczony; patrz uwagi do działu III, pkt 8.

a Until 30 April 2014 — permits for settlement and permits for residence for a fixed period; see notes to the part III, item 8.

TABL. 40 (191). **CUDZOZIEMCY UBIEGAJĄCY SIĘ O OCHRONĘ MIĘDZYNARODOWĄ W POLSCE WEDŁUG OBYWATELSTWA**[a]

FOREIGNERS WHO APPLIED FOR INTERNATIONAL PROTECTION IN POLAND BY CITIZENSHIP[a]

KRAJ OBYWATELSTWA COUNTRY OF CITIZENSHIP	2010	2015	2016	2017	2018	2019	2020	2021	
								ogółem total	w tym mężczyźni of which males
OGÓŁEM TOTAL	**6534**	**12325**	**12319**	**5078**	**4135**	**4096**	**2803**	**7699**	**4658**
w tym: of which:									
Afganistan Afghanistan	25	19	22	25	44	62	120	1781	1128
Armenia Armenia	107	195	344	85	71	46	30	32	19
Azerbejdżan Azerbaijan	10	17	22	25	37	29	20	10	6
Białoruś Belarus	46	25	46	41	45	37	407	2257	1366
Gruzja Georgia	1082	394	124	70	52	86	61	71	51
Indie India	17	5	8	12	17	24	5	16	16
Irak Iraq	27	62	42	41	70	32	46	1400	856
Iran Iran	7	14	18	16	45	52	19	78	64
Kazachstan Kazakhstan	11	31	46	8	26	29	25	26	10
Kirgistan Kyrgyzstan	37	147	72	51	43	46	30	16	7
Pakistan Pakistan	27	26	28	28	42	23	12	16	15
Rosja Russia	4795	7989	8992	3550	2721	2614	1283	987	491
Syria Syria	8	295	47	44	25	26	40	138	114
Tadżykistan Tajikistan	—	541	882	154	144	113	87	115	56
Turcja Turkey	19	15	65	56	61	123	74	107	69
Ukraina Ukraine	45	2305	1306	671	466	434	317	261	154
Wietnam Vietnam	47	56	84	30	35	33	10	1	—
Bezpaństwowcy Stateless	21	45	19	9	11	12	13	8	5

a Do 30 kwietnia 2014 r. — wyłącznie wnioski o nadanie statusu uchodźcy; patrz uwagi do działu III, pkt 8.
a Until 30 April 2014 — only requests for refugee status; see notes to the part III, item 8.

TABL. 41 (192). **CUDZOZIEMCY, KTÓRYM PRZYZNANO STATUS UCHODŹCY, OCHRONĘ UZUPEŁNIAJĄCĄ, ZGODĘ NA POBYT ZE WZGLĘDÓW HUMANITARNYCH LUB ZGODĘ NA POBYT TOLEROWANY WEDŁUG OBYWATELSTWA**

FOREIGNERS WHO WERE GRANTED REFUGEE STATUS, SUBSIDIARY PROTECTION, PERMIT FOR HUMANITARIAN REASONS OR PERMIT FOR TOLERATED STAY BY CITIZENSHIP

KRAJ OBYWATELSTWA COUNTRY OF CITIZENSHIP	2010	2015	2019	2020	2021
STATUS UCHODŹCY REFUGEE STATUS					
OGÓŁEM TOTAL	**84**	**360**	**135**	**161**	**1019**
w tym: of which:					
Afganistan Afghanistan	4	8	3	5	751
Białoruś Belarus	19	14	3	8	140
Rosja Russia	43	21	8	15	17
Syria Syria	—	203	4	12	10
Turcja Turkey	—	—	49	85	76
OCHRONA UZUPEŁNIAJĄCA SUBSIDIARY PROTECTION					
OGÓŁEM TOTAL	**229**	**197**	**137**	**231**	**1146**
w tym: of which:					
Afganistan Afghanistan	5	7	8	14	3
Białoruś Belarus	—	1	—	73	1008
Rosja Russia	203	116	73	53	72
Tadżykistan Tajikistan	—	—	21	26	22
Ukraina Ukraine	3	24	13	22	5

KRAJ OBYWATELSTWA COUNTRY OF CITIZENSHIP	2010	2015	2019	2020	2021
POBYT ZE WZGLĘDÓW HUMANITARNYCH RESIDENCE PERMIT FOR HUMANITARIAN REASONS					
OGÓŁEM TOTAL	**x**	**124**	**204**	**179**	**186**
w tym: of which:					
Armenia Armenia	x	18	8	16	4
Gruzja Georgia	x	—	5	5	6
Rosja Russia	x	23	82	61	114
Ukraina Ukraine	x	47	68	50	26
POBYT TOLEROWANY TOLERATED STAY					
OGÓŁEM TOTAL	**365**	**139**	**9**	**31**	**4**
w tym: of which:					
Armenia Armenia	63	11	—	—	—
Gruzja Georgia	15	6	—	—	—
Rosja Russia	110	104	5	17	—
Ukraina Ukraine	37	8	—	4	—
Wietnam Vietnam	32	2	—	—	4

TABL. 42 (193). **CUDZOZIEMCY POSIADAJĄCY WAŻNE DOKUMENTY POTWIERDZAJĄCE PRAWO POBYTU W POLSCE WEDŁUG OBYWATELSTWA I RODZAJU ZEZWOLENIA**

Stan w dniu 1 stycznia

FOREIGNERS HOLDING THE VALID RESIDENCE PERMITS IN POLAND BY CITIZENSHIP AND TYPE OF PERMITS

As of 1 January

LATA YEARS KRAJ OBYWATELSTWA COUNTRY OF CITIZENSHIP	Ogółem Total	Rodzaj zezwolenia Type of permits					
		na pobyt stały for permanent residence	na pobyt rezydenta długo-termino-wego UE for long--term resident's EU residence	na pobyt czasowy for temporary stay	prawo pobytu obywatela kraju UE right of resi-dence of EU citizen	prawo stałego pobytu obywatela kraju UE right of perma-nent residence of EU citizen	pozostałe[a] other[a]
OGÓŁEM TOTAL 2020	422838	78349	14148	241576	73921	8457	6387
2021	457218	81558	15746	272433	73197	8264	6020
2022	**545994**	**91113**	**19712**	**347447**	**69663**	**7828**	**10231**
w tym: of which:							
Armenia Armenia	3482	922	614	1739	—	—	207
Białoruś Belarus	40704	24524	792	14306	—	—	1082
Bułgaria Bulgaria	5337	279	—	—	4328	729	1
Chiny China	6669	933	1204	4475	—	—	57
Czechy Czechia	2241	274	—	—	1704	263	—
Filipiny Philippines	2188	142	50	1985	—	—	11
Francja France	5381	118	—	—	4835	428	—
Gruzja Georgia	10794	265	61	10359	—	—	109
Hiszpania Spain	5858	42	—	—	5575	241	—
Holandia Netherlands	2321	58	—	—	1871	392	—
Indie India	10969	661	544	9740	—	—	24
Korea Południowa South Korea	2913	123	312	2469	—	—	9
Litwa Lithuania	2355	164	—	—	1699	492	—
Mołdawia Moldova	5257	346	68	4786	—	—	57
Nepal Nepal	2297	76	220	1992	—	—	9
Niemcy Germany	19489	339	—	—	17663	1487	—
Portugalia Portugal	2276	3	—	—	2126	147	—
Rosja Russia	14241	4735	839	6795	—	—	1872
Rumunia Romania	4868	44	—	1	4499	324	—
Słowacja Slovakia	2179	165	—	—	1736	278	—
Stany Zjednoczone United States ...	2722	874	127	1647	—	—	74
Szwecja Sweden	2241	141	—	—	1899	201	—
Turcja Turkey	5294	858	603	3571	—	—	262
Ukraina Ukraine	307735	44212	10512	251730	—	—	1281
Uzbekistan Uzbekistan	2773	253	77	2414	—	—	29
Węgry Hungary	2222	191	—	—	1857	173	1
Wielka Brytania United Kingdom	6964	134	—	51	3306	419	3054[b]
Wietnam Vietnam	11339	2559	2579	5977	—	—	224
Włochy Italy	8544	143	—	—	7315	1086	—

a W podziale według rodzaju zezwolenia w kategorii „pozostałe" uwzględniono: prawo pobytu członka rodziny obywatela UE, prawo stałego pobytu członka rodziny obywatela UE, azyl, status uchodźcy, ochronę uzupełniającą, pobyt ze względów humanitarnych i pobyt tolerowany. b Od 2022 r. — łącznie z prawem pobytu obywatela Wielkiej Brytanii, prawem pobytu członka rodziny obywatela Wielkiej Brytanii i prawem stałego pobytu członka rodziny obywatela Wielkiej Brytanii.

a Data on type of permits in category "other" include: right of residence for the family member of an EU citizen, right of permanent residence for the family member of an EU citizen, asylum, refugee status, subsidiary protection, stay for humanitarian reasons and tolerated stay. b Since 2022 — including right of residence for UK citizen, right of residence for the family member of an UK citizen and right of permanent residence for the family member of an UK citizen.

TABL. 43 (194). **CUDZOZIEMCY STUDIUJĄCY W POLSCE WEDŁUG OBYWATELSTWA**
FOREIGNERS STUDYING IN POLAND BY CITIZENSHIP

LATA YEARS KRAJ OBYWATELSTWA COUNTRY OF CITIZENSHIP	Studenci Students				Absolwenci[a] Graduates[a]		
	ogółem total	w tym of which			ogółem total	w tym of which	
		mężczyźni males	polskiego pocho-dzenia Polish origin	na 1 roku studiów 1st year students		mężczyźni males	polskiego pocho-dzenia Polish origin
OGÓŁEM TOTAL 2000/01	6563	3138	3618	1700	764	370	407
2005/06	10092	4812	3723	2690	1326	531	609
2010/11	21474	10540	4117	5980	2833	1226	718
2015/16	57119	27597	7576	17734	7149	2812	1288
2019/20	82190	41450	7209	25371	14459	6194	1438
2020/21	84672	41953	7452	25295	14784	6611	1494
2021/22	**89420**	**44092**	**7123**	**27470**	**15746**	**6866**	**1616**
w tym: of which:							
Arabia Saudyjska Saudi Arabia	241	144	—	29	144	108	—
Azerbejdżan Azerbaijan	1814	1408	4	299	314	240	2
Białoruś Belarus	11075	4543	3528	3920	1587	507	639
Chiny China	1471	636	1	226	409	178	—
Czechy Czechia	1558	479	37	223	269	76	5
Egipt Egypt	363	297	—	118	48	43	—
Etiopia Ethiopia	986	631	—	400	38	25	—
Francja France	441	187	—	40	91	54	1
Hiszpania Spain	2388	1134	1	379	75	32	—
Indie India	2449	1731	—	471	722	566	—
Irak Iraq	244	188	1	45	57	47	—
Iran Iran	367	200	—	103	19	11	—
Irlandia Ireland	558	188	—	145	38	13	—
Kamerun Cameroon	376	185	—	49	27	16	1
Kanada Canada	302	136	7	63	70	32	2
Kazachstan Kazakhstan	1725	824	74	662	247	88	17
Kirgistan Kyrgyzstan	486	292	1	199	46	17	—
Litwa Lithuania	464	218	273	125	102	33	76
Maroko Morocco	350	270	2	111	22	16	—
Niemcy Germany	1330	632	21	190	233	110	8
Nigeria Nigeria	2001	1433	—	697	159	123	—
Norwegia Norway	1427	513	10	265	268	107	—
Pakistan Pakistan	294	227	—	56	35	26	—
Rosja Russia	1673	673	124	609	264	95	28
Rwanda Rwanda	789	464	1	272	44	27	—
Stany Zjednoczone United States	700	378	32	142	149	86	3
Szwecja Sweden	771	375	5	85	143	65	2
Tadżykistan Tajikistan	326	255	—	137	31	17	—
Tajlandia Thailand	271	80	—	48	48	12	—
Tajwan Taiwan	805	478	1	119	238	140	—
Turcja Turkey	2854	2044	3	816	346	237	—
Ukraina Ukraine	36011	15424	2876	12191	7765	2792	795
Uzbekistan Uzbekistan	2141	1819	22	1138	110	76	5
Wielka Brytania United Kingdom	235	136	7	44	63	36	4
Wietnam Vietnam	499	191	1	111	107	36	—
Włochy Italy	612	324	1	135	84	49	—
Zimbabwe Zimbabwe	2425	1046	—	1331	144	53	—

a Dane o absolwentach dotyczą poprzedniego (w stosunku do wskazanego) roku akademickiego.
a The data on graduates concern the academic year previous to the indicated.

TABL. 44 (195). **CUDZOZIEMCY, KTÓRZY OTRZYMALI ZEZWOLENIE NA PRACĘ W POLSCE[a] WEDŁUG OBYWATELSTWA**

FOREIGNERS WHO RECEIVED WORK PERMIT IN POLAND[a] BY CITIZENSHIP

KRAJ OBYWATELSTWA COUNTRY OF CITIZENSHIP	2010	2015	2016	2017	2018	2019	2020	2021
OGÓŁEM TOTAL	**37121**	**65786**	**127394**	**235626**	**328768**	**444738**	**406496**	**504172**
w tym: of which:								
Albania Albania	13	17	32	50	207	187	319	325
Armenia Armenia	452	140	156	181	281	433	349	945
Azerbejdżan Azerbaijan	43	116	193	1336	3302	3183	2125	3782
Bangladesz Bangladesh	676	319	721	2412	8341	6986	3758	7524
Białoruś Belarus	1958	2037	4870	10518	19233	27130	27304	34830
Brazylia Brazil	77	113	247	354	458	458	295	358
Chiny China	6317	1288	1205	1179	1473	1935	1380	1720
Egipt Egypt	291	134	127	172	246	364	264	379
Etiopia Ethiopia	4	1	—	17	328	505	1033	2165
Filipiny Philippines	349	179	249	733	2057	6317	7391	13279
Ghana Ghana	58	8	7	23	126	173	192	487
Gruzja Georgia	95	88	142	398	2752	7438	8213	9267
Indie India	1196	1425	1772	3938	8362	8063	8184	15326
Indonezja Indonesia	72	75	111	148	352	2023	3885	7899
Japonia Japan	390	268	250	182	240	247	242	198
Kamerun Cameroon	24	37	41	32	32	130	207	497
Kazachstan Kazakhstan	27	74	112	321	803	1689	2464	4585
Kenia Kenya	14	9	46	20	20	104	186	779
Kirgistan Kyrgyzstan	58	42	19	81	654	1283	1095	2464
Korea Południowa South Korea	635	153	150	219	720	1838	2967	2057
Kosowo Kosovo	294	24	88	640	522	740	1045	943
Maroko Morocco	91	69	92	103	217	318	574	479
Meksyk Mexico	55	71	91	105	92	123	347	305
Mołdawia Moldova	682	1488	2844	3792	6035	8341	7616	7958
Mongolia Mongolia	140	51	36	139	261	499	457	180
Nepal Nepal	2158	596	1211	7075	19912	9175	5708	10853
Nigeria Nigeria	115	33	49	51	80	268	554	987
Pakistan Pakistan	119	184	187	427	1065	911	815	1526
Rosja Russia	505	579	1008	1433	1903	2862	3371	6228
Rwanda Rwanda	—	2	1	4	6	22	309	686
Serbia Serbia	203	650	804	878	930	911	811	5
Sri Lanka Sri Lanka	80	42	42	73	302	835	281	541
Stany Zjednoczone United States	444	544	391	405	479	560	477	579
Tadżykistan Tajikistan	36	59	98	353	868	1323	1186	2527
Tajlandia Thailand	323	212	291	348	376	625	459	467
Tunezja Tunisia	155	51	76	71	108	208	167	251
Turcja Turkey	1521	550	672	1228	1481	2936	2641	7351
Turkmenistan Turkmenistan	1	5	4	16	42	317	961	2648
Uganda Uganda	—	4	1	5	15	80	130	904
Ukraina Ukraine	13150	50465	106223	192547	238334	330495	295272	325213
Uzbekistan Uzbekistan	434	1433	836	1409	2634	6309	5873	15002
Wietnam Vietnam	2252	732	439	658	1313	3367	2992	3427

a Podano sumę zezwoleń na pracę dla cudzoziemców typu A, B, C, D i E; patrz uwagi do działu III, pkt 10.

a Data contain total work permits type A, B, C, D and E issued to foreigners; see notes to the part III, item 10.

TABL. 45 (196). **CUDZOZIEMCY, KTÓRZY OTRZYMALI ZEZWOLENIE NA PRACĘ W POLSCE[a] WEDŁUG WOJEWÓDZTW**
FOREIGNERS WHO RECEIVED WORK PERMIT IN POLAND[a] BY VOIVODSHIPS

WOJEWÓDZTWA VOIVODSHIPS	2010	2015	2016	2017	2018	2019	2020	2021
POLSKA POLAND	**37121**	**65786**	**127394**	**235626**	**328768**	**444738**	**406496**	**504172**
Dolnośląskie	1719	3388	10880	12284	19158	23907	22069	44579
Kujawsko-pomorskie	700	3347	4998	6504	25682	37976	29206	30095
Lubelskie	619	1615	2782	5254	8043	12981	15684	27378
Lubuskie	1809	2666	3581	7452	10748	16395	13823	13935
Łódzkie	972	1305	3577	19345	32423	41993	41428	34894
Małopolskie	2503	6291	15138	22162	27534	37389	39386	32359
Mazowieckie	19301	32502	48126	75271	79670	86348	68228	90962
Opolskie	650	1218	2794	5798	9584	11578	11353	8726
Podkarpackie	389	936	1754	3730	5378	8551	6656	7414
Podlaskie	350	643	1011	2898	5339	9796	12481	13511
Pomorskie	2391	4133	7889	12480	20929	30409	23431	38668
Śląskie	2259	2003	7175	23160	21924	39077	34469	54315
Świętokrzyskie	458	603	1765	3252	4177	6166	4759	9036
Warmińsko-mazurskie	598	506	1483	5228	6936	10504	6674	6304
Wielkopolskie	1732	3608	10231	21036	36464	49069	50330	74558
Zachodniopomorskie	671	1022	4210	9772	14779	22599	26519	17438

a Podano sumę zezwoleń na pracę dla cudzoziemców typu A, B, C, D i E; patrz uwagi do działu III, pkt 10.
a Data contain total work permits type A, B, C, D and E issued to foreigners; see notes to the part III, item 10.

TABL. 46 (197). **CUDZOZIEMCY, KTÓRZY OTRZYMALI ZEZWOLENIE NA PRACĘ W POLSCE[a] W 2021 R. WEDŁUG OBYWATELSTWA, PŁCI I OKRESU WAŻNOŚCI ZEZWOLENIA NA PRACĘ**
FOREIGNERS WHO RECEIVED WORK PERMIT IN POLAND[a] IN 2021
BY CITIZENSHIP, SEX AND THE PERIOD OF VALIDITY OF THE WORK PERMIT

KRAJ OBYWATELSTWA COUNTRY OF CITIZENSHIP	Ogółem Total	Mężczyźni Males	Kobiety Females	Okres ważności zezwolenia Period of permit validity			
				do 3 miesięcy up to 3 months	od 3 miesięcy do 1 roku from 3 months to 1 year	od 1 roku do 2 lat from 1 year to 2 years	powyżej 2 lat over 2 years
OGÓŁEM TOTAL	**504172**	**379648**	**124524**	**333**	**178260**	**105292**	**220287**
w tym: of which:							
Azerbejdżan Azerbaijan	3782	3401	381	2	1926	559	1295
Bangladesz Bangladesh	7524	7457	67	2	3077	1221	3224
Białoruś Belarus	34830	30343	4487	21	13716	5012	16081
Filipiny Philippines	13279	6886	6393	4	5726	3980	3569
Gruzja Georgia	9267	7798	1469	6	3424	2330	3507
Indie India	15326	14348	978	6	6378	3224	5718
Indonezja Indonesia	7899	6651	1248	9	4693	1068	2129
Kazachstan Kazakhstan	4585	3362	1223	3	2095	928	1559
Mołdawia Moldova	7958	5968	1990	3	3234	2088	2633
Nepal Nepal	10853	9424	1429	4	5177	2043	3629
Rosja Russia	6228	4493	1735	6	2493	1252	2477
Tadżykistan Tajikistan	2527	2429	98	—	983	281	1263
Turcja Turkey	7351	6967	384	2	3011	1088	3250
Turkmenistan Turkmenistan	2648	2317	331	2	1305	558	783
Ukraina Ukraine	325213	229699	95514	207	103136	71014	150856
Uzbekistan Uzbekistan	15002	14191	811	7	6281	3205	5509
Wietnam Vietnam	3427	2575	852	—	807	360	2260

a Podano sumę zezwoleń na pracę dla cudzoziemców typu A, B, C, D i E; patrz uwagi do działu III, pkt 10.
a Data contain total work permits type A, B, C, D and E issued to foreigners; see notes to the part III, item 10.

TABL. 47 (198). **OŚWIADCZENIA O POWIERZENIU WYKONYWANIA PRACY CUDZOZIEMCOWI[a] WPISANE DO EWIDENCJI OŚWIADCZEŃ WEDŁUG OBYWATELSTWA CUDZOZIEMCÓW ORAZ OKRESU PRACY WSKAZANEGO W OŚWIADCZENIU**

DECLARATIONS ON ENTRUSTING WORK TO A FOREIGNER[a] ENTERED INTO THE DECLARATION REGISTRY BY FOREIGNER'S CITIZENSHIP AND PERIOD OF WORK INDICATED IN THE DECLARATION

LATA YEARS KRAJ OBYWATELSTWA COUNTRY OF CITIZENSHIP		Ogółem Total	W tym liczba oświadczeń dla cudzoziemców przebywających na terytorium RP Of which number of declarations for foreigners staying in Poland	Okres pracy wskazany w oświadczeniu Period of work indicated in the declaration		
				do 30 dni under 31 days	od 31 do 90 dni from 31 to 90 days	powyżej 90 dni over 90 days
OGÓŁEM TOTAL	2019	1640083	622523	44423	548943	1046717
	2020	1519599	451200	55913	480901	982785
	2021	**1979886**	**483309**	**77300**	**669903**	**1232683**
Armenia Armenia		6998	590	93	359	6546
Białoruś Belarus		98623	26178	2939	9824	85860
Gruzja Georgia		129830	18758	4334	63232	62264
Mołdawia Moldova		74293	10202	2228	42641	29424
Rosja Russia		35038	6533	607	2548	31883
Ukraina Ukraine		1635104	421048	67099	551299	1016706

a Obowiązujące od 2018 r. — dotyczą tylko prac niesezonowych.
a Effective from 2018 — apply only to non-seasonal works.

TABL. 48 (199). **OŚWIADCZENIA O POWIERZENIU WYKONYWANIA PRACY CUDZOZIEMCOWI[a] WPISANE DO EWIDENCJI OŚWIADCZEŃ W 2021 R. WEDŁUG OBYWATELSTWA, PŁCI I WIEKU CUDZOZIEMCÓW**

DECLARATIONS ON ENTRUSTING WORK TO A FOREIGNER[a] ENTERED INTO THE DECLARATION REGISTRY IN 2021 BY FOREIGNER'S CITIZENSHIP, SEX AND AGE

KRAJ OBYWATELSTWA COUNTRY OF CITIZENSHIP	Ogółem Total	Mężczyźni Males	Kobiety Females	W wieku At age specified			
				24 lata i mniej under 25	25—44	45—64	65 lat i więcej 65 and more
OGÓŁEM TOTAL	**1979886**	**1239449**	**740437**	**423544**	**1074627**	**473089**	**8626**
Armenia Armenia	6998	4999	1999	797	4396	1731	74
Białoruś Belarus	98623	71039	27584	21187	59052	18140	244
Gruzja Georgia	129830	97784	32046	18139	80120	30931	640
Mołdawia Moldova	74293	53340	20953	16752	42905	14510	126
Rosja Russia	35038	22573	12465	5446	21305	8081	206
Ukraina Ukraine	1635104	989714	645390	361223	866849	399696	7336

a Obowiązujące od 2018 r. — dotyczą tylko prac niesezonowych.
a Effective from 2018 — apply only to non-seasonal works.

TABL. 49 (200). **OŚWIADCZENIA O POWIERZENIU WYKONYWANIA PRACY CUDZOZIEMCOWI[a] WPISANE DO EWIDENCJI OŚWIADCZEŃ W 2021 R. WEDŁUG OBYWATELSTWA CUDZOZIEMCÓW I WOJEWÓDZTW**

DECLARATIONS ON ENTRUSTING WORK TO A FOREIGNER[a] ENTERED INTO THE DECLARATION REGISTRY IN 2021 BY FOREIGNER'S CITIZENSHIP AND VOIVODSHIPS

WOJEWÓDZTWA VOIVODSHIPS	Ogółem Total	Kraj obywatelstwa Country of citizenship					
		Armenia Armenia	Białoruś Belarus	Gruzja Georgia	Mołdawia Moldova	Rosja Russia	Ukraina Ukraine
POLSKA POLAND	**1979886**	**6998**	**98623**	**129830**	**74293**	**35038**	**1635104**
Dolnośląskie	191563	662	6853	7554	4382	2456	169656
Kujawsko-pomorskie	72750	235	2712	4747	3495	913	60648
Lubelskie	43130	212	5824	1376	907	656	34155
Lubuskie	100649	422	4013	11034	3660	2207	79313
Łódzkie	220002	1032	7996	20715	11197	3046	176016
Małopolskie	93507	357	2978	7881	2164	1920	78207
Mazowieckie	347085	1320	21926	15097	11968	7410	289364
Opolskie	133152	372	4336	5777	4096	1761	116810
Podkarpackie	28012	50	658	1533	749	368	24654
Podlaskie	46074	53	9668	2722	636	1200	31795
Pomorskie	170011	907	10155	12004	8525	4428	133992
Śląskie	167078	457	6081	13820	4183	2634	139903
Świętokrzyskie	19164	57	529	1133	1440	117	15888
Warmińsko-mazurskie	68439	118	2621	3766	3952	947	57035
Wielkopolskie	196257	394	9229	14933	9292	3509	158900
Zachodniopomorskie	83013	350	3044	5738	3647	1466	68768

a Obowiązujące od 2018 r. — dotyczą tylko prac niesezonowych.
a Effective from 2018 — apply only to non-seasonal works.

TABL. 50 (201). **ZEZWOLENIA NA PRACĘ SEZONOWĄ W POLSCE WEDŁUG OBYWATELSTWA**

SEASONAL WORK PERMIT IN POLAND BY CITIZENSHIP

KRAJ OBYWATELSTWA COUNTRY OF CITIZENSHIP	2018	2019	2020	2021
OGÓŁEM TOTAL	**134601**	**131446**	**137403**	**113435**
w tym: of which:				
Albania Albania	1	—	62	—
Białoruś Belarus	649	659	625	593
Filipiny Philippines	15	78	78	253
Gruzja Georgia	203	302	291	263
Gwatemala Guatemala	—	—	—	158
Indie India	39	27	34	50
Indonezja Indonesia	—	3	44	137
Kazachstan Kazakhstan	4	9	12	38
Meksyk Mexico	—	1	120	32
Mołdawia Moldova	382	380	342	356
Mongolia Mongolia	17	42	1	1
Nepal Nepal	179	33	20	104
Rosja Russia	50	79	62	125
Ukraina Ukraine	133029	129683	135482	111061
Uzbekistan Uzbekistan	3	66	122	77

TABL. 51 (202). **ZEZWOLENIA NA PRACĘ SEZONOWĄ W POLSCE WEDŁUG OBYWATELSTWA I MIESIĄCA WYDANIA ZEZWOLENIA W 2021 R.**
SEASONAL WORK PERMIT IN POLAND BY CITIZENSHIP AND MONTHS OF ISSUE OF THE PERMIT IN 2021

MIESIĄCE MONTHS	Ogółem Total	Kraj obywatelstwa Country of citizenship						
		Białoruś Belarus	Filipiny Philippines	Gruzja Georgia	Gwatemala Guatemala	Mołdawia Moldova	Ukraina Ukraine	pozostałe other
OGÓŁEM TOTAL	**113435**	**593**	**253**	**263**	**158**	**356**	**111061**	**751**
I	1430	6	—	3	—	4	1402	15
II	3667	27	—	9	—	10	3594	27
III	7809	41	—	17	—	18	7711	22
IV	7777	55	—	11	—	61	7610	40
V	11707	63	—	34	—	68	11512	30
VI	25306	127	12	44	—	68	24960	95
VII	22615	91	45	35	6	53	22295	90
VIII	10660	80	45	41	—	23	10314	157
IX	10336	31	30	24	24	14	10140	73
X	8949	44	68	17	35	21	8693	71
XI	2010	12	31	10	53	13	1834	57
XII	1169	16	22	18	40	3	996	74

TABL. 52 (203). **ZEZWOLENIA NA PRACĘ SEZONOWĄ W POLSCE WEDŁUG WOJEWÓDZTW**
SEASONAL WORK PERMIT IN POLAND BY VOIVODSHIPS

WOJEWÓDZTWA VOIVODSHIPS	2018	2019	2020	2021
POLSKA POLAND	**134601**	**131446**	**137403**	**113435**
Dolnośląskie	7082	7785	6927	6205
Kujawsko-pomorskie	1511	1699	1747	1333
Lubelskie	17828	18406	21458	15238
Lubuskie	2404	2442	2506	2516
Łódzkie	9112	8801	11791	9803
Małopolskie	2371	3146	2587	2653
Mazowieckie	67089	59265	63412	52648
Opolskie	811	816	713	718
Podkarpackie	898	1196	1278	1390
Podlaskie	1690	1932	2116	1959
Pomorskie	1427	2190	2247	1635
Śląskie	1458	1816	1363	1550
Świętokrzyskie	6364	6960	6280	4730
Warmińsko-mazurskie	693	854	1004	985
Wielkopolskie	8048	8257	8301	6215
Zachodniopomorskie	5815	5881	3673	3857

TABL. 53 (204). **ZEZWOLENIA NA PRACĘ SEZONOWĄ W POLSCE WEDŁUG OBYWATELSTWA I WOJEWÓDZTW W 2021 R.**
SEASONAL WORK PERMIT IN POLAND BY CITIZENSHIP AND VOIVODSHIPS IN 2021

WOJEWÓDZTWA VOIVODSHIPS	Ogółem Total	Kraj obywatelstwa Country of citizenship						
		Białoruś Belarus	Filipiny Philippines	Gruzja Georgia	Gwatemala Guatemala	Mołdawia Moldova	Ukraina Ukraine	pozostałe other
POLSKA POLAND	**113435**	**593**	**253**	**263**	**158**	**356**	**111061**	**751**
Dolnośląskie	6205	34	1	8	—	30	6083	49
Kujawsko-pomorskie	1333	11	—	—	—	20	1283	19
Lubelskie	15238	167	—	16	—	17	15006	32
Lubuskie	2516	15	46	8	158	5	2191	93
Łódzkie	9803	19	—	6	—	72	9692	14
Małopolskie	2653	—	—	1	—	16	2632	4
Mazowieckie	52648	125	49	24	—	81	52156	213
Opolskie	718	4	—	2	—	2	705	5
Podkarpackie	1390	31	—	—	—	—	1334	25
Podlaskie	1959	38	1	3	—	3	1910	4
Pomorskie	1635	38	—	14	—	20	1476	87
Śląskie	1550	9	35	43	—	5	1431	27
Świętokrzyskie	4730	—	—	7	—	3	4718	2
Warmińsko-mazurskie	985	24	—	73	—	5	869	14
Wielkopolskie	6215	9	—	41	—	49	6102	14
Zachodniopomorskie	3857	69	121	17	—	28	3473	149

TABL. 54 (205). **REPATRIACJA DO POLSKI W LATACH 1997—2021**
REPATRIATION TO POLAND IN 1997—2021

WYSZCZEGÓLNIENIE SPECIFICATION	1997—2021	2005	2010	2015	2020	2021
Wnioski w sprawie repatriacji Applications concerning repatriation	16333	307	125	160	1560	1701
wnioski o wizę repatriacyjną applications for a repatriation visa	15260	276	91	114	1555	1695
wnioski o udzielenie zezwolenia na zamieszkanie na czas oznaczony[a] dla członków rodzin będących innej niż polska narodowości applications of members of families having nationality other than Polish for temporary residence permit[a]	1073	31	34	46	5	6
Wydane wizy repatriacyjne Repatriation visas issued	9150	252	139	142	619	755
Osoby przybyłe w ramach repatriacji Persons who arrived within repatriation	11011[b]	335	175	235	625	718

a Od września 2003 r. — wnioski o udzielenie zezwolenia na osiedlenie się. b Ponadto: na podstawie art. 109 Ustawy o cudzoziemcach z dnia 25 czerwca 1997 r. (Dz. U. Nr 114, poz. 739, z późn. zm.) za repatriantów zostało uznanych 297 osób; na podstawie art. 16 i 41 Ustawy o repatriacji wojewodowie uznali za repatriantów 1074 osoby. Łącznie w latach 1997—2021 w ramach repatriacji osiedliły się w Polsce 12382 osoby.

a Since September 2003 — applications for settlement permit. b Besides: on the basis of Art. 109 of the Act on Aliens of 25 June 1997 (Journal of Laws No 114, item 739, with later amendments) 297 persons were acknowledged as repatriates; on the basis of Art. 16 and 41 of the Act on Repatriation 1074 persons were acknowledged as repatriates by voivodes. In total, 12382 persons settled in Poland within the repatriation in 1997—2021.

TABL. 55 (206). **WIZY REPATRIACYJNE DO POLSKI WYDANE W LATACH 1997—2021 WEDŁUG KRAJÓW WYDANIA WIZY**
REPATRIATION VISAS TO POLAND ISSUED IN 1997—2021 BY COUNTRIES IN WHICH VISA WAS ISSUED

KRAJE COUNTRIES	1997—2021	2005	2010	2015	2020	2021
OGÓŁEM TOTAL	**9150**	**252**	**139**	**142**	**619**	**755**
w tym: of which:						
Armenia Armenia	26	—	—	3	1	—
Białoruś Belarus	828	30	8	29	47	7
Gruzja Georgia	72	3	4	3	3	1
Kazachstan Kazakhstan	5362	155	84	50	403	540
Rosja Russia	1002	32	23	25	102	135
Ukraina Ukraine	1493	23	15	22	45	60
Uzbekistan Uzbekistan	210	5	5	8	5	7

TABL. 56 (207). **REPATRIACJA DO POLSKI W LATACH 1998—2021 WEDŁUG WOJEWÓDZTW OSIEDLENIA**
REPATRIATION TO POLAND IN 1998—2021 BY VOIVODSHIPS OF SETTLEMENT

WOJEWÓDZTWA VOIVODSHIPS	Osiedlone rodziny Families settled	Osoby Persons					
	1998—2021		2005	2010	2015	2020	2021
POLSKA POLAND	**4254**	**10744**	**335**	**175**	**235**	**625**	**718**
Dolnośląskie	571	1406	34	22	38	120	67
Kujawsko-pomorskie	84	204	19	7	4	1	—
Lubelskie	218	405	17	4	7	6	4
Lubuskie	100	235	4	4	—	6	22
Łódzkie	222	562	21	27	24	18	5
Małopolskie	371	765	32	15	23	20	15
Mazowieckie	1051	2474	37	38	61	186	152
Opolskie	177	482	22	5	7	20	25
Podkarpackie	70	262	13	1	—	7	4
Podlaskie	158	413	38	7	8	10	8
Pomorskie	160	474	14	26	6	18	27
Śląskie	297	883	18	14	35	33	47
Świętokrzyskie	39	125	6	—	—	4	15
Warmińsko-mazurskie	63	148	8	1	—	13	—
Wielkopolskie	491	1337	12	—	22	145	286
Zachodniopomorskie	182	569	40	4	—	18	41

TABL. 57 (208). **OSOBY I RODZINY PRZYBYŁE W RAMACH REPATRIACJI DO POLSKI W LATACH 2001—2021**
PERSONS AND FAMILIES WHO ARRIVED IN POLAND WITHIN REPATRIATION IN 2001—2021

WYSZCZEGÓLNIENIE SPECIFICATION	2001—2021	2005	2010	2015	2020	2021
Rodziny Families	3682	128	72	96	300	333
Osoby Persons	9039	335	175	235	625	718
repatrianci repatriates	8247	284	147	200	624	715
w tym dzieci (do 18 lat) of which children (up to 18 years of age)	2002	62	38	52	166	203
członkowie rodzin repatriantów innej niż polska narodowości members of the repatriates' families having nationality other than Polish	792	51	28	35	1	3

TABL. 58 (209). **NABYCIE OBYWATELSTWA POLSKIEGO WEDŁUG KRAJÓW POPRZEDNIEGO OBYWATELSTWA**
ACQUISITION OF POLISH CITIZENSHIP BY COUNTRY OF PREVIOUS CITIZENSHIP

KRAJ POPRZEDNIEGO OBYWATELSTWA COUNTRY OF PREVIOUS CITIZENSHIP	2005	2010	2015[a]	2020[a]	2021[a]
OGÓŁEM TOTAL	**2866**	**2926**	**4435**	**7507**	**7959**
w tym: of which:					
Algieria Algeria	47	—	11	9	10
Armenia Armenia	18	101	286	90	67
Białoruś Belarus	316	418	530	2012	2225
Brazylia Brazil	8	13	13	8	9
Bułgaria Bulgaria	54	21	33	17	11
Czechy Czechia	19	9	22	18	17
Egipt Egypt	18	38	15	27	23
Francja France	14	14	25	19	9
Gruzja Georgia	13	11	8	21	13
Indie India	23	24	36	21	26
Izrael Israel	113	3	8	3	10
Jordania Jordan	10	6	—	3	4
Kanada Canada	73	40	50	15	24
Kazachstan Kazakhstan	62	38	36	27	22
Liban Lebanon	17	17	—	1	9
Litwa Lithuania	36	14	19	20	30
Łotwa Latvia	4	2	7	6	14
Macedonia Północna North Macedonia	—	7	11	3	7
Maroko Morocco	26	19	7	16	11
Mołdawia Moldova	19	28	46	57	42
Niemcy Germany	156	92	155	167	188
Nigeria Nigeria	16	45	27	14	19
Rosja Russia	257	215	256	311	326
Serbia Serbia	18[b]	18	19	11	4
Słowacja Slovakia	12	26	12	4	14
Stany Zjednoczone United States	59	50	42	30	56
Syria Syria	57	18	16	7	27
Szwecja Sweden	90	61	95	114	74
Tunezja Tunisia	17	35	19	13	22
Ukraina Ukraine	758	992	2012	3989	4004
Węgry Hungary	16	8	13	3	16
Wielka Brytania United Kingdom	18	9	14	56	66
Wietnam Vietnam	36	97	222	94	198
Włochy Italy	1	9	10	9	16
Bezpaństwowcy Stateless	152	58	23	11	10

a Łącznie z nabyciem w trybie przywrócenia obywatelstwa. b Dane dla Serbii i Czarnogóry.
a Including acquisition under restore of citizenship. b Data for Serbia and Montenegro.

TABL. 59 (210). **NABYCIE OBYWATELSTWA POLSKIEGO WEDŁUG KRAJÓW POPRZEDNIEGO OBYWATELSTWA I TRYBU NABYCIA OBYWATELSTWA**
ACQUISITION OF POLISH CITIZENSHIP BY COUNTRY OF PREVIOUS CITIZENSHIP AND MODE OF ACQUISITION OF CITIZENSHIP

LATA YEARS KRAJ POPRZEDNIEGO OBYWATELSTWA COUNTRY OF PREVIOUS CITIZENSHIP	Ogółem Total	Tryb nabycia obywatelstwa Mode of acquisition of citizenship		
		nadanie obywatelstwa polskiego granting the Polish citizenship	uznanie za obywatela polskiego recognition as Polish citizen	przywrócenie obywatelstwa polskiego restoration of Polish citizenship
OGÓŁEM TOTAL 2015[a]	4435	2413	1635	383
2020	7507	2044	5121	342
2021	**7959**	**2534**	**5085**	**340**
w tym: of which:				
Albania Albania	11	5	6	—
Algieria Algeria	10	3	7	—
Armenia Armenia	67	49	18	—
Austria Austria	12	—	—	12
Azerbejżan Azerbaijan	10	5	5	—
Białoruś Belarus	2225	504	1721	—
Bułgaria Bulgaria	11	4	7	—
Czechy Czechia	17	15	2	—
Egipt Egypt	23	12	11	—
Gruzja Georgia	13	4	9	—
Indie India	26	16	9	1
Iran Iran	11	6	5	—
Izrael Israel	10	4	2	4
Kanada Canada	24	4	1	19
Kazachstan Kazakhstan	22	11	11	—
Litwa Lithuania	30	25	5	—
Łotwa Latvia	14	9	5	—
Maroko Morocco	11	8	3	—
Mołdawia Moldova	42	16	26	—
Nepal Nepal	20	18	2	—
Niemcy Germany	188	30	1	157
Nigeria Nigeria	19	17	2	—
Rosja Russia	326	80	246	—
Rumunia Romania	18	17	1	—
Słowacja Slovakia	14	10	4	—
Stany Zjednoczone United States	56	21	10	25
Syria Syria	27	12	15	—
Szwecja Sweden	74	7	—	67
Tunezja Tunisia	22	10	12	—
Turcja Turkey	59	32	27	—
Ukraina Ukraine	4004	1271	2733	—
Uzbekistan Uzbekistan	10	1	9	—
Węgry Hungary	16	10	4	2
Wielka Brytania United Kingdom	66	27	12	27
Wietnam Vietnam	198	143	55	—
Włochy Italy	16	13	2	1
Bezpaństwowcy Stateless	10	6	4	—

a W podziale nie uwzględniono nabycia obywatelstwa polskiego w trybie oświadczenia o woli nabycia obywatelstwa polskiego.

a The division does not take into account aquisition of Polish citizenship in the mode of statement on the will of the aquisition of Polish citizenship.

TABL. 60 (211). **KARTY POLAKA PRZYZNANE[a] W LATACH 2008—2021 WEDŁUG KRAJÓW, W KTÓRYCH ZOSTAŁY PRZYZNANE**

POLE'S CARDS GRANTED[a] IN 2008—2021 BY COUNTRIES WHERE THEY WERE GRANTED

KRAJ, W KTÓRYM PRZYZNANO KARTĘ POLAKA COUNTRY WHERE THE POLE'S CARD WAS GRANTED	2008—2021	2010	2015	2020	2021
OGÓŁEM TOTAL	**331342**	**17733**	**23107**	**19925**	**22708**
Armenia Armenia	143	10	6	5	2
Azerbejdżan[b] Azerbaijan[b]	230	—	9	18	32
Białoruś[c] Belarus[c]	166112	8571	12791	11467	10690
Estonia Estonia	33	1	—	2	8
Gruzja Georgia	236	5	9	16	12
Kazachstan[d] Kazakhstan[d]	3771	242	208	184	214
Litwa Lithuania	9541	902	272	553	555
Łotwa Latvia	2130	209	50	27	32
Mołdawia Moldova	1978	89	245	36	120
Rosja Russia	8660	399	520	554	958
Turkmenistan Turkmenistan	53	11	x	x	x
Ukraina Ukraine	135929	7250	8867	6413	9464
Uzbekistan[e] Uzbekistan[e]	670	16	90	22	29
Pozostałe kraje Remaining countries	1856	28	40	628	592

a Łącznie z przedłużeniem ważności Karty Polaka. b Konsulat w Azerbejdżanie od 2012 r. obsługuje również osoby zamieszkałe w Turkmenistanie. c Od 2017 r. łącznie z Kartami Polaka przyznanymi przez wojewodę podlaskiego oraz od 2021 r. — przez wojewodę lubelskiego. d Konsulat w Kazachstanie obsługuje również osoby zamieszkałe w Kirgistanie. e Konsulat w Uzbekistanie obsługuje również osoby zamieszkałe w Tadżykistanie.

a Including renewal of the Pole's Card. b Consulate in Azerbaijan, from 2012 serves also inhabitants of Turkmenistan. c Since 2017 including Pole's Cards grated by the voivode of Podlaskie and since 2021 — by the voivode of Lubelskie. d Consulate in Kazakhstan serves also inhabitants of Kyrgyzstan. e Consulate in Uzbekistan serves also inhabitants of Tajikistan.

TABL. 61 (212). **OBYWATELE PAŃSTW TRZECICH, KTÓRYM ODMÓWIONO WJAZDU NA GRANICY ZEWNĘTRZNEJ WEDŁUG OBYWATELSTWA I RODZAJU GRANICY**

THIRD-COUNTRY NATIONALS REFUSED ENTRY AT THE EXTERNAL BORDER BY CITIZENSHIP AND TYPE OF BORDER

LATA YEARS KRAJ OBYWATELSTWA COUNTRY OF CITIZENSHIP		Ogółem Total	Rodzaj granicy Type of border		
			lądowa land	powietrzna air	morska sea
OGÓŁEM TOTAL	2015	30243	29659	564	20
	2020	28131	26864	1255	12
	2021	**26161**	**24084**	**2070**	**7**
w tym: of which:					
Albania Albania		24	—	24	—
Armenia Armenia		25	15	10	—
Azerbejdżan Azerbaijan		16	8	8	—
Białoruś Belarus		946	918	28	—
Chiny China		16	—	16	—
Egipt Egypt		15	15	—	—
Gruzja Georgia		1493	408	1085	—
Indie India		28	5	23	—
Iran Iran		11	—	11	—
Mołdawia Moldova		1367	1354	13	—
Rosja Russia		226	155	68	3
Serbia Serbia		17	7	10	—
Turcja Turkey		44	27	17	—
Ukraina Ukraine		21687	21114	573	—
Uzbekistan Uzbekistan		11	3	8	—

TABL. 62 (213). **OBYWATELE PAŃSTW TRZECICH, CO DO KTÓRYCH STWIERDZONO FAKT NIELEGALNEGO PRZEBYWANIA, NAŁOŻONO OBOWIĄZEK WYJAZDU ORAZ KTÓRZY FAKTYCZNIE OPUŚCILI TERYTORIUM POLSKI WEDŁUG OBYWATELSTWA**

THIRD-COUNTRY NATIONALS FOUND TO BE ILLEGALLY PRESENT, WHO ARE SUBJECT TO AN OBLIGATION TO LEAVE AND THOSE WHO ACTUALLY LEFT THE TERRITORY OF POLAND BY CITIZENSHIP

LATA YEARS KRAJ OBYWATELSTWA COUNTRY OF CITIZENSHIP	Obywatele państw trzecich Third-country nationals			
	co do których stwierdzono fakt nielegalnego przebywania found to be illegally present		na których nałożono obowiązek wyjazdu who are subject to an obligation to leave	którzy faktycznie opuścili terytorium Polski those who actually left the territory of Poland
	ogółem total	w tym mężczyźni males		
OGÓŁEM TOTAL 2015	16835	11390	13633	12929
2020	12170	8915	10968	8232
2021	**12797**	**9937**	**10331**	**6391**
w tym: of which:				
Afganistan Afghanistan	720	596	253	5
Albania Albania	28	23	24	10
Algieria Algeria	26	26	11	2
Armenia Armenia	46	36	35	15
Azerbejdżan Azerbaijan	32	32	30	17
Bangladesz Bangladesh	31	30	19	2
Białoruś Belarus	255	221	232	181
Chiny China	61	45	45	30
Egipt Egypt	37	37	24	6
Gruzja Georgia	964	859	958	704
Indie India	113	106	83	36
Iran Iran	106	86	77	6
Irak Iraq	2246	1560	1356	130
Jemen Yemen	76	73	51	—
Kazachstan Kazakhstan	27	21	24	16
Kuba Cuba	28	15	14	2
Maroko Morocco	37	35	24	—
Mołdawia Moldova	315	253	330	191
Pakistan Pakistan	41	38	14	10
Palestyna Palestine	40	31	11	—
Rosja Russia	460	284	306	180
Somalia Somalia	101	58	41	—
Syria Syria	766	600	119	21
Tadżykistan Tajikistan	99	64	90	27
Turcja Turkey	198	168	106	40
Ukraina Ukraine	5305	4117	5594	4575
Uzbekistan Uzbekistan	95	94	102	49
Wietnam Vietnam	146	128	106	48
Bezpaństwowcy Stateless	25	19	5	3

TABL. 63 (214). **OSOBY PRZYBYŁE Z ZAGRANICY ZAMELDOWANE NA POBYT CZASOWY PONAD 3 MIESIĄCE WEDŁUG PŁCI I WOJEWÓDZTW (2019—2021)**

Stan w dniu 31 grudnia

PERSONS WHO ARRIVED FROM ABROAD REGISTEREDS FOR TEMPORARY STAY ABOVE 3 MONTHS BY SEX AND VOIVODSHIPS (2019—2021)

As of 31 December

LATA YEARS WOJEWÓDZTWA VOIVODSHIPS	Ogółem Total			Miasta Urban areas			Wieś Rural areas		
	razem total	mężczyźni males	kobiety females	razem total	mężczyźni males	kobiety females	razem total	mężczyźni males	kobiety females
POLSKA POLAND 2019	225851	137675	88176	180309	107428	72881	45542	30247	15295
2020	195548	118485	77063	153803	91018	62785	41745	27467	14278
2021	**242163**	**144477**	**97686**	**196144**	**114186**	**81958**	**46019**	**30291**	**15728**
Dolnośląskie	27124	15381	11743	23616	13174	10442	3508	2207	1301
Kujawsko-pomorskie	10153	6472	3681	8198	5085	3113	1955	1387	568
Lubelskie	8873	4948	3925	6749	3573	3176	2124	1375	749
Lubuskie	9130	5797	3333	7146	4317	2829	1984	1480	504
Łódzkie	10716	6639	4077	8884	5396	3488	1832	1243	589
Małopolskie	21848	12768	9080	18377	10515	7862	3471	2253	1218
Mazowieckie	53629	30235	23394	45298	25263	20035	8331	4972	3359
Opolskie	8486	5339	3147	5882	3524	2358	2604	1815	789
Podkarpackie	7507	4816	2691	5497	3428	2069	2010	1388	622
Podlaskie	3887	2183	1704	3156	1742	1414	731	441	290
Pomorskie	14553	8275	6278	12185	6714	5471	2368	1561	807
Śląskie	22677	15151	7526	19241	12593	6648	3436	2558	878
Świętokrzyskie	3104	1896	1208	2300	1353	947	804	543	261
Warmińsko-mazurskie	3630	2124	1506	2571	1518	1053	1059	606	453
Wielkopolskie	25476	15616	9860	17723	10358	7365	7753	5258	2495
Zachodniopomorskie	11370	6837	4533	9321	5633	3688	2049	1204	845

TABL. 64 (215). **OSOBY PRZYBYŁE Z ZAGRANICY ZAMELDOWANE NA POBYT CZASOWY PONAD 3 MIESIĄCE WEDŁUG PŁCI I WIEKU W 2021 R.**

Stan w dniu 31 grudnia

PERSONS WHO ARRIVED FROM ABROAD REGISTERED FOR TEMPORARY STAY ABOVE 3 MONTHS BY SEX AND AGE IN 2021

As of 31 December

WIEK AGE	Ogółem Total			Miasta Urban areas			Wieś Rural areas		
	razem total	mężczyźni males	kobiety females	razem total	mężczyźni males	kobiety females	razem total	mężczyźni males	kobiety females
OGÓŁEM TOTAL	**242163**	**144477**	**97686**	**196144**	**114186**	**81958**	**46019**	**30291**	**15728**
0— 4 lata	6753	3417	3336	5680	2875	2805	1073	542	531
5— 9	9865	5030	4835	8366	4235	4131	1499	795	704
10—14	8651	4405	4246	7241	3688	3553	1410	717	693
15—19	17298	8567	8731	15625	7631	7994	1673	936	737
20—24	22695	12107	10588	19804	10394	9410	2891	1713	1178
25—29	34792	20594	14198	29247	17078	12169	5545	3516	2029
30—34	36599	23021	13578	29867	18316	11551	6732	4705	2027
35—39	32920	20754	12166	26276	16138	10138	6644	4616	2028
40—44	25793	16342	9451	20097	12449	7648	5696	3893	1803
45—49	19462	12570	6892	14560	9236	5324	4902	3334	1568
50—54	12527	8412	4115	9078	5916	3162	3449	2496	953
55—59	6895	4542	2353	4865	3113	1752	2030	1429	601
60—64	3561	2186	1375	2522	1481	1041	1039	705	334
65—69	1829	1085	744	1250	712	538	579	373	206
70—74	1165	687	478	793	440	353	372	247	125
75—79	656	407	249	422	256	166	234	151	83
80 lat i więcej 80 and more	702	351	351	451	228	223	251	123	128

TABL. 65 (216). **OSOBY W WIEKU 15 LAT I WIĘCEJ PRZYBYŁE Z ZAGRANICY ZAMELDOWANE NA POBYT CZASOWY PONAD 3 MIESIĄCE WEDŁUG PŁCI, WIEKU I STANU CYWILNEGO W 2021 R.**

Stan w dniu 31 grudnia

PERSONS AT THE AGE OF 15 AND MORE WHO ARRIVED FROM ABROAD REGISTERED FOR TEMPORARY STAY ABOVE 3 MONTHS BY SEX, AGE AND MARITAL STATUS IN 2021

As of 31 December

PŁEĆ SEX / WIEK AGE	Ogółem Total	Stan cywilny Marital status				
		kawalerowie/ /panny single	żonaci/ /zamężne married	wdowcy/ /wdowy widowed	rozwiedzeni/ /rozwiedzione divorced	nieustalony unknown
OGÓŁEM TOTAL	**216894**	**20516**	**31105**	**541**	**2351**	**162381**
15—19 lat	17298	3258	8	—	—	14032
20—24	22695	3118	840	1	11	18725
25—29	34792	4206	4234	2	71	26279
30—34	36599	3402	6193	12	215	26777
35—39	32920	2334	6110	26	362	24088
40—44	25793	1638	4564	32	412	19147
45—49	19462	1123	3466	58	345	14470
50—54	12527	696	2273	56	286	9216
55—59	6895	349	1300	52	226	4968
60—64	3561	194	850	69	161	2287
65—69	1829	89	523	56	109	1052
70 lat i więcej 70 and more	2523	109	744	177	153	1340
Mężczyźni Males	**131625**	**12888**	**16393**	**106**	**1169**	**101069**
15—19 lat	8567	1689	—	—	—	6878
20—24	12107	1711	181	—	2	10213
25—29	20594	2616	1651	1	27	16299
30—34	23021	2369	3053	4	93	17502
35—39	20754	1615	3307	9	194	15629
40—44	16342	1150	2494	3	177	12518
45—49	12570	764	2046	11	159	9590
50—54	8412	496	1485	4	147	6280
55—59	4542	245	803	9	143	3342
60—64	2186	129	512	13	92	1440
65—69	1085	51	341	11	54	628
70 lat i więcej 70 and more	1445	53	520	41	81	750
Kobiety Females	**85269**	**7628**	**14712**	**435**	**1182**	**61312**
15—19 lat	8731	1569	8	—	—	7154
20—24	10588	1407	659	1	9	8512
25—29	14198	1590	2583	1	44	9980
30—34	13578	1033	3140	8	122	9275
35—39	12166	719	2803	17	168	8459
40—44	9451	488	2070	29	235	6629
45—49	6892	359	1420	47	186	4880
50—54	4115	200	788	52	139	2936
55—59	2353	104	497	43	83	1626
60—64	1375	65	338	56	69	847
65—69	744	38	182	45	55	424
70 lat i więcej 70 and more	1078	56	224	136	72	590

TABL. 66 (217). **OSOBY PRZYBYŁE Z ZAGRANICY ZAMELDOWANE NA POBYT CZASOWY PONAD 3 MIESIĄ**
Stan w dniu 31 grudnia
PERSONS WHO ARRIVED FROM ABROAD REGISTERED FOR TEMPORARY STAY ABOVE
As of 31 December

Lp. No	KRAJ OBYWATELSTWA COUNTRY OF CITIZENSHIP	Ogółem Total	dolnośląskie	kujawsko-pomorskie	lubelskie	lubuskie	łódzkie
1	**O G Ó Ł E M T O T A L**	**242163**	**27124**	**10153**	**8873**	**9130**	**10716**
2	**Obywatelstwo polskie Polish citizenship**	**5459**	**521**	**166**	**226**	**130**	**194**
3	**Obywatelstwo niepolskie Non-Polish citizenship**	**236537**	**26581**	**9984**	**8641**	**8997**	**10514**
4	Europa Europe	206058	24000	8732	7287	8577	8975
	w tym: of which:						
5	Białoruś Belarus	30873	4218	604	1796	371	1122
6	Bułgaria Bulgaria	2066	203	54	96	112	65
7	Czechy Czechia	671	88	13	10	7	11
8	Francja France	1312	127	35	14	14	29
9	Hiszpania Spain	1495	267	69	96	5	52
10	Holandia Netherlands	522	55	23	7	31	17
11	Mołdawia Moldova	1364	62	187	14	44	81
12	Niemcy Germany	3781	551	115	54	367	83
13	Portugalia Portugal	619	69	15	12	5	36
14	Rosja Russia	6089	740	206	157	86	172
15	Rumunia Romania	1492	175	53	26	57	33
16	Słowacja Slovakia	712	46	40	13	8	22
17	Turcja Turkey	3253	408	269	95	35	118
18	Ukraina Ukraine	143418	16165	6709	4700	7210	6782
19	Wielka Brytania United Kingdom	1161	91	59	28	12	35
20	Włochy Italy	2352	237	112	57	39	90
21	Azja Asia	22741	1936	851	478	367	1192
	w tym: of which:						
22	Armenia Armenia	961	78	67	44	10	65
23	Azerbejdżan Azerbaijan	1022	117	25	16	6	65
24	Bangladesz Bangladesh	572	52	30	26	2	35
25	Chiny China	2041	57	104	26	26	57
26	Filipiny Philippines	1032	32	30	4	7	98
27	Gruzja Georgia	2054	134	137	25	114	104
28	Indie India	4451	535	82	59	72	219
29	Kazachstan Kazakhstan	1328	81	36	127	20	46
30	Korea Południowa South Korea	872	299	2	3	**1**	1
31	Nepal Nepal	577	57	55	5	8	68
32	Uzbekistan Uzbekistan	953	57	51	17	21	83
33	Wietnam Vietnam	2950	53	61	10	34	104
34	Afryka Africa	4783	346	297	832	22	205
	w tym: of which:						
35	Egipt Egypt	568	60	19	18	2	19
36	Nigeria Nigeria	695	58	29	78	1	20
37	Ameryka Północna i Środkowa North and Central America	1593	151	60	29	24	46
	w tym: of which:						
38	Meksyk Mexico	320	27	13	3	6	12
39	Stany Zjednoczone United States	858	84	27	18	9	20
40	Ameryka Południowa South America	1262	137	43	14	4	96
41	w tym Brazylia of which Brazil	624	70	26	7	2	60
42	Australia i Oceania Australia and Oceania	100	11	1	1	3	—
43	w tym Australia of which Australia	87	10	1	1	3	—
44	**Bezpaństwowcy Stateless**	**52**	**2**	**2**	**3**	**1**	**3**

CE WEDŁUG WOJEWÓDZTW I OBYWATELSTWA W 2021 R.

3 MONTHS BY VOIVODSHIPS AND CITIZENSHIPS IN 2021

Województwa Voivodships											Lp. No
mało-polskie	mazo-wieckie	opolskie	podkar-packie	podlaskie	pomor-skie	śląskie	święto-krzyskie	warmiń-sko-ma-zurskie	wielko-polskie	zachod-niopo-morskie	
21848	**53629**	**8486**	**7507**	**3887**	**14553**	**22677**	**3104**	**3630**	**25476**	**11370**	1
687	**1093**	**313**	**342**	**148**	**359**	**550**	**96**	**81**	**295**	**258**	2
21138	**52488**	**8169**	**7160**	**3736**	**14189**	**22112**	**3007**	**3542**	**25172**	**11107**	3
2374	41688	7663	6520	3495	12976	19624	2699	3065	22934	9939	4
2435	9690	248	250	2024	3216	1001	299	368	2541	760	5
46	524	155	74	4	97	227	80	6	264	59	6
82	135	29	19	6	28	182	5	7	21	28	7
200	555	14	29	10	81	82	9	10	70	33	8
171	440	21	28	55	76	95	6	15	84	15	9
71	103	13	10	3	28	33	3	13	76	36	10
86	139	127	19	11	91	99	16	51	245	92	11
225	403	172	68	32	289	315	38	140	281	648	12
123	196	9	22	4	37	37	3	5	28	18	13
873	1790	46	79	192	592	322	27	135	488	184	14
177	398	72	33	17	63	130	45	19	145	49	15
239	104	19	38	3	26	90	4	8	32	20	16
339	1075	66	63	35	110	238	52	10	207	133	17
11458	23803	6571	5527	946	7672	16153	2061	2132	18030	7499	18
187	333	20	47	17	71	110	17	21	76	37	19
404	633	27	98	20	155	197	48	32	92	111	20
2233	8782	403	426	168	836	1818	248	359	1625	992	21
88	323	1	10	11	41	96	27	18	50	32	22
180	409	13	15	—	39	58	7	3	48	21	23
30	82	25	8	20	25	92	6	68	53	18	24
126	1133	40	47	8	58	129	46	35	102	47	25
69	112	29	32	5	26	60	1	8	62	457	26
169	420	81	19	23	64	179	45	92	351	97	27
834	1738	33	46	22	289	206	15	30	233	38	28
124	360	89	72	2	64	117	41	4	137	8	29
22	226	6	1	5	4	247	1	10	28	16	30
19	162	3	15	6	8	27	6	20	86	32	31
60	313	15	47	18	32	100	8	7	106	18	32
129	2107	29	56	12	47	96	15	10	97	90	33
420	1192	78	94	45	178	451	40	65	424	94	34
92	176	6	16	2	22	52	12	19	36	17	35
33	167	35	9	2	28	80	1	4	133	17	36
260	508	12	81	18	93	107	11	36	110	47	37
62	88	2	19	4	19	26	3	4	21	11	38
141	293	8	57	13	44	42	5	18	54	25	39
317	297	13	35	8	71	105	8	11	73	30	40
171	119	5	19	5	33	52	5	2	38	10	41
24	21	—	4	2	8	7	1	6	6	5	42
23	19	—	4	1	6	7	1	6	3	2	43
4	**25**	**—**	**2**	**2**	**—**	**3**	**—**	**3**	**2**	**—**	44

TABL. 67 (218). **OSOBY PRZYBYŁE Z ZAGRANICY ZAMELDOWANE NA POBYT CZASOWY PONAD 3 MIESIĄCE W 2021 R. WEDŁUG PŁCI I KRAJU POPRZEDNIEGO ZAMIESZKANIA**

Stan w dniu 31 grudnia

PERSONS WHO ARRIVED FROM ABROAD REGISTERED FOR TEMPORARY STAY ABOVE 3 MONTHS IN 2021 BY SEX AND PREVIOUS COUNTRY OF RESIDENCE

As of 31 December

KRAJ POPRZEDNIEGO ZAMIESZKANIA COUNTRY OF PREVIOUS RESIDENCE	Ogółem Total			Miasta Urban areas			Wieś Rural areas		
	razem total	mężczyźni males	kobiety females	razem total	mężczyźni males	kobiety females	razem total	mężczyźni males	kobiety females
OGÓŁEM TOTAL	**242163**	**144477**	**97686**	**196144**	**114186**	**81958**	**46019**	**30291**	**15728**
Europa Europe	**211017**	**124170**	**86847**	**169524**	**96954**	**72570**	**41493**	**27216**	**14277**
w tym: of which:									
Austria Austria	610	406	204	319	199	120	291	207	84
Białoruś Belarus	31522	16769	14753	28278	14495	13783	3244	2274	970
Bułgaria Bulgaria	2078	1161	917	1387	784	603	691	377	314
Czechy Czechia	712	432	280	513	303	210	199	129	70
Francja France	1396	951	445	1242	841	401	154	110	44
Hiszpania Spain	1525	993	532	1393	895	498	132	98	34
Holandia Netherlands	634	498	136	422	324	98	212	174	38
Mołdawia Moldova	1378	932	446	997	666	331	381	266	115
Niemcy Germany	4835	3398	1437	2995	2094	901	1840	1304	536
Portugalia Portugal	621	473	148	522	396	126	99	77	22
Rosja Russia	6203	3072	3131	5581	2727	2854	622	345	277
Rumunia Romania	1502	952	550	1030	640	390	472	312	160
Słowacja Slovakia	727	427	300	512	301	211	215	126	89
Turcja Turkey	3270	2350	920	3014	2149	865	256	201	55
Ukraina Ukraine	145033	85046	59987	114075	65106	48969	30958	19940	11018
Wielka Brytania United Kingdom	1690	1213	477	1256	912	344	434	301	133
Włochy Italy	2468	1984	484	2068	1635	433	400	349	51
Azja Asia	**22965**	**14922**	**8043**	**19326**	**12467**	**6859**	**3639**	**2455**	**1184**
w tym: of which:									
Armenia Armenia	989	551	438	787	437	350	202	114	88
Azerbejdżan Azerbaijan	1032	757	275	996	725	271	36	32	4
Chiny China	2046	1063	983	1501	756	745	545	307	238
Filipiny Philippines	1032	698	334	912	640	272	120	58	62
Gruzja Georgia	2059	1631	428	1557	1207	350	502	424	78
Indie India	4456	3047	1409	4080	2734	1346	376	313	63
Kazachstan Kazakhstan	1369	715	654	1201	582	619	168	133	35
Korea Południowa South Korea	872	504	368	727	418	309	145	86	59
Nepal Nepal	581	475	106	434	374	60	147	101	46
Uzbekistan Uzbekistan	958	807	151	774	634	140	184	173	11
Wietnam Vietnam	2998	1693	1305	2171	1235	936	827	458	369
Afryka Africa	**4839**	**3288**	**1551**	**4481**	**2999**	**1482**	**358**	**289**	**69**
w tym: of which:									
Algieria Algeria	346	305	41	302	261	41	44	44	—
Egipt Egypt	574	486	88	517	433	84	57	53	4
Nigeria Nigeria	708	515	193	680	490	190	28	25	3
Zimbabwe Zimbabwe	930	383	547	916	376	540	14	7	7
Ameryka Północna i Środkowa North and Central America	**1783**	**1141**	**642**	**1461**	**933**	**528**	**322**	**208**	**114**
w tym: of which:									
Meksyk Mexico	324	202	122	288	178	110	36	24	12
Stany Zjednoczone United States	988	629	359	791	501	290	197	128	69
Ameryka Południowa South America	**1285**	**766**	**519**	**1141**	**685**	**456**	**144**	**81**	**63**
W tym Brazylia Of which Brazil	634	368	266	579	334	245	55	34	21
Australia i Oceania Australia and Oceania	**113**	**85**	**28**	**88**	**63**	**25**	**25**	**22**	**3**
W tym Australia Of which Australia	98	73	25	76	54	22	22	19	3

TABL. 68 (219). **LUDNOŚĆ CZASOWO NIEOBECNA W ZWIĄZKU Z WYJAZDEM ZA GRANICĘ[a] NA OKRES PONAD 6 MIESIĘCY WEDŁUG PŁCI I WOJEWÓDZTW**

Stan w dniu 31 grudnia

POPULATION TEMPORARILY ABSENT ABOVE 6 MONTHS DUE TO DEPARTURE ABROAD[a] BY SEX AND VOIVODSHIPS

As of 31 December

WYSZCZEGÓLNIENIE SPECIFICATION	Ogółem Total			Miasta Urban areas			Wieś Rural areas		
	razem total	mężczyźni males	kobiety females	razem total	mężczyźni males	kobiety females	razem total	mężczyźni males	kobiety females
POLSKA POLAND 2019	68424	38897	29527	49351	27111	22240	19073	11786	7287
2020	67496	38269	29227	49099	26937	22162	18397	11332	7065
2021	**79262**	**44969**	**34293**	**57055**	**31378**	**25677**	**22207**	**13591**	**8616**
Dolnośląskie	8468	4562	3906	6438	3421	3017	2030	1141	889
Kujawsko-pomorskie	6724	4207	2517	4735	2904	1831	1989	1303	686
Lubelskie	2081	1196	885	1445	812	633	636	384	252
Lubuskie	2060	1235	825	1508	888	620	552	347	205
Łódzkie	2798	1444	1354	2289	1162	1127	509	282	227
Małopolskie	9033	5173	3860	4910	2614	2296	4123	2559	1564
Mazowieckie	2404	1257	1147	1945	1016	929	459	241	218
Opolskie	3560	2342	1218	2273	1430	843	1287	912	375
Podkarpackie	5918	3295	2623	3821	2009	1812	2097	1286	811
Podlaskie	1952	990	962	1791	885	906	161	105	56
Pomorskie	5905	3712	2193	4285	2578	1707	1620	1134	486
Śląskie	9820	5177	4643	8170	4317	3853	1650	860	790
Świętokrzyskie	2386	1255	1131	1863	968	895	523	287	236
Warmińsko-mazurskie	5709	3233	2476	4130	2252	1878	1579	981	598
Wielkopolskie	4629	2446	2183	3216	1708	1508	1413	738	675
Zachodniopomorskie	5815	3445	2370	4236	2414	1822	1579	1031	548

a Osoby, które zgłosiły wyjazd na pobyt czasowy za granicę w ewidencji ludności; patrz uwagi do działu III, pkt 4.

a Persons for whom temporary absence has been recorded in the local registration offices; see notes to the part III, item 4.

TABL. 69 (220). **LUDNOŚĆ CZASOWO NIEOBECNA W ZWIĄZKU Z WYJAZDEM ZA GRANICĘ[a] NA OKRES PONAD 6 MIESIĘCY WEDŁUG PŁCI I WIEKU W 2021 R.**

Stan w dniu 31 grudnia

POPULATION TEMPORARILY ABSENT ABOVE 6 MONTHS DUE TO DEPARTURE ABROAD[a] BY SEX AND AGE IN 2021

As of 31 December

WIEK AGE	Ogółem Total			Miasta Urban areas			Wieś Rural areas		
	razem total	mężczyźni males	kobiety females	razem total	mężczyźni males	kobiety females	razem total	mężczyźni males	kobiety females
OGÓŁEM TOTAL	**79262**	**44969**	**34293**	**57055**	**31378**	**25677**	**22207**	**13591**	**8616**
0— 4 lata	474	238	236	275	143	132	199	95	104
5— 9	2683	1374	1309	1745	888	857	938	486	452
10—14	5342	2779	2563	3885	2035	1850	1457	744	713
15—19	3691	2009	1682	2611	1403	1208	1080	606	474
20—24	4540	3173	1367	3206	2215	991	1334	958	376
25—29	5604	3745	1859	3832	2573	1259	1772	1172	600
30—34	8501	4907	3594	5822	3309	2513	2679	1598	1081
35—39	15822	9266	6556	11449	6427	5022	4373	2839	1534
40—44	13328	7404	5924	9890	5266	4624	3438	2138	1300
45—49	7648	4127	3521	5574	2862	2712	2074	1265	809
50—54	4195	2301	1894	3011	1571	1440	1184	730	454
55—59	2751	1458	1293	2042	1018	1024	709	440	269
60—64	2352	1178	1174	1797	854	943	555	324	231
65—69	1349	600	749	1095	481	614	254	119	135
70—74	643	287	356	541	232	309	102	55	47
75—79	189	77	112	165	68	97	24	9	15
80 lat i więcej 80 and more	150	46	104	115	33	82	35	13	22

a Osoby, które zgłosiły wyjazd na pobyt czasowy za granicę w ewidencji ludności.

a Persons for whom temporary absence has been recorded in the local registration offices.

TABL. 70 (221). **LUDNOŚĆ CZASOWO NIEOBECNA W ZWIĄZKU Z WYJAZDEM ZA GRANICĘ[a] NA OKRES PONAD 6 MIESIĘCY WEDŁUG PŁCI I WYBRANYCH KRAJÓW W 2021 R.**

Stan w dniu 31 grudnia

POPULATION TEMPORARILY ABSENT ABOVE 6 MONTHS DUE TO DEPARTURE ABROAD[a] BY SEX AND SELECTED COUNTRIES IN 2021

As of 31 December

KRAJ CZASOWEGO POBYTU COUNTRY OF TEMPORARY STAY	Ogółem Total			Miasta Urban areas			Wieś Rural areas		
	razem total	mężczyźni males	kobiety females	razem total	mężczyźni males	kobiety females	razem total	mężczyźni males	kobiety females
OGÓŁEM TOTAL	**79262**	**44969**	**34293**	**57055**	**31378**	**25677**	**22207**	**13591**	**8616**
Europa Europe	**73945**	**42165**	**31780**	**52859**	**29213**	**23646**	**21086**	**12952**	**8134**
w tym: of which:									
Austria Austria	2122	1303	819	890	486	404	1232	817	415
Belgia Belgium	1870	1034	836	1299	696	603	571	338	233
Cypr Cyprus	74	39	35	65	35	30	9	4	5
Czechy Czechia	312	205	107	218	143	75	94	62	32
Dania Denmark	1149	736	413	732	448	284	417	288	129
Finlandia Finland	164	100	64	127	75	52	37	25	12
Francja France	1929	1033	896	1374	701	673	555	332	223
Grecja Greece	292	108	184	240	81	159	52	27	25
Hiszpania Spain	1275	641	634	991	491	500	284	150	134
Holandia Netherlands	4747	2871	1876	3199	1938	1261	1548	933	615
Irlandia Ireland	5313	3136	2177	4084	2367	1717	1229	769	460
Islandia Iceland	436	239	197	294	158	136	142	81	61
Luksemburg Luxembourg	125	70	55	93	49	44	32	21	11
Niemcy Germany	17984	10204	7780	11841	6309	5532	6143	3895	2248
Norwegia Norway	2844	1910	934	1896	1237	659	948	673	275
Portugalia Portugal	78	28	50	65	25	40	13	3	10
Szwajcaria Switzerland	893	478	415	603	313	290	290	165	125
Szwecja Sweden	1614	996	618	1075	619	456	539	377	162
Wielka Brytania United Kingdom	27981	16007	11974	21767	12306	9461	6214	3701	2513
Włochy Italy	2320	797	1523	1681	565	1116	639	232	407
Azja Asia	**442**	**269**	**173**	**373**	**231**	**142**	**69**	**38**	**31**
w tym: of which:									
Chiny China	49	34	15	40	29	11	9	5	4
Zjednoczone Emiraty Arabskie United Arab Emirates	118	61	57	98	53	45	20	8	12
Afryka Africa	**117**	**56**	**61**	**92**	**42**	**50**	**25**	**14**	**11**
W tym Egipt Of which Egypt	29	11	18	19	7	12	10	4	6
Ameryka Północna i Środkowa North and Central America	**4379**	**2283**	**2096**	**3427**	**1742**	**1685**	**952**	**541**	**411**
w tym: of which:									
Kanada Canada	670	340	330	545	275	270	125	65	60
Stany Zjednoczone United States	3673	1923	1750	2854	1453	1401	819	470	349
Ameryka Południowa South America	**60**	**36**	**24**	**51**	**27**	**24**	**9**	**9**	**—**
Australia i Oceania Australia and Oceania	**318**	**159**	**159**	**253**	**123**	**130**	**65**	**36**	**29**
W tym Australia Of which Australia	284	142	142	225	109	116	59	33	26

a Osoby, które zgłosiły wyjazd na pobyt czasowy za granicę w ewidencji ludności.

a Persons for whom temporary absence has been recorded in the local registration offices.

TABL. 71 (222). **LUDNOŚĆ NIEOBECNA W ZWIĄZKU Z WYJAZDEM ZA GRANICĘ NA POBYT CZASOWY[a] W LATACH 2004—2020 WEDŁUG KRAJÓW PRZEBYWANIA — dane szacunkowe[b]**

Stan w końcu roku

POPULATION ABSENT IN 2004—2020 DUE TO DEPARTURE ABROAD FOR TEMPORARY STAY[a] BY COUNTRIES OF STAY — estimates[b]

As of the end of the year

KRAJ PRZEBYWANIA COUNTRY OF STAY	2004	2005	2010[c]	2011	2012	2013	2014	2015	2016	2017	2018	2019	2020
	w tysiącach in thousands												
O G Ó Ł E M T O T A L	**1000**	**1450**	**2000**	**2060**	**2130**	**2196**	**2320**	**2397**	**2515**	**2540**	**2455**	**2415**	**2239**
W tym Europa **Of which Europe**	**770**	**1200**	**1685**	**1754**	**1816**	**1891**	**2013**	**2098**	**2214**	**2241**	**2155**	**2134**	**1973**
Unia Europejska (27 krajów)[d] European Union (27 countries)[d]	750	1170	1607	1670	1720	1789	1901	1983	2096	2121	2031	2008	1339
w tym: of which:													
Austria Austria	15	25	29	25	28	31	34	36	39	40	41	41	42
Belgia Belgium	13	21	45	47	48	49	49	52	54	54	54	53	52
Cypr Cyprus	.	.	3	3	2	1	1	1	1	1	.	.	.
Czechy Czechia	.	.	7	7	8	8	9	9	9	9	10	10	10
Dania Denmark	.	.	19	21	23	25	28	30	32	33	34	34	34
Finlandia Finland	0,4	0,7	3	2	2	3	3	3	3	3	3	3	3
Francja France	30	44	60	62	63	63	63	64	64	64	64	63	63
Grecja Greece	13	17	16	15	14	12	9	8	8	7	7	7	5
Hiszpania Spain	26	37	48	40	37	34	32	30	29	28	28	28	28
Holandia Netherlands	23	43	92	95	97	103	109	112	116	120	123	125	135
Irlandia Ireland	15	76	133	120	118	115	113	111	112	112	113	112	114
Niemcy Germany	385	430	440	470	500	560	614	655	687	703	706	704	706
Portugalia Portugal	0,5	0,6	1	1	1	1	1	1	1	1	1	1	1
Szwecja Sweden	11	17	33	36	38	40	43	46	49	50	51	51	49
Wielka Brytania United Kingdom	150	340	580	625	637	642	685	720	788	793	695	678	514
Włochy Italy	59	70	92	94	97	96	96	94	93	92	90	88	86
Kraje spoza Unii Europejskiej Countries outside the European Union	20	30	78	85	96	102	112	115	118	120	124	126	634
w tym Norwegia of which Norway	.	.	50	56	65	71	79	84	85	85	86	88	97

a Dla lat 2004 i 2005 — powyżej 2 miesięcy, dla lat 2010—2020 — powyżej 3 miesięcy. b Prezentowane szacunki powinny być traktowane jako przybliżone ze względu na zróżnicowane źródła danych — krajowe i zagraniczne; patrz uwagi do działu III, pkt 18. c Dane zostały skorygowane (w oparciu o wyniki NSP 2011) w stosunku do publikowanych w rocznikach w latach 2010 i 2011. d Do 2005 r. — 25 krajów.

a For 2004 and 2005 — above 2 months, for 2010—2020 — above 3 months. b The presented estimates should be treated as approximates given the differentiated data sources — national and international ones; see notes to the part III, item 18. c Data were corrected (based on the results of the Population and Housing Census 2011) in relation to the data published in yearbooks 2010 and 2011. d Until 2005 — 25 countries.

DZIAŁ IV
PRZEGLĄD MIĘDZYNARODOWY

Uwagi do działu

1. Tablice działu opracowano na podstawie następujących źródeł:
a) „Demographic Yearbook", ONZ, New York — edycje z lat 2010—2020;
b) internetowa baza danych ONZ;
c) internetowa baza danych Eurostatu (Eurobase);
d) WHO Statistical Information System (internetowa baza danych WHO);
e) internetowa baza danych OECD Statistics Portal;
f) strony internetowe urzędów statystycznych poszczególnych krajów;
g) obliczenia własne w oparciu o wyżej wymienione źródła.

Pod większością tablic w dziale zostało podane źródło danych.

2. Zamieszczone w tablicach dane przygotowano na podstawie materiału nie zawsze w pełni porównywalnego pod względem metodycznym. Na poziom i porównywalność danych dla różnych krajów zasadniczy wpływ ma sposób zdefiniowania pojęć dotyczących tego samego zagadnienia.

Różnice dotyczą przede wszystkim danych o:
— liczbie i strukturze ludności. Dla krajów Unii Europejskiej dane dotyczą rezydentów; w przypadku pozostałych krajów nie zawsze możliwa jest identyfikacja definicji, według której opracowano dane. W przypadku Polski dane dla lat 1990 i 1995 dotyczą ludności w ujęciu krajowej definicji zamieszkania, a od 2010 r. dotyczą rezydentów, tj. kategorii zamieszkania według międzynarodowej definicji — zatem różnią się od prezentowanych w I dziale Rocznika (szerzej o metodologii bilansów ludności oraz rezydentów — patrz uwagi do działu I „Stan i struktura ludności", pkt 3). Także współczynniki demograficzne w tym dziale mogą się różnić, ponieważ dotyczą ludności rezydującej;
— urodzeniach i zgonach niemowląt. Wynikają one z rozbieżności między definicją „urodzenia żywego" i „zgonu niemowlęcia" stosowaną przez różne kraje a zalecaną przez Światową Organizację Zdrowia. Podstawowa różnica polega na uwzględnianiu odmiennych elementów definiujących urodzenie żywe, takich jak: czas trwania ciąży, długość lub minimalna waga urodzeniowa noworodka czy też oznaki życia (oddychanie, bicie serca);
— migracjach zagranicznych. Ograniczona porównywalność wynika ze zróżnicowania w poszcze-

PART IV
INTERNATIONAL REVIEW

Notes

1. The tables in this part have been compiled on the basis of the following sources:
a) "Demographic Yearbook" editions 2010—2020, UN, New York;
b) UN Internet database;
c) Eurostat Internet database (Eurobase);
d) WHO Statistical Information System (WHO Internet database);
e) OECD Statistics Portal;
f) websites of statistical offices of specific countries;
g) self-account based on sources above mentioned.

At most tables in this part the source of data is given.

2. The data published in the tables of this part have been prepared on the basis of different sources, which are not always comparable in methodological respect. The level and the comparability of the data among countries depends on the way of qualification of the same problems.

The differences concern first of all:
— size and structure of population. For EU countries data concerns resident population, for other countries it is not always possible to identify the definition according to the data compiled. In case of Poland — for the years 1995 and 2000 data concerns population according to the national definition of residence, since 2010 — relate to usual residence population (international definition) — so they differ from the ones presented in the part I of the Yearbook (more about the methodology of population balance and residents — see notes to the part I "Size and structure of population", item 3). Additionally the demographic rates in this part may be different because they relate to the residing population;
— the data on births and infant deaths. They result from the divergence between the definition of "live birth" and "infant death" used by different countries and recommended by WHO. The basic difference concerns the following elements used in the definitions of live births: the duration of pregnancy, the length or bottom limit of the weight at birth or the signs of life (respiration, beating of the heart);
— international migration. Limited comparability primarily due to the possibility of differences

gólnych krajach pojęcia imigranta i emigranta oraz systemu statystycznego ujmowania (rejestrowania) osób migrujących.

3. W tablicach działu nie zachowano jednolitego wykazu krajów z powodu braku dostępnych danych w porównywalnych latach.

4. Dane dla Polski prezentowane w tej części publikacji zostały przedstawione dla lat porównywalnych z informacjami dla innych krajów.

in individual countries in the following categories — the definition of immigrants and emigrants and statistical system of registration of migrants.

3. In the tables of this part no uniform list of countries was applied, because of the absence of complete data in the comparable years.

4. The data for Poland published in this part concerns the comparable years for which the information is provided for other countries.

TABL. 1 (223). **POWIERZCHNIA I LUDNOŚĆ ŚWIATA**
SURFACE AND POPULATION OF THE WORLD

KONTYNENTY CONTINENTS	Powierzchnia w mln km² Area in million km²	1960	1970	1980	1990	2000	2010	2020	
		ludność population							
		w milionach in millions							na 1 km² per 1 km²
ŚWIAT WORLD	**130,1**[a]	**3038**	**3700**	**4458**	**5327**	**6143**	**6957**	**7795**	**60**
Europa[b] Europe[b]	22,1	604	657	694	721	726	736	748	34
Azja[c] Asia[c]	31,0	1708	2142	2650	3226	3741	4210	4641	150
Afryka Africa	29,6	287	363	476	630	811	1039	1341	45
Ameryka Północna North America	18,7	204	231	254	280	312	343	369	20
Ameryka Południowa i Środkowa South and Central America	20,1	220	287	361	443	522	591	654	32
Australia i Oceania[d] Australia and Oceania[d]	8,5	16	20	23	27	31	37	43	5

a Powierzchnia obejmująca łącznie obszar lądowy i wody śródlądowe; bez stref podbiegunowych i niezamieszkałych wysp. b Łącznie z azjatycką częścią Rosji. c Łącznie z europejską częścią Turcji. d Bez Hawajów zaliczanych do Ameryki Północnej.

a Total surface area, comprising land area and inland waters; excluding Polar Regions and uninhabited islands. b Including the Asian part of Russia. c Including the European part of Turkey. d Excluding Hawaii which is included in North America.

Ź r ó d ł o — S o u r c e: Demographic Yearbook 2020, "World Population Prospect, The 2020 Revision Population Database".

TABL. 2 (224). **LUDNOŚĆ W NIEKTÓRYCH KRAJACH**
POPULATION IN SELECTED COUNTRIES

KRAJE COUNTRIES	1995	2000	2010	2015	2020	2021	2020	
	w tysiącach in thousands						kobiety na 100 mężczyzn females per 100 males	ludność na 1 km² population per 1 km²
KRAJE EUROPEJSKIE (stan na koniec roku)* EUROPEAN COUNTRIES (as of the end of the year)*								
Austria Austria	7953	8021	8375	8700	8933	8979	103	106
Belgia Belgium	10143	10263	11001	11311	11555	11631[a]	103	375
Bułgaria Bulgaria	8385	8149	7369	7154	6917	6839	106	63
Chorwacja Croatia	4581	4295	4290	4191	4036	3879[a]	105	71
Cypr Cyprus	656	698	840	848	896	905[a]	105	138
Czechy Czechia	10321	10232	10487	10554	10702	10517	.	136
Dania Denmark	5251	5349	5561	5707	5840	5873	101	136
Estonia Estonia	1425	1393	1330	1316	1330	1332	111	29
Finlandia Finland	5117	5181	5375	5487	5534	5548	102	14
Francja France	59522	60979	64979	66638	67657[a]	67843[a]	107	119
Grecja Greece	10588	10836	11123	10784	10679	10604[b]	106	81
Hiszpania Spain	39808	40666	46667	46440	47399	47433[a]	104	94
Holandia Netherlands	15494	15987	16656	16979	17475	17591	101	416
Irlandia Ireland	3620	3833	4571	4726	5007	5060	102	71
Islandia Iceland	268	283	318	333	369	376	95	4
Litwa Lithuania	3615	3487	3053	2889	2796	2806	113	43
Luksemburg Luxembourg	412	439	512	576	635	645	99	244
Łotwa Latvia	2470	2353	2075	1969	1893	1876	116	29
Malta Malta	371	391	415	450	516	521	93	1703
Niemcy Germany	81817	82260	80222	82176	83155	83237	103	233

a Dane wstępne. b Dane szacunkowe.

a Provisional data. b Estimated data.

TABL. 2 (224). **LUDNOŚĆ W NIEKTÓRYCH KRAJACH (dok.)**
POPULATION IN SELECTED COUNTRIES (cont.)

KRAJE COUNTRIES	1995	2000	2010	2015	2020	2021	2020	
	w tysiącach in thousands						kobiety na 100 mężczyzn females per 100 males	ludność na 1 km² population per 1 km²
KRAJE EUROPEJSKIE* (dok.) EUROPEAN COUNTRIES* (cont.)								
Norwegia Norway	4370	4503	4920	5211	5391	5425	98	14
Polska Poland	**38609**	**38254**	**38063**	**37967**	**37840**	**37654**	**107**	**123**
Portugalia Portugal	10044	10331	10573	10341	10298	10352[a]	112	112
Rosja Russia	148292	146304	142857	.	.	.	116[b]	9
Rumunia Romania	22656	22430	20199	19761	19202	19038[a]	105	81
Słowacja Slovakia	5368	5379	5392	5426	5460	5435	105	111
Słowenia Slovenia	1990	1990	2050	2064	2109	2107	99	103
Szwajcaria Switzerland	7062	7204	7870	8327	8670[a]	8737[c]	102	209
Szwecja Sweden	8837	8883	9416	9851	10379	10452	99	23
Turcja Turkey	62338	64730	73723	78741	83614	84680	99	107
Ukraina Ukraine	50874	48664	45598	42591	41419[a]	40998[a]	116	73
Węgry Hungary	10321	10200	9986	9830	9731	9689	109	105
Wielka Brytania United Kingdom	58095	59000	63023	65379	.	.	.	278
Włochy Italy	56844	56961	59365	60666	59236	58983[c]	105	200
POZOSTAŁE KRAJE (stan na połowę roku)** OTHER COUNTRIES (as of mid-year)**								
Argentyna Argentina	34772	36939	40788	43132	.	.	104[d]	16
Australia Australia	18118	19171	22032	23851	.	.	102[d]	3
Brazylia Brazil	161692	174174	195498	204451	.	.	105[d]	25
Chiny[e] China[e]	1210969	1266954	1337700	1371220	.	.	96[d]	147
Egipt Egypt	63858	70174	78685	88958	.	.	94[d]	99
Indie India	953148	1042590	1176742	1254019	.	.	93[d]	420
Indonezja Indonesia	191501	205280	238519	255462	.	.	99[d]	141
Japonia Japan	125442	126706	128070	127141	.	.	106[d]	333
Kanada Canada	29302	30687	34005	35833	.	.	101[d]	4
Korea Południowa South Korea	44651	46429	49554	51015	.	.	100[d]	548
Meksyk Mexico	91650	99531	114256	121006	.	.	104[d]	65
Nigeria Nigeria	110449	124842	159608	187302	.	.	96[f]	237
Nowa Zelandia New Zealand	3685	3868	4351	4596	.	.	103[d]	19
Południowa Afryka South Africa	41375	44872	50979	55012	.	.	105[d]	49
Stany Zjednoczone United States	270648	287842	309348	320897	.	.	103[d]	35
Tajlandia Thailand	60140	62347	63878	65027	.	.	107[d]	130
Wenezuela Venezuela	22092	24408	28524	30489	.	.	99[d]	36

a Dane szacunkowe. b 2014 r. c Dane wstępne. d 2019 r. e Bez Hongkongu, Makau i Tajwanu. f 2016 r.
* Ź r ó d ł o: EUROSTAT, http://epp.eurostat.ec.europa.eu i obliczenia własne.
** Ź r ó d ł o: Demographic Yearbook 2009—2010, 2013, 2018, 2019, 2020 i obliczenia własne.

a Estimated data. b 2014. c Provisional data. d 2019. e Excluding Hong Kong, Macao and Taiwan. f 2016.
* S o u r c e: EUROSTAT, http://epp.eurostat.ec.europa.eu and self account.
** S o u r c e: Demographic Yearbook 2009—2010, 2013, 2018, 2019, 2020 and self account.

TABL. 3 (225). **LUDNOŚĆ WEDŁUG WIEKU W NIEKTÓRYCH KRAJACH**
POPULATION BY AGE IN SELECTED COUNTRIES

Lp. No	KRAJE COUNTRIES	Stan w dniu Status as of	Ogółem Total	0—14	15—19	20—29	30—39	40—49
			w tysiącach in thousands					
	KRAJE EUROPEJSKIE*							
1	Austria Austria	1 I 2021	8933	1285	435	1102	1227	1179
2	Belgia Belgium	1 I 2021	11555	1935	641	1411	1508	1506
3	Białoruś Belarus	1 I 2019	9475	1603	450	1165	1501	1296
4	Bułgaria Bulgaria	1 I 2021	6917	998	314	670	954	1050
5	Chorwacja Croatia	1 I 2021	4036	575	196	471	528	550
6	Cypr Cyprus	1 I 2021	896	144	48	137	146	115
7	Czarnogóra Montenegro	1 I 2021	621	111	39	79	89	84
8	Czechy Czechia	1 I 2021	10702	1720	490	1099	1472	1776
9	Dania Denmark	1 I 2021	5840	949	341	779	697	749
10	Estonia Estonia	1 I 2021	1330	218	64	139	199	183
11	Finlandia Finland	1 I 2021	5534	861	298	661	719	666
12	Francja France	1 I 2021	67657	11957	4194	7609	8288	8615
13	Grecja Greece	1 I 2021	10679	1511	548	1121	1286	1590
14	Hiszpania Spain	1 I 2021	47399	6759	2438	4925	5942	7817
15	Holandia Netherlands	1 I 2021	17475	2712	1032	2240	2181	2166
16	Irlandia Ireland	1 I 2021	5006	1000	323	600	698	763
17	Litwa Lithuania	1 I 2021	2796	422	127	334	373	365
18	Luksemburg Luxembourg	1 I 2021	635	101	33	86	100	94
19	Łotwa Latvia	1 I 2021	1893	303	91	189	269	253
20	Malta Malta	1 I 2021	516	69	21	75	91	72
21	Niemcy Germany	1 I 2021	83155	11478	3857	9483	10872	10071
22	Norwegia Norway	1 I 2021	5391	922	316	705	739	720
23	**Polska Poland**	**1 I 2021**	**37840**	**5857**	**1778**	**4357**	**5926**	**5643**
24	Portugalia Portugal	1 I 2021	10298	1383	536	1111	1216	1567
25	Rumunia Romania	1 I 2021	19202	3027	1027	2013	2626	2988
26	Serbia Serbia	1 I 2021	6872	980	357	767	932	979
27	Słowacja Slovakia	1 I 2021	5460	868	262	637	837	868
28	Słowenia Slovenia	1 I 2021	2109	318	94	217	284	315
29	Szwajcaria Switzerland	1 I 2021	8670	1306	420	1038	1243	1201
30	Szwecja Sweden	1 I 2021	10379	1838	577	1297	1399	1301
31	Ukraina Ukraine	1 I 2021	41419	6280	1901	4579	6850	6080
32	Węgry Hungary	1 I 2021	9731	1417	488	1144	1256	1585
33	Wielka Brytania United Kingdom	1 VI 2020	67081	11975	3684	8610	8926	8396
34	Włochy Italy	1 I 2021	59236	7637	2857	6003	6709	8701
	POZOSTAŁE KRAJE**							
35	Argentyna Argentina	1 VII 2020	45377	11047	3507	7084	6483	5744
36	Australia Australia	1 VII 2019	25366	4742	1502	3667	3673	3274
37	Brazylia Brazil	1 VII 2018	208495	44507	16440	34363	33959	28160
38	Chiny[a] China[a]	31 XII 2011	1347305	221871	94574	232736	210639	244993
39	Indie India	9 II 2011	1210855	372444	120526	212838	173736	134756
40	Japonia Japan	1 VII 2020	125836	15077	5724	12661	14067	18273
41	Kanada Canada	1 VII 2020	38005	6039	2101	5128	5293	4854
42	Kuba Cuba	1 VII 2020	11188	1766	653	1434	1446	1629
43	Meksyk Mexico	15 III 2020	126014	31755	10807	20415	18441	16446
44	Nowa Zelandia New Zealand	1 VII 2020	5084	966	318	719	708	640
45	Stany Zjednoczone United States	1 VII 2018	327167	60885	21097	45435	43700	40461

a Bez Hongkongu, Makau i Tajwanu. a Excluding Hong Kong, Macao and Taiwan.

* Ź r ó d ł o: EUROSTAT, http://ec.europa.eu/eurostat i obliczenia własne. * S o u r c e: EUROSTAT, http://ec.europa.eu/euro

** Ź r ó d ł o: Demographic Yearbook 2019, 2020 i obliczenia własne. ** S o u r c e: Demographic Yearbook 2019, 2020

W wieku lat At age specified													Lp. No
50—59	60—69	70—79	80 i więcej 80 and more	0—14	15—19	20—29	30—39	40—49	50—59	60—69	70—79	80 i więcej 80 and more	
				w odsetkach in percentage									
EUROPEAN COUNTRIES*													
1400	1048	754	502	14,4	4,9	12,3	13,7	13,2	15,7	11,7	8,4	5,6	1
1591	1368	949	648	16,7	5,5	12,2	13,0	13,0	13,8	11,8	8,2	5,6	2
1368	1158	563	371	16,9	4,8	12,3	15,8	13,7	14,4	12,2	5,9	3,9	3
957	920	716	336	14,4	4,5	9,7	13,8	15,2	13,8	13,3	10,4	4,9	4
559	564	370	224	14,2	4,9	11,7	13,1	13,6	13,9	14,0	9,2	5,6	5
109	96	68	35	16,1	5,4	15,3	16,3	12,8	12,1	10,7	7,6	3,9	6
80	76	41	21	17,9	6,3	12,6	14,2	13,5	12,9	12,4	6,6	3,4	7
1361	1298	1038	448	16,1	4,6	10,3	13,8	16,6	12,7	12,1	9,7	4,2	8
801	668	575	282	16,3	5,8	13,3	11,9	12,8	13,7	11,4	9,8	4,8	9
172	165	112	79	16,4	4,8	10,4	14,9	13,8	12,9	12,4	8,5	5,9	10
715	711	587	315	15,6	5,4	11,9	13,0	12,0	12,9	12,8	10,6	5,7	11
8851	8028	5975	4139	17,7	6,2	11,2	12,3	12,7	13,1	11,9	8,8	6,1	12
1527	1303	1017	776	14,1	5,1	10,5	12,0	14,9	14,3	12,2	9,5	7,3	13
7130	5508	3997	2883	14,3	5,1	10,4	12,5	16,5	15,0	11,6	8,4	6,1	14
2550	2141	1615	839	15,5	5,9	12,8	12,5	12,4	14,6	12,3	9,2	4,8	15
618	493	335	176	20,0	6,5	12,0	13,9	15,2	12,3	9,8	6,7	3,5	16
413	360	236	165	15,1	4,5	11,9	13,3	13,1	14,8	12,9	8,4	5,9	17
91	64	39	25	15,9	5,2	13,5	15,7	14,8	14,3	10,1	6,1	3,9	18
262	245	169	113	16,0	4,8	10,0	14,2	13,4	13,8	12,9	8,9	6,0	19
58	60	47	22	13,4	4,1	14,5	17,6	14,0	11,2	11,6	9,1	4,3	20
13305	10717	7436	5936	13,8	4,6	11,4	13,1	12,1	16,0	12,9	8,9	7,1	21
714	589	450	236	17,1	5,9	13,1	13,7	13,4	13,2	10,9	8,3	4,4	22
4540	**5142**	**2919**	**1677**	**15,5**	**4,7**	**11,5**	**15,7**	**14,9**	**12,0**	**13,6**	**7,7**	**4,4**	23
1488	1314	1000	682	13,4	5,2	10,8	11,8	15,2	14,4	12,8	9,7	6,6	24
2588	2442	1566	925	15,8	5,3	10,5	13,7	15,6	13,5	12,7	8,2	4,8	25
917	982	633	324	14,3	5,2	11,2	13,6	14,2	13,3	14,3	9,2	4,7	26
702	689	408	189	15,9	4,8	11,7	15,3	15,9	12,9	12,6	7,5	3,5	27
302	281	184	116	15,1	4,5	10,3	13,5	14,9	14,3	13,3	8,7	5,5	28
1299	967	736	458	15,1	4,8	12,0	14,3	13,9	15,0	11,2	8,5	5,3	29
1310	1106	1008	544	17,7	5,6	12,5	13,5	12,5	12,6	10,7	9,7	5,2	30
5607	5287	2910	1925	15,2	4,6	11,1	16,5	14,7	13,5	12,8	7,0	4,6	31
1251	1271	875	444	14,6	5,0	11,8	12,9	16,3	12,9	13,1	9,0	4,6	32
9127	7211	5768	3386	17,9	5,5	12,8	13,3	12,5	13,6	10,7	8,6	5,0	33
9442	7420	5988	4479	12,9	4,8	10,1	11,3	14,7	15,9	12,5	10,1	7,6	34
OTHER COUNTRIES**													
4382	3561	2323	1248	24,3	7,7	15,6	14,3	12,7	9,7	7,8	5,1	2,8	35
3080	2613	1792	1021	18,7	5,9	14,5	14,5	12,9	12,1	10,3	7,1	4,0	36
23040	15621	8315	4089	21,3	7,9	16,5	16,3	13,5	11,1	7,5	4,0	2,0	37
157495	104426	58824	21749	16,5	7,0	17,3	15,6	18,2	11,7	7,8	4,4	1,6	38
88215	64119	28441	11289	30,8	10,0	17,6	14,3	11,1	7,3	5,3	2,3	0,9	49
16476	15794	16231	11532	12,0	4,5	10,1	11,2	14,5	13,1	12,6	12,9	9,2	40
5195	4727	3005	1664	15,9	5,5	13,5	13,9	12,8	13,7	12,4	7,9	4,4	41
1903	1156	789	412	15,8	5,8	12,8	12,9	14,6	17,0	10,3	7,1	3,7	42
12734	8466	4462	2214	25,2	8,6	16,2	14,6	13,1	10,1	6,7	3,5	1,8	43
652	537	359	185	19,0	6,3	14,1	13,9	12,6	12,8	10,6	7,1	3,6	44
42826	37419	22672	12672	18,6	6,4	13,9	13,4	12,4	13,1	11,4	6,9	3,9	45

stat and self account.
and self account.

TABL. 4 (226). **PRZYROST/UBYTEK RZECZYWISTY LUDNOŚCI W PROCENTACH**
POPULATION INCREASE/DECREASE IN PERCENT

KRAJE COUNTRIES	1965	1970	1980	1990	1995	2000	2005	2010[a]	2015	2020	2021
Armenia Armenia	3,15	2,22	1,45	1,68	0,34	–0,03	0,11	0,41	–0,40	0,12	.
Austria Austria	0,63	0,32	0,10	0,86	0,12	0,23	0,65	0,35	1,34	0,36	0,52
Azerbejdżan Azerbaijan	2,85	2,12	1,50	1,21	1,08	0,81	1,07	1,26	1,17	0,52	0,37
Belgia Belgium	0,75	–0,10	0,08	0,39	0,12	0,24	0,63	0,10	0,65	0,28	0,66
Białoruś Belarus	1,14	0,94	0,74	0,01	–0,33	–0,29	–0,51	0,01	0,18	.	.
Bułgaria Bulgaria	0,65	0,60	0,34	–1,12	–0,51	–0,51	–0,55	–0,78	–0,67	–0,50	–1,12
Chorwacja Croatia	0,69	0,40	0,06	–0,04	–0,02	0,37	–0,02	–0,31	–0,82	–0,54	–3,90
Cypr Cyprus	0,81	0,80	1,14	1,76	1,35	0,87	2,30	0,16	0,15	0,90	0,97
Czechy Czechia	0,47	0,21	0,20	0,02	–0,11	–0,45	0,30	0,25	0,15	–1,86	0,21
Dania Denmark	0,81	0,69	0,03	0,21	0,67	0,36	0,30	0,47	0,84	0,30	0,57
Estonia Estonia	0,97	1,24	0,68	–0,18	–1,59	–0,37	–0,21	0,00	0,08	0,08	0,13
Finlandia Finland	0,27	–0,35	0,34	0,48	0,35	0,19	0,36	0,44	0,28	0,15	0,26
Francja France	0,72	0,96	0,55	0,56	0,41	0,59	0,72	0,55	0,27	0,25	0,27
Grecja Greece	0,52	0,28	1,15	0,71	0,74	0,25	0,38	0,18	–0,69	–0,34	–0,70
Gruzja Georgia	1,23	1,15	0,83	0,53	–2,53	–0,77	1,85	0,74	–0,24	0,32	–1,07
Hiszpania Spain	1,04	1,56	1,05	0,12	0,20	1,03	1,67	0,36	–0,02	0,14	0,07
Holandia Netherlands	1,34	1,24	0,83	0,79	0,45	0,77	0,18	0,49	0,46	0,39	0,66
Irlandia Ireland	0,31	0,94	1,17	0,40	0,62	1,45	2,35	0,29	1,03	0,86	1,07
Islandia Iceland	1,73	0,49	1,07	0,93	0,35	1,48	2,15	0,26	1,04	1,28	2,02
Litwa Lithuania	1,20	1,32	0,53	0,22	–0,77	–0,72	–0,64	–2,57	–1,13	0,06	0,37
Luksemburg Luxembourg	0,90	0,40	0,38	1,34	1,51	0,88	1,70	1,93	2,33	1,38	1,68
Łotwa Latvia	0,96	0,62	0,23	–0,37	–1,25	–0,74	–0,51	–0,84	–0,87	–0,76	–0,92
Malta Malta	.	0,10	0,98	1,03	0,52	0,68	0,58	0,78	2,41	0,30	0,94
Niemcy Germany	0,98	–0,26	0,28	0,81	0,34	0,12	–0,08	–0,06	1,20	–0,01	0,10
Norwegia Norway	0,78	0,65	0,33	0,39	0,49	0,56	0,73	1,27	0,85	0,44	0,63
Polska Poland	**0,67**	**–0,04**	**0,90**	**0,38**	**0,07**	**–0,02**	**–0,04**	**0,09**	**–0,10**	**–0,31**	**–0,49**
Portugalia Portugal	–0,67	–0,40	1,08	–0,43	0,26	0,60	0,38	–0,01	–0,32	0,02	0,52
Rosja Russia	0,69	0,48	0,51	0,34	–0,22	–0,51	–0,50	0,66	.	.	.
Rumunia Romania	0,54	1,09	0,67	–0,08	–0,25	–0,11	–0,22	–0,23	–0,56	–0,66	–0,85
San Marino San Marino	1,14	2,29	7,23	0,87	1,41	1,17	1,10	·	0,66	.	–3,18
Serbia i Czarnogóra Serbia and Montenegro	1,06	0,87	0,92	0,39	0,31	0,07	x	x	x	x	x
Czarnogóra Montenegro	x	x	x	x	x	x	0,10	0,29	0,02	–0,18	–0,49
Serbia Serbia	x	x	x	x	x	x	–0,41	–0,42	–0,54	–0,80	–1,08
Słowacja Slovakia	0,95	0,75	0,83	0,43	0,22	0,07	0,08	0,19	0,09	0,03	–0,46
Słowenia Slovenia	1,33	0,69	0,87	0,18	0,04	0,12	0,29	0,16	0,06	0,63	–0,09
Szwajcaria Switzerland	0,93	0,39	0,50	1,14	0,62	0,55	0,59	1,03	1,08	0,75	0,76
Szwecja Sweden	1,00	0,96	0,18	0,74	0,24	0,24	0,40	0,80	1,06	0,50	0,70
Ukraina Ukraine	0,92	0,82	0,36	0,20	–0,84	–1,03	–0,75	–0,40	–0,40	–0,75	–1,02
Węgry Hungary	0,25	0,29	–0,04	–0,02	–0,15	–0,21	–0,21	–0,29	–0,25	–0,40	–0,43
Wielka Brytania United Kingdom	0,60	0,42	0,10	0,32	0,26	0,36	0,62	0,66	0,81	.	.
Włochy Italy	0,79	0,51	0,16	0,09	0,00	0,07	0,49	0,74	–0,21	–0,68	–0,43

a W przypadku niektórych krajów załamanie trendu spowodowane uwzględnieniem nowej liczby ludności stanowiącej wynik powszechnych spisów ludności przeprowadzonych około 2010 r.

a In some countries break in series is a consequence of using new population figures — according to the results of the 2010 round of population and housing censuses.

Źródło — Source: „Recent Demographic Developments in Europe 2005", Eurostat oraz obliczenia własne. Eurostat and self account.

TABL. 5 (227). **PODSTAWOWE DANE DEMOGRAFICZNE — POLSKA NA TLE UNII EUROPEJSKIEJ**
MAIN DEMOGRAPHIC DATA — POLAND AGAINST A BACKGROUND OF EUROPEAN UNION

WYSZCZEGÓLNIENIE	2000		2010		2020		SPECIFICATION
	UE28 EU28	PL	UE28 EU28	PL	UE27* EU27*	PL	
Ludność ogółem w mln (stan w dniu 31 XII)	**488,2**	**38,3**	**503,0**	**38,1**	***447,0***[a]	**37,8**	**Population total in millions (as of 31 XII)**
Przyrost roczny:							Annual growth:
w tys.	1193	–9	–206	40	*–14*	–118	in thousands
w %	0,24	–0,02	–0,04	0,10	*–0,11*	–0,31	in %
Mężczyźni w mln	237,6	18,5	245,2	18,4	*218,5*	18,3	Males in millions
Kobiety na 100 mężczyzn	105	106	105	107	*105*	106,7	Females per 100 males
Ludność w wieku w %:							Population aged in % of total:
0—14 lat	17,0	19,1	15,7	15,3	*15,1*	15,5	0—14
65 lat i więcej	15,8	12,4	17,6	13,6	*20,8*	18,7	65 and more
Współczynnik obciążenia demograficznego[b]	49	46	50	41	*56*	52	Age dependency rate[b]
Przeciętne trwanie życia							**Life expectancy**
Mężczyźni	74,5[c]	70,3[c]	76,9	72,2	*77,5*	72,5	Males
Kobiety	80,9[c]	78,8[c]	82,8	80,7	*83,2*	80,7	Females
Małżeństwa							**Marriages**
W tys.	2526	211	2228	228	1915[d]	145	In thousands
Na 1000 ludności	5,2	5,5	4,4	6,0	3,2	3,8	Per 1000 population
Rozwody							**Divorces**
W tys.	882	43	996	61	841[e]	51[a]	In thousands
Na 1000 ludności	1,8	1,1	2,0	1,6	1,6	1,4	Per 1000 population
Urodzenia żywe							**Live births**
w tys.	5231	378	5411	413	4071	355	in thousands
na 1000 ludności	10,6	9,9	10,7	10,9	*9,1*	9,4	per 1000 population
pozamałżeńskie w %	27	12	38	21	*42,7*[d]	26,4	illegitimate in %
Dzietność kobiet	1,46[f]	1,31[f]	1,62	1,41	*1,50*	1,39	Total fertility rate
Średni wiek kobiety rodzącej dziecko	29,0[f]	27,6[f]	29,9	28,8	*31,0*	29,8	Mean age of women at childbearing
Zgony ogółem							**Deaths total**
w tys.	4921	368	4906	378	5184	477	in thousands
na 1000 ludności	10,0	9,6	9,7	9,9	*11,6*	12,6	per 1000 population
Według przyczyn w %:							By causes in %:
choroby układu krążenia	43,8	47,7	39,2	46,0	35,7[e]	44,3[d]	diseases of the circulatory system
nowotwory złośliwe	24,3	23,0	25,9	24,5	26,0[e]	26,3[d]	malignant neoplasms
urazy i zatrucia	5,3	7,0	4,8	6,3	4,6[e]	5,1[d]	external causes of mortality
niesklasyfikowane objawy oraz przyczyny niedokładnie określone	3,4	6,6	3,6	6,5	3,6[e]	7,8[d]	symptoms, signs and abnormal, findings ill-defined causes
Zgony niemowląt							**Infant deaths**
W tys.	31	3	22	2	13	1	In thousands
Na 1000 urodzeń żywych	5,9	8,1	4,0	5,0	3,3	3,6	Per 1000 live births
Przyrost naturalny							**Natural increase**
W tys.	309	10	395	13	–1113	–122	In thousands
Na 1000 ludności	0,6	0,3	0,8	0,3	*–2,5*	–3,2	Per 1000 population

a Dane szacowane. b Ludność w wieku 0–14 oraz 65 lat i więcej na 100 osób w wieku 15–64 lata. c 2002 r. d 2019 r. e 2016 r. f 2001 r.

U w a g a. Kursywą zaznaczono dane wstępne.

Ź r ó d ł o: Eurostat oraz obliczenia własne.

* 2019 r. dane przeliczone wstecz przez Eurostat bez Wielkiej Brytanii.

a Estimated data. b Persons aged 0–14 years and 65 years and more per 100 persons aged 15–64. c 2002. d 2019. e 2016. f 2001.

N o t e. Preliminary data are presented in italic type.

S o u r c e: Eurostat and self account.

* 2019 data presented retractively by Eurostat without United Kingdom.

TABL. 6 (228). **RUCH NATURALNY LUDNOŚCI**
VITAL STATISTICS OF POPULATION

KRAJE COUNTRIES	Lata Years	Małżeństwa Marriages	Rozwody Divorces	Urodzenia żywe Live births	Zgony Deaths	Przyrost naturalny Natural increase	Zgony niemowląt na 1000 urodzeń żywych Infant deaths per 1000 live births
		na 1000 ludności per 1000 population					
KRAJE EUROPEJSKIE EUROPEAN COUNTRIES							
Austria Austria	2010	4,5	2,1	9,4	9,2	0,2	3,9
	2020	4,4	1,7	9,4	10,3	–0,9	3,1
Belgia Belgium	2010	3,9	2,7	11,9	9,7	2,3	3,6
	2020	2,8	1,8	9,9	11,0	–1,1	3,3
Białoruś Belarus	2010	8,1	3,9	11,4	14,5	–3,1	4,0
	2019	6,7	3,7	9,3	12,8	–3,5	2,4
Bośnia i Hercegowina Bosnia and Herzegovina	2010	5,1	0,4	8,7	9,1	–0,4	6,4
	2019	5,4	0,8	8,1	11,1	–3,0	6,7
Bułgaria Bulgaria	2010	3,3	1,5	10,2	14,9	–4,7	9,4
	2020	3,2	1,3	8,5	18,0	–9,5	5,1
Chorwacja Croatia	2010	5,0	1,2	10,1	12,1	–2,0	4,4
	2020	3,8	1,3	8,9	14,1	–5,2	4,0
Cypr Cyprus	2010	7,3	2,3	11,8	6,2	5,7	3,2
	2019	8,9	2,6	10,8	7,1	3,8	2,6
Czarnogóra Montenegro	2010	5,9	0,8	12,0	9,1	2,9	6,7
	2020	3,3	1,3	11,4	11,7	–0,3	2,8
Czechy Czechia	2010	4,5	2,9	11,2	10,2	1,0	2,7
	2020	4,2	2,0	10,3	12,1	–1,8	2,3
Dania Denmark	2010	5,6	2,6	11,4	9,8	1,6	3,4
	2020	4,9	2,7	10,4	9,4	1,0	3,2
Estonia Estonia	2010	3,8	2,2	11,9	11,9	0,0	3,3
	2020	4,6	1,9	9,9	11,9	–2,0	1,4
Finlandia Finland	2010	5,6	2,5	11,4	9,5	1,9	2,3
	2020	4,0	2,4	8,4	10,0	–1,6	1,8
Francja France	2010	3,9	2,1	12,9	8,5	4,4	3,6
	2019	3,3	1,9[a]	11,2[b]	9,1[b]	2,1[b]	3,8
Grecja Greece	2010	5,1	1,2	10,3	9,8	0,5	3,8
	2019	4,4	1,8[c]	7,8	11,7	–3,8	3,7
Hiszpania Spain	2010	3,6	2,2	10,4	8,2	2,3	3,2
	2020	1,9	1,6	7,2	10,4	–3,2	2,6
Holandia Netherlands	2010	4,5	2,0	11,1	8,2	2,9	3,8
	2020	2,9	1,7	9,7	9,7	0,0	3,8
Irlandia Ireland	2010	4,5	0,7	16,5	6,1	10,4	3,6
	2019	4,1	0,7	12,0[d]	6,3[d]	5,7[d]	3,2
Islandia Iceland	2010	4,9	1,8	15,4	6,4	9,1	2,2
	2020	5,0	1,9	12,3	6,3	6,0	2,9
Litwa Lithuania	2010	6,0	3,2	9,9	13,6	–3,7	5,0
	2020	5,5	2,7	9,0	15,6	–6,6	2,8
Luksemburg Luxembourg	2010	3,5	2,1	11,6	7,4	4,2	3,4
	2020	2,9	2,3	10,2	7,3	2,9	4,5

a 2016 r. b Dane wstępne. c 2017 r. d Dane szacowane.
a 2016. b Provisional data. c 2017. d Estimated data.

TABL. 6 (228). **RUCH NATURALNY LUDNOŚCI (cd.)**
VITAL STATISTICS OF POPULATION (cont.)

KRAJE COUNTRIES	Lata Years	Małżeństwa Marriages	Rozwody Divorces	Urodzenia żywe Live births	Zgony Deaths	Przyrost naturalny Natural increase	Zgony niemowląt na 1000 urodzeń żywych Infant deaths per 1000 live births
		na 1000 ludności per 1000 population					
KRAJE EUROPEJSKIE (dok.) EUROPEAN COUNTRIES (cont.)							
Łotwa Latvia	2010	4,4	3,1	9,4	14,3	–4,9	5,6
	2020	5,6	2,7	9,2	15,2	–6,0	3,5
Malta Malta	2010	6,3	.	9,4	7,3	2,1	5,6
	2020	2,2	0,5	8,6	7,9	0,7	3,9
Mołdawia Moldova	2010	7,4	3,2	11,4	12,2	–0,9	11,8
	2019	7,6	4,0	12,0[a]	13,7[a]	–1,7[a]	8,7[a]
Niemcy Germany	2010	4,7	2,3	8,3	10,5	–2,2	3,4
	2020	4,5	1,7	9,3	11,9	–2,6	3,1
Norwegia Norway	2010	4,8	2,1	12,6	8,5	4,1	2,8
	2020	3,3	1,8	9,8	7,5	2,3	1,7
Polska Poland	**2010**	**6,0**	**1,6**	**10,9**	**9,9**	**0,9**	**5,0**
	2020	**3,8**	**1,4**	**9,4**	**12,6**	**–3,2**	**3,6**
Portugalia Portugal	2010	3,8	2,6	9,6	10,0	–0,4	2,5
	2020	1,8	1,7	8,2	12,0	–3,8	2,4
Rosja Russia	2010	8,5	4,5	12,6	14,2	–1,7	7,5
	2019	6,5	4,2	10,1	12,3	–2,2	4,9
Rumunia Romania	2010	5,7	1,6	10,5	12,8	–2,3	9,8
	2020	4,2[b]	1,2[b]	10,3[b]	15,5[b]	–5,2	5,6
Serbia Serbia	2010	4,9	0,9	9,4	14,2	–4,8	6,7
	2020	3,4	1,3	8,9	16,9	–8,0	5,0
Słowacja Slovakia	2010	4,7	2,2	11,2	9,9	1,3	5,7
	2020	4,4	1,5	10,4	10,8	–0,4	5,1
Słowenia Slovenia	2010	3,2	1,2	10,9	9,1	1,8	2,5
	2020	2,5	0,8	8,9	11,4	–2,5	2,2
Szwajcaria Switzerland	2010	5,5	2,8	10,3	8,0	2,3	3,8
	2020	4,1	1,9	9,9	8,8	1,1	3,6
Szwecja Sweden	2010	5,3	2,5	12,3	9,6	2,7	2,5
	2020	3,6	2,5	10,9	9,5	1,4	2,4
Turcja Turkey	2010	8,0	1,6	16,9	5,0	11,8	12,0
	2019	6,6	1,9	14,3	5,3	9,1	9,1
Ukraina Ukraine	2010	6,7	2,8	10,9	15,3	–4,4	9,2
	2020	4,0	2,9	7,1	14,8	–7,7	6,8
Węgry Hungary	2010	3,6	2,4	9,0	13,0	–4,0	5,3
	2020	6,9	1,5	9,6	14,5	–4,9	3,4
Wielka Brytania United Kingdom	2010	4,5	2,1	12,9	8,9	3,9	4,2
	2019	4,2[c]	1,5[d]	10,7[b]	9,0[b]	1,6	4,0
Włochy Italy	2010	3,7	0,9	9,5	9,9	–0,4	3,0
	2020	1,6	1,1	6,8	12,5	–5,7	2,4

a Dane wstępne. b Dane szacowane. c 2017 r. d 2018 r.
a Provisional data. b Estimated data. c 2017. d 2018.

TABL. 6 (228). **RUCH NATURALNY LUDNOŚCI (dok.)**
VITAL STATISTICS OF POPULATION (cont.)

KRAJE COUNTRIES	Lata Years	Małżeństwa Marriages	Rozwody Divorces	Urodzenia żywe Live births	Zgony Deaths	Przyrost naturalny Natural increase	Zgony niemowląt na 1000 urodzeń żywych Infant deaths per 1000 live births
		na 1000 ludności per 1000 population					
POZOSTAŁE KRAJE OTHER COUNTRIES							
Argentyna Argentina	2010	3,0	.	18,7	7,9	10,8	11,9
	2019	2,7	.	13,9	7,6	6,3	9,2
Armenia Armenia	2010	5,2	3,2	13,8	8,6	5,2	11,4
	2020	4,1	1,1	12,3	12,2	0,1	7,3
Australia Australia	2010	5,5	2,1	13,8	6,5	7,3	4,1
	2019	4,5	1,9	12,1	6,7	5,4	3,3
Azerbejdżan Azerbaijan	2010	8,7	1,0	18,3	5,9	12,4	11,1
	2020	3,5	1,4	12,5	7,5	5,0	9,8
Chile Chile	2010	3,5	0,1	14,7	5,7	8,9	7,4
	2019	3,2	.	11,0	5,7	5,3	5,5
Egipt Egypt	2010	11,0	1,9	28,7	6,1	22,6	14,0
	2019	9,4	2,3	23,3	5,8	17,5	15,7
Gruzja Georgia	2010	7,8	1,1	14,1	10,7	3,3	11,2
	2020	4,4	2,1	12,5	13,6	–1,1	7,9
Izrael Israel	2010	6,3	1,7	21,8	5,2	16,6	3,7
	2019	5,7[a]	1,7[a]	20,1[b]	5,1	15,0	2,9
Japonia Japan	2010	5,5	2,0	8,4	9,3	–1,0	2,3
	2019	4,7	1,7	6,9	10,9	–4,0	1,9
Kanada Canada	2010	.	.	11,1	7,0	4,0	.
	2019	.	.	9,9	7,6	2,3	4,4
Kazachstan Kazakhstan	2010	9,0	2,5	22,5	8,9	13,6	.
	2020	6,9	2,6	22,8	9,5	13,3	7,7
Korea Południowa South Korea	2010	6,5	2,3	9,4	5,1	4,3	3,2
	2018	5,0	2,2	6,4	5,8	0,5	2,8
Kuba Cuba	2010	5,2	2,9	11,4	8,1	3,3	4,5
	2019	5,4	2,9	9,8	9,7	0,1	5,0
Nowa Zelandia New Zealand	2010	4,8	1,2	14,6	6,5	8,1	5,1
	2019	3,8	1,7	12,0	6,9	5,1	4,5
Stany Zjednoczone United States	2010	6,8	2,8	12,9	8,0	4,9	6,1
	2019	6,1	2,3	11,4	8,7	2,7	5,6

a 2017 r. b Dane wstępne.

Ź r ó d ł o: EUROSTAT, http://ec.europa.eu/eurostat; Demographic Yearbook (2013, 2015, 2019, 2020), UN, New York oraz obliczenia własne.

a 2017. b Provisional data.

S o u r c e: EUROSTAT, http://ec.europa.eu/eurostat; Demographic Yearbook (2013, 2015, 2019, 2020), UN, New York and self account.

TABL. 7 (229). **MAŁŻEŃSTWA I ROZWODY**
MARRIAGES AND DIVORCES

KRAJE COUNTRIES	Lata Years	Małżeństwa Marriages	Rozwody Divorces	Lata Years	Odsetek pierwszych małżeństw dla kobiet[a] Percentage of first marriages for females[a]	Lata Years	Rozwody na 1000 zawartych małżeństw[b] Divorces per 1000 contracted marriages[b]
		w tys. in thousands					
KRAJE EUROPEJSKIE* EUROPEAN COUNTRIES*							
Austria Austria	2010	37,5	17,5	2010	76,4	2010	354
	2020	39,7	14,9	2019	78,1	2020	375
Belgia Belgium	2010	42,2	28,9	2010	73,6	2010	686
	2020	32,8	21,3	2020	69,2	2020	649
Białoruś Belarus	2010	77,0	36,7	2009	75,4	2010	476
	2018	60,7	33,2	2018	67,8	2018	547
Bułgaria Bulgaria	2010	24,3	11,0	2010	87,8	2010	453
	2020	22,2	9,0	2020	85,4	2020	407
Chorwacja Croatia	2010	21,3	5,1	2010	91,6	2010	238
	2020	15,2	5,2	2020	87,8	2020	339
Cypr Cyprus	2010	6,1	1,9	2009	84,4	2010	317
	2019	7,8	2,3	2019	86,4	2019	294
Czarnogóra Montenegro	2010	3,7	0,5	2010	95,6	2010	141
	2020	2,0	0,8	2020	91,6	2020	387
Czechy Czechia	2010	46,7	30,8	2010	74,3	2010	659
	2020	45,4	21,7	2020	74,8	2020	479
Dania Denmark	2010	30,9	14,5	2010	74,7	2010	467
	2020	28,5	15,7	2020	75,8	2020	548
Estonia Estonia	2010	5,1	3,0	1999	74,5	2010	590
	2020	6,1	2,6	2019	69,7	2020	419
Finlandia Finland	2010	30,0	13,6	2010	77,0	2010	455
	2020	22,1	13,5	2020	69,1	2020	610
Francja France	2010	251,7	133,9	2010	80,8	2010	532
	2016	232,9	128,0	2016	81,3	2016	550
Grecja Greece	2010	56,3	13,3	2010	88,8	2010	236
	2017	50,1	19,1	2020	88,3	2017	383
Hiszpania Spain	2010	165,6	102,7	2010	86,6	2010	620
	2020	90,3	77,2	2020	77,5	2020	855
Holandia Netherlands	2010	75,4	33,7	2010	74,7	2010	447
	2020	50,2	29,0	2020	72,7	2020	577
Irlandia Ireland	2010	20,6	3,1	2010	93,7	2010	151
	2017	22,0	3,4	2016	91,5	2017	155
Islandia Iceland	2010	1,5	0,6	2010	78,2	2010	364
	2020	1,9	0,7	2020	73,3	2020	374
Litwa Lithuania	2010	18,7	10,0	2010	80,0	2010	535
	2020	15,3	7,5	2020	74,0	2020	493
Luksemburg Luxembourg	2010	1,7	1,1	2010	78,5	2010	619
	2020	1,8	1,4	2020	80,1	2020	803
Łotwa Latvia	2010	9,3	4,9	2010	74,4	2010	531
	2020	10,7	5,2	2020	66,6	2020	486
Macedonia Północna North Macedonia	2010	14,2	1,7	2010	92,9	2010	122
	2020	10,3	1,6	2020	94,1	2020	153
Malta Malta	2011	2,6	0,0	2010	94,2	2011	16
	2020	1,2	0,3	2015	90,1	2020	232
Niemcy Germany	2010	382,0	187,0	2010	74,3	2010	490
	2020	373,3	143,8	2016	76,6	2020	385
Norwegia Norway	2010	23,3	10,2	2010	69,7	2010	439
	2020	17,7	9,8	2020	69,2	2020	555

a W stosunku do zawartych małżeństw ogółem. b Obliczenia własne.
a Of total contracted marriages. b Self account.

TABL. 7 (229). **MAŁŻEŃSTWA I ROZWODY (dok.)**
MARRIAGES AND DIVORCES (cont.)

KRAJE COUNTRIES	Lata Years	Małżeństwa Marriages	Rozwody Divorces	Lata Years	Odsetek pierwszych małżeństw dla kobiet[a] Percentage of first marriages for females[a]	Lata Years	Rozwody na 1000 zawartych małżeństw[b] Divorces per 1000 contracted marriages[b]
		w tys. in thousands					
KRAJE EUROPEJSKIE* (dok.) EUROPEAN COUNTRIES* (cont.)							
Polska Poland	**2010**	**228,3**	**61,3**	**2010**	**89,5**	**2010**	**268**
	2020	**145,0**	**51,2**	**2020**	**82,8**	**2020**	**353**
Portugalia Portugal	2010	40,0	27,9	2010	83,3	2010	698
	2020	18,9	17,3	2020	70,3	2020	915
Rosja Russia	2010	1215,1	639,3	2009	74,0	2010	526
	2016	985,3	608,3	2015	70,7	2016	617
Rumunia Romania	2010	115,8	32,6	2010	86,7	2010	282
	2020	81,3	22,8	2020	79,8	2020	280
Serbia Serbia	2002	35,8	6,6	2002	88,8	2002	186
	2020	23,6	8,7	2020	84,1	2020	368
Słowacja Slovakia	2010	25,4	12,0	2010	88,0	2010	473
	2020	23,8	8,3	2020	84,3	2020	349
Słowenia Slovenia	2010	6,5	2,4	2010	89,8	2010	372
	2020	5,2	1,8	2020	89,0	2020	340
Szwajcaria Switzerland	2010	43,3	22,1	2010	79,4	2010	510
	2020	35,2	16,2	2020	82,5	2020	461
Szwecja Sweden	2010	50,0	23,6	2010	77,8	2010	472
	2020	37,6	25,6	2020	71,1	2020	682
Ukraina Ukraine	2010	305,9	126,1	2010	76,6	2010	412
	2020	168,0	119,8	2020	67,8	2020	713
Węgry Hungary	2010	35,5	23,9	2010	77,1	2010	672
	2020	67,1	15,0	2020	83,8	2020	223
Wielka Brytania United Kingdom	2010	280,4	132,4	2012	76,3	2010	472
	2016	287,3	118,5	2015	76,5	2016	412
Włochy Italy	2010	217,7	54,2	2010	91,2	2010	249
	2020	96,9	66,7	2020	81,8	2020	688
POZOSTAŁE KRAJE** OTHER COUNTRIES**							
Argentyna Argentina	2010	123,2	.	.	.	.	.
	2019	123,4	.	.	.	.	.
Australia Australia	2010	121,2	20,2	.	.	2010	167
	2019	113,8	49,1	.	.	2019	431
Brazylia Brazil	2010	977,6	239,1	.	.	2010	245
	2018	1043,9	306,4	.	.	2018	294
Chiny China	2010	12410,0	2680,0	.	.	2010	216
	2017	10630,0	4374,0	.	.	2017	411
Japonia Japan	2010	700,2	251,4	.	.	2010	359
	2019	599,0	208,5	.	.	2019	348
Kuba Cuba	2010	58,4	32,3	.	.	2010	553
	2019	60,2	32,9	.	.	2019	547
Meksyk Mexico	2010	567,9	86,0	.	.	2010	151
	2019	504,9	160,1	.	.	2019	317
Nowa Zelandia New Zealand	2010	20,9	8,9	.	.	2010	426
	2019	19,1	8,4	.	.	2019	440
Stany Zjednoczone United States	2010	2096,0	872,0	.	.	2010	416
	2019	2015,6	745,0	.	.	2019	370

a W stosunku do zawartych małżeństw ogółem. b Obliczenia własne.
* Ź r ó d ł o: EUROSTAT, http://epp.eurostat.ec.europa.eu.
** Ź r ó d ł o: Demographic Yearbook (2010, 2019, 2020), UN, New York oraz obliczenia własne.

a Of total contracted marriages. b Self account.
* S o u r c e: EUROSTAT, http://epp.eurostat.ec.europa.eu.
** S o u r c e: Demographic Yearbook (2010, 2019, 2020), UN, New York and self account.

TABL. 8 (230). **URODZENIA**
BIRTHS

KRAJE COUNTRIES	Lata Years	Urodzenia żywe Live births w tys. in thousands	na 1000 ludności per 1000 population	urodzenia pozamałżeńskie w % illegitimate births in %	Lata Years	Urodzenia martwe[a] Late foetal deaths[a] w liczbach bezwzględnych in absolute figures	na 1000 urodzeń żywych per 1000 live births
KRAJE EUROPEJSKIE EUROPEAN COUNTRIES							
Austria Austria	2010	78,7	9,4	40,1	2010	296	3,8
	2020	83,6	9,4	41,2	2019	186	2,2
Belgia Belgium	2010	130,1	11,9	45,7	2010	389	3,0
	2020	114,4	9,9	52,4[b]	2018	444	3,8
Białoruś Belarus	2010	.	11,4	19,6	2010	265	2,5
	2019	87,6	9,3	13,0[c]	2018	204	2,2
Bułgaria Bulgaria	2010	75,5	10,2	54,1	2010	592	7,8
	2020	59,1	8,5	59,6	2020	354	6,0
Chorwacja Croatia	2010	43,4	10,1	13,3	2010	185	4,3
	2020	35,8	8,9	22,8	2020	142	4,0
Cypr Cyprus	2010	9,8	11,8	15,2	2010	.	.
	2020	9,9	11,1	21,2[b]	2019	.	.
Czarnogóra Montenegro	2010	7,4	12,0	.	2009	43	5,0
	2020	7,1	11,4	.	2019	.	.
Czechy Czechia	2010	117,2	11,2	40,3	2010	283	2,4
	2020	110,2	10,3	48,5	2019	301	2,6
Dania Denmark	2010	63,4	11,4	47,3	2010	269	4,2
	2020	60,9	10,4	54,2	2018	202	3,3
Estonia Estonia	2010	15,8	11,9	59,1	2010	66	4,2
	2020	13,2	9,9	53,7[b]	2019	25	1,8
Finlandia Finland	2010	61,0	11,4	41,1	2010	128	2,1
	2020	46,5	8,4	46,1	2020	89	1,9
Francja France	2010	833,7	12,9	55,0	2010	8781	10,5
	2020	735,8	10,9	62,2	2019	.	.
Grecja Greece	2010	114,8	10,3	7,3	2010	398	3,5
	2020	84,8	7,9	13,8	2020	443	5,2
Hiszpania Spain	2010	485,3	10,4	35,5	2010	1484	3,1
	2020	340,6	7,2	55,2	2020	1013	3,0
Holandia Netherlands	2010	184,4	11,1	44,3	2010	648	3,5
	2020	168,7	9,7	53,5	2019	512	3,0
Irlandia Ireland	2010	75,2	16,5	33,8	2010	273	3,6
	2020	56,0	11,2	38,4[b]	2017	162	2,6
Islandia Iceland	2010	4,9	15,4	64,3	2010	9	1,8
	2020	4,5	12,3	69,4[b]	2020	9	2,0
Litwa Lithuania	2010	30,7	9,9	25,7	2010	147	4,8
	2020	25,1	9,0	27,0	2020	82	3,3
Luksemburg Luxembourg	2010	5,9	11,6	34,0	2010	18	3,1
	2020	6,5	10,2	41,6	2020	44	6,8
Łotwa Latvia	2010	19,8	9,4	44,4	2010	79	4,0
	2020	17,6	9,2	39,5	2020	64	3,6
Macedonia Północna North Macedonia	2010	24,3	11,8	12,2	2010	211	8,7
	2020	19,0	9,2	13,0	2020	136	7,2
Malta Malta	2010	3,9	9,4	25,3	2010	14	3,6
	2020	4,4	8,6	.	2016	26	5,8
Niemcy Germany	2010	677,9	8,3	33,3	2010	2466	3,6
	2020	773,1	9,3	33,1	2018	3030	3,8
Norwegia Norway	2010	61,4	12,6	54,8	2010	190	3,1
	2020	53,0	9,8	58,5	2020	87	1,6
Polska Poland	**2010**	**413,3**	**10,9**	**20,6**	**2010**	**1226**	**3,0**
	2020	**355,3**	**9,4**	**26,4**	**2020**	**850**	**2,4**

a Dane dotyczą urodzeń martwych, które nastąpiły w 28 tygodniu ciąży lub później. b 2019 r. c 2018 r.
a Late foetal deaths are foetal deaths for 28 or more completed weeks of gestation. b 2019. c 2018.

TABL. 8 (230). **URODZENIA (dok.)**
BIRTHS (cont.)

KRAJE COUNTRIES	Lata Years	Urodzenia żywe Live births w tys. in thousands	na 1000 ludności per 1000 population	urodzenia pozamałżeńskie w % illegitimate births in %	Lata Years	Urodzenia martwe[a] Late foetal deaths[a] w liczbach bezwzględnych in absolute figures	na 1000 urodzeń żywych per 1000 live births
KRAJE EUROPEJSKIE (dok.) EUROPEAN COUNTRIES (cont.)							
Portugalia Portugal	2010	101,4	9,6	41,3	2010	241	2,4
	2020	84,5	8,2	57,9	2020	192	2,3
Rosja Russia	2010	1788,9	12,6	24,9	2010	8300	4,6
	2019	1481,1	10,1	.	2014	11769	6,1
Rumunia Romania	2010	212,2	10,5	27,7	2010	856	4,0
	2020	198,3	10,3	32,5	2020	683	3,4
Serbia Serbia	2010	68,3	9,4	24,0	2010	388	5,7
	2020	61,7	8,9	28,9	2020	356	5,8
Słowacja Slovakia	2010	60,4	11,2	33,0	2010	189	3,1
	2020	56,7	10,4	40,7	2020	180	3,2
Słowenia Slovenia	2010	22,3	10,9	55,7	2010	60	2,7
	2020	18,8	8,9	56,5	2020	51	2,7
Szwajcaria Switzerland	2010	80,3	10,3	18,6	2010	346	4,3
	2020	85,9	9,9	27,7	2020	319	3,7
Szwecja Sweden	2010	115,6	12,3	54,2	2010	426	3,7
	2020	113,1	10,9	55,2	2020	353	3,1
Ukraina Ukraine	2010	497,7	10,9	21,9	2010	3300	6,6
	2020	293,5	7,1	20,5	2020	1836	6,3
Węgry Hungary	2010	90,3	9,0	40,8	2010	387	4,3
	2020	93,8	9,6	30,4	2020	405	4,3
Wielka Brytania	2010	807,3	12,9	46,9	2010	4110	5,1
United Kingdom	2019	712,7[b]	10,7[b]	48,2[c]	2018	2926	4,0
Włochy Italy	2010	561,9	9,5	21,8	2010	1485	2,6
	2020	404,9	6,8	33,8	2018	1107	2,5
POZOSTAŁE KRAJE OTHER COUNTRIES							
Argentyna Argentina	2010	756,2	18,7	.	2010	4692	6,2
	2019	625,4	13,9	.	2019	3053	4,9
Australia Australia	2010	303,3	13,8	.	.	.	.
	2020	294,4	11,5	.	2019	487	1,6
Brazylia Brazil	2010	2761,0	.	.	2010	22874	8,3
	2018	2983,6	14,3	.	2019	16377	5,5
Chiny China	2010	15920,0[d]	11,9	.	.	.	.
	2019	14650,0[d]	10,5	.	.	.	.
Japonia Japan	2010	1071,3	8,4	.	2010	2187	2,0
	2019	865,2	6,9	.	2019	1375	1,6
Kanada Canada	2010	377,2	11,1	.	2010	1084	2,9
	2018	372,3	10,0	.	2019	1065	2,9
Kuba Cuba	2010	127,7	11,4	.	2010	1569	12,3
	2019	109,7	9,8	.	2019	1149	10,5
Meksyk Mexico	2010	2169,0	.	.	2010	11188	5,2
	2019	2092,2	16,5	.	2019	9311	4,5
Nowa Zelandia New Zealand	2010	63,9	14,6	.	2010	185	2,9
	2019	59,6	12,1	.	2020	135	2,3
Stany Zjednoczone	2010	3999,4	12,9	.	2010	11870	3,0
United States	2019	3747,5	11,4	.	2018	10559	2,8

a Dane dotyczą urodzeń martwych, które nastąpiły w 28 tygodniu ciąży lub później. b Dane wstępne. c 2017 r. d Dane szacowane.

Ź r ó d ł o: EUROSTAT, http://ec.europa.eu/eurostat; Demographic Yearbook (2013, 2019, 2020), UN, New York; roczniki statystyczne wybranych krajów oraz obliczenia własne.

a Late foetal deaths are foetal deaths for 28 or more completed weeks of gestation. Provisional data. c 2017. d Estimated data.

S o u r c e: EUROSTAT, http://ec.europa.eu/eurostat; Demographic Yearbook (2013, 2019, 2020), UN, New York; statistical yearbooks of individual countries and self account.

TABL. 9 (231). **URODZENIA ŻYWE WEDŁUG KOLEJNOŚCI URODZENIA DZIECKA**
LIVE BIRTHS BY ORDER

KRAJE COUNTRIES	Lata Years	Ogółem Total	Kolejność urodzenia dziecka u matki Birth order			
			1	2	3	4 i dalsze 4 and over
			w odsetkach in percentage			
Austria Austria	2020	83603	47,7	35,3	12,0	4,9
Białoruś Belarus	2018	94042	39,2	39,4	15,4	6,0
Belgia Belgium	2020	114350	42,6	34,7	14,0	8,7
Bośnia i Hercegowina Bosnia and Herzegovina	2016	30183	48,8	36,2	11,1	3,7
Bułgaria Bulgaria	2020	59086	50,6	36,8	8,0	4,5
Chorwacja Croatia	2020	35845	44,7	34,3	13,7	7,1
Cypr Cyprus	2020	9930	48,8	34,7	11,6	4,4
Czechy Czechia	2020	110200	47,6	37,6	10,6	4,2
Dania Denmark	2020	60937	45,2	38,9	12,4	3,5
Estonia Estonia	2020	13209	38,0	34,8	18,4	8,7
Finlandia Finland	2020	46463	42,1	34,1	13,8	10,0
Francja France	2020	735775	42,1	35,1	15,1	7,7
Grecja Greece	2020	84764	46,3	38,3	11,2	4,3
Hiszpania Spain	2020	340635	50,8	35,7	9,8	3,7
Holandia Netherlands	2020	168681	45,5	36,4	12,8	5,3
Irlandia Ireland	2020	55959	39,3	34,8	17,1	8,8
Islandia Iceland	2020	4512	47,1	33,6	14,8	4,5
Litwa Lithuania	2020	25144	44,3	39,1	12,3	4,1
Luksemburg Luxembourg	2020	6459	53,4	33,8	9,4	3,3
Łotwa Latvia	2020	17552	38,7	37,2	16,8	7,3
Macedonia Północna North Macedonia	2020	19031	45,1	36,9	11,7	5,9
Malta Malta	2020	4414	51,5	34,7	9,5	4,2
Niemcy Germany	2020	773144	46,6	35,4	12,2	5,9
Norwegia Norway	2020	52979	43,5	38,0	13,9	4,5
Polska Poland	**2020**	**355309**	**44,3**	**35,1**	**14,5**	**6,0**
Portugalia Portugal	2020	84530	54,1	33,1	9,5	3,3
Rumunia Romania	2020	198302	53,9	29,5	9,3	7,3
Serbia Serbia	2020	61692	46,1	34,9	13,3	5,6
Słowacja Slovakia	2020	56650	44,6	35,4	11,7	8,3
Słowenia Slovenia	2020	18767	46,6	38,2	11,4	3,8
Szwajcaria Switzerland	2020	85914	48,3	36,6	11,7	3,4
Szwecja Sweden	2020	113077	42,5	36,9	13,7	6,7
Ukraina Ukraine	2019	308817	46,0	36,9	10,7	6,2
Węgry Hungary	2020	93807	46,7	32,4	13,4	7,2
Wielka Brytania United Kingdom	2018	730918	42,7	35,0	13,8	8,5
Włochy Italy	2020	404892	47,5	37,9	10,9	3,7

Ź r ó d ł o: EUROSTAT, http://ec.europa.eu/eurostat; roczniki statystyczne wybranych krajów oraz obliczenia własne.
S o u r c e: EUROSTAT, http://ec.europa.eu/eurostat; statistical yearbooks of individual countries and self account.

TABL. 10 (232). **PŁODNOŚĆ KOBIET I WSPÓŁCZYNNIKI REPRODUKCJI LUDNOŚCI**
FEMALE FERTILITY AND REPRODUCTION RATES OF POPULATION

KRAJE COUNTRIES	Lata Years	Płodność — urodzenia żywe na 1000 kobiet w wieku Fertility — live births per 1000 women at age specified							Współczynnik dzietności ogólnej Total fertility rate	Średni wiek matek rodzących dzieci Mean age of women at child-bearing
		15—19	20—24	25—29	30—34	35—39	40—44	45—49		
KRAJE EUROPEJSKIE EUROPEAN COUNTRIES										
Austria Austria	2010	10,2	48,3	88,9	89,7	42,6	8,0	0,4	1,44	29,8
	2020	5,0	33,7	83,8	98,9	54,0	11,9	0,8	1,44	31,0
Białoruś Belarus	2010	9,6	56,3	130,9	118,5	47,8	9,1	0,4	1,86	29,8
	2018	11,7	73,8	92,9	71,6	34,4	6,7	0,3	1,45	28,6
Belgia Belgium	2011	20,9	88,9	103,4	64,8	23,8	4,0	0,1	1,52	27,5
	2020	4,9	34,1	97,5	112,7	49,7	11,8	0,8	1,55	30,8
Bułgaria Bulgaria	2010	42,0	76,3	94,7	69,2	27,2	4,3	0,2	1,57	27,0
	2020	37,9	68,2	86,8	71,2	34,0	7,7	1,1	1,56	27,8
Chorwacja Croatia	2010	12,4	58,0	105,4	90,3	37,7	6,2	0,2	1,55	29,2
	2020	7,5	39,1	87,4	98,0	50,4	10,9	0,5	1,48	30,6
Cypr Cyprus	2010	6,1	35,9	93,5	99,7	43,5	9,0	0,8	1,44	30,4
	2020	7,5	27,1	64,7	95,4	62,9	15,4	2,3	1,36	31,7
Czarnogóra Montenegro	2010	16,8	80,7	113,4	81,4	39,0	7,6	0,5	1,70	28,5
	2020	9,2	56,5	113,9	100,4	51,3	12,4	0,8	1,75	29,9
Czechy Czechia	2010	11,5	46,6	101,5	100,1	38,6	5,9	0,3	1,51	29,6
	2020	9,3	49,4	106,2	110,2	53,0	10,0	0,7	1,71	30,2
Dania Denmark	2010	5,0	42,6	122,4	133,8	58,9	9,6	0,5	1,87	30,6
	2020	1,6	25,1	105,8	129,8	61,5	12,5	0,8	1,68	31,4
Estonia Estonia	2010	17,5	65,3	112,6	92,1	46,7	10,7	0,2	1,72	29,2
	2020	8,0	42,1	91,1	98,8	57,8	15,5	1,1	1,58	30,7
Finlandia Finland	2010	8,4	57,1	116,8	120,3	58,6	11,6	0,6	1,87	30,2
	2020	3,9	32,2	76,6	95,5	53,3	12,6	0,9	1,37	31,2
Francja France	2010	11,1	62,6	134,2	127,1	57,8	12,4	0,7	2,03	30,0
	2020	7,0	46,0	110,8	120,5	62,9	16,2	0,9	1,83[a]	30,8[a]
Grecja Greece	2010	10,9	42,7	82,4	97,6	51,1	10,8	1,5	1,48	30,4
	2020	8,5	27,0	64,0	95,7	60,1	15,2	2,1	1,39	31,7
Hiszpania Spain	2010	10,6	33,8	61,7	94,5	61,7	12,3	0,9	1,37	31,2
	2020	5,4	22,8	47,6	80,1	61,1	16,2	1,4	1,19	32,3
Holandia Netherlands	2010	5,1	37,3	111,9	135,1	58,6	9,1	0,3	1,79	30,8
	2020	2,3	22,2	86,2	126,2	61,8	11,6	0,5	1,54	31,7
Irlandia Ireland	2010	14,6	49,6	90,5	136,2	97,9	21,6	1,1	2,05	31,4
	2020	4,9	27,6	64,4	113,9	87,9	23,1	2,0	1,63	32,6
Islandia Iceland	2010	13,0	71,8	137,5	128,5	73,8	14,2	0,2	2,20	30,0
	2020	4,7	45,0	108,6	117,1	57,1	14,9	1,6	1,72	30,7
Litwa Lithuania	2010	13,2	54,1	114,1	81,1	30,8	5,6	0,3	1,50	28,9
	2020	8,0	38,6	91,4	99,4	48,8	10,1	0,5	1,48	30,4
Luksemburg Luxembourg	2010	7,5	41,9	91,5	114,9	55,9	13,4	0,7	1,63	30,8
	2020	3,9	23,2	61,4	101,0	65,7	18,0	1,3	1,36	32,3
Łotwa Latvia	2010	18,1	59,6	88,4	67,3	31,6	7,6	0,3	1,36	28,6
	2020	10,6	53,6	88,5	88,2	50,6	13,1	0,8	1,55	30,0
Macedonia Północna North Macedonia	2010	19,6	76,4	108,8	75,3	27,4	3,9	0,2	1,56	27,9
	2020	16,0	54,6	85,5	68,0	30,0	5,7	0,3	1,31	28,6
Malta Malta	2010	18,9	37,3	86,2	85,4	39,8	5,3	0,1	1,36	29,4
	2020	10,7	28,3	54,5	78,2	46,0	9,8	0,2	1,13	30,7
Niemcy Germany	2010	8,9	38,9	81,1	93,1	46,8	8,4	0,4	1,39	30,4
	2020	6,4	32,4	80,2	110,6	62,8	13,9	0,7	1,53	31,3
Norwegia Norway	2010	8,4	59,0	124,0	128,0	57,7	10,8	0,6	1,95	30,1
	2020	1,6	25,4	89,6	111,6	56,3	11,8	0,7	1,48	31,4

a Dane wstępne.

Ź r ó d ł o: EUROSTAT, http://ec.europa.eu/eurostat; Demographic Yearbook (2013, 2019, 2020), UN, New York; roczniki statystyczne wybranych krajów oraz obliczenia własne.

a Provisional data.

S o u r c e: EUROSTAT, http://ec.europa.eu/eurostat; Demographic Yearbook (2013, 2019, 2020), UN, New York; statistical yearbooks of individual countries and self account.

TABL. 10 (232). **PŁODNOŚĆ KOBIET I WSPÓŁCZYNNIKI REPRODUKCJI LUDNOŚCI (dok.)**
FEMALE FERTILITY AND REPRODUCTION RATES OF POPULATION (cont.)

KRAJE COUNTRIES	Lata Years	Płodność — urodzenia żywe na 1000 kobiet w wieku Fertility — live births per 1000 women at age specified							Współczynnik dzietności ogólnej Total fertility rate	Średni wiek matek rodzących dzieci Mean age of women at child-bearing
		15—19	20—24	25—29	30—34	35—39	40—44	45—49		
KRAJE EUROPEJSKIE (dok.) EUROPEAN COUNTRIES (cont.)										
Polska Poland	**2010**	**15,3**	**57,2**	**98,0**	**76,0**	**31,6**	**6,2**	**0,2**	**1,41**	**28,8**
	2020	**8,1**	**43,3**	**93,8**	**83,5**	**38,9**	**8,2**	**0,4**	**1,39**	**29,8**
Portugalia Portugal	2010	14,3	45,5	78,4	86,8	43,9	9,0	0,4	1,39	29,8
	2020	6,5	31,0	68,3	94,2	62,1	15,4	1,1	1,41	31,6
Rosja Russia	2010	27,5	87,6	97,9	67,5	30,1	5,9	0,3	1,57	27,7
	2019	14,6	74,8	91,2	71,6	38,7	8,9	0,5	1,50	.
Rumunia Romania	2010	40,0	79,0	98,4	67,8	25,2	4,6	0,2	1,59	27,0
	2020	35,0	75,5	107,3	86,0	40,1	8,4	0,5	1,80[a]	28,2[a]
Serbia Serbia	2010	20,0	64,9	91,4	69,8	29,6	5,1	0,4	1,40	28,2
	2020	13,6	54,0	89,3	83,3	42,6	9,3	0,8	1,48	29,5
Słowacja Slovakia	2010	23,0	54,2	89,6	81,8	33,2	5,8	0,3	1,43	28,6
	2020	25,8	57,7	92,7	88,1	41,2	8,3	0,5	1,59	28,9
Słowenia Slovenia	2010	4,9	42,4	111,9	108,5	42,4	6,0	0,4	1,57	30,1
	2020	4,2	40,8	108,7	105,9	46,7	9,8	0,4	1,59	30,4
Szwajcaria Switzerland	2010	3,9	33,8	83,5	110,8	60,5	11,3	0,5	1,52	31,2
	2020	1,7	21,4	74,0	113,7	68,2	15,0	1,1	1,46	32,2
Szwecja Sweden	2010	5,9	50,7	118,3	137,8	69,2	13,3	0,8	1,98	30,7
	2020	2,9	34,5	97,5	120,3	65,2	15,1	1,1	1,67	31,3
Ukraina Ukraine	2010	28,6	90,0	87,9	55,1	22,3	4,2	0,2	1,43	27,0
	2020	14,6	60,0	67,8	46,3	23,2	5,5	0,5	.	.
Węgry Hungary	2010	17,9	40,1	73,9	77,0	35,4	6,7	0,3	1,25	29,3
	2020	21,4	48,7	83,7	96,7	51,7	11,2	0,8	1,59	29,9
Wielka Brytania United Kingdom	2010	23,2	72,4	103,6	111,9	60,1	12,3	0,8	1,92	29,5
	2018	11,9	49,7	89,8	106,0	63,1	14,5	1,0	1,68	30,6
Włochy Italy	2010	6,7	35,1	75,9	97,1	61,7	14,0	0,8	1,46	31,3
	2020	3,3	22,4	57,9	86,5	58,8	15,1	1,4	1,24	32,2
POZOSTAŁE KRAJE OTHER COUNTRIES										
Argentyna Argentina	2010	68,4	113,3	111,5	100,5	63,3	18,2	1,4	2,39	.
	2019	41,3	84,5	87,5	81,9	55,8	16,6	1,4	1,85	.
Australia Australia	2010	15,4	52,5	100,2	123,3	69,7	14,8	0,7	1,95	.
	2020	7,8	37,5	79,7	110,0	66,2	15,2	1,2	1,59	.
Chile Chile	2011	50,6	82,1	88,3	85,1	52,5	14,0	0,8	1,89	.
	2018	23,2	65,7	81,8	77,5	53,8	14,3	0,8	1,59	.
Japonia Japan	2010	4,6	33,5	84,6	93,6	45,9	8,0	0,2	1,39	.
	2019	2,7	23,3	73,2	93,6	53,7	11,3	0,3	1,29	.
Kanada Canada	2009	14,1	51,2	100,7	107,0	50,6	9,2	0,4	1,67	.
	2019	6,2	31,8	80,8	105,1	57,1	12,3	0,8	1,47	.
Kuba Cuba	2010	51,9	106,6	94,2	54,9	24,1	4,5	0,2	1,69	.
	2019	51,0	93,1	81,4	56,3	25,7	4,6	0,3	1,56	.
Nowa Zelandia New Zealand	2011	25,9	72,4	104,6	121,7	71,3	14,8	0,8	2,06	.
	2020	12,2	48,9	84,4	104,3	60,7	13,4	0,8	1,62	.
Stany Zjednoczone United States	2012	29,4	83,1	106,5	97,3	48,3	10,4	0,7	1,88	.
	2018	17,4	68,0	95,3	99,7	52,6	11,8	0,8	1,84[b]	.
Wenezuela Venezuela	2011	101,9	135,0	115,8	83,2	44,4	12,9	1,5	.	.
	2013	98,7	129,8	108,0	79,9	41,9	12,2	1,3	2,41[c]	.

a Dane szacunkowe. b 2015 r. c 2014 r. — dane szacowane.

Ź r ó d ł o: EUROSTAT, http://ec.europa.eu/eurostat; Demographic Yearbook (2013, 2019, 2020), UN, New York; roczniki statystyczne wybranych krajów oraz obliczenia własne.

a Estimated data. b 2015. c 2014 — estimated data.

S o u r c e: EUROSTAT, http://ec.europa.eu/eurostat; Demographic Yearbook (2013, 2019, 2020), UN, New York; statistical yearbooks of individual countries and self account.

TABL. 11 (233). **WSPÓŁCZYNNIKI ZGONÓW WEDŁUG PŁCI I WIEKU ZMARŁYCH**
DEATH RATES BY SEX AND AGE OF THE DECEASED

Lp. No	KRAJE COUNTRIES	Lata Years	Zgony: ogółem total		0 lat[a]	1—4	5—9	10—14	15—19	20—24
			w tys. in thousands	na 1000 ludności						
										MĘŻCZYŹNI Kraje europejskie
1	Austria Austria	2010	36,7	9,0	4,3	0,2	0,1	0,1	0,5	0,9
2		2020	45,4	10,3	3,2	0,2	0,1	0,1	0,3	0,5
3	Belgia Belgium	2010	52,0	9,8	4,2	0,2	0,1	0,1	0,4	0,8
4		2020	62,2	10,9	3,4	0,1	0,1	0,1	0,2	0,5
5	Białoruś Belarus	2010	70,6	15,6	4,2	0,8	0,3	0,3	0,7	1,7
6		2018	59,8	13,5	2,7	0,3	0,1	0,2	0,5	0,7
7	Bułgaria Bulgaria	2010	57,6	15,8	10,6	0,5	0,2	0,3	0,6	0,9
8		2020	65,9	19,7	5,3	0,3	0,1	0,2	0,5	0,9
9	Chorwacja Croatia	2010	25,7	12,0	5,0	0,2	0,2	0,1	0,4	0,8
10		2020	28,1	14,3	4,2	0,2	0,1	0,1	0,5	0,7
11	Cypr Cyprus	2010	2,7	7,4	5,1	0,2	0,3	0,3	0,9	1,1
12		2020	3,4	7,7	2,1	0,2	0,1	0,1	0,2	0,5
13	Czarnogóra Montenegro	2010	2,9	9,6	6,6	0,2	0,0	0,1	0,4	0,6
14		2020	3,9	12,8	2,7	0,2	0,1	0,0	0,5	0,8
15	Czechy Czechia	2010	54,2	10,5	2,9	0,2	0,1	0,1	0,5	0,8
16		2020	66,6	12,6	2,7	0,2	0,1	0,1	0,3	0,6
17	Dania Denmark	2010	26,8	9,8	3,6	0,2	0,1	0,1	0,3	0,6
18		2020	28,0	9,6	3,5	0,1	0,1	0,1	0,2	0,4
19	Estonia Estonia	2010	7,8	12,6	4,2	0,4	0,2	0,2	0,7	1,1
20		2020	7,4	11,8	1,5	0,2	0,1	0,1	0,3	0,7
21	Finlandia Finland	2010	25,5	9,7	2,6	0,2	0,1	0,1	0,5	1,1
22		2020	28,0	10,2	2,1	0,1	0,1	0,1	0,5	0,9
23	Francja France	2010	281,4	9,0	4,0	0,2	0,1	0,1	0,5	0,7
24		2020	335,1	10,2	3,9	0,2	0,1	0,1	0,3	0,5
25	Grecja Greece	2010	56,5	10,1	4,0	0,2	0,1	0,1	0,6	0,9
26		2020	66,2	12,7	3,7	0,1	0,1	0,1	0,3	0,6
27	Hiszpania Spain	2010	196,8	8,7	3,3	0,2	0,1	0,1	0,3	0,4
28		2020	248,7	10,7	2,8	0,1	0,1	0,1	0,2	0,4
29	Holandia Netherlands	2010	66,0	8,0	4,0	0,2	0,1	0,1	0,3	0,5
30		2020	84,3	9,7	4,2	0,1	0,1	0,1	0,2	0,4
31	Irlandia Ireland	2010	13,8	6,2	4,2	0,2	0,1	0,1	0,5	1,0
32		2020	16,7	6,8	2,9	0,1	0,1	0,1	0,2	0,4
33	Islandia Iceland	2010	1,1	6,7	2,0	0,3	0,0	0,1	0,5	0,6
34		2020	1,2	6,2	4,2	0,1	0,0	0,2	0,3	0,5
35	Litwa Lithuania	2010	21,5	13,9	4,7	0,3	0,2	0,2	1,0	1,5
36		2020	21,3	16,2	3,1	0,1	0,2	0,1	0,6	1,0

a Na 1000 urodzeń żywych.
a Per 1000 live births.

osób w wieku Deaths of persons at age specified													Lp. No
25—29	30—34	35—39	40—44	45—49	50—54	55—59	60—64	65—69	70—74	75—79	80—84	85 lat i więcej 85 and more	
danej płci i grupy wieku per 1000 population of each sex and age group													
MALES													
European countries													
0,7	0,8	1,1	1,5	2,8	5,0	7,7	12,9	17,6	27,5	44,1	80,4	174,9	1
0,4	0,7	0,8	1,4	2,0	3,6	6,1	10,2	16,5	26,8	46,6	67,3	182,3	2
0,9	0,9	1,2	1,7	2,9	4,9	7,9	12,4	18,3	27,8	47,4	84,9	176,5	3
0,6	0,8	1,1	1,4	2,5	3,8	6,3	10,5	17,3	27,1	43,7	80,3	187,3	4
2,6	4,0	5,8	7,9	11,5	17,1	25,5	42,9	47,6	72,3	97,4	145,5	259,0	5
1,2	2,2	3,4	5,4	8,2	12,0	18,7	30,6	42,3	62,5	80,2	128,1	202,8	6
1,1	1,3	2,0	3,8	6,5	10,6	16,8	25,5	35,6	51,0	78,3	128,8	228,9	7
0,9	1,4	2,4	3,9	6,6	10,7	18,8	27,9	41,2	59,3	84,9	132,7	242,5	8
0,8	0,9	1,4	2,3	4,4	7,4	12,7	18,8	27,9	44,7	74,9	121,7	212,9	9
0,6	0,9	1,2	1,6	3,4	6,4	10,7	17,7	27,4	41,0	66,9	104,2	204,3	10
1,1	1,4	1,3	1,5	2,5	3,8	7,6	11,8	19,0	32,7	50,7	86,8	172,4	11
0,5	0,3	0,9	1,1	2,1	2,9	6,1	9,8	12,1	20,9	35,9	72,0	164,6	12
0,9	1,2	1,7	2,2	4,5	7,7	13,4	21,3	25,3	44,2	68,5	116,6	209,4	13
0,5	1,1	1,6	2,0	4,0	6,9	12,0	20,7	32,0	45,3	95,9	132,0	187,8	14
0,8	0,9	1,4	2,3	3,8	7,0	11,5	18,9	27,2	39,8	62,1	105,8	200,6	15
0,7	0,9	1,3	2,0	2,9	5,5	8,9	16,3	25,7	40,1	63,8	104,1	220,2	16
0,6	0,7	1,1	1,7	3,0	5,6	8,5	12,2	19,1	31,8	52,6	89,6	187,3	17
0,5	0,5	0,9	1,2	1,9	3,4	5,7	9,6	16,4	24,8	38,2	67,8	170,9	18
2,0	2,5	2,9	3,6	6,6	10,3	16,7	25,2	32,3	52,2	75,0	117,0	196,3	19
0,8	1,4	2,0	3,0	4,4	7,8	12,3	19,5	28,7	37,8	59,1	84,8	167,3	20
1,1	1,2	1,5	2,2	3,4	5,6	9,0	13,2	19,5	28,4	48,3	86,6	176,7	21
0,9	0,9	1,2	1,9	2,7	4,0	6,3	10,6	15,3	24,3	35,6	70,9	154,5	22
0,9	1,0	1,4	2,2	3,5	5,9	8,6	12,0	16,3	23,8	39,5	70,0	156,1	23
0,7	0,9	1,2	1,7	2,9	4,5	7,0	11,1	16,2	22,4	35,7	62,7	160,2	24
1,0	1,1	1,2	1,8	2,9	4,7	7,3	11,3	15,9	26,0	43,1	79,4	158,9	25
0,6	0,8	1,1	1,6	2,6	4,4	7,7	12,0	18,2	26,7	39,2	71,1	148,5	26
0,5	0,6	0,9	1,6	2,8	4,7	7,1	10,5	16,0	24,9	42,7	76,5	158,0	27
0,4	0,6	0,8	1,1	1,9	3,7	6,2	10,1	15,7	24,8	40,5	73,3	169,2	28
0,4	0,6	0,8	1,2	2,1	3,6	6,1	9,9	16,6	26,7	49,1	85,0	178,4	29
0,4	0,6	0,8	1,1	2,0	3,2	4,7	8,5	14,1	23,2	42,5	76,6	185,6	30
0,8	0,9	1,2	1,6	2,4	3,5	6,0	9,3	15,7	26,6	46,5	87,2	161,5	31
0,6	0,7	1,0	1,3	1,8	3,2	4,6	7,6	12,6	22,2	35,2	70,4	144,7	32
0,7	1,1	1,1	1,0	2,2	2,9	4,4	6,6	13,7	22,4	43,5	78,8	188,9	33
0,5	0,7	1,3	1,6	1,4	2,8	4,7	6,2	11,8	15,4	34,4	62,0	140,9	34
1,7	3,1	4,6	6,4	9,0	13,9	21,4	31,2	39,7	53,0	74,5	117,8	227,7	35
1,1	1,9	3,3	5,2	8,2	11,4	18,0	25,0	38,7	55,2	79,0	107,6	198,6	36

TABL. 11 (233). **WSPÓŁCZYNNIKI ZGONÓW WEDŁUG PŁCI I WIEKU ZMARŁYCH (cd.)**
DEATH RATES BY SEX AND AGE OF THE DECEASED (cont.)

Lp. No	KRAJE COUNTRIES	Lata Years	Zgony							
			ogółem total		0 lat[a]	1—4	5—9	10—14	15—19	20—24
			w tys. in thousands	na 1000 ludności						
			MĘŻCZYŹNI (cd.) Kraje europejskie (dok.)							
1	Luksemburg Luxembourg	2010	1,9	7,9	4,8	0,6	0,1	0,1	0,6	0,9
2		2020	2,4	7,4	4,2	0,0	0,2	0,0	0,4	0,3
3	Łotwa Latvia	2010	14,6	14,0	5,8	0,3	0,3	0,3	0,7	1,3
4		2020	13,5	15,4	3,7	0,3	0,1	0,1	0,6	1,1
5	Malta Malta	2010	1,5	7,2	6,9	0,8	0,2	0,1	0,4	0,7
6		2020	2,1	7,9	3,5	0,1	0,2	0,2	0,2	0,5
7	Niemcy Germany	2010	409,0	10,2	3,7	0,2	0,1	0,1	0,3	0,5
8		2020	492,8	12,0	3,2	0,1	0,1	0,1	0,3	0,4
9	Norwegia Norway	2010	20,0	8,3	3,1	0,1	0,1	0,1	0,4	0,8
10		2020	20,0	7,4	2,1	0,1	0,0	0,1	0,4	0,5
11	**Polska Poland**	**2010**	**199,8**	**10,8**	**5,4**	**0,2**	**0,1**	**0,2**	**0,7**	**1,1**
12		**2020**	**249,7**	**13,6**	**3,9**	**0,2**	**0,1**	**0,1**	**0,5**	**0,9**
13	Portugalia Portugal	2010	54,2	10,5	2,5	0,2	0,1	0,2	0,4	0,6
14		2020	61,4	12,6	2,5	0,2	0,1	0,1	0,3	0,5
15	Rosja Russia	2010	1050,7	16,0	8,3	0,6	0,4	0,4	1,2	2,5
16		2018	913,4	13,4	5,4	0,3	0,2	0,3	0,8	1,4
17	Rumunia Romania	2010	138,0	13,2	10,9	0,5	0,3	0,3	0,6	0,9
18		2020	159,0	16,9	5,7	0,3	0,2	0,2	0,5	0,8
19	Serbia Serbia	2010	52,0	14,6	7,7	0,3	0,1	0,2	0,5	0,8
20		2020	60,5	18,1	5,7	0,2	0,1	0,2	0,4	0,7
21	Słowacja Slovakia	2010	27,6	10,5	6,4	0,3	0,2	0,2	0,4	0,9
22		2020	30,4	11,4	5,5	0,3	0,2	0,1	0,5	0,6
23	Słowenia Slovenia	2010	9,3	9,2	2,1	0,1	0,1	0,1	0,3	0,7
24		2020	11,7	11,1	2,5	0,1	0,0	0,1	0,3	0,5
25	Szwajcaria Switzerland	2010	30,3	7,9	3,7	0,1	0,1	0,1	0,4	0,4
26		2020	37,6	8,7	4,0	0,2	0,1	0,1	0,3	0,5
27	Szwecja Sweden	2010	43,9	9,4	2,7	0,2	0,1	0,1	0,3	0,7
28		2020	49,4	9,5	2,7	0,1	0,1	0,1	0,4	0,6
29	Ukraina Ukraine	2010	341,2	16,2	10,3	0,6	0,3	0,3	0,8	1,7
30		2018	290,5	14,9	7,8	0,4	0,2	0,2	0,6	1,2
31	Węgry Hungary	2010	65,1	13,7	5,6	0,2	0,1	0,2	0,4	0,6
32		2020	68,9	14,8	4,0	0,1	0,1	0,1	0,4	0,6
33	Wielka Brytania	2010	270,9	8,9	4,5	0,2	0,1	0,1	0,3	0,6
34	United Kingdom	2018	303,3	9,3	4,0	0,1	0,1	0,1	0,3	0,5
35	Włochy Italy	2010	286,1	10,2	4,0	0,2	0,1	0,2	0,6	0,9
36		2020	359,4	12,5	2,5	0,1	0,1	0,1	0,2	0,4

a Na 1000 urodzeń żywych.
a Per 1000 live births.

osób w wieku Deaths of persons at age specified													
25—29	30—34	35—39	40—44	45—49	50—54	55—59	60—64	65—69	70—74	75—79	80—84	85 lat i więcej 85 and more	Lp. No
danej płci i grupy wieku per 1000 population of each sex and age group													
MALES (cont.) European countries (cont.)													
1,3	1,0	1,5	2,4	3,8	4,7	8,5	15,5	23,8	32,7	57,0	89,7	213,8	1
0,3	0,3	0,9	0,8	2,3	2,8	6,0	9,5	14,4	23,6	38,1	73,2	174,5	2
1,5	2,2	3,5	5,7	8,9	13,3	19,7	30,2	39,9	58,1	83,1	118,7	194,3	3
1,3	2,0	2,9	5,3	7,5	10,9	16,2	23,7	36,8	49,9	76,9	101,0	198,5	4
0,8	0,9	1,0	1,1	2,4	3,4	6,1	8,5	21,9	38,2	66,8	97,0	187,5	5
0,4	0,5	0,8	1,2	2,3	2,6	6,3	8,0	13,3	23,5	34,5	79,6	148,6	6
0,6	0,7	1,0	1,6	2,9	5,2	8,2	12,5	17,4	28,5	49,1	84,4	160,0	7
0,5	0,6	1,0	1,5	2,4	4,1	7,0	11,6	18,5	25,9	45,6	70,5	165,1	8
0,9	0,8	0,9	1,3	2,1	3,5	5,8	9,5	16,1	25,2	44,7	81,5	177,4	9
0,6	0,7	0,8	1,1	1,7	2,4	4,2	6,7	11,7	19,3	31,4	59,8	159,5	10
1,1	**1,5**	**2,3**	**3,9**	**6,2**	**10,2**	**15,4**	**21,5**	**30,8**	**44,1**	**65,6**	**99,3**	**178,3**	11
1,2	**1,6**	**2,3**	**3,3**	**5,2**	**8,7**	**14,0**	**21,9**	**32,8**	**43,6**	**68,5**	**108,1**	**199,7**	12
0,7	1,0	1,6	2,7	4,0	6,1	8,6	12,0	18,1	28,9	50,0	92,1	198,0	13
0,7	0,8	1,0	1,7	3,1	5,3	8,1	12,7	17,4	25,8	42,4	78,2	181,2	14
4,4	6,8	7,9	9,8	12,9	18,8	26,7	40,6	47,5	70,7	96,8	142,7	189,2	15
2,1	3,7	6,0	7,9	9,6	13,2	19,0	29,6	40,9	57,0	73,2	112,8	163,9	16
1,0	1,5	2,3	4,2	7,2	12,2	18,0	25,2	33,7	50,6	75,0	119,3	205,7	17
1,0	1,4	2,1	3,6	6,5	10,4	18,8	29,4	39,9	52,0	83,2	128,0	195,4	18
1,0	1,2	1,7	2,8	5,3	9,3	15,3	23,4	33,0	50,7	83,3	128,6	181,6	19
0,8	1,0	1,9	3,0	4,8	9,2	15,8	24,9	39,1	50,1	86,9	129,9	206,3	20
0,9	1,2	1,9	3,1	5,7	9,6	14,6	23,9	33,2	49,7	77,5	125,3	211,1	21
0,8	1,2	1,6	2,4	4,0	7,5	12,0	19,6	29,1	42,8	68,3	108,8	189,4	22
0,6	1,0	1,1	2,1	3,5	6,0	10,2	15,2	19,4	34,0	54,7	96,7	179,9	23
0,5	0,7	0,9	1,5	2,4	4,8	6,9	11,5	20,2	27,5	51,0	84,9	194,2	24
0,5	0,6	0,7	1,3	2,0	3,3	5,6	8,7	14,2	21,5	39,0	71,6	163,6	25
0,5	0,5	0,6	0,8	1,6	2,7	4,2	7,3	12,2	20,3	33,2	66,0	174,0	26
0,7	0,7	0,7	1,1	2,0	3,3	5,4	8,9	14,6	24,1	43,5	78,0	177,9	27
0,7	0,6	0,7	1,0	1,5	2,6	4,5	7,6	13,1	21,2	35,1	68,6	182,5	28
2,8	4,7	6,1	8,2	10,8	15,9	22,8	35,2	44,3	67,3	95,6	143,7	217,6	29
1,8	3,1	4,8	7,2	9,5	13,3	19,0	28,0	40,6	56,8	85,1	117,5	170,1	30
0,8	1,0	1,9	3,9	7,7	13,0	19,9	27,3	35,3	52,2	73,4	114,6	183,9	31
0,8	0,9	1,5	2,4	4,4	8,8	16,2	27,1	36,6	47,7	72,8	110,9	199,9	32
0,7	0,9	1,3	1,8	2,7	4,2	6,7	10,3	16,6	26,8	44,9	77,7	157,3	33
0,6	0,9	1,2	1,9	2,7	3,9	5,9	9,3	14,6	23,4	40,4	70,1	161,8	34
0,9	1,0	1,3	1,8	2,7	4,4	7,3	11,6	19,5	32,3	54,0	83,5	177,4	35
0,4	0,5	0,7	1,2	1,8	3,2	5,2	8,9	14,7	24,1	42,9	73,0	177,5	36

TABL. 11 (233). **WSPÓŁCZYNNIKI ZGONÓW WEDŁUG PŁCI I WIEKU ZMARŁYCH (cd.)**
DEATH RATES BY SEX AND AGE OF THE DECEASED (cont.)

Lp. No	KRAJE COUNTRIES	Lata Years	Zgony							
			ogółem total		0 lat[a]	1—4	5—9	10—14	15—19	20—24
			w tys. in thousands	na 1000 ludności						
			MĘŻCZYŹNI (dok.) Pozostałe kraje							
1	Argentyna Argentina	2010	164,8	8,3	14,3	0,6	0,2	0,3	1,1	1,5
2		2019	174,2	7,9	10,2	0,4	0,2	0,2	0,9	1,4
3	Australia Australia	2010	73,5	6,6	5,0	0,2	0,1	0,1	0,5	0,6
4		2019	88,3	7,0	3,7	0,2	0,1	0,1	0,4	0,7
5	Brazylia Brazil	2010	622,1	6,6	12,4	0,6	0,3	0,4	1,7	2,5
6		2018	715,1	7,0	11,3	0,5	0,2	0,3	1,7	2,4
7	Gruzja Georgia	2010	24,7	11,7	12,5	0,6	0,3	0,3	0,7	1,3
8		2020	26,2	14,6	8,4	0,3	0,2	0,3	0,7	1,0
9	Izrael Israel	2010	19,8	5,2	4,0	0,2	0,1	0,2	0,4	0,6
10		2019	22,4	5,1	3,4	0,2	0,1	0,1	0,3	0,5
11	Japonia Japan	2010	633,7	10,2	3,5	0,3	0,1	0,1	0,3	0,6
12		2019	707,4	11,5	2,0	0,2	0,1	0,1	0,3	0,4
13	Kanada Canada	2010	120,3	7,2	5,1	0,2	0,1	0,1	0,5	0,7
14		2019	145,6	7,8	4,9	0,2	0,1	0,1	0,4	0,7
15	Korea Południowa	2010	142,4	5,8	3,9	0,2	0,1	0,2	0,4	0,6
16	South Korea	2018	161,2	6,2	3,0	0,1	0,1	0,1	0,3	0,4
17	Kuba Cuba	2010	49,1	8,7	5,3	0,4	0,2	0,3	0,5	0,7
18		2019	59,6	10,7	6,0	0,4	0,2	0,2	0,5	0,8
19	Meksyk Mexico	2010	331,2	6,0	16,0	0,7	0,3	0,4	1,3	2,1
20		2019	411,6	6,6	13,1	0,6	0,2	0,3	1,1	2,1
21	Mongolia Mongolia	2010	10,8	8,0	23,5	2,2	0,6	0,6	1,1	2,0
22		2020	10,4	6,4	12,3	0,6	0,3	0,6	1,0	1,2
23	Nowa Zelandia	2010	14,7	6,8	5,1	0,3	0,0	0,2	0,8	0,9
24	New Zealand	2020	16,9	6,7	4,6	0,1	0,1	0,2	0,5	0,6
25	Stany Zjednoczone	2010	1232,4	8,1	6,8	0,3	0,1	0,2	0,7	1,3
26	United States	2017	1439,1	8,9	6,3	0,3	0,1	0,2	0,7	1,4

a Na 1000 urodzeń żywych
a Per 1000 live births.

osób w wieku Deaths of persons at age specified													Lp. No
25—29	30—34	35—39	40—44	45—49	50—54	55—59	60—64	65—69	70—74	75—79	80—84	85 lat i więcej 85 and more	
danej płci i grupy wieku per 1000 population of each sex and age group													
MALES (cont.) Other countries													
1,5	1,5	1,9	2,7	4,2	7,2	11,9	18,7	28,3	42,4	65,5	153,5		1
1,3	1,4	1,7	2,3	3,6	6,0	10,0	16,5	26,3	39,4	59,6	94,2	177,7	2
0,7	0,9	1,2	1,6	2,4	3,4	5,2	7,8	13,1	21,8	37,0	67,6	144,3	3
0,7	0,9	1,2	1,7	2,5	3,4	5,2	8,1	11,7	18,2	31,4	57,6	142,3	4
2,6	2,8	3,2	4,3	5,8	8,8	12,9	18,1	26,9	39,1	61,7	92,5	211,3	5
2,2	2,3	2,7	3,5	4,8	7,2	10,5	15,8	22,7	33,0	50,7	75,5	139,1	6
1,7	2,1	3,2	4,9	7,5	11,2	15,9	23,5	32,8	51,6	74,7	111,5	166,9	7
1,5	1,6	2,7	4,7	7,5	11,6	18,4	27,1	40,0	57,2	90,6	143,0	276,4	8
0,7	0,8	0,9	1,4	2,1	3,7	5,4	8,9	15,2	23,9	41,2	70,5	140,6	9
0,5	0,5	0,7	1,2	1,8	3,4	5,3	8,1	12,9	20,4	34,9	60,0	141,6	10
0,6	0,8	1,0	1,5	2,4	3,8	6,3	9,6	14,6	22,7	39,7	70,4	147,7	11
0,4	0,6	0,7	1,1	1,8	3,0	4,8	7,8	12,9	20,0	32,7	58,6	138,3	12
0,8	0,8	1,1	1,6	2,5	4,1	6,2	9,6	15,7	24,5	41,6	70,0	152,1	13
0,9	1,0	1,2	1,5	2,2	3,4	5,5	8,6	13,3	20,8	33,4	58,7	140,0	14
0,8	0,9	1,3	2,3	3,7	5,3	7,6	11,1	19,1	31,3	48,1	81,9	163,7	15
0,5	0,7	1,0	1,5	2,4	3,9	5,7	8,3	12,9	21,0	40,5	75,4	155,7	16
0,9	1,2	1,4	2,2	3,6	6,4	9,4	14,9	22,0	34,1	54,0	84,0	154,1	17
0,8	1,0	1,6	2,3	3,8	6,3	10,6	16,4	24,5	36,7	55,2	83,2	157,0	18
2,7	3,0	3,4	4,1	5,5	7,6	11,1	15,8	23,7	33,8	54,4	82,2	155,4	19
2,6	2,9	3,5	4,4	5,7	7,6	10,9	15,7	22,4	34,1	52,2	83,4	152,6	20
2,7	4,5	6,2	8,3	12,8	18,8	23,9	35,7	41,9	87,3	79,8	156,2	245,7	21
1,9	2,7	4,2	6,4	9,8	13,0	19,3	26,9	37,2	52,5	66,5	99,7	166,7	22
0,8	0,9	1,1	1,6	2,3	3,3	5,7	8,4	14,2	23,0	41,2	69,8	152,6	23
0,7	0,7	1,0	1,4	2,3	3,3	4,9	7,6	11,7	18,5	33,6	59,5	143,3	24
1,4	1,5	1,8	2,5	4,0	6,1	9,1	12,7	18,7	28,3	44,9	73,6	148,6	25
1,7	1,9	2,2	2,7	3,9	6,2	9,2	13,0	18,1	25,5	39,4	66,9	144,0	26

TABL. 11 (233). **WSPÓŁCZYNNIKI ZGONÓW WEDŁUG PŁCI I WIEKU ZMARŁYCH (cd.)**
DEATH RATES BY SEX AND AGE OF THE DECEASED (cont.)

Lp. No	KRAJE COUNTRIES	Lata Years	Zgony							
			ogółem total		0 lat[a]	1—4	5—9	10—14	15—19	20—24
			w tys. in thousands	na 1000 ludności						
			KOBIETY							
			Kraje europejskie							
1	Austria Austria	2010	40,5	9,4	3,4	0,2	0,1	0,1	0,2	0,3
2		2020	46,2	10,2	3,0	0,1	0,0	0,1	0,2	0,2
3	Belgia Belgium	2010	53,1	9,6	3,0	0,2	0,1	0,1	0,2	0,3
4		2020	64,7	11,0	3,1	0,1	0,1	0,1	0,2	0,2
5	Białoruś Belarus	2010	64,5	12,5	3,3	0,5	0,2	0,2	0,3	0,4
6		2018	60,2	11,9	3,1	0,2	0,0	0,1	0,2	0,2
7	Bułgaria Bulgaria	2010	52,5	13,5	8,1	0,4	0,2	0,2	0,4	0,4
8		2020	58,8	16,5	4,9	0,2	0,1	0,2	0,2	0,4
9	Chorwacja Croatia	2010	26,4	11,5	3,9	0,2	0,1	0,1	0,3	0,3
10		2020	28,9	14,0	3,7	0,1	0,1	0,1	0,2	0,2
11	Cypr Cyprus	2010	2,4	6,3	5,0	0,2	0,2	0,2	0,3	0,5
12		2020	3,0	6,6	2,1	0,1	0,1	0,0	0,1	0,2
13	Czarnogóra Montenegro	2010	2,7	8,7	6,9	0,2	0,2	0,0	0,0	0,2
14		2020	3,4	10,8	2,9	0,2	0,1	0,1	0,2	0,2
15	Czechy Czechia	2010	52,7	9,9	2,5	0,2	0,1	0,1	0,2	0,3
16		2020	62,7	11,6	1,8	0,1	0,1	0,1	0,1	0,2
17	Dania Denmark	2010	27,6	9,9	3,2	0,1	0,1	0,1	0,2	0,3
18		2020	26,7	9,1	2,9	0,0	0,0	0,1	0,1	0,2
19	Estonia Estonia	2010	8,0	11,1	2,5	0,3	0,2	0,1	0,2	0,2
20		2020	8,4	12,0	1,4	0,1	0,1	0,1	0,3	0,2
21	Finlandia Finland	2010	25,3	9,3	2,0	0,2	0,1	0,1	0,2	0,4
22		2020	27,5	9,8	1,5	0,1	0,0	0,1	0,2	0,3
23	Francja France	2010	270,0	8,1	3,3	0,2	0,1	0,1	0,2	0,2
24		2020	334,0	9,6	3,3	0,1	0,1	0,1	0,1	0,2
25	Grecja Greece	2010	52,6	9,2	3,6	0,2	0,1	0,1	0,2	0,3
26		2020	64,9	11,8	2,8	0,1	0,0	0,0	0,1	0,1
27	Hiszpania Spain	2010	183,4	7,9	3,0	0,2	0,1	0,1	0,1	0,2
28		2020	243,7	10,1	2,4	0,1	0,1	0,1	0,1	0,1
29	Holandia Netherlands	2010	70,1	8,4	3,5	0,2	0,1	0,1	0,1	0,2
30		2020	84,4	9,6	3,5	0,1	0,1	0,1	0,1	0,2
31	Irlandia Ireland	2010	13,3	5,9	3,4	0,1	0,1	0,1	0,2	0,2
32		2020	15,6	6,2	3,1	0,1	0,0	0,0	0,2	0,1
33	Islandia Iceland	2010	1,0	6,1	2,5	0,2	0,0	0,2	0,4	0,2
34		2020	1,1	6,3	1,4	0,0	0,1	0,1	0,1	0,2
35	Litwa Lithuania	2010	20,6	11,6	3,9	0,3	0,1	0,1	0,2	0,3
36		2020	22,2	15,0	2,5	0,1	0,0	0,1	0,3	0,3

a Na 1000 urodzeń żywych.
a Per 1000 live births.

osób w wieku Deaths of persons at age specified													Lp. No
25—29	30—34	35—39	40—44	45—49	50—54	55—59	60—64	65—69	70—74	75—79	80—84	85 lat i więcej 85 and more	
danej płci i grupy wieku per 1000 population of each sex and age group													
FEMALES European countries													
0,3	0,3	0,5	0,8	1,5	2,4	3,7	6,4	8,3	14,4	25,8	53,9	145,2	1
0,2	0,3	0,5	0,7	1,2	1,9	3,1	5,2	8,6	14,5	27,4	43,6	161,6	2
0,4	0,4	0,7	1,1	1,8	3,0	4,3	6,7	10,0	14,7	26,8	54,3	142,7	3
0,2	0,3	0,5	0,9	1,5	2,4	3,7	6,0	9,6	15,4	26,4	53,1	159,8	4
0,7	1,3	1,7	2,1	3,2	5,1	8,4	13,2	16,8	30,7	53,0	94,5	207,9	5
0,4	0,7	1,1	1,8	2,6	3,8	5,8	8,7	14,3	24,0	46,8	80,4	176,1	6
0,4	0,7	1,1	1,8	2,7	4,1	6,4	9,8	16,1	27,5	52,9	101,7	207,3	7
0,4	0,6	1,0	1,9	3,0	4,7	7,9	12,4	18,3	28,1	48,6	89,9	197,1	8
0,2	0,3	0,6	1,0	1,8	3,3	4,9	7,9	12,2	23,1	45,6	88,7	191,3	9
0,2	0,3	0,6	0,9	1,7	2,7	4,3	7,5	12,0	18,9	41,6	75,1	180,2	10
0,2	0,5	0,3	0,7	1,0	2,4	2,8	6,2	11,3	20,9	35,6	70,0	161,2	11
0,2	0,3	0,3	0,7	1,6	1,8	2,7	4,2	6,2	12,2	22,5	48,1	159,4	12
0,3	0,4	0,6	1,1	2,6	4,5	5,7	9,4	15,1	28,3	54,2	103,0	191,9	13
0,5	0,4	0,7	1,6	2,1	3,4	6,1	9,5	14,5	24,7	54,2	97,9	193,5	14
0,2	0,4	0,6	1,1	1,9	3,0	4,8	7,8	12,9	21,3	37,9	74,9	170,0	15
0,3	0,4	0,6	1,0	1,5	2,6	4,2	7,2	11,5	19,7	35,1	67,8	185,3	16
0,2	0,4	0,5	1,1	1,9	3,3	5,2	7,8	12,5	20,6	37,4	62,7	152,3	17
0,2	0,3	0,4	0,8	1,1	2,1	3,5	6,5	10,2	15,8	26,1	49,0	141,2	18
0,5	0,5	0,8	1,2	2,0	3,4	5,0	9,0	12,9	20,0	38,0	69,0	159,9	19
0,2	0,3	0,8	1,0	1,7	3,2	4,7	6,5	10,5	15,8	28,1	53,0	139,9	20
0,4	0,4	0,6	1,0	1,7	2,7	3,7	5,7	8,8	13,7	26,0	52,0	146,0	21
0,3	0,4	0,5	0,7	1,2	1,8	3,1	4,7	8,1	13,1	21,0	44,5	135,3	22
0,3	0,4	0,6	1,1	1,8	2,7	3,7	5,2	7,3	11,2	20,2	40,5	120,9	23
0,2	0,4	0,5	0,9	1,5	2,4	3,5	5,2	7,5	10,9	18,9	37,7	127,2	24
0,3	0,3	0,5	0,9	1,3	2,1	3,1	4,8	6,9	12,8	26,0	63,8	199,7	25
0,2	0,3	0,5	0,8	1,3	2,2	3,3	5,0	8,0	12,9	23,4	51,9	154,1	26
0,2	0,3	0,5	0,8	1,3	2,1	2,9	4,0	6,2	11,0	22,0	45,7	133,7	27
0,2	0,3	0,4	0,7	1,1	1,9	3,0	4,6	6,7	11,1	20,3	45,0	140,2	28
0,2	0,4	0,5	0,9	1,6	2,9	4,4	6,4	9,9	15,8	28,3	54,8	145,3	29
0,2	0,3	0,5	0,8	1,4	2,1	3,4	6,0	9,6	15,1	27,8	51,6	157,8	30
0,3	0,4	0,5	1,0	1,5	2,5	3,7	6,0	10,2	16,4	29,5	57,1	135,8	31
0,2	0,3	0,6	0,8	1,2	2,0	3,2	5,1	8,1	14,7	24,1	48,9	129,0	32
0,1	0,5	0,6	0,7	1,4	1,3	2,4	5,4	8,3	15,3	27,4	51,0	142,2	33
0,4	0,2	0,7	1,1	1,1	2,0	2,9	5,0	7,5	11,5	21,6	49,4	140,7	34
0,5	0,8	1,1	1,8	3,2	4,5	7,1	9,7	13,5	21,9	40,2	78,4	193,0	35
0,3	0,7	1,0	1,6	3,1	4,2	5,9	8,6	13,1	21,7	38,1	64,6	167,9	36

TABL. 11 (233). **WSPÓŁCZYNNIKI ZGONÓW WEDŁUG PŁCI I WIEKU ZMARŁYCH (cd.)**
DEATH RATES BY SEX AND AGE OF THE DECEASED (cont.)

Lp. No	KRAJE COUNTRIES	Lata Years	Zgony							
			ogółem total		0 lat[a]	1—4	5—9	10—14	15—19	20—24
			w tys. in thousands	na 1000 ludności						
			KOBIETY (cd.) Kraje europejskie (dok.)							
1	Luksemburg Luxembourg	2010	1,9	8,4	5,2	0,4	0,0	0,5	0,5	0,2
2		2020	2,2	7,1	4,7	0,0	0,1	0,0	0,4	0,2
3	Łotwa Latvia	2010	15,5	12,8	5,6	0,4	0,1	0,3	0,3	0,3
4		2020	15,4	15,1	3,3	0,2	0,1	0,1	0,2	0,4
5	Malta Malta	2010	1,5	7,2	2,6	0,5	0,1	0,1	0,2	0,3
6		2020	2,0	7,9	4,2	0,1	0,0	0,1	0,3	0,2
7	Niemcy Germany	2010	449,7	10,8	3,1	0,2	0,1	0,1	0,2	0,2
8		2020	492,8	11,7	2,9	0,1	0,1	0,1	0,1	0,2
9	Norwegia Norway	2010	21,5	8,8	2,5	0,1	0,1	0,0	0,3	0,4
10		2020	20,6	7,7	1,4	0,1	0,1	0,1	0,2	0,2
11	**Polska Poland**	**2010**	**178,6**	**9,0**	**4,5**	**0,2**	**0,1**	**0,1**	**0,2**	**0,2**
12		**2020**	**227,6**	**11,7**	**3,2**	**0,1**	**0,1**	**0,1**	**0,2**	**0,3**
13	Portugalia Portugal	2010	51,7	9,4	2,5	0,2	0,1	0,1	0,2	0,3
14		2020	62,0	11,4	2,4	0,1	0,1	0,1	0,1	0,2
15	Rosja Russia	2010	977,8	12,8	6,6	0,5	0,2	0,3	0,5	0,8
16		2018	915,6	11,6	4,3	0,3	0,2	0,2	0,4	0,5
17	Rumunia Romania	2010	121,8	11,1	8,6	0,5	0,2	0,2	0,3	0,3
18		2020	139,2	14,2	5,4	0,3	0,1	0,1	0,2	0,2
19	Serbia Serbia	2010	51,2	13,6	5,8	0,3	0,1	0,1	0,2	0,3
20		2020	56,4	16,0	4,2	0,2	0,1	0,1	0,2	0,2
21	Słowacja Slovakia	2010	25,8	9,3	5,0	0,3	0,2	0,2	0,2	0,3
22		2020	28,7	10,3	4,6	0,2	0,1	0,1	0,3	0,2
23	Słowenia Slovenia	2010	9,3	9,0	3,0	0,3	0,1	0,1	0,2	0,1
24		2020	12,3	11,7	1,9	0,1	0,1	0,0	0,1	0,1
25	Szwajcaria Switzerland	2010	32,4	8,2	4,0	0,1	0,1	0,1	0,2	0,2
26		2020	38,6	8,8	3,3	0,1	0,1	0,1	0,1	0,2
27	Szwecja Sweden	2010	46,6	9,9	2,4	0,1	0,1	0,1	0,2	0,3
28		2020	48,7	9,5	2,0	0,1	0,0	0,1	0,1	0,2
29	Ukraina Ukraine	2010	357,0	14,5	8,0	0,4	0,2	0,2	0,4	0,5
30		2018	297,1	13,2	6,5	0,3	0,1	0,1	0,3	0,3
31	Węgry Hungary	2010	65,3	12,4	5,1	0,2	0,1	0,1	0,2	0,2
32		2020	72,5	14,3	2,7	0,2	0,1	0,1	0,1	0,3
33	Wielka Brytania	2010	290,7	9,2	3,9	0,2	0,1	0,1	0,2	0,2
34	United Kingdom	2018	311,0	9,3	3,3	0,1	0,1	0,1	0,2	0,2
35	Włochy Italy	2010	301,4	9,4	4,3	0,2	0,1	0,1	0,2	0,3
36		2020	380,9	12,5	2,2	0,1	0,1	0,1	0,1	0,1

a Na 1000 urodzeń żywych.
a Per 1000 live births.

osób w wieku Deaths of persons at age specified													
25—29	30—34	35—39	40—44	45—49	50—54	55—59	60—64	65—69	70—74	75—79	80—84	85 lat i więcej 85 and more	Lp. No
danej płci i grupy wieku per 1000 population of each sex and age group													
FEMALES (cont.) European countries (cont.)													
0,5	1,0	0,5	1,6	1,9	3,1	5,4	6,3	11,6	19,8	34,9	64,8	155,6	1
0,2	0,2	0,4	0,6	1,1	1,5	2,9	3,8	8,8	13,4	25,1	43,6	140,3	2
0,5	0,6	1,5	2,0	2,8	4,5	7,3	11,4	15,5	25,6	43,3	79,7	170,7	3
0,3	0,6	1,1	1,9	2,9	3,8	5,7	9,3	13,1	21,1	39,8	65,4	167,1	4
0,1	0,2	0,3	0,5	1,9	2,3	3,9	5,7	10,3	20,1	42,0	70,5	186,3	5
0,0	0,3	0,5	0,7	1,3	1,7	2,8	5,3	7,0	12,9	23,1	45,6	137,8	6
0,3	0,3	0,5	0,9	1,6	2,8	4,0	6,5	8,8	15,0	29,2	56,8	150,5	7
0,2	0,3	0,5	0,8	1,4	2,3	3,7	6,0	9,5	14,6	27,4	47,0	146,9	8
0,4	0,4	0,5	0,8	1,4	2,5	3,8	6,0	9,8	15,6	27,1	52,2	143,8	9
0,3	0,3	0,5	0,7	1,2	1,8	2,6	4,6	7,5	13,8	21,7	43,8	138,7	10
0,3	**0,4**	**0,7**	**1,3**	**2,2**	**3,8**	**5,7**	**8,7**	**12,7**	**20,4**	**36,1**	**68,7**	**152,7**	11
0,3	**0,4**	**0,7**	**1,1**	**1,8**	**3,3**	**5,4**	**9,0**	**13,9**	**21,4**	**37,7**	**65,5**	**160,2**	12
0,3	0,5	0,8	1,1	1,7	2,5	3,2	4,9	7,9	14,5	27,8	60,8	170,4	13
0,2	0,3	0,6	0,9	1,3	2,3	3,1	4,4	7,3	12,5	24,2	50,7	148,8	14
1,3	1,9	2,4	3,2	4,0	6,0	9,3	14,2	18,8	33,0	57,2	101,0	195,0	15
0,7	1,3	2,1	2,8	3,5	4,5	6,7	10,1	16,1	26,1	41,8	80,1	167,5	16
0,4	0,5	1,0	1,7	2,7	4,3	6,8	10,6	16,0	28,0	50,8	95,0	194,4	17
0,4	0,7	0,9	1,5	2,6	4,1	7,4	11,5	16,9	25,7	49,1	87,6	170,2	18
0,4	0,5	0,9	1,5	2,6	4,2	7,3	11,5	18,8	33,0	63,5	117,6	186,5	19
0,4	0,5	0,7	1,4	2,3	4,4	7,4	11,9	18,8	28,9	60,6	108,2	197,3	20
0,2	0,4	0,8	1,3	2,0	3,7	5,3	9,1	13,8	24,7	46,7	90,4	181,1	21
0,3	0,4	0,7	1,0	1,9	3,3	4,9	8,1	12,9	20,8	40,3	72,5	164,8	22
0,1	0,4	0,6	1,0	1,6	2,7	4,1	5,7	9,1	15,2	30,3	59,8	146,6	23
0,3	0,2	0,4	0,8	1,3	1,9	3,3	5,1	8,2	14,0	28,5	57,3	168,1	24
0,2	0,3	0,5	0,7	1,3	2,1	3,3	5,0	7,3	12,2	21,9	46,1	133,1	25
0,2	0,2	0,4	0,6	1,0	1,5	2,4	4,1	6,7	11,8	20,5	42,1	145,8	26
0,3	0,3	0,4	0,7	1,2	2,1	3,4	5,9	9,4	15,3	27,2	51,2	147,0	27
0,2	0,3	0,5	0,7	1,0	1,6	2,7	4,7	8,1	14,2	24,1	48,2	151,6	28
1,0	1,5	2,1	2,8	3,5	5,3	8,1	13,0	19,5	35,2	60,1	106,1	206,2	29
0,6	1,0	1,6	2,3	3,2	4,4	6,0	9,6	15,6	25,8	48,1	82,2	177,7	30
0,3	0,4	0,8	1,5	3,2	5,4	7,8	11,2	15,2	26,1	44,3	82,9	169,5	31
0,3	0,5	0,8	1,3	2,1	3,9	7,1	11,9	17,0	25,2	43,9	78,6	176,5	32
0,3	0,5	0,7	1,1	1,7	2,8	4,3	6,6	10,4	17,3	30,3	55,8	139,3	33
0,3	0,5	0,7	1,1	1,7	2,5	4,0	6,2	9,5	15,9	28,3	51,4	144,5	34
0,3	0,4	0,6	0,9	1,5	2,4	3,6	5,5	9,2	15,8	29,7	53,2	140,4	35
0,2	0,3	0,4	0,7	1,1	1,9	2,8	4,6	7,4	12,7	24,3	46,7	151,0	36

TABL. 11 (233). **WSPÓŁCZYNNIKI ZGONÓW WEDŁUG PŁCI I WIEKU ZMARŁYCH (dok.)**
DEATH RATES BY SEX AND AGE OF THE DECEASED (cont.)

Lp. No	KRAJE COUNTRIES	Lata Years	Zgony							
			ogółem total		0 lat[a]	1—4	5—9	10—14	15—19	20—24
			w tys. in thousands	na 1000 ludności						
			KOBIETY (dok.) Pozostałe kraje							
1	Argentyna Argentina	2010	153,5	7,4	11,5	0,5	0,2	0,3	0,4	0,5
2		2019	166,3	7,3	8,1	0,4	0,1	0,2	0,4	0,5
3	Australia Australia	2010	70,0	6,3	3,5	0,2	0,1	0,1	0,2	0,3
4		2019	81,0	6,3	2,9	0,1	0,1	0,1	0,2	0,3
5	Brazylia Brazil	2010	461,0	4,7	10,0	0,5	0,2	0,3	0,5	0,6
6		2018	567,9	5,3	9,7	0,4	0,2	0,2	0,4	0,5
7	Gruzja Georgia	2010	23,2	10,0	9,8	0,4	0,2	0,2	0,2	0,2
8		2020	24,3	12,6	7,4	0,3	0,1	0,2	0,4	0,4
9	Izrael Israel	2010	19,9	5,2	3,6	0,2	0,1	0,1	0,1	0,2
10		2019	22,1	4,9	2,4	0,2	0,1	0,1	0,1	0,1
11	Japonia Japan	2010	563,3	8,6	2,7	0,3	0,1	0,1	0,2	0,2
12		2019	673,7	10,4	1,8	0,2	0,1	0,1	0,1	0,2
13	Kanada Canada	2010	118,1	6,9	4,7	0,1	0,1	0,1	0,3	0,3
14		2020	138,5	7,3	3,9	0,2	0,1	0,1	0,2	0,3
15	Korea Południowa	2010	113,0	4,6	2,9	0,2	0,1	0,1	0,2	0,3
16	South Korea	2018	137,6	5,3	2,4	0,1	0,1	0,1	0,2	0,3
17	Kuba Cuba	2010	42,0	7,5	3,7	0,3	0,2	0,2	0,2	0,4
18		2019	49,5	8,8	4,0	0,3	0,2	0,2	0,3	0,3
19	Meksyk Mexico	2010	259,3	4,5	13,0	0,6	0,2	0,3	0,5	0,6
20		2019	322,3	5,0	10,8	0,5	0,2	0,2	0,5	0,6
21	Mongolia Mongolia	2010	7,5	5,3	18,5	2,1	0,4	0,4	0,5	0,8
22		2020	6,6	3,9	10,2	0,6	0,2	0,3	0,6	0,4
23	Nowa Zelandia	2010	15,3	6,8	4,0	0,2	0,1	0,1	0,3	0,5
24	New Zealand	2020	15,7	6,1	3,3	0,2	0,0	0,1	0,3	0,4
25	Stany Zjednoczone	2010	1219,8	7,8	5,6	0,2	0,1	0,1	0,3	0,5
26	United States	2017	1374,4	8,3	5,2	0,2	0,1	0,1	0,3	0,5

a Na 1000 urodzeń żywych.
Ź r ó d ł o: Demographic Yearbook 2019, 2020, United Nations, New York 2020; EUROSTAT, http://ec.europa.eu/eurostat/

a Per 1000 live births.
S o u r c e: Demographic Yearbook 2019, 2020, United Nations, New York 2020; EUROSTAT, http://ec.europa.eu/eurostat/

osób w wieku Deaths of persons at age specified													Lp. No
25—29	30—34	35—39	40—44	45—49	50—54	55—59	60—64	65—69	70—74	75—79	80—84	85 lat i więcej 85 and more	
danej płci i grupy wieku per 1000 population of each sex and age group													
FEMALES (cont.) Other countries													
0,6	0,8	1,1	1,7	2,6	3,9	6,1	9,3	13,7	21,6	36,3	121,2		1
0,6	0,8	1,1	1,6	2,3	3,6	5,7	8,9	13,7	21,5	34,6	61,0	145,4	2
0,3	0,4	0,6	0,9	1,4	2,1	3,1	4,7	7,5	13,3	23,2	45,8	126,6	3
0,3	0,4	0,6	0,9	1,4	2,0	3,1	4,6	6,9	11,8	20,7	39,9	125,8	4
0,7	1,0	1,4	2,0	2,9	4,5	6,6	10,0	15,4	24,4	40,7	102,3		5
0,6	0,8	1,2	1,7	2,6	3,8	5,7	8,8	13,3	20,5	33,5	55,2	119,7	6
0,3	0,5	0,9	1,4	2,2	3,6	5,9	10,3	15,2	28,8	51,4	89,4	135,7	7
0,4	0,6	0,8	1,3	2,3	3,9	5,9	10,1	15,8	27,1	52,5	99,5	244,1	8
0,2	0,3	0,5	0,8	1,2	2,1	3,4	5,2	8,9	15,2	28,0	55,8	128,9	9
0,2	0,3	0,4	0,6	1,0	1,8	2,8	4,5	7,5	12,2	23,1	45,5	129,8	10
0,3	0,4	0,6	0,8	1,3	1,9	2,8	4,0	5,9	9,8	18,1	34,8	105,5	11
0,2	0,3	0,4	0,7	1,1	1,6	2,4	3,4	5,3	8,3	14,7	30,0	102,9	12
0,4	0,5	0,6	1,0	1,7	2,6	3,9	6,2	9,4	15,8	26,3	47,4	119,1	13
0,4	0,5	0,7	0,9	1,4	2,2	3,5	5,4	8,4	13,6	23,0	41,6	119,7	14
0,5	0,6	0,7	1,0	1,4	1,9	2,5	4,0	7,6	13,7	26,2	53,6	123,6	15
0,3	0,4	0,6	0,8	1,1	1,5	2,0	2,9	4,8	8,9	19,9	42,8	120,9	16
0,5	0,6	0,8	1,4	2,5	3,8	6,1	9,5	14,8	23,6	39,6	63,9	138,3	17
0,4	0,7	0,9	1,3	2,0	3,4	5,9	9,9	15,1	23,5	37,6	63,4	138,7	18
0,7	0,8	1,1	1,7	2,8	4,4	7,3	11,2	17,4	25,5	43,9	69,2	142,3	19
0,7	0,9	1,2	1,7	2,8	4,2	6,7	10,4	15,9	24,0	37,9	65,3	140,8	20
1,2	1,6	1,9	3,4	5,3	8,3	12,1	18,4	26,3	38,6	62,5	98,6	189,3	21
0,5	0,9	1,3	2,0	3,0	4,9	7,1	10,1	18,4	28,0	43,9	71,5	140,4	22
0,4	0,6	0,8	1,1	1,6	2,4	3,7	6,0	10,2	15,4	26,6	50,5	140,7	23
0,3	0,4	0,6	0,8	1,3	2,4	3,7	4,9	8,0	12,5	21,9	42,2	126,0	24
0,6	0,7	1,1	1,7	2,6	3,9	5,4	8,1	12,5	19,6	31,5	52,5	122,2	25
0,7	0,9	1,2	1,6	2,4	3,9	5,7	7,8	11,4	17,4	28,1	50,1	128,7	26

data/database; roczniki statystyczne wybranych krajów oraz obliczenia własne.

data/database; statistical yearbooks of individual countries and self account.

TABL. 12 (234). **ZGONY WEDŁUG PŁCI I PRZYCZYN ZGONÓW**[a]
DEATHS BY SEX AND CAUSES[a]

Lp. No	KRAJE COUNTRIES	Lata Years	Ogółem Total		Mężczyźni Ma			
			w tys. in thousands	na 100 tys. ludności per 100 thousand population	ogółem total	choroby zakaźne i pasożytnicze A00—B99	nowotwory C00—D48	choroby układu krążenia I00—I99
					na			
	KRAJE EUROPEJSKIE							
1	Austria Austria	2019	83,4	924,5	913,8	11,0	261,4	330,5
2	Belgia Belgium	2019	108,8	938,5	929,3	18,6	269,0	221,7
3	Białoruś Belarus	2018	120,1	1264,8	1354,0	10,8	254,0	729,6
4	Bułgaria Bulgaria	2019	108,1	1527,2	1632,8	8,1	313,0	993,2
5	Chorwacja Croatia	2019	51,8	1275,5	1289,0	5,1	401,5	473,2
6	Cypr Cyprus	2019	6,2	709,3	767,5	23,7	196,9	210,8
7	Czechy Czechia	2019	112,4	1049,6	1086,3	16,5	303,2	426,0
8	Dania Denmark	2019	54,0	924,1	942,0	22,2	301,2	210,7
9	Estonia Estonia	2019	15,4	1149,0	1144,1	11,6	331,5	485,6
10	Finlandia Finland	2019	53,9	974,1	989,0	3,5	260,3	340,9
11	Francja France	2018	609,7	889,0	918,3	15,6	301,2	206,9
12	Grecja Greece	2019	125,0	1158,6	1200,6	33,4	352,5	405,0
13	Hiszpania Spain	2019	416,1	883,2	913,4	13,1	293,6	232,6
14	Holandia Netherlands	2019	151,9	868,9	854,6	18,5	294,4	214,2
15	Irlandia Ireland	2019	31,0	630,0	663,5	5,1	219,9	191,6
16	Islandia Iceland	2019	2,3	622,4	612,3	3,8	184,4	194,7
17	Litwa Lithuania	2019	38,3	1354,4	1402,3	24,2	345,9	667,0
18	Luksemburg Luxembourg	2019	4,3	656,3	657,1	10,9	195,0	175,7
19	Łotwa Latvia	2019	27,7	1440,2	1460,8	23,2	368,3	700,5
20	Malta Malta	2019	3,7	732,5	724,5	10,9	199,8	243,4
21	Niemcy Germany	2019	939,5	1134,1	1140,8	19,3	315,8	374,2
22	Norwegia Norway	2019	40,7	749,7	725,6	16,2	218,6	175,3
23	**Polska Poland**	**2019**	**409,7**	**1081,7**	**1154,5**	**5,1**	**319,6**	**411,8**
24	Portugalia Portugal	2019	111,8	1088,4	1152,1	20,0	352,8	302,6
25	Rosja Russia	2018	1828,9	1245,2	1340,8	34,5	234,7	590,8
26	Rumunia Romania	2019	259,9	1329,1	1422,8	22,2	311,4	713,5

a Klasyfikacja przyczyn zgonów według X Rewizji.
a Classification of diseases by 10th Revision.

les			Kobiety Females							Lp. No
przyczyny zgonów (klasy) causes of deaths (groups)										
choroby układu oddechowego J00—J98	choroby układu trawiennego K00—K92	zewnętrzne przyczyny urazów i zatruć V01—Y89	ogółem total	choroby zakaźne i pasożytnicze A00—B99	nowotwory C00—D48	choroby układu krążenia I00—I99	choroby układu oddechowego J00—J98	choroby układu trawiennego K00—K92	zewnętrzne przyczyny urazów i zatruć V01—Y89	
100 tys. ludności danej płci per 100 thousand population of each sex										
EUROPEAN COUNTRIES										
62,8	38,8	67,1	934,8	12,3	220,6	395,5	56,9	29,7	38,9	1
113,3	43,0	72,3	947,3	22,0	215,8	255,2	99,5	41,6	50,7	2
39,7	45,8	141,3	1189,0	4,2	150,6	708,0	9,3	33,0	35,0	3
75,5	80,9	56,4	1427,7	4,8	214,1	1003,0	45,6	38,3	19,5	4
69,2	65,9	84,5	1262,9	4,3	277,5	603,6	45,5	41,9	55,4	5
85,8	30,9	48,2	653,7	22,0	142,6	174,8	62,6	22,2	28,6	6
84,9	55,0	73,5	1014,0	18,4	239,0	463,5	69,0	39,5	34,9	7
104,7	40,9	48,6	905,0	21,5	264,7	188,5	105,3	36,5	29,1	8
58,5	60,9	92,9	1153,1	12,0	264,6	663,1	33,0	37,3	32,7	9
44,2	51,3	80,6	959,6	4,0	220,7	322,4	27,3	34,5	39,9	10
64,6	40,3	71,5	861,5	16,0	215,5	224,1	59,8	32,6	45,3	11
125,6	35,0	55,2	1118,8	45,1	221,3	413,5	127,2	31,6	27,6	12
113,3	49,1	43,0	854,2	12,7	187,2	257,3	88,6	43,8	24,2	13
73,1	26,3	51,4	883,0	19,7	249,0	221,5	73,1	28,0	49,9	14
77,4	25,6	36,6	597,0	5,5	179,2	168,1	81,4	21,3	17,1	15
38,9	20,0	47,1	632,4	6,3	172,5	188,4	55,8	21,1	36,4	16
59,5	77,4	135,0	1312,5	21,2	246,3	816,0	28,9	60,6	42,7	17
61,3	36,2	43,6	655,5	10,1	164,2	185,6	64,3	25,6	37,6	18
56,2	56,9	117,2	1422,4	15,6	276,4	856,9	27,4	48,9	37,2	19
92,4	19,7	29,0	740,8	8,6	180,2	252,0	88,9	25,7	16,7	20
88,2	53,7	60,8	1127,5	19,7	262,4	425,2	73,6	46,3	41,3	21
77,9	23,0	56,5	773,9	18,6	197,5	189,7	86,2	25,8	40,2	22
82,1	**56,4**	**81,8**	**1013,3**	**3,9**	**255,4**	**440,0**	**62,1**	**37,2**	**26,4**	23
128,9	53,3	64,5	1031,4	16,3	220,6	326,5	109,9	41,5	36,2	24
60,5	75,7	162,1	1162,4	14,1	175,4	576,0	25,3	55,7	43,4	25
114,5	103,9	80,9	1239,1	18,6	211,0	785,4	69,6	59,4	22,1	26

TABL. 12 (234). **ZGONY WEDŁUG PŁCI I PRZYCZYN ZGONÓW[a] (dok.)**
DEATHS BY SEX AND CAUSES[a] (cont.)

Lp. No	KRAJE COUNTRIES	Lata Years	Ogółem Total: w tys. in thousands	Ogółem Total: na 100 tys. ludności per 100 thousand population	Mężczyźni Ma: ogółem total	Mężczyźni Ma: choroby zakaźne i pasożytnicze A00—B99	Mężczyźni Ma: nowotwory C00—D48	Mężczyźni Ma: choroby układu krążenia I00—I99
					na			
	KRAJE EUROPEJSKIE (dok.)							
1	Słowacja Slovakia	2019	53,2	971,0	1022,9	14,3	291,0	406,9
2	Słowenia Slovenia	2019	20,6	966,0	940,6	4,0	338,4	309,2
3	Szwajcaria Switzerland	2019	67,8	786,5	765,3	8,7	226,5	216,8
4	Szwecja Sweden	2019	88,8	858,0	843,9	20,3	236,1	273,0
5	Ukraina Ukraine	2018	581,7	1353,6	1427,2	31,4	221,4	846,2
6	Węgry Hungary	2019	129,9	1324,5	1340,6	6,9	375,1	600,4
7	Wielka Brytania United Kingdom	2018	614,3	918,9	920,1	9,0	276,9	239,8
8	Włochy Italy	2019	634,4	1068,0	1049,6	22,4	340,1	321,3
	POZOSTAŁE KRAJE							
9	Argentyna Argentina	2017	341,0	774,1	806,8	33,0	156,8	223,8
10	Australia Australia	2017	160,9	654,2	679,0	10,9	214,4	175,3
11	Brazylia Brazil	2017	1312,0	631,8	716,8	30,0	113,8	183,4
12	Egipt Egypt	2015	573,9	645,1	690,6	24,6	41,6	315,9
13	Izrael Israel	2017	44,6	511,8	524,0	28,8	136,3	120,3
14	Japonia Japan	2017	1340,4	1057,2	1119,8	19,5	368,6	270,0
15	Kanada Canada	2017	276,7	753,8	778,0	11,7	237,3	204,5
16	Korea Południowa South Korea	2017	285,5	555,0	603,4	15,0	194,0	112,1
17	Kuba Cuba	2017	106,9	952,3	1042,4	12,3	268,1	379,4
18	Meksyk Mexico	2017	688,1	557,1	635,7	16,1	71,6	152,1
19	Nowa Zelandia New Zealand	2015	31,8	685,8	705,7	7,1	227,9	221,7
20	Stany Zjednoczone United States	2017	2813,5	862,0	898,7	22,2	202,1	275,1

a Klasyfikacja przyczyn zgonów według X Rewizji.

Ź r ó d ł o: Demographic Yearbook 2019, 2020, United Nations, New York 2020; EUROSTAT, http://ec.europa.eu/eurostat/

a Classification of diseases by 10th Revision.

S o u r c e: Demographic Yearbook 2019, 2020, United Nations, New York 2020; EUROSTAT, http://ec.europa.eu/eurostat/

les			Kobiety Females							Lp. No
przyczyny zgonów (klasy) causes of deaths (groups)										
choroby układu oddechowego J00—J98	choroby układu trawiennego K00—K92	zewnętrzne przyczyny urazów i zatruć V01—Y89	ogółem total	choroby zakaźne i pasożytnicze A00—B99	nowotwory C00—D48	choroby układu krążenia I00—I99	choroby układu oddechowego J00—J98	choroby układu trawiennego K00—K92	zewnętrzne przyczyny urazów i zatruć V01—Y89	
100 tys. ludności danej płci per 100 thousand population of each sex										
EUROPEAN COUNTRIES (cont.)										
67,0	74,7	79,6	921,5	16,1	216,1	428,9	53,8	41,9	36,7	1
48,5	45,3	86,8	991,4	5,2	268,7	459,1	55,4	41,8	61,2	2
56,0	30,7	51,9	807,3	10,5	188,8	250,5	51,0	30,8	37,7	3
58,4	29,5	60,0	871,9	20,7	221,1	278,3	61,9	27,7	36,0	4
44,7	69,1	125,7	1279,9	11,0	151,5	953,3	14,7	36,6	27,8	5
92,9	78,8	73,3	1309,7	7,0	296,2	695,9	78,0	52,2	37,4	6
125,6	45,0	50,9	917,6	9,9	236,2	210,4	129,4	43,4	29,6	7
96,2	39,1	46,8	1085,5	26,3	259,7	396,6	83,2	38,1	33,9	8
OTHER COUNTRIES										
141,1	42,3	65,6	742,7	31,4	140,5	216,9	152,6	29,1	23,1	9
67,1	24,8	55,7	629,5	10,5	163,2	178,1	64,6	23,5	31,5	10
76,9	39,6	126,9	549,1	22,9	100,0	162,5	73,0	24,3	27,2	11
50,1	77,0	35,8	597,7	20,1	36,4	289,5	44,5	52,0	11,4	12
45,2	16,0	28,7	499,8	29,0	131,4	113,6	41,0	16,9	13,8	13
179,8	43,6	68,1	998,0	19,6	244,2	283,3	120,9	37,5	40,8	14
70,0	32,4	67,2	736,6	11,7	208,8	189,7	71,0	30,9	36,8	15
70,9	29,5	73,1	511,5	16,2	119,6	127,0	56,6	17,9	33,0	16
121,9	49,6	87,3	863,1	6,7	194,7	343,2	107,4	28,3	55,8	17
50,7	69,0	106,0	477,1	9,3	71,7	132,8	42,9	38,4	22,2	18
63,5	20,3	53,7	678,5	6,6	194,9	224,7	65,6	21,1	30,4	19
84,2	35,7	105,4	832,9	20,6	176,5	253,7	87,2	30,6	47,8	20

data/database; roczniki statystyczne wybranych krajów oraz obliczenia własne.

data/database; statistical yearbooks of individual countries and self account.

TABL. 13 (235). **UMIERALNOŚĆ NIEMOWLĄT**
INFANT MORTALITY

KRAJE COUNTRIES	Lata Years	Zgony niemowląt Infant deaths: w liczbach bezwzględnych in absolute figures	na 1000 urodzeń żywych per 1000 live births	w odsetkach ogólnej liczby zgonów in percentage of total number of deaths	Zgony niemowląt w wieku 0—6 dni w odsetkach ogólnej liczby zgonów niemowląt Infant deaths at the age of 0—6 days in percentage of total number of infant deaths	Współczynnik umieralności okołoporodowej[a] Perinatal mortality rate[a]	Zgony dzieci w wieku 0—4 lat na 1000 urodzeń żywych Under-five mortality rate
KRAJE EUROPEJSKIE EUROPEAN COUNTRIES							
Austria Austria	2020	262	3,1	0,3	64,4[b]	4,1[b]	4
Belgia Belgium	2020	372	3,3	0,3	48[b]	4,6[c]	4
Białoruś Belarus	2018	238	2,5	0,2	27,7	2,9	4
Bośnia i Hercegowina Bosnia and Herzegovina	2018	183	6,2	0,5	62,6[d]	7,6[d]	7
Bułgaria Bulgaria	2020	301	5,1	0,2	38,2	7,9	6
Chorwacja Croatia	2020	142	4,0	0,2	62,0	6,4	5
Cypr Cyprus	2020	21	2,1	0,3	72[b]	7,0[e]	3
Czechy Czechia	2020	249	2,3	0,2	53,8	3,9	3
Dania Denmark	2020	194	3,2	0,4	76,8	5,8[c]	4
Estonia Estonia	2020	19	1,4	0,1	22,7[b]	2,1[b]	2
Finlandia Finland	2020	83	1,8	0,1	57,8	2,9	2
Francja France	2020	2637	3,6	0,4	50,6	10,7[d]	4
Grecja Greece	2020	275	3,2	0,2	49,1	6,8	4
Hiszpania Spain	2020	883	2,6	0,2	46,5	4,2	3
Holandia Netherlands	2020	648	3,8	0,4	57,6	5,1[b]	4
Irlandia Ireland	2020	166	3,0	0,5	89,1[b]	5,8[f]	3
Islandia Iceland	2020	13	2,9	0,6	40[b]	2,9[b]	3
Litwa Lithuania	2020	70	2,8	0,2	40,0	4,4	3
Luksemburg Luxembourg	2020	29	4,5	0,6	75,9	10,1	4
Łotwa Latvia	2020	61	3,5	0,2	59,0	5,7	5
Malta Malta	2020	17	3,9	0,4	58,8	8,6[d]	4
Niemcy Germany	2020	2373	3,1	0,2	57,3	5,6[c]	4
Norwegia Norway	2020	92	1,7	0,2	52,2	2,5	2
Polska Poland	**2020**	**1270**	**3,6**	**0,3**	**52,4**	**4,3**	**4**
Portugalia Portugal	2020	205	2,4	0,2	47,3	3,4	3

a Urodzenia martwe (z ciąży trwającej 28 i więcej tygodni) i zgony niemowląt w wieku 0—6 dni (z wagą urodzeniową 500 g i więcej) na 1000 urodzeń żywych i martwych. b 2019 r. c 2018 r. d 2015 r. e 2016 r. f 2014 r.

a Stillbirths (those of at least 28 or more weeks of gestation) and infant deaths at the age of 0—6 days (weight of infant at birth 500 g and more) per 1000 live births and stillbirths. b 2019. c 2018. d 2015. e 2016. f 2014.

TABL. 13 (235). **UMIERALNOŚĆ NIEMOWLĄT (dok.)**
INFANT MORTALITY (cont.)

KRAJE COUNTRIES	Lata Years	Zgony niemowląt Infant deaths: w liczbach bezwzględnych in absolute figures	na 1000 urodzeń żywych per 1000 live births	w odsetkach ogólnej liczby zgonów in percentage of total number of deaths	Zgony niemowląt w wieku 0—6 dni w odsetkach ogólnej liczby zgonów niemowląt Infant deaths at the age of 0—6 days in percentage of total number of infant deaths	Współczynnik umieralności okołoporodowej[a] Perinatal mortality rate[a]	Zgony dzieci w wieku 0—4 lat na 1000 urodzeń żywych Under-five mortality rate
KRAJE EUROPEJSKIE (dok.) EUROPEAN COUNTRIES (cont.)							
Rosja Russia	2018	8244	5,1	0,5	33,5	7,2	8
Rumunia Romania	2020	1104	5,6	0,4	38,6	5,6	7
Słowacja Slovakia	2020	288	5,1	0,5	39,6	5,2	6
Słowenia Slovenia	2020	41	2,2	0,2	46,3	3,7	3
Szwajcaria Switzerland	2020	313	3,6	0,4	73,5	6,4	4
Szwecja Sweden	2020	268	2,4	0,3	50,4	4,3	3
Ukraina Ukraine	2019	2189	7,1	0,4	42,9	8,8	8
Węgry Hungary	2020	320	3,4	0,2	38,1	5,6	4
Wielka Brytania United Kingdom	2018	2817	3,9	0,5	55,6	6,2	5
Włochy Italy	2020	952	2,4	0,1	70,9[b]	4,1[c]	3
POZOSTAŁE KRAJE OTHER COUNTRIES							
Argentyna Argentina	2019	5745	9,2	1,7	48,2	9,3	11
Australia Australia	2019	1009	3,3	0,6	58,2	3,5	4
Brazylia Brazil	2018	30651	10,3	2,4	50,6	10,6	12
Egipt Egypt	2017	38685	15,1	7,1	19,3	2,9[d]	19
Izrael Israel	2020	408	2,3	0,8	43,9	5,1[e]	3
Japonia Japan	2019	1654	1,9	0,1	34,9	2,3	3
Kanada Canada	2019	1635	4,4	0,6	64,5	5,7	5
Kuba Cuba	2019	552	5,0	0,5	35,7	12,1	7
Meksyk Mexico	2019	22641	10,8	3,1	43,0	9,1	13
Nowa Zelandia New Zealand	2020	228	4,0	0,7	52,6	4,4	5
Stany Zjednoczone United States	2019	20921	5,6	0,7	55,3	6,0[f]	7

a Urodzenia martwe (z ciąży trwającej 28 i więcej tygodni) i zgony niemowląt w wieku 0—6 dni (z wagą urodzeniową 500 g i więcej) na 1000 urodzeń żywych i martwych. b 2019 r. c 2018 r. d 2015 r. e. 2016 r. f 2013 r.

Ź r ó d ł o: Demographic Yearbook 2019, 2020, United Nations, New York 2020; EUROSTAT, http://ec.europa.eu/eurostat/ /data/ database; roczniki statystyczne wybranych krajów oraz obliczenia własne.

a Stillbirths (those of at least 28 or more weeks of gestation) and infant deaths at the age of 0—6 days (weight of infant at birth 500 g and more) per 1000 live births and stillbirths. b 2019. c 2018. d 2015. e 2016. f 2013.

S o u r c e: Demographic Yearbook 2019, 2020, United Nations, New York 2020; EUROSTAT, http://ec.europa.eu/eurostat/ data/database; statistical yearbooks of individual countries and self account.

TABL. 14 (236). **PRZECIĘTNE DALSZE TRWANIE ŻYCIA W WYBRANYCH KRAJACH**
LIFE EXPECTANCY IN SELECTED COUNTRIES

A. KRAJE EUROPEJSKIE — ROK 2020
EUROPEAN COUNTRIES — YEAR 2020

KRAJE COUNTRIES	Mężczyźni Males					Kobiety Females				
	w wieku lat at age specified (in years)									
	0	1	15	45	65	0	1	15	45	65
Austria Austria	78,9	78,2	64,3	35,3	17,9	83,6	82,9	69,0	39,5	21,0
Belgia Belgium	78,5	77,8	63,9	34,9	17,6	83,0	82,3	68,4	38,9	20,8
Bułgaria Bulgaria	70,0	69,3	55,5	27,3	12,9	77,5	76,9	63,0	34,0	17,1
Chorwacja Croatia	74,7	74,0	60,1	31,3	15,1	80,9	80,2	66,3	36,9	18,8
Czechy Czechia	75,3	74,5	60,6	31,8	15,2	81,3	80,5	66,5	37,1	19,1
Dania Denmark	79,7	78,9	65,0	35,9	18,4	83,6	82,8	68,9	39,4	21,2
Estonia Estonia	74,4	73,6	59,7	31,3	15,9	83,0	82,1	68,2	38,9	21,1
Finlandia Finland	79,2	78,4	64,5	35,9	18,8	84,8	83,9	70,0	40,7	22,2
Francja France	79,2	78,5	64,6	35,9	19,0	85,3	84,6	70,7	41,3	23,1
Grecja Greece	78,8	78,1	64,2	35,3	18,5	83,9	83,1	69,2	39,7	21,4
Hiszpania Spain	79,6	78,8	64,9	35,7	18,4	85,2	84,3	70,4	40,9	22,4
Holandia Netherlands	79,7	79,0	65,1	35,9	18,2	83,1	82,4	68,5	39,0	20,7
Irlandia Ireland	80,8	80,1	66,2	37,2	19,4	84,4	83,7	69,7	40,3	21,9
Litwa Lithuania	70,1	69,3	55,4	27,8	13,6	80,1	79,3	65,4	36,4	19,1
Łotwa Latvia	70,6	69,9	56,0	28,4	14,0	80,0	79,3	65,4	36,4	19,1
Niemcy Germany	78,7	78,0	64,1	35,0	18,0	83,5	82,8	68,9	39,4	21,2
Polska Poland	**72,5**	**71,7**	**57,8**	**29,7**	**14,6**	**80,7**	**80,0**	**66,0**	**36,8**	**19,2**
Portugalia Portugal	78,0	77,2	63,3	34,4	17,8	84,1	83,3	69,4	40,0	21,6
Rumunia Romania	70,4	69,8	56,0	27,7	13,4	78,3	77,7	63,9	34,7	17,7
Słowacja Slovakia	73,5	72,9	59,1	30,6	14,8	80,4	79,8	65,9	36,6	18,9
Słowenia Slovenia	77,8	77,0	63,1	34,0	16,9	83,4	82,5	68,6	39,0	20,6
Szwecja Sweden	80,6	79,8	65,9	36,9	18,9	84,2	83,4	69,5	40,0	21,4
Węgry Hungary	72,3	71,6	57,7	28,9	14,0	79,0	78,2	64,3	35,0	17,9
Wielka Brytania[a] United Kingdom[a]	78,4	77,8	63,8	35,1	18,2	82,4	81,7	67,8	38,6	20,7
Włochy Italy	80,0	79,2	65,2	36,0	18,3	84,5	83,7	69,8	40,2	21,7

a Office of National Statistics (ONS), baza danych — dane za 2020 r.
Ź r ó d ł o: Eurostat, baza danych — dane za 2020 r.

a Office of National Statistics (ONS), database — data for 2020.
S o u r c e: Eurostat, database — data for 2020.

TABL. 14 (236). **PRZECIĘTNE DALSZE TRWANIE ŻYCIA W WYBRANYCH KRAJACH (dok.)**
LIFE EXPECTANCY IN SELECTED COUNTRIES (cont.)
B. POZOSTAŁE KRAJE — LATA 2000—2020
OTHER COUNTRIES — YEARS 2000—2020

KRAJE COUNTRIES	Mężczyźni Males					Kobiety Females				
	2000	2005	2010	2015	2020	2000	2005	2010	2015	2020
Arabia Saudyjska Saudi Arabia	71,1	73,3	74,5	75,8	75,0	74,4	76,2	77,6	78,6	78,0
Argentyna Argentina	70,6	71,7	72,5	73,3	72,5	77,2	78,5	78,8	80,2	79,3
Australia Australia	76,9	78,7	79,8	80,6	82,9	82,3	83,5	84,2	84,7	85,7
Bangladesz Bangladesh	65,5	66,0	67,2	68,5	70,2	66,1	68,8	70,3	72,7	74,0
Brazylia Brazil	66,3	68,3	69,8	71,1	70,7	73,4	75,4	76,6	77,6	77,4
Chiny China	69,7	71,6	73,1	74,4	75,3	74,2	76,8	78,3	79,8	81,1
Egipt Egypt	65,9	66,4	67,1	68,0	68,7	70,1	71,2	72,3	73,1	73,4
Indie India	61,8	63,7	65,3	68,3	68,6	63,6	66,4	68,6	71,1	71,8
Indonezja Indonesia	64,9	66,0	66,9	67,8	66,7	68,0	69,3	70,4	71,6	71,0
Iran Iran (*Islamic Republic of*)	67,3	69,5	70,6	72,7	72,1	72,3	74,4	75,7	77,8	77,8
Japonia Japan	77,7	78,5	79,5	80,7	81,6	84,5	85,4	86,2	87,0	87,7
Kanada Canada	76,6	77,7	79,1	79,9	80,0	81,8	82,4	83,5	83,9	84,1
Korea Południowa South Korea	72,5	74,9	77,1	79,0	80,2	80,2	81,9	84,2	85,8	86,7
Korea Północna Dem. People's Rep. of Korea	57,0	65,0	66,5	69,7	70,8	63,8	72,7	73,5	75,5	75,7
Kuba Cuba	73,9	74,8	75,5	75,5	75,0	78,6	79,5	80,0	80,1	80,2
Maroko Morocco	65,1	67,1	69,2	71,2	71,8	68,5	70,4	72,5	74,8	76,3
Meksyk Mexico	70,7	71,8	71,3	71,7	66,3	76,5	77,0	77,1	77,7	74,3
Nigeria Nigeria	46,1	48,4	50,5	51,5	52,5	48,3	50,3	51,4	52,2	53,3
Nowa Zelandia New Zealand	76,0	77,9	79,2	80,1	80,9	81,2	82,1	83,0	83,7	84,6
Pakistan Pakistan	61,2	61,2	62,3	63,5	63,9	63,1	64,0	66,9	68,2	68,8
Panama Panama	71,1	73,0	73,3	74,5	73,5	77,1	78,8	79,7	80,5	80,0
Rosja Russia	58,9	59,5	62,8	65,9	67,3	72,0	72,6	74,8	76,9	77,9
Stany Zjednoczone United States	68,4	70,0	72,1	73,5	75,0	76,4	77,8	80,4	82,0	83,7
Tajlandia Thailand	74,1	75,1	76,2	76,5	76,4	79,5	80,2	81,1	81,4	81,5
Wietnam Vietnam	68,4	69,7	70,7	71,0	71,4	77,7	78,4	78,9	79,2	79,6

Ź r ó d ł o: ONZ.
S o u r c e: UN.

TABL. 15 (237). **MIGRACJE ZAGRANICZNE**
INTERNATIONAL MIGRATION

KRAJE COUNTRIES	Lata Years	Imigracja Immigration	Emigracja Emigration	Saldo Net migration	Saldo migracji na 1000 ludności Net migration per 1000 population
KRAJE EUROPEJSKIE* EUROPEAN COUNTRIES*					
Austria Austria	2010	70978	51651	+19327	+2,3
	2020	103565	62581	+40984	+4,6
Belgia Belgium	2010	135281	66013	+69268	+6,4
	2020	118683	76562	+42121	+3,7
Cypr Cyprus	2010	20206	4293	+15913	+19,2
	2020	25861	21368	+4493	+5,1
Czechy Czechia	2010	48317	61069	–12752	–1,2
	2020	63095	35854	+27241	+2,5
Dania Denmark	2010	52236	41456	+10780	+1,9
	2020	57230	53822	+3408	+0,6
Finlandia Finland	2010	25636	11905	+13731	+2,6
	2020	32898	15084	+17814	+3,2
Francja France	2010	307111	269531	+37580	+0,6
	2020	283237	144797	+138440	+2,1
Grecja Greece	2010	60462	62041	–1579	–0,1
	2020	84221	77837	+6384	+0,6
Hiszpania Spain	2010	360705	403377	–42672	–0,9
	2020	467918	248561	+219357	+4,6
Holandia Netherlands	2010	126776	95970	+30806	+1,9
	2020	182244	102502	+79742	+4,6
Irlandia Ireland	2010	52339	78099	–25760	–5,6
	2020	74211	55942	+18269	+3,7
Litwa Lithuania	2010	5213	83157	–77944	–25,2
	2020	43096	23103	19993	7,2
Luksemburg Luxembourg	2010	16962	9302	+7660	+15,1
	2020	22490	14870	+7620	+12,2
Niemcy Germany	2010	404055	252456	+151599	+1,9
	2020	728606	488138	+240468	+2,9
Norwegia Norway	2010	69214	25835	+43379	+8,9
	2020	36287	21447	+14840	+2,8
Polska Poland	**2010**	**155131**	**218126**	**–62995**	**–1,7**
	2020	**210615**	**161666**	**+48949**	**+1,3**

TABL. 15 (237). **MIGRACJE ZAGRANICZNE (dok.)**
INTERNATIONAL MIGRATION (cont.)

KRAJE COUNTRIES	Lata Years	Imigracja Immigration	Emigracja Emigration	Saldo Net migration	Saldo migracji na 1000 ludności Net migration per 1000 population
KRAJE EUROPEJSKIE* (dok.) EUROPEAN COUNTRIES* (cont.)					
Rosja** Russia**	2010	191656	33578	+158078	+1,1
	2019[d]	701234	416131	+285103	+1,9
Słowacja Slovakia	2010	5272	1889	+3383	+0,6
	2020	6775	2428	+4347	+0,8
Słowenia Slovenia	2010	15416	15937	–521	–0,3
	2020	36110	17745	+18365	+8,8
Szwajcaria Switzerland	2010	161778	96839	+64939	+8,3
	2020	138778	109376	+29402	+3,4
Szwecja Sweden	2010	98801	48853	+49948	+5,3
	2020	82518	48937	+33581	+3,3
Węgry Hungary	2010	25519	13365	+12154	+1,2
	2020	75470	67364	+8106	+0,8
Wielka Brytania United Kingdom	2010	590950	339306	+251644	+4,0
	2020**	268000	234000	+34000	+0,5
Włochy Italy	2010	458856	78771	+380085	+6,4
	2020	247526	159884	+87642	+1,5
POZOSTAŁE KRAJE OTHER COUNTRIES					
Australia**[ab] Australia**[ab]	2010	425120	253080	+172040	+7,8
	2020	243600	240300	+3300	+0,1
Japonia***[bc] Japan***[bc]	2010	287071	242634	+44437	+0,3
	2019	591961	333576	+258385	+2,0
Kanada**[ab] Canada**[ab]	2010	280686	59668	+221018	+6,5
	2020	184586	27861	+156725	+4,1
Korea Południowa***[bc] South Korea***[bc]	2010	293070	196076	+96994	+2,0
	2019	438220	425557	+12663	+0,2
Nowa Zelandia***[ab] New Zealand***[ab]	2010	69686	43434	+26252	+6,0
	2019	124742	55056	+69686	+14,0
Stany Zjednoczone***[ab] United States***[ab]	2010	1042625	.	.	.
	2019	1031765	.	.	.

a Migracje na okres co najmniej 12 miesięcy. b Dane dotyczą wyłącznie cudzoziemców. c Migracje na okres 90 dni lub dłuższy. d Ostatnie dostepne dane dotyczą roku 2019.

Ź r ó d ł o (jeśli nie zaznaczono inaczej):

* EUROSTAT, https://ec.europa.eu/eurostat/data/database,

** strona internetowa urzędu statystycznego danego kraju,

*** OECD, https://stats.oecd.org.

a Migration for a period of at least 12 months. b Data concern the foreigners only. c Migration for a period of 90 days or more. The last avaible data – 2019.

S o u r c e (if not marked otherwise):

* EUROSTAT, https://ec.europa.eu/eurostat/data/database,

** website of statistical office of a given country,

*** OECD, https://stats.oecd.org.

GĘSTOŚĆ ZALUDNIENIA (stan w dniu 31 grudnia)
POPULATION DENSITY (as of 31 December)

Średnia gęstość zaludnienia na 1km^2 dla Polski
Average density of population per 1 km^2 for Poland

2000 – Polska Poland = 122 **2021 –** Polska Poland = 121

Ludność ogółem w tys.
Total population in thousands

2000 – Polska Poland = 38 254 **2021 –** Polska Poland = 37 908

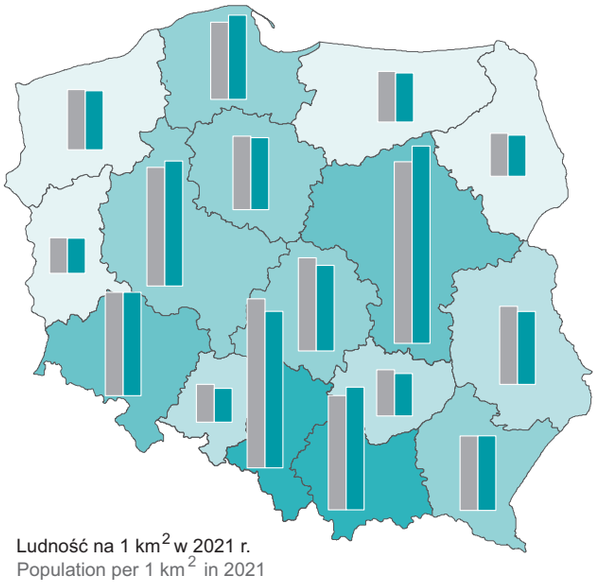

Ludność na 1 km^2 w 2021 r.
Population per 1 km^2 in 2021

- 200–355
- 140–199
- 110–139
- 80–109
- 57– 79

Liczba ludności (stan w dniu 31 grudnia)
Population (as of 31 December)

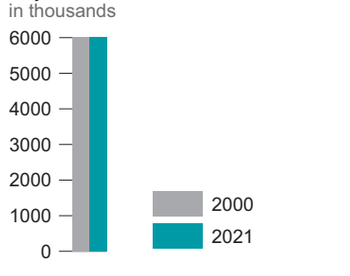

LUDNOŚĆ WEDŁUG PŁCI I WIEKU W 2021 R. (stan w dniu 31 grudnia)
POPULATION BY SEX AND AGE IN 2021 (as of 31 December)

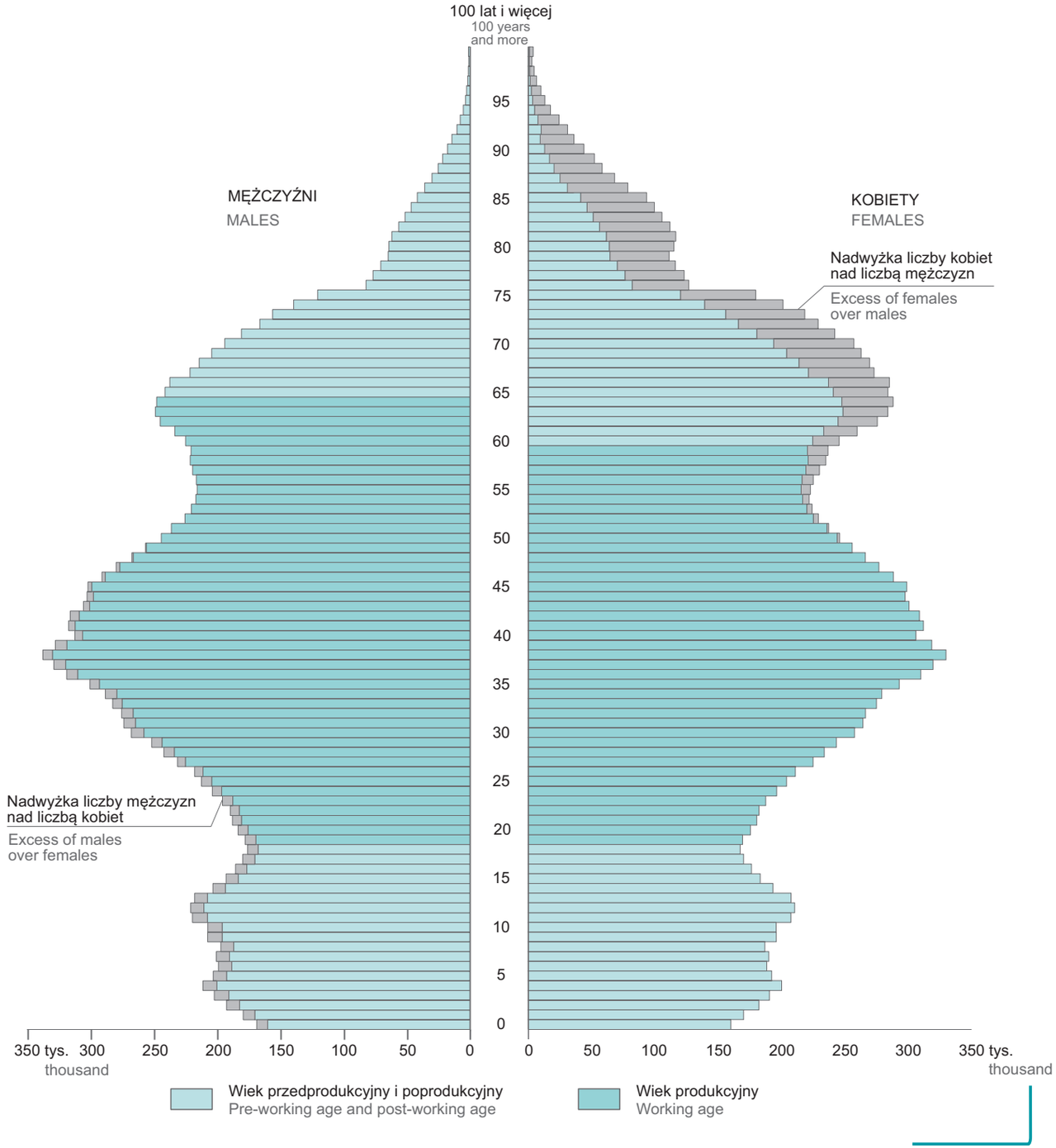

LUDNOŚĆ WEDŁUG PŁCI I WIEKU W 2021 R. (stan w dniu 31 grudnia)

POPULATION BY SEX AND AGE IN 2021 (as of 31 December)

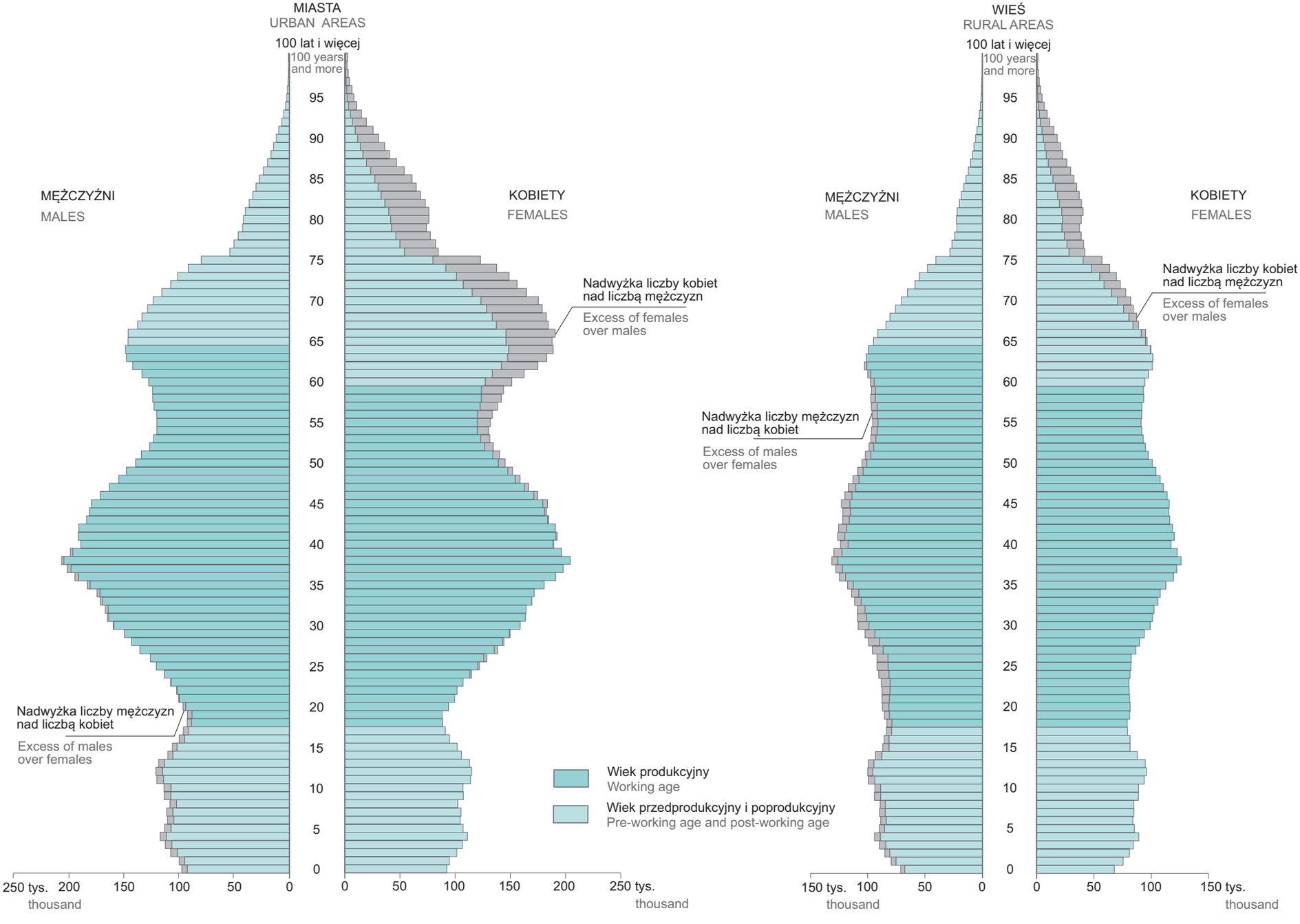

ROZPAD MAŁŻEŃSTW
DISSOLUTION OF MARRIAGES

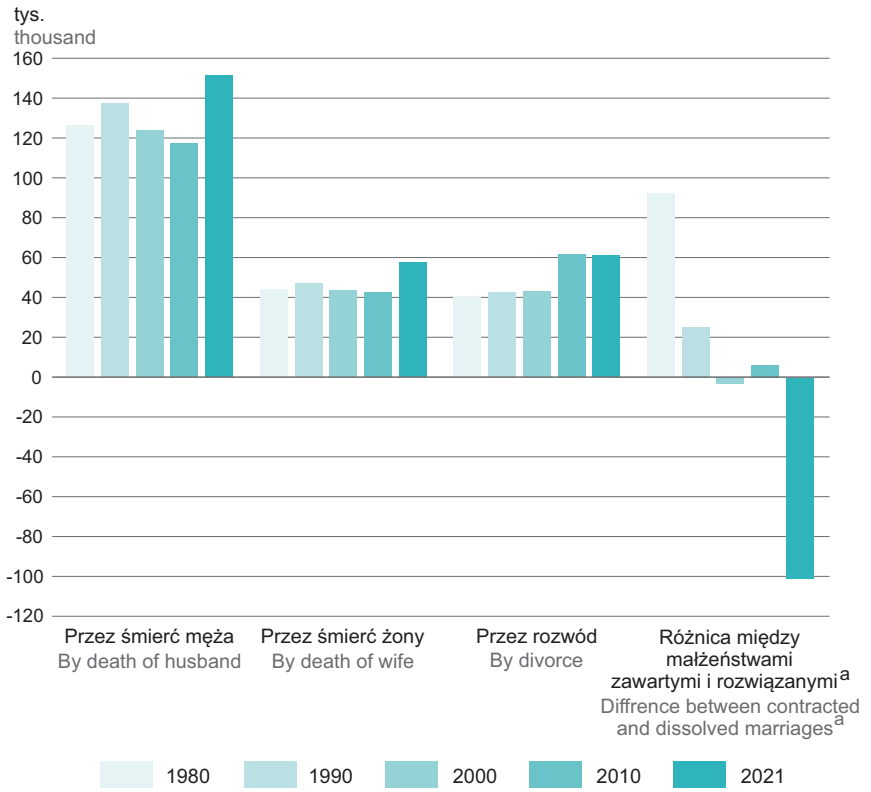

a Po uwzględnieniu salda migracji zagranicznych i wewnętrznych osób pozostających w stanie małżeńskim.
a Including net international and internal migration of married persons.

ROZWODY WEDŁUG LICZBY MAŁOLETNICH[a] DZIECI W 2021 R.
DIVORCES BY NUMBER OF MINOR CHILDREN[a] IN 2021

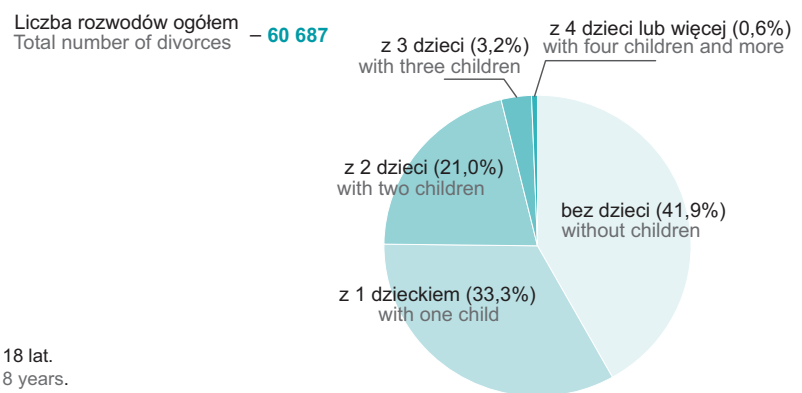

a Poniżej 18 lat.
a Under 18 years.

URODZENIA ŻYWE WEDŁUG KOLEJNOŚCI URODZENIA DZIECKA[a] U MATKI
LIVE BIRTHS BY BIRTH ORDER[a]

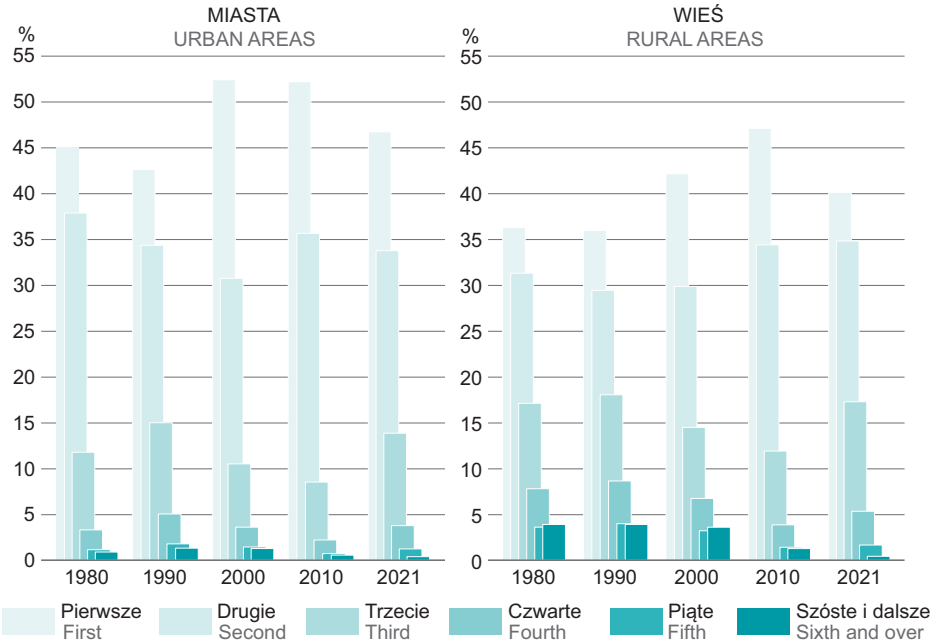

a W podziale według kolejności urodzenia dziecka nie uwzględniono urodzeń o nieustalonej kolejności urodzenia.
a Data on number of birth by order exclude cases in which birth order is unknown.

URODZENIA ŻYWE NA 1000 KOBIET WEDŁUG WIEKU
LIVE BIRTHS PER 1000 WOMEN AT AGE SPECIFIED

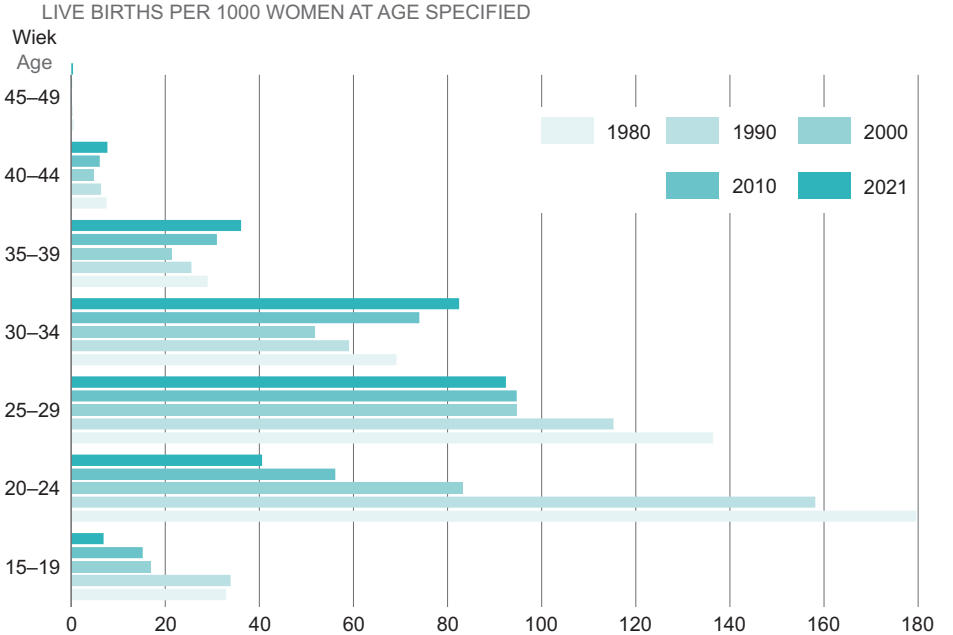

RUCH NATURALNY LUDNOŚCI
VITAL STATISTICS OF POPULATION

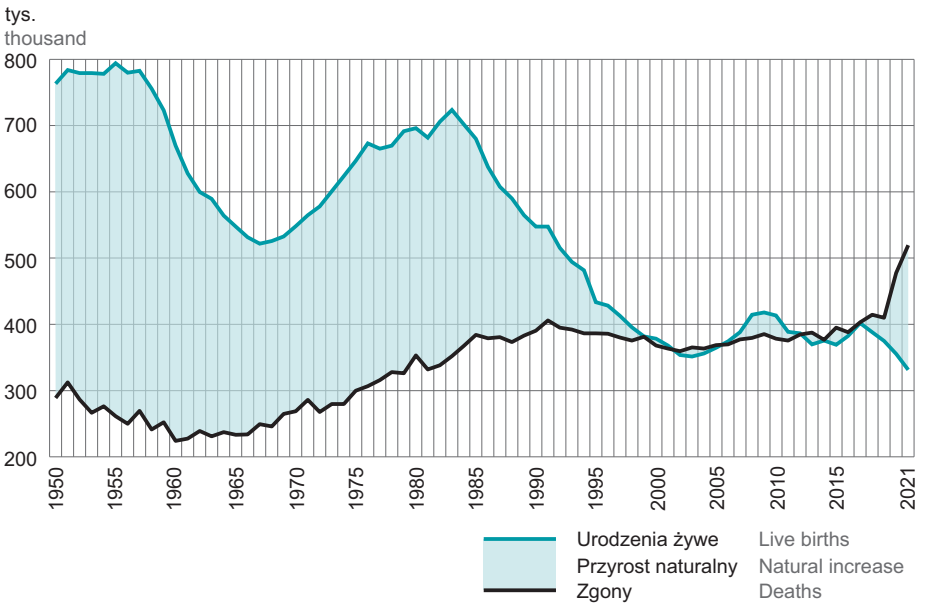

DZIETNOŚĆ KOBIET W 2021 R.
TOTAL FERTILITY RATE IN 2021

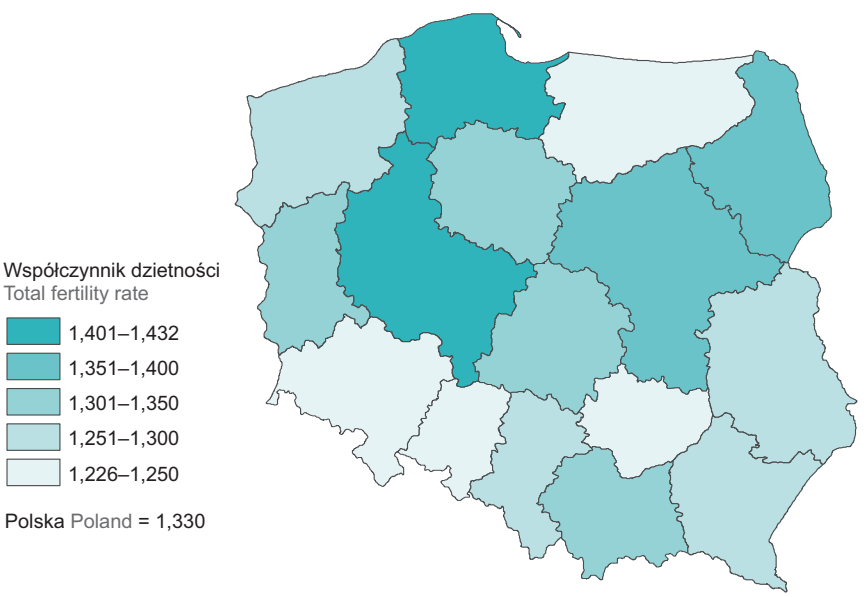

RUCH NATURALNY LUDNOŚCI W 2021 R.
VITAL STATISTICS OF POPULATION IN 2021



Przyrost naturalny
na 1000 ludności
Natural increase
per 1000 population

- -3,31– -2,01
- -4,62– -3,32
- -5,93– -4,63
- -7,24– -5,94
- -8,12– -7,25

Polska Poland = -4,95

Na 1000 ludności
Per 1000 population

16
12
8
4
0

Urodzenia żywe
Live births

Zgony
Deaths

Polska Poland = 8,73

Polska Poland = 13,68

PRZECIĘTNE TRWANIE ŻYCIA
LIFE EXPECTANCY

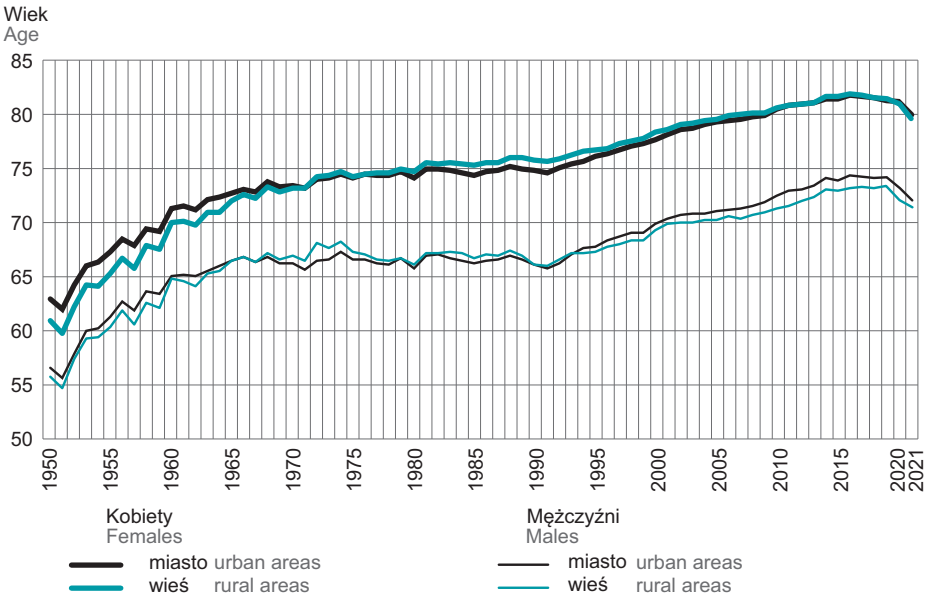

ZGONY WEDŁUG WYBRANYCH PRZYCZYN NA 100 TYS. LUDNOŚCI
DEATHS BY SELECTED CAUSES PER 100 THOUSAND POPULATION

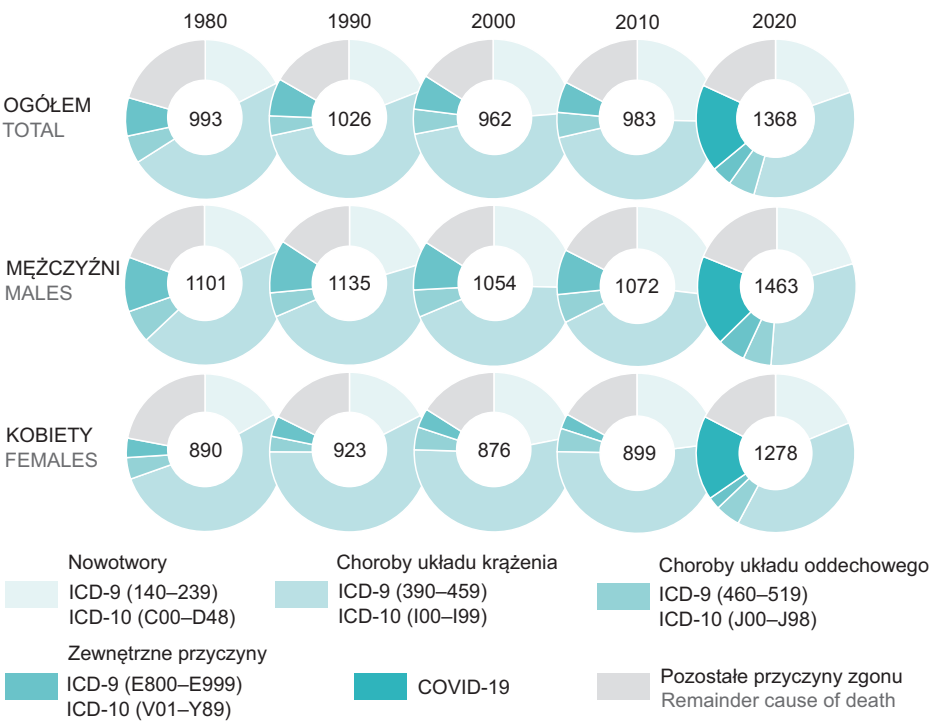

PRZECIĘTNE TRWANIE ŻYCIA W 2021 R.
LIFE EXPECTANCY AT BIRTH IN 2021

MĘŻCZYŹNI
MALES

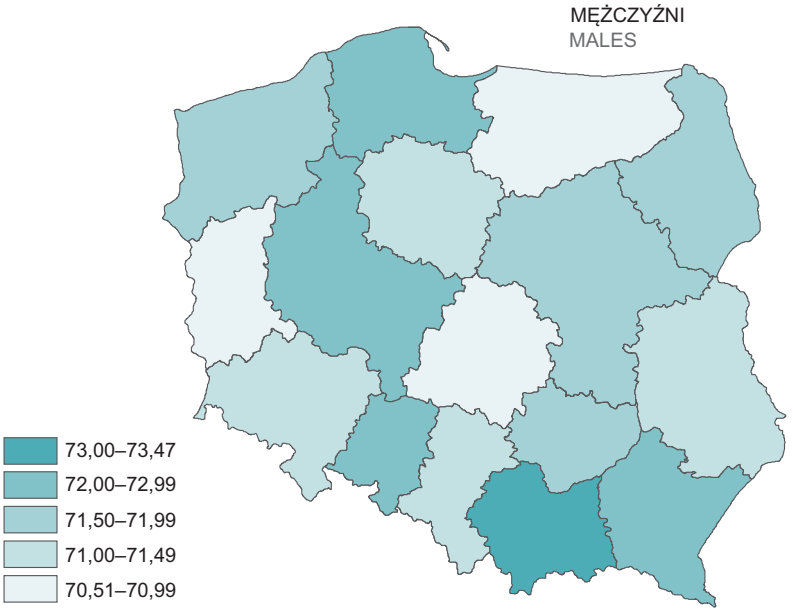

KOBIETY
FEMALES

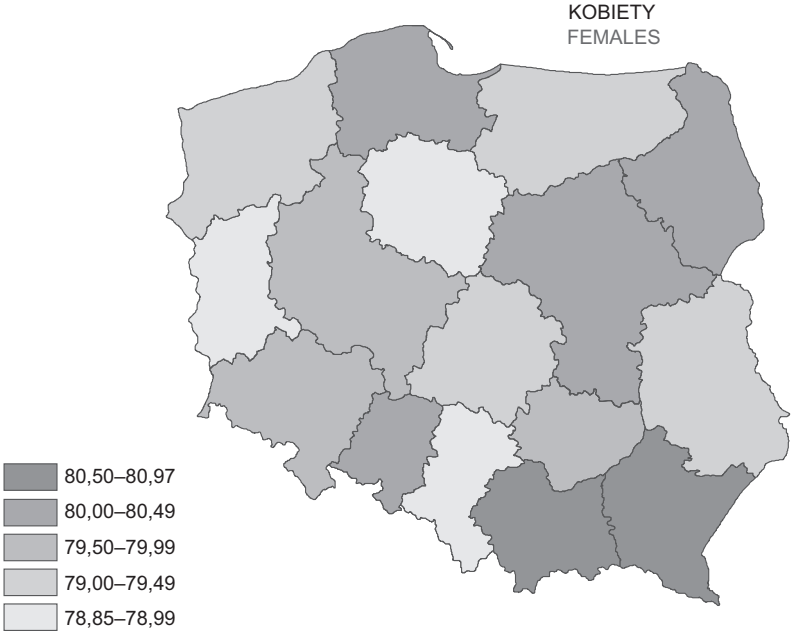

MIGRACJE WEWNĘTRZNE NA POBYT STAŁY WEDŁUG PŁCI I WIEKU MIGRANTÓW W 2021 R.
INTERNAL MIGRATION FOR PERMANENT RESIDENCE BY SEX AND AGE OF MIGRANTS IN 2021

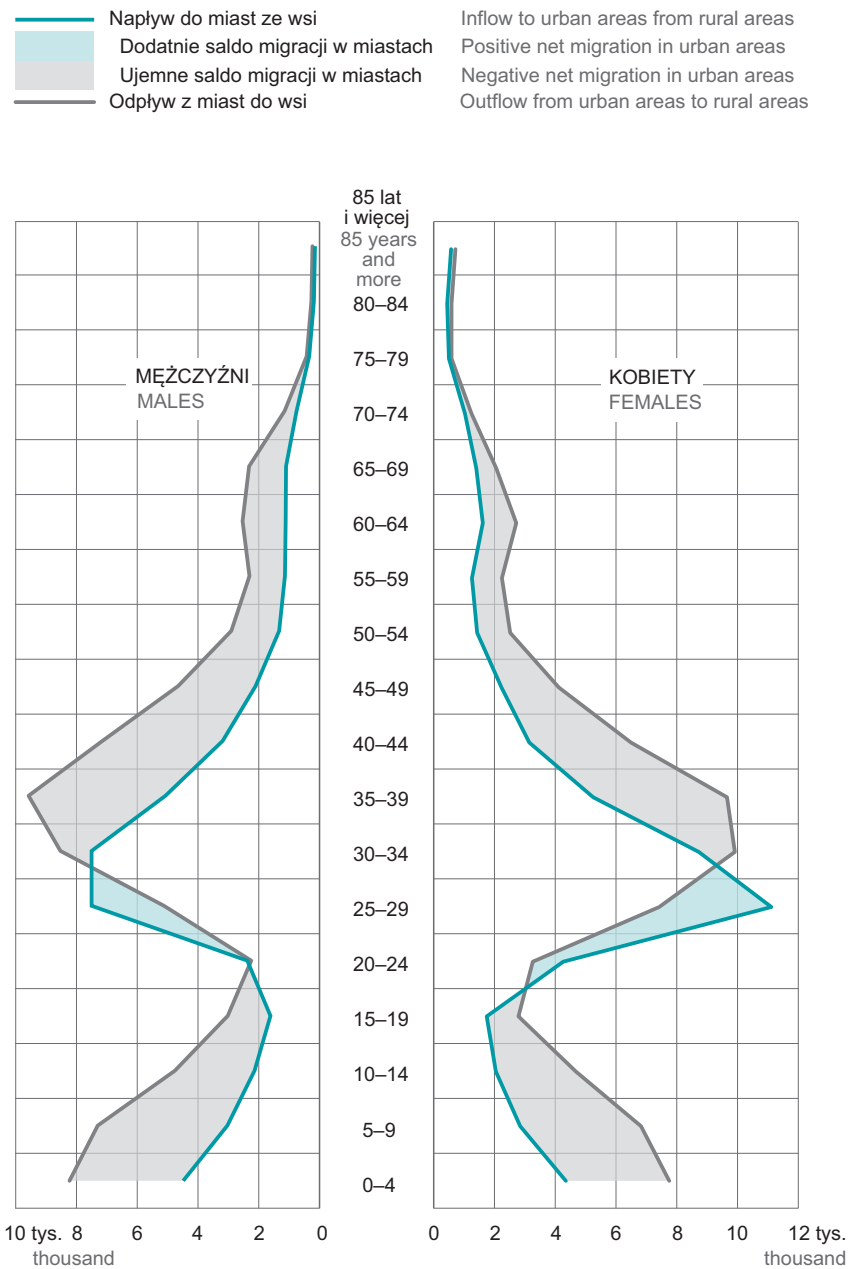

MIGRACJE ZAGRANICZNE NA POBYT STAŁY WEDŁUG PŁCI I WIEKU MIGRANTÓW W 2021 R.
INTERNATIONAL MIGRATION FOR PERMANENT RESIDENCE BY SEX AND AGE OF MIGRANTS IN 2021

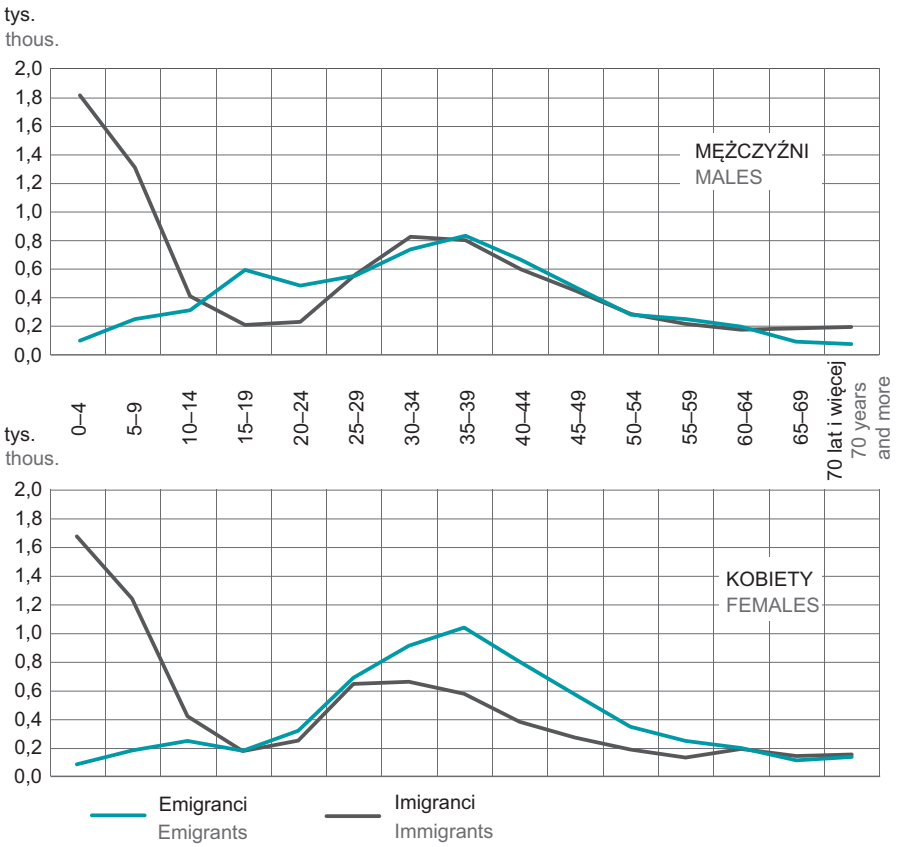

MIGRACJE ZAGRANICZNE LUDNOŚCI NA POBYT STAŁY WEDŁUG KRAJÓW W 2021 R.
INTERNATIONAL MIGRATION FOR PERMANENT RESIDENCE BY COUNTRIES IN 2021

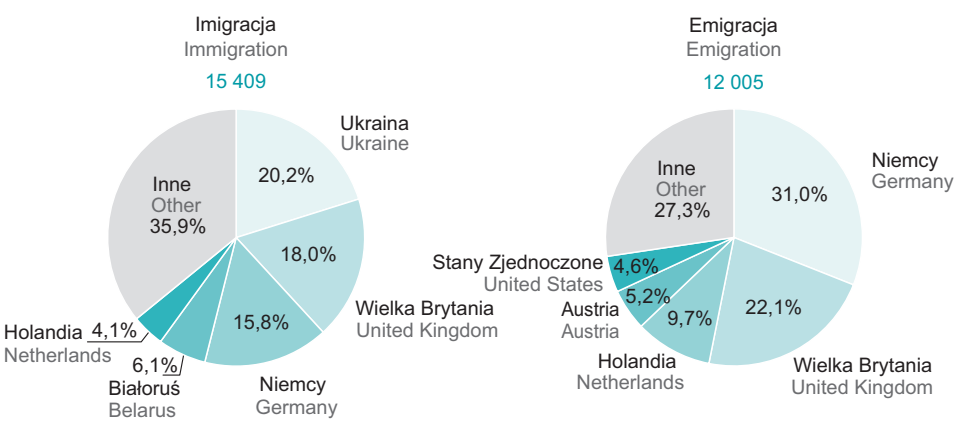

LUDNOŚĆ W KRAJACH UNII EUROPEJSKIEJ W % DO OGÓLNEJ LICZBY LUDNOŚCI UE (stan w dniu 31 grudnia 2021 r.)[a]

SHARE OF THE MEMBER STATES IN EU TOTAL POPULATION (as of 31 December 2021)[a]

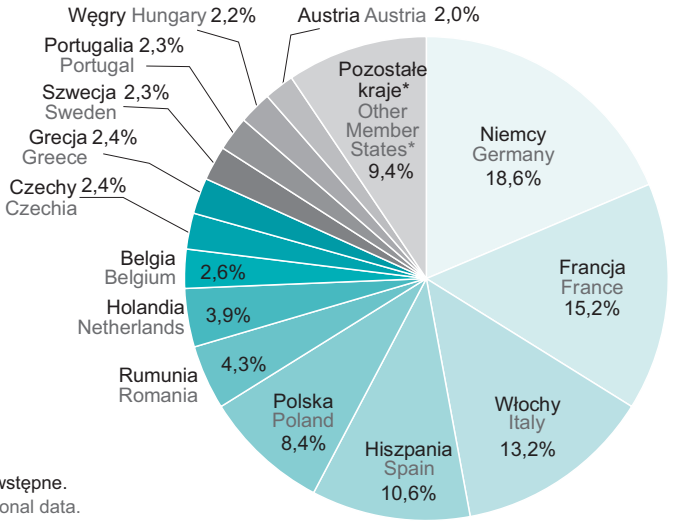

a Dane wstępne.
a Provisional data.

* Poniżej 2%: Bułgaria, Dania, Finlandia, Słowacja, Irlandia, Chorwacja, Litwa, Słowenia, Łotwa, Estonia, Cypr, Luksemburg, Malta.

* Less than 2% each: Bulgaria, Denmark, Finland, Slovakia, Ireland, Croatia, Lithuania, Slovenia, Latvia, Estonia, Cyprus, Luxembourg, Malta.

Źródło: Eurostat.
Source: Eurostat.

PRZYROST/UBYTEK RZECZYWISTY W KRAJACH UNII EUROPEJSKIEJ W 2021 R.

ANNUAL INCREASE / DECREASE IN THE EU MEMBER STATES IN 2021

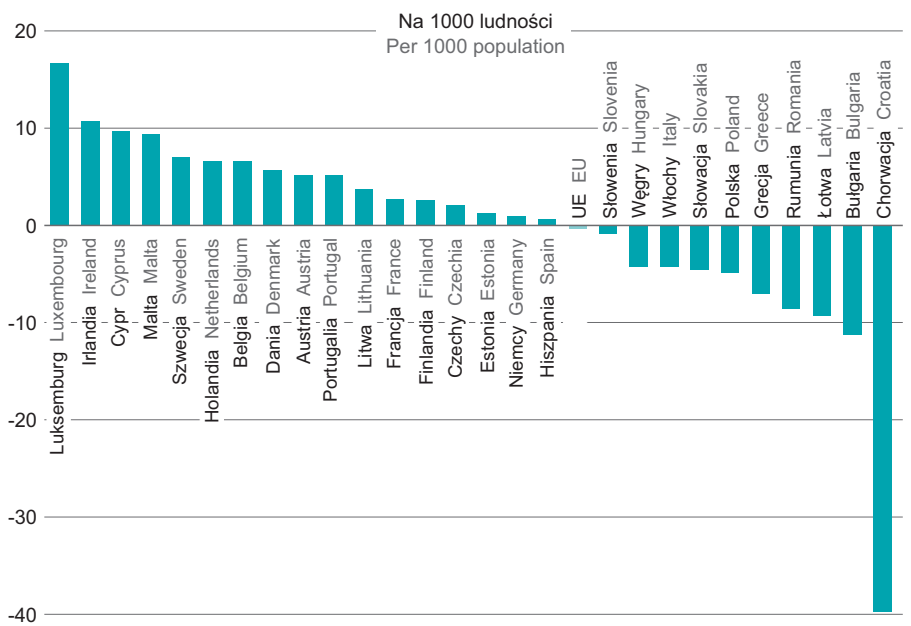

URODZENIA ŻYWE I ZGONY W KRAJACH UNII EUROPEJSKIEJ W % DO SUMY FAKTÓW RUCHU NATURALNEGO W 2021 R[a].

LIVE BIRTHS AND DEATHS IN EU MEMBER STATES AS % OF TOTAL VITAL EVENTS IN 2021[a]

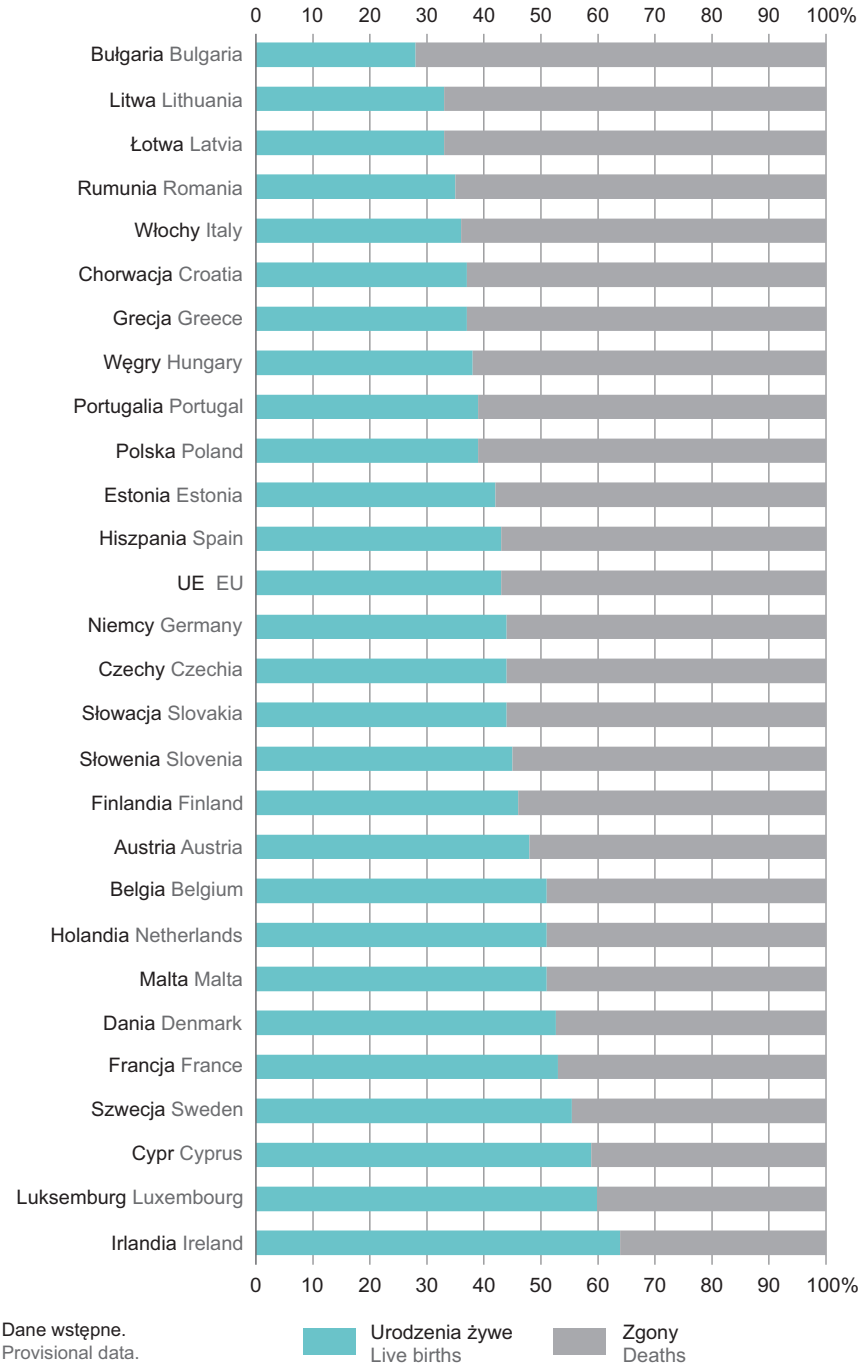

a Dane wstępne.
a Provisional data.

Źródło: Eurostat.
Source: Eurostat.